

## قرار رئيس مجلس الوزراء

رقم ٥٩١ لسنة ٢٠٢٣

### رئيس مجلس الوزراء

بعد الاطلاع على الدستور ؛

وعلى قانون نظام الإدارة المحلية الصادر بالقانون رقم ٤٣ لسنة ١٩٧٩

ولائحته التنفيذية ؛

وعلى القانون رقم ١٠ لسنة ١٩٩٠ بشأن نزع ملكية العقارات للمنفعة العامة

ولائحته التنفيذية ؛

وعلى قرار رئيس الجمهورية رقم ٢٧٩ لسنة ٢٠١٨ بالتفويض فى بعض الاختصاصات ؛

وبناءً على ما عرضه وزير النقل ؛

### قرر:

#### ( المادة الأولى )

يُعتبر من أعمال المنفعة العامة مشروع ازدواج طريق كفر الشيخ - دسوق فى

نطاق محافظة كفر الشيخ .

#### ( المادة الثانية )

يُستولى بطريق التنفيذ المباشر على الأراضى اللازمة لتنفيذ المشروع المشار

إليه فى المادة السابقة ، والمبين موقعها ومساحتها وحدودها وأسماء ملاكها الظاهرين

بالمذكرة الإيضاحية والخريطة المساحية والكشوف المرفقة .

#### ( المادة الثالثة )

يُنشر هذا القرار فى الجريدة الرسمية .

صدر برئاسة مجلس الوزراء فى ٢١ رجب سنة ١٤٤٤ هـ

( الموافق ١٢ فبراير سنة ٢٠٢٣ م ) .

رئيس مجلس الوزراء

دكتور/ مصطفى كمال مدبولى

## وزارة النقل

### مذكرة إيضاحية

#### لقرار رئيس مجلس الوزراء

#### بشأن إضفاء صفة النفع العام

على مشروع ازدواج طريق كفر الشيخ - دسوق - فى نطاق محافظة كفر الشيخ فى إطار خطة وزارة النقل للحد من الحوادث على شبكة الطرق السريعة والرئيسية وتحقيق السيولة المرورية بازدواج أو توسيع الأجزاء ذات الكثافة المرورية المرتفعة ومن ضمنها مشروع ازدواج طريق كفر الشيخ - دسوق .

سبق وأن صدر قرار رئيس مجلس الوزراء رقم ٣٢٠٥ لسنة ٢٠١٩ باعتبار مشروع ازدواج طريق كفر الشيخ - دسوق من أعمال المنفعة العامة وانتهت فترة القرار فى ٢٠٢٢/١/١٦

يتطلب الأمر إصدار قرار منفعة عامة جديد للأسباب التالية :

- ١ - استكمال صرف التعويضات لملاك الأراضى التى تم نزع ملكيتها .
- ٢ - قيام الهيئة العامة للطرق والكبارى بتنفيذ امتداد لمسار الطريق للربط مع طريق قلين - ميت الديبة ، ومما يستلزم نزع ملكية الأراضى المتعارضة مع تنفيذ الامتداد .

ورد تقرير استشارى الهيئة المصرية العامة للمساحة متضمناً قيمة التعويض المبدئى المقرر لنزع الملكية المطلوبة للمشروع والمقدر بنحو (٤٤٣٥٣٦, ١٥٧ مليون جنيه) .

مرفق طيه الآتى :

عدد (٢٢) كشف معتمد من مديرية المساحة بكفر الشيخ وممهورة بخاتم شعار الجمهورية لأسماء الملاك الظاهرين للأراضى والعقارات المطلوب نزع ملكيتها لصالح المشروع (مرفق رقم ١) .

خريطة مساحية بالتخطيط الإجمالى للمشروع (مرفق رقم ٢) .  
وفى ضوء ما تقدم ، نتشرف بأن نرفق طيه مشروع قرار رئيس مجلس الوزراء بشأن  
الموافقة على إضفاء صفة النفع العام على مشروع ازدواج طريق كفر الشيخ- دسوق فى  
نطاق محافظة كفر الشيخ والاستيلاء بطريق التنفيذ المباشر على الأراضى اللازمة لتنفيذ  
المشروع ، وذلك على النحو الموضح بهاليه .

وتفضلوا بقبول فائق الاحترام

وزير النقل

**فريق / كامل عبد الهادى الوزير**

١٥. ر.و. ٥٩١/ل.س.س.

محافظة الريط بطول ٩١١ متر تقريباً ر.و. ٥٩١/ل.س.س.

مديرية مساحة كفر الشيخ  
كشف بحصر مساحات الأراضي الواقعة في مسار طريق كفر الشيخ / لسوق  
جمعية إئتمان الحمرام الزراعية

م	الإسم	التابعة	الحوض	رقم القطعة	نوع الزراعة	المسطح			ملاحظات
						م	ط	ف	
١	السيد شعبان عبدالهادي أحمد	الحمرام	البرية ٧	٣٤/٥١	بنجر	١٢	١٩	-	
٢	لهيعة شعبان عبد الهادي أحمد	الحمرام	البرية ٧	٣٥/٥٠	بنجر	١٨	-	-	
٣	صبري يوسف أحمد الشهاوي	الحمرام	نواشى نمره ٥	١٤	بنجر	٢٢	٩	-	
٤	ورثاء أحمد أحمد عبدالله الشهاوي	الحمرام	نواشى نمره ٥	١٣	بنجر	٢٢	١٣	-	
٥	ورثاء أحمد أحمد عبدالله الشهاوي	الحمرام	نواشى نمره ٥	١٣	قمح	٢٠	١	-	
٦	متصور رمضان علي	الحمرام	نواشى نمره ٥	١٢	برسيم	٢	٦	-	
٧	محمد عبد ربه يوسف مهنولي	الحمرام	نواشى نمره ٥	١١	قمح	٢١	٦	-	
٨	زاهر البوعديعده السلام مهنولي	الحمرام	نواشى نمره ٥	١٠	برسيم	٣	٦	-	
٩	شادية محمود الصباغ مفودة محمود الصباغ تالمة محمود الصباغ	الحمرام	نواشى نمره ٥	٥٩	برسيم	١٧	٩	-	
١٠	زاهر السعيد عبد السلام مهنولي	الحمرام	نواشى نمره ٥	٥٨	بنجر	٢٠	١٤	-	
١١	عزت محمد رمضان	الحمرام	نواشى نمره ٥	٥٧	قمح	-	٣	-	
١٢	مطوق محمد رمضان	الحمرام	نواشى نمره ٥	٥٦	قمح	٢١	٤	-	
١٣	محمد يوسف أحمد الشهاوي	الحمرام	نواشى نمره ٥	٥٥	قمح	٢	١٥	-	
١٤	ورثاء أحمد أحمد عبدالله الشهاوي	الحمرام	نواشى نمره ٥	٥٤	قمح	٢٢	١٦	-	

تم الإرشاد بالأسماء بواسطة الجمعية الزراعية

يعتمد من مدير عام مساحة كفر الشيخ

١٩٥١

مدينة مساحه كفر الشيخ

مساحه ارض بطول ٩٥ متر وعرضها ٣٠

كشف بحصر مساحات الاراضي الواقعه في مسار طريق كفر الشيخ / دسوق  
جمعية صندلا اصلاح الزراعيه

م	الاسم	التاحية	الحوض	رقم القطعة	نوع الزراعة	المسطح		
						م	ط	ف
١	علي بسطويس جابر	اصلاح صندلا	البرية ٧	٣٤	بنجر	٢٠	١٢	-
٢	علي بسطويس جابر	اصلاح صندلا	البرية ٧	٣٥	بنجر	١٤	-	-
٣	علي بسطويس جابر	اصلاح صندلا	البرية ٧	٣٥	بنجر	٦	٩	-
٤	علي بسطويس جابر	اصلاح صندلا	البرية ٧	٣٥	بنجر	٢١	٢	-
٥	علي بسطويس جابر	اصلاح صندلا	البرية ٧	٣٣	بنجر	١٧	١	-
٦	علي بسطويس جابر	اصلاح صندلا	البرية ٧	٣٣	بنجر	٦	-	-
٧	طه الصافي نجدي	اصلاح صندلا	البرية ٧	٣٤	قمح	١٢	٢	-
٨	طه الصافي نجدي	اصلاح صندلا	البرية ٧	٣٤	برسيم	٨	٢	-
٩	طه الصافي نجدي	اصلاح صندلا	البرية ٧	٣٤	برسيم	٤	٢	-
١٠	طه الصافي نجدي	اصلاح صندلا	البرية ٧	٣٤	قمح	٥	٢	-
١١	طه الصافي نجدي	اصلاح صندلا	البرية ٧	٣٤	برسيم	١٢	٢	-
١٢	نجاه يوسف الشهوي	اصلاح صندلا	البرية ٧	١٨	برسيم	١٩	٤	-
١٣	نجاه يوسف الشهوي	اصلاح صندلا	البرية ٧	١٨	برسيم	٣	٦	-
١٤	نجاه يوسف الشهوي	اصلاح صندلا	البرية ٧	١٨	قمح	٤	٥	-
١٥	فريزة عبد القادر ابو زيد	اصلاح صندلا	البرية ٧	١٨	قمح	٢	٦	-
١٦	فريزة عبد القادر ابو زيد	اصلاح صندلا	البرية ٧	١٨	قمح	٠	٧	-
١٧	عاطف حسن علي عبد الخالق	اصلاح صندلا	البرية ٧	١٨	بنجر	٣	٥	-
١٨	رزق حسن علي عبد الخالق	اصلاح صندلا	البرية ٧	١٨	بنجر	٢٢	٣	-
١٩	عاطف حسن علي عبد الخالق	اصلاح صندلا	البرية ٧	١٨	بنجر	٦	١٠	-
٢٠	أحمد حسن علي عبد الخالق	اصلاح صندلا	البرية ٧	١٨	بنجر	٢٢	٩	-

تم الاشارة بالاسماء بواسطة الجمعية الزراعية

بمصر الجديدة

بمصر من مدير عام مساحه كفر الشيخ

٢٧٣٠٠

٤٩ - ٤  
٥٩١

١

مديرية مساحة كوك الشيوخ

كشف بغير مساحات الأراضي الواقعة في مسار طويق كوك الشيوخ وسموق

الرقم	الاسم	التسمية	الصفحة		نوع الارض	المساحة		ملاحظات	التاريخ
			رقم	صفحة		م	د		
١	ولادة احمد محمد نصر	علاء القصب	١١	٣	ارز	٣	٠	تبريز القصب (مسقط ارض مس)	
٢	احمد عبده محمد نصر	علاء القصب	٨	١٤	ارز	٨	٠		
٣	ولادة ابراهيم عبد الرحمن عيسى	علاء القصب	٩	١٠	ارز	٩	٠		
٤	ولادة عبد النبي حسين عمار	علاء القصب	١١	٥	ارز	٥	٠		
٥	فوزي اسماعيل عمار	علاء القصب	٣	٥	ارز	٣	٠		
٦	ولادة ابراهيم ابراهيم ضار	علاء القصب	١٩	٠	ارز	٠	٠		
٧	ولادة احمد محمد نصر	علاء القصب	٧	٩	ارز	٩	٠	تبريز القصب (مسقط ارض مس)	
٨	صهبا علي قديلي	علاء القصب	٢٢	٥	ارز	٥	٠		
٩	احمد مهدي قديلي قديلي حسن	علاء القصب	١٥	٣	ارز	٣	٠		
١٠	مهدي قديلي قديلي حسن	علاء القصب	١٧	٧	قناة	٧	٠		
١١	صهيبي عبد الله محمد حسن	علاء القصب	٢	٣	ارز	٣	٠		
١٢	نجل عبد الله محمد حسن	علاء القصب	١٩	٠	ارز	٠	٠		
١٣	محمد عبد الله محمد حسن	علاء القصب	٢٢	٠	ارز	٠	٠		



٢٠٢٣/١١/١١  
يختص من مدير عام مساحة كوك الشيوخ

١٠/١١

مديرية مساحة كوك الشيوخ

تم الاطلاع بالاسماء بواسطة المديرية الزراعية  
التاريخ



٢٠٢٣

١٥٠ / ٥

٥

مديرية مساهمة كرك السبيح  
 كرك السبيح مساهمة الاراضي الواقعة في مسار طريق كرك السبيح ودمشق

رقم	الاسم	الخدمة	العضوية	تاريخ الميلاد			الديانة
				سنة	شهر	يوم	
١٤	بجارت يوسف السبيح	علاء القصبى	العضوية	١٧	١١	١٩٨٤	مسلم
١٥	بوزنت احمد ابراهيم بركو	علاء القصبى	العضوية	١٩	١١	١٩٨٤	مسلم
١٦	عبد الامير وعبد وحسن عبد ابو الحسن	علاء القصبى	العضوية	٨	١١	١٩٨٤	مسلم
١٧	مصطفى احمد عبد قهر	علاء القصبى	العضوية	٥	١١	١٩٨٤	مسلم
١٨	صابر عبد التاج ابو حسن + سميرة ابراهيم حمودة	علاء القصبى	العضوية	١١	١١	١٩٨٤	مسلم
١٩	عبد وحسن عبد التاج ابو حسن	علاء القصبى	العضوية	٣٠	١١	١٩٨٤	مسلم
٢٠	علاء احمد عبد الحميد ابو حسن	علاء القصبى	العضوية	١٨	١١	١٩٨٤	مسلم
٢١	لورا محمد عبد التاج ابو حاتم	علاء القصبى	العضوية	٢١	١١	١٩٨٤	مسلم
٢٢	هانى احمد عبد الكرم	علاء القصبى	العضوية	١٠	١١	١٩٨٤	مسلم
٢٣	احمد عبد محمد قهر	علاء القصبى	العضوية	١٧	١١	١٩٨٤	مسلم
٢٤	احمد احمد يحيى	علاء القصبى	العضوية	١١	١١	١٩٨٤	مسلم
٢٥	لورا محمد اسماح ابو حاتم	علاء القصبى	العضوية	١٥	١١	١٩٨٤	مسلم
٢٦	نخبة السيد مصطفى ودموح نخبة محمد وعبد محمد	علاء القصبى	العضوية	١٧	١١	١٩٨٤	مسلم



١٥/٥

يصد من مدير عام مساهمة كرك السبيح  
 ٢٠١٧/١١/١٩٨٤

٢٠١٧/١١/١٩

علاء القصبى

مديرية مساهمة كرك السبيح  
 دمشق

(٢)

مديرية مساحه كرك الشايخ

كتب بجمع مساحات الاراضي الواقعة في مسار طرود كرك الشايخ ومروق

رقم	الاسم	التسمية	المساحة قسم اول		المساحة قسم ثاني		ملاحظات	التاريخ	الصفحة	التاريخ
			م <sup>٢</sup>	د <sup>٢</sup>	م <sup>٢</sup>	د <sup>٢</sup>				
٢٧	عبد الرحيم طليح محمد بيكر	علاء الصفي			١٤	٥		١٤	٥	٠
٢٨	بدية علي محمد بيكر	علاء الصفي			١٧	٢		١٧	٢	٠
٢٩	محمد صالح فاذا ابو ابراهيم ابراهيم محمد بيكر	علاء الصفي			١٧	٦		١٧	٦	٠
٢٩	حارث السيد محمد احمد بيكر	علاء الصفي			٤	٤		١٧	٤	٠
٣٠	محمد مصطفي احمد عبد الكرم	علاء الصفي			١٢	٦		١٧	١٢	٠
٣١	عزوز قاسم محمد الهادي	علاء الصفي			١٥	٥		١٧	١٥	٠
٣٢	رائيا السعيد احمد فرج الهادي	علاء الصفي			٦	٤		١٧	٦	٠
٣٣	عبد الغايط شيخ الفهدلي	علاء الصفي			٨	١٣		١٧	٨	٠
٣٤	وراثة حميد دودود	علاء الصفي			٢١	٣		١٧	٢١	٠
٣٥	عبد استغني سونديف دودود	علاء الصفي			٩	٥		١٧	٩	٠
٣٦	وراثة تارو استغني دودود	علاء الصفي			١٢	٥		١٧	١٢	٠
٣٧	وراثة السيد مصطفي دودود	علاء الصفي			١٤	٥		١٧	١٤	٠
٣٨	وراثة عيسى فهدلي	الطرايبه			١٥	٣		١٥	١٥	٠



٢٠٢٣/١٠/١٤  
يتمتع من مدير عام مساحه كرك الشايخ

١٠/٢٢

محمد صالح فاذا

تم الارتفاع بالاسماء بواسطة اللجنة الكارثية  
الوطنية

٢٠٢٣/١٠/١٥



(٤)

مديرية مساحة كوك الشيوخ

كشف جغرس مساحات الأراضي الواقعة في مسار طريق كوك الشيوخ ومصرف

رقم	الاسم	تسمية	المساحة		التاريخ	ملاحظات	التاريخ
			بسطح	بمتر مربع			
٢٩	محمد السيد محمد قنديل	الطاربية	١	٢٢	١٠		
١٠	تيمية السيد محمد	الطاربية	٢	٠	٠		
١١	هدية ابراهيم محمد	الطاربية	١	٨	٠		
١٢	ولادة عبد الرؤوف سيف محمد	الطاربية	٣	٤	٠		
١٣	ابراهيم ابراهيم احمد فهد	الطاربية	٣	١	٠		
١٤	محمد محمد سيفي عبد اللطيف	الطاربية	٣	١٢	٠		
١٥	واصف عبد الحميد محمد	الطاربية	١	١٤	٠		
١٦	جار أبو شيمس الزور	الطاربية	٤	٤	٠		
١٧	ولادة سيفي الشاوي مصطفى	الطاربية	١٣	١٤	٠		
١٨	محمد شحاتة الزور	الطاربية	٨	١	٠		
١٩	محمد وحسن وحلي احمد الزور	الطاربية	٤	١٣	٠		
٢٠	فؤاد حسن ابراهيم بكر	الطاربية	١٤	١٧	٠		

بين العسرين ٢٠٢٣



٢٠٢٣  
٢٠٢٣  
بمكتب مدير مديرية كوك الشيوخ

٢٠٢٣

عائشة

م. الأمانة العامة بوزارة الزراعة  
التاريخ



٤/١٦٥

مديرية مساحات فكر الشيخ

كشف عن مساحات الأراضي الواقعة في مسار طريق فكر الشيخ وسوق

رقم	الاسم	تسمية	معرض	تاريخ	المساحة			الوقوف
					م	د	س	
٥١	ميرزا يوسف احمد الهديني	الطاربية	٣	روز	٥	٠	٠	
٥٢	اورثة فريدة صفيان الجهوري	الطاربية	٣	روز	٧	٠	٠	
٥٣	رضا عبد الملط عبد الحميد حلوانة	الطاربية	٣	روز	٨	٠	٠	
٥٤	سبيلة عبد العزيز ابراهيم بكر	الطاربية	٣	روز	٤	٠	٠	
٥٥	اورثة عبد الملط عبد ملط بكر	الطاربية	٣	روز	٤	٠	٠	
٥٦	اورثة علي عبد ملط بكر	الطاربية	٣	روز	٢	٠	٠	
٥٧	فريدة الحميد احمد الهديني	الطاربية	٣	روز	١١	٠	٠	
٥٨	عبد تيمور رشدي محمد	الطاربية	٣	روز	٨	٠	٠	
٥٩	احمد عبده عبد نصر	الطاربية	٣	روز	٧	٠	٠	
٦٠	عبد بدوي العشري	الطاربية	٣	روز	٥	٠	٠	
٦١	سيفي محمد عبد ابو البجا	علاء القصب	٣	روز	٧	٠	٠	
٦٢	اورثة كامل محمد و محمد صالح ابراهيم	علاء القصب	٣	روز	٧	٠	٠	
٦٣	الاطمة بدور العشري	علاء القصب	٣	روز	٢٠	٠	٠	
٦٤	اورثة مصطفى عبد حسني الشهاوي	علاء القصب	٣	روز	٢	٠	٠	

١٧١٠١٩٩  
بمكتب مدير مساحات فكر الشيخ



١٧١٠١٩٩

مكتبة

تم الاثبات بالاستناد الى رسالة التسمية الواردة في  
الوقف



٩  
٦٩١

٢١

مديرية مساحه كرك السبخ

كثف بحجر مساحات الاراضي الواقعة في مسار طريق كرك السبخ ودمق

رقم	الاسم	الصفة	الوصف	نوع			ملاحظات	التاريخ
				ت	ص	ك		
١٥	البحار ببولك الشهابي	علاء القصب	علاء القصب	١٥	١	٠		
١٦	وردية صبيحة ببولك الشهابي	علاء القصب	علاء القصب	٨	٠	٠		
١٧	سرف احمد ابراهيم سامي بكر	علاء القصب	علاء القصب	١٠	٠	٠		
١٨	فردوس احمد ابراهيم بكر + شجيرة احمد ابراهيم	علاء القصب	علاء القصب	١٩	٠	٠		
١٩	وردية عبد اللطيف ابراهيم سامي بكر	علاء القصب	علاء القصب	١٩	٠	٠		
٢٠	شفيق يستغني احمد بكر	علاء القصب	علاء القصب	١٩	٠	٠		
٢١	شرف ابراهيم عبد المادي بكر	علاء القصب	علاء القصب	١٠	١٥	٠		
٢٢	وردية عبد اللطيف ابراهيم سامي بكر	علاء القصب	علاء القصب	٢	٣	٠		
٢٣	شرف ابراهيم عبد المادي بكر	علاء القصب	علاء القصب	٥	٢	٠		علم علات مسجول
٢٤	وردية طرفة شحاتة عبد القوي الهبسي	علاء القصب	علاء القصب	١٠	٠	٠		
٢٥	امدح شحاتة عبد القوي الهبسي	علاء القصب	علاء القصب	٢٠	٠	٠		
٢٦	امرو حان عبد الحميد عبد الحميد شلي	علاء القصب	علاء القصب	١٠	٢	٠		
٢٧	سامر عبد الحميد عبد الحميد شلي	علاء القصب	علاء القصب	١١	٩	٠		
٢٨	وردية عبد الحميد عبد الحميد شلي	علاء القصب	علاء القصب	١١	٥	٠		
٢٩				٤	١٥	٠		



٢٠١٧/١١/١٩  
 ويؤكد من سطر علم مساحه كرك السبخ

٢٠١٧/١١/١٩

تم الاكتمال بالاسماء بواسطة اللجنة الازراعية  
 التاريخ

١٥/٣

(٦)

مدرسة مساحة كور الشيخ

كشف مساحات الأراضي الواقعة في مسار طريق كور الشيخ ومرفق

رقم	الاسم	التسمية	المساحة المصنفة	مساحة			ملاحظات	التعليق
				ارز	م	د		
٧٩	ورثة عبد الحميد ابراهيم شليح	علاء القصب	١٠	٩	٠	ارز مدر عليها تراز قضى		
٨٠	ورثة سبتين الشاوي	علاء القصب	١٩	٠	٠			
٨١	نوردة عثمان الجهوري	علاء القصب	٨	٠	٠			
٨٢	غازي عبد اللطيف جليل	علاء القصب	٧	٠	٠			
٨٣	عبد فوهي محمد صبيحة	علاء القصب	٩	١٣	٠			
٨٤	ورثة عبد الحميد محمد الشاوي	علاء القصب	٠	٢٤	٠	محصول راسط		
٨٥	نوردة عثمان الجهوري	علاء القصب	١٧	٠	٠			
٨٦	نوردة محمد سبتين الشاوي	علاء القصب	١٩	٠	٠	ارز مدر عليها تراز قضى		
٨٧	ورثة احمد محمد نانا بكر	علاء القصب	١٣	٠	٠			
٨٨	عبد محمد ابراهيم العميدي	علاء القصب	١٢	٠	٠			
٨٩	سميرة عودة حليمة	علاء القصب	١٧	٠	٠			
٩٠	نبوذك يوسف الجعفي	علاء القصب	٠	٣	٠			
٩١	ورثة ابراهيم السيد ابراهيم الجعفي	علاء القصب	١٠	٠	٠			

على شكل جدول

يطلب من مدير عام مساحات كور الشيخ  
١٠/٣/٢٠٢٣

١٠/٣

مدير عام

تم الاشارة بالاسماء بواسطة اللجنة الارز اعية  
التاريخ



١١/٥/٢٣

٦

مدينة مساحه كرك الشيخ

كثف بجمع مساحات الاراضي الواقعة في سبل طويق كرك الشيخ وديوق

الرقم	الاسم	التسمية	الحدود	تاريخ التقييم رقم ٥ - بول الشايفي لمره ٢			ملاحظات	التاريخ
				الرقم	المنطقه	الرقم		
٩١	ورثه جاهد رزق محمد	الحدود	الحدود	١٤	٥	٠	٠	
٩٢	رضا سعد عطفي خالد	الحدود	الحدود	١٣	٥	٠	٠	
٩١	عبد المادي ابراهيم محمد شفيش	الحدود	الحدود	١٣	٥	٠	٠	
٩٥	عبد الستار محمد حسن خالد	الحدود	الحدود	١٢	٥	٠	٠	
٩٥	محمد محمد عبد الكروي	الحدود	الحدود	١٢	٥	٠	٠	
٩١	عبد ابراهيم عوف	الحدود	الحدود	١١	٥	٠	٠	
٩٧	راصف ابراهيم عوف	الحدود	الحدود	١١	٥	٠	٠	
٩٨	عبد الاحمد محمد حسن شرف	الحدود	الحدود	١٥	٥	٠	٠	
٩٩	فاطمة محمد حسن شرف	الحدود	الحدود	١٥	٥	٠	٠	
١٠٠	هشام عبد العزيز احمد العتيق	الحدود	الحدود	٨	٥	٠	٠	
١٠١	عبد الستار محمد حسن خالد	الحدود	الحدود	٦	٥	٠	٠	
١٠٢	مصطفى عبد الله محمد عبد الله	الحدود	الحدود	١٢	٥	٠	٠	
١٠٣	عبد عبد الله محمد الكروي جمال الراجحي يوسف الهيف	الحدود	الحدود	١١	٥	٠	٠	

يطلب من مدير عام مساحه كرك الشيخ  
 ٢٠٢٣/١١/١٩

١٠/١٩

١٠/١٩

تم الاصدار بالاستناد براسطة الجمعية الارباعية  
 الترخيص



١٦٥ / ٢١

(٤)

مديرية مساجد مكة المكرمة

كشف تعيين مساجد الأئمة في مساجد طوكركر الشيخ دسوقي

الترتيب	ملاحظات	السن		الفترة	الصفة	الاسم
		٢٠٢٣	٢٠٢٤			
		٠	١٢	اول	المدرود	عبد المجيد عبد اللطيف احمد
		٠	٠	اول	المدرود	عبد الفتاح حسن القويطي خالد
		١	١٣	اول	المدرود	ورثة بهدي السيد النقي
		٠	٨	اول	المدرود	رضان عبد علي الصباغ
		٠	٤	اول	المدرود	ورثة يوسف السيد النقي معهم (سعد)
		٠	١٨	اول	المدرود	ورثة يوسف السيد النقي معهم (احمد)
		٠	٠	اول	المدرود	ورثة علي سيد الصباغ
		٠	٢٣	اول	المدرود	شمان عبد الوليد علي السيد
		٠	١١	اول	المدرود	شمان عبد حامد الصباغ
		٠	٧	اول	المدرود	خالد عبد حامد الصباغ
		٠	١١	اول	المدرود	عليه احمد شمان الصباغ
		٠	٥	اول	المدرود	عبد اللطيف عبد الوليد علي السيد
		٠	٦	اول	المدرود	صانه قح علي موسى
		٠	٢١	اول	المدرود	حامد عبد الوليد علي السيد
		٠	٢	اول	المدرود	حمدان علي سيد الصباغ
		٠	١٥	اول	المدرود	هنتر شمانه عبد النبي حسن
		٠	١١	اول	المدرود	ورثة عبد الكريم عبد العزيز القزاز
		٠	٢	اول	المدرود	

٢٧/١/٢٠٢٣  
يتم من مدير عام مساجد مكة المكرمة



٥١٧  
١٩  
عبد العزيز بن عبد الله

تم الاشراف والامضاء بواسطة لجمعية الزاوية  
التدقيق



١٤-٣٤  
١٩١

(٤)

مديرية مساحة كرك الشيخ

كشف بغير مساحات الأراضي الواقعة في مسار طريق كرك الشيخ ودمشق

م	الاسم	هئية	الصفحة	مساحة		
				لا	سطح	لا
١٢٠	عبد المحي مصلحي الجزائري	المعرا	لا	٩	١	-
١٢١	عاصم طه عويضة	المعرا	لا	١١	١	-
١٢٢	رحيم فتح الصياغ	المعرا	لا	٨	٠	-
١٢٣	عبد فؤاد عبد المجيد	المعرا	لا	١٧	١	-
١٢٤	حسن يوسف حسن	المعرا	لا	١٣	١٧	٠
١٢٥	سنية حميدة نهار	المعرا	لا	١٦	٦	-
١٢٦	حسن يوسف حسن	المعرا	لا	٥	١	-
١٢٧	عبد فؤاد عبد المجيد	المعرا	لا	١٣	١٣	-
١٢٨	حسن يوسف حسن	المعرا	لا	١	١٢	١
١٢٩	عبد عيسى حسن	المعرا	لا	١٣	٥	-
١٣٠	ربيع عيسى حسن	المعرا	لا	٢٣	٢	-
١٣١	عبد فؤاد عبد المجيد	المعرا	لا	١٢	١	-
١٣٢	عبد احمد عبد يوسف التورتوي	المعرا	لا	١٥	١٤	٢
١٣٣	مغروف عزوه	المعرا	لا	١٥	١٤	-
١٣٤	سيد عبد البراهيم سعد	المعرا	لا	٧	٧	-
١٣٥	حميدة فهدى عبد الله اوجيه فاروق	المعرا	لا	١	١	-

بمقتضى مرسوم رقم ١٣١٤/٢٠٢٣  
 بتاريخ ١٢/٠٣/٢٠٢٣  
 مدير مديرية مساحة كرك الشيخ

١٣١٤  
 ١٠/٣

مدير مديرية مساحة كرك الشيخ

تم الاطلاع من أسماء النزار حق بمعرفة مندوب المصحة الزراعية



١٦٥  
 ٣١-٥



٢

مديرية مساحة كوك الشيوخ

كشف بحصر مساحات الأراضي الواقعة في مسار طريق كوك الشيوخ وسوق

م	الاسم	التسمية	حوض القطعة		نوع الارض	المساحة		ملاحظات
			رقعة	مساحة		رقعة	مساحة	
١٣١	سعيدة محمد إبراهيم محمد	المسرا	رقعة	١٣	لازم	٥	-	
١٣٧	الشافق صلاح الشافق	المسرا	لازم	١	لازم	١٧	٢	
١٣٨	سورور علي الشاسكي	المسرا	لازم	٥	لازم	٥	٥	تتميز المسرا (مسطح) بعد حفر
١٣٩	محمد عبد ابو عطية	المسرا	لازم	٩	لازم	١١	-	
١٤٠	احمد سلامة احمد محمد	المسرا	لازم	١٦	لازم	٥	-	
١٤١	احمد سلامة محمد محمد	المسرا	رقعة	١٣	رقعة	١٣	-	
١٤٢	عطية محمد فهد	المسرا	لازم	١٨	لازم	٦	-	
١٤٣	رائد صلاح الدين الشرفوي	المسرا	لازم	١١	لازم	٣	-	
١٤٤	رضا حجاز سبيحي	المسرا	لازم	٢٣	لازم	-	-	
١٤٥	رائد صلاح الدين يوسف الشرفوي	المسرا	لازم	٣	لازم	٩	١	
١٤٦	مصرف نورة	المسرا	مستط	٣	لازم	١٥	٥	
١٤٧	عطية عبد الله الشواوي	المسرا	مستط	٣	لازم	١٥	٥	



١١٧١٩  
مستط

١١٧١٩  
ويتم من مدير عام مساحه كوك الشيوخ

تم الايجاز عن سماء التراز عن بمعرفة مندوب الجمعية الزراعية



١٦٠  
١٦٠



(٤)

مديرية مساحه كرك الشيوخ

كشف بغير مساحات الاراضي الواقعة في مساح طريق كرك الشيوخ وشرق

ملاحظات	رقم المساحة الكلية ١٢/١٢/١٩	نوع المساحة			الاسم	رقم التسمية	الاسم
		المسطح	الزراعي	الصحرا			
مساحه	٠	١٠	١٠	زرة	الحرا	١٤٨	ابن يونس عثمان الشرفوني
مساحه	٠	١	٨	زرة	الحرا	١٤٨١	يوسف السيد احمد عبد الجواد
مساحه	٠	٢	١٧	لب	الحرا	١٤٨٢	سيد احمد عبد الجواد
مساحه	٠	٤	١٢	لب	الحرا	١٤٨٣	احمد عبد الجواد
مساحه	٠	٧	١٥	لب	الحرا	١٤٨٤	رضا سيد عبد الله
مساحه	٠	١٣	٧	زرة	الحرا	١٤٨٥	سماوي يوسف حميدة
مساحه	٠	٣	٧	زرة	الحرا	١٤٨٦	احمد سام عطية
مساحه	٠	٢	٢١	قطن	الحرا	١٤٨٧	جمال عمرو السيد القائل
مساحه	٠	٣	١١	قطن	الحرا	١٤٨٨	رضا عمرو السيد القائل
مساحه	٠	١	٨	لب	الحرا	١٤٨٩	فرحات القائل
مساحه	٠	١٧	٤	زرة	الحرا	١٤٩٠	جمعي شهاب عويذ
مساحه	٠	٢	٨	زرة	الحرا	١٤٩١	احمد عبد الله احمد
مساحه	٠	٢	٨	زرة	الحرا	١٤٩٢	اهمام عبد الفضل حميدة



محمد بن عبد الله  
١٧٧٠  
١٥/١٩

٢٠٢٣/١٩  
ويشهد من مدير عام مساحه كرك الشيوخ

تم الايداع عن مساء الاراضين بعمارة مديرية الزراعة



١٥/١٩  
٢٠٢٣

(١٥)

مدينة مساحه كور الشيخ

كتف بغير مساحات الاراضي الواقعة في مسار طريق كور الشيخ ودموق

ملاحظات	الاصناف		نوع الارض	المساحة	التقسيم	الاسم
	لا	باصطناع				
	٣	١٥	ارض	١٥٠	الطيرا	١١٩ لاكور / عماد احمد عبد الله
	١	١٩	ارض	١٥٠	الطيرا	١٢٠ اودة سميحة يوسف الشرفوني
	١	٢	ارض	١٥١	الطيرا	١٥١ ياسر عماد ابراهيم
	١	١٩	ارض	١٥٢	الطيرا	١٥٢ حاتم احمد شريف
	٠	٥	ارض	١٥٣	الطيرا	١٥٣ مصطفى محمود عبد الفتاح
	-	٧	ارض	١٥٤	الطيرا	١٥٤ رايال يوسف شريف
	-	١٢	ارض	١٥٥	الطيرا	١٥٥ ياسر هاني شريف
	-	٥	ارض	١٥٦	الطيرا	١٥٦ سيارك عماد الازيني
	-	٢	ارض	١٥٧	الطيرا	١٥٧ مصطفى السيد الازيني
	-	٤	ارض	١٥٨	الطيرا	١٥٨ خميس السيد الازيني
	-	٣	ارض	١٥٩	الطيرا	١٥٩ جهة السيد الازيني
	-	٤	ارض	١٦٠	الطيرا	١٦٠ محمود رمضان الازيني
	-	٥	ارض	١٦١	الطيرا	١٦١ اودة علي احمد الازيني
	-	٣	ارض	١٦٢	الطيرا	١٦٢ سيارك الازيني
	-	٩	ارض	١٦٤	الطيرا	١٦٤ رايال احمد شريف

خوض التطوير ١٤

يخضع من غير عام مساحه كور الشيخ  
٢٠٢٣/١٩

٢٠٢٣  
١٥١٩

٢٠٢٣

تم الاطلاع من اسماء المزارعين بصورة شتوب الصحية لاراضيهم



١٦١  
١٥١

١٢

مدينة مساحات كور الشيخ  
كف مساحات الأراضي الواقعة في مسار طريق كور الشيخ دمشق

ملاحظة	تاريخ التسجيل		الرقم	الاسم	رقم
	من	إلى			
	١٣	٩	١١٥	زوجة الصغرى	١١٥
	١٢	٢	١١٦	تاه عثمان الرويف	١١٦
	١٣	١٣	١١٧	أبراهيم يوسف محمود بكر	١١٧
	٥	١١	١١٨	شوقى حميدة محمود	١١٨
	١٨	-	١١٩	علي السيد محمد	١١٩
	٤	٥	١٢٠	جمانة إبراهيم محمود بكر	١٢٠
	١٦	٧	١٢١	محمد بسنتي عطية	١٢١
	٢٠	٨	١٢٢	عطية بسنتي عطية	١٢٢
	٢١	٢	١٢٣	أبراهيم محمد السيد	١٢٣
	٢١	٤	١٢٤	محمد عبد الهادي عباس	١٢٤
	٩	٠	١٢٥	السيدة إبراهيم الشماوي	١٢٥
	١٤	٢	١٢٦	زهراء احمد محمد صابر	١٢٦
	١٤	٤	١٢٧	بسنتي الطفي احمد فخارحي	١٢٧
	٢١	١١	١٢٨	أبراهيم محمد السيد الجديدي	١٢٨
	١٨	٢١	١٢٩	تاه عثمان يوسف القزويني	١٢٩
	١١	١١	١٣٠	مهرشقرة	١٣٠

حوض طحان الزورم ١٢

١٩١٠-١٣١٠  
يصدق من مدير عام مساحات كور الشيخ



١١١٩

١١١٩

تم الإطلاع عن أسماء الأراضي من سورية بتدبير الجمعية الزراعية



١/١٥  
٣

(٢٤)

مديرية مساحات كوك الشيوخ  
كف جمع مساحات الأراضي الواقعة في مسار طريق كوك الشيوخ ورسوم

رقم	الاسم	تسمية	المساحة			ملاحظات
			قطن	ارز	مسطح	
١٨١	ورثة ابراهيم ابراهيم السيد	المسرا	١٢	٢٢	٥	هبة عبد الصمد عبد
١٨٢	الشرافي السيد عمور فودة	المسرا	١٢	٢٢	٥	ابن عبد الحلال عطية
١٨٣	الطبيخ عبد علي خميس	المسرا	١٢	٢٢	٥	هبة حسنة ٢ قطن و ١٢ مسطح به مسطح في غير
١٨٤	ورثة عبد الحلال عطية فودة	المسرا	١٢	٢٢	٥	ابن عبد الحلال عطية
١٨٥	ورثة عبد العزيز السيد فوج	المسرا	١٢	٢٢	٥	عبد عبد العزيز السيد
١٨٦	عابدين يوسف عبد	المسرا	١٢	٢٢	٥	ابراهيم احمد عبد
١٨٧	ورثة احمد عبد حسين البويرقي	المسرا	١٢	٢٢	٥	٢٠ سهم حوزة بالقرية ١٤٤ حوزة حوزة بطنه
١٨٨	عبد ابراهيم عبد الوهاب	المسرا	١٢	٢٢	٥	
١٨٩	عابدين يوسف عبد خميس	المسرا	١٢	٢٢	٥	
١٩٠	عبد ابراهيم عبد الوهاب	المسرا	١٢	٢٢	٥	
١٩١	السيد عبد العزيز عبد جوده	المسرا	١٢	٢٢	٥	
١٩٢	ابراهيم عبد السيد الجدي	المسرا	١٢	٢٢	٥	
١٩٣	شريفه حاتم سعداوي	المسرا	١٢	٢٢	٥	
١٩٤	علي علي عبد الهواد الشامع	المسرا	١٢	٢٢	٥	
١٩٥	خاله عبد هندواكي	المسرا	١٢	٢٢	٥	

حوزة الشيوخ

٢٣/١٠/١٩  
يخضع من ملحق علم مساحات كوك الشيوخ

١٩/١٠/٢٠١٩

مديرية مساحات كوك الشيوخ

تم الاثبات عن لسان النازع عن طريق توثيق الجمعية الزراعية



١٩/١٠/٢٠١٩

١٥

بديرة مسانحة كوك الشيوخ

كتب بجمع مساحات الأراضى الواقعة في مسار طريق كوك الشيوخ ومسود

ملاحظات	رقم المساحة		الرقم القادى	الاسم
	١	٢		
بلاوى ويحطان عطية	١١	١١	١٩٦	ورثة رمضان عطية عطية
ابن عبد الملك عطية	١٠	٥	١٩٧	ورثة العوادى السيد عمود
	٠	٨	١٩٨	موش بدوي بكر
	٩	١٤	١٩٩	عمد عطية إبراهيم
	١٠	٢١	٢٠٠	صالح عمده خنيس صهار
	١	٥	٢٠١	عمد البرنكي
	٢٢	١٧	٢٠٢	عمد بهاء الدين مرسوك
	٤	١	٢٠٣	طريق اسنات
	٦	١٦	٢٠٤	عمد عطية البيهقي
	٦	١٣	٢٠٥	ابراهيم عطية البيهقي
	١٥	٠	٢٠٦	بيلي عطية البيهقي
و ظهر بقوى محمول	١٥	٢٢	٢٠٧	احمد علي سلامة
ظهر عتلات محمول	٠	١١	٢٠٨	السيد سعتري عبد الله
	٦	١٣	٢٠٩	السيد سعتري السيد عبد الله
	٢	١١	٢١٠	عمد سعد صحر

رقم هلالية

٢٠٢٣/١٩  
يصادق من مدير عام مسانحة كوك الشيوخ

٢٠١٩

مدير مسانحة كوك الشيوخ

تم الاذن على من سماه الفرار عن معرفة حقوق النصف الزراعية



١/٥

(٢)

مديرية مساحات كرك الشيوخ  
كتب بحصر مساحات الأراضي الواقعة في مسار طريق كرك الشيوخ ودموق

ملاحظات	المساحة		نوع الارض	المساحة	التسمية	الاسم	م
	ب	ص					
	٧	١٩	زرقة	١٠	المسرا	السيد بسويقي السيد عبد الله	٢١١
	-	١	زرقة	١	المسرا	احمد حنين بكر	٢١٢
	-	٦	لب	٦	المسرا	ورثة يوسف جبر	٢١٣
	-	١٥	زرقة	١٥	المسرا	تحيي عوض اسماويل	٢١٤
	-	١٥	زرقة	١٥	المسرا	الورثة تقي عوض اسماويل	٢١٥
	-	١٩	زرقة	١٩	المسرا	احمد عوض اسماويل	٢١٦
ارض يزرع عليها انواع الفواكه	-	١٧	زرقة	١٧	المسرا	ورثة عبد العزيز السيد فرح	٢١٧
	-	٤	زرقة	٤	المسرا	فهيبة راضي محمد	٢١٨
	-	١٨	زرقة	١٨	المسرا	محمد باه الدين مرسعي	٢١٩
	-	٧	زرقة	٧	المسرا	سنية محمود محمد مرسعي	٢٢٠
محصول القمح	-	١٠	زرقة	١٠	المسرا	محمد محمود محمد مرسعي	٢٢١
	-	٧	زرقة	٧	المسرا	عبد العزيز السيد فرح	٢٢٢
	-	٦	زرقة	٦	المسرا	سعد السيد مكاوي	٢٢٣
	-	١	زرقة	١	المسرا	مكاوي السيد مكاوي	٢٢٤
علم على حيطان على الطريق	-	٨	قطن	٨	المسرا	ورثة حنين عبد الرحمن بكر	٢٢٥

حوض القرباوية

المساحة	التسمية	الاسم	م
١٠	المسرا	السيد بسويقي السيد عبد الله	٢١١
١	المسرا	احمد حنين بكر	٢١٢
٦	المسرا	ورثة يوسف جبر	٢١٣
١٥	المسرا	تحيي عوض اسماويل	٢١٤
١٥	المسرا	الورثة تقي عوض اسماويل	٢١٥
١٩	المسرا	احمد عوض اسماويل	٢١٦
١٧	المسرا	ورثة عبد العزيز السيد فرح	٢١٧
٤	المسرا	فهيبة راضي محمد	٢١٨
١٨	المسرا	محمد باه الدين مرسعي	٢١٩
٧	المسرا	سنية محمود محمد مرسعي	٢٢٠
١٠	المسرا	محمد محمود محمد مرسعي	٢٢١
٧	المسرا	عبد العزيز السيد فرح	٢٢٢
٦	المسرا	سعد السيد مكاوي	٢٢٣
١	المسرا	مكاوي السيد مكاوي	٢٢٤
٨	المسرا	ورثة حنين عبد الرحمن بكر	٢٢٥

٢٠١٧/١٠/١٩  
يتمتع من طريق علم مساحات كرك الشيوخ

٢٠١٧/١٠/١٩

محمد بن علي

تم الاذن من سماة المزارعين بمعرفة مندوب الجمعية الزراعية



١٥/١٥

٥

كف بجهر مساحات الأراضي الواقعة في مسار طريق كرك الشبيخ ودموق

بمديرية مساحه كرك الشبيخ

ملاحظات	تسليم			نوع الارض	العدد	التسمية	الاسم
	ب	ا	ج				
عظيم الخزام عبد العزيز	-	٥	١٥	قطن	١	الحمرا	الرازي محمد ورازي محمود ودموق
عظيم سوية عبد العزيز	-	٣	٨	قطن	٢	الحمرا	الرازي جمال عبد السموق
عظيم عبد العظيم عبد سموق	-	٤	١٨	قطن	٣	الحمرا	عبد السموق علي
صديق صديق علي	-	٢	٤	قطن	٤	الحمرا	الرازي ابراهيم علي صالح
العالم الريمس عبد الرحمن	-	-	١٨	قطن	٥	الحمرا	معهقني عبد العزيز بندود
نوال عولوي رمضان	-	١	١٧	قطن	٦	الحمرا	الرازي عبد العزيز عبد المعطي
عاطف الفاروق حسن عيسى	-	٣	-	قطن	٧	الحمرا	زيتي عبد الوهاب عبد العزيز
	-	٢	٢٢	قطن	٨	الحمرا	الرازي اروق حسن عاصمي
	-	٨	٩	قطن	٩	الحمرا	الرازي محمد علي سالم
	-	٨	٩	قطن	١٠	الحمرا	ابوز حسيوب عبد الرحمن
فخرية عبد المنطق فرج	-	٧	٢٠	قطن	١١	الحمرا	داه محمد بلال انانيس محمد عبد سموق
بشير له فور بلال	-	٤	١٨	قطن	١٢	الحمرا	رمضان الريمس ابراهيم
لكرنا عبد القاسم محمود	-	١٢	١٤	قطن	١٣	الحمرا	ابوز الريمس عبد الرحمن بكر
	-	٨	١٧	قطن	١٤	الحمرا	الرازي عبد المجيد محمود سموق (زكري)
	-	٨	٢٢	قطن	١٥	الحمرا	حسن فرج محمد ابراهيم
	-	٨	٢٢	قطن	١٦	الحمرا	

حوض الغريوية

حوض الموداني



١٥٠ / ٥٣

٢٠١٩/١١/١٩

يقدم من مدير عام مساحه كرك الشبيخ

*(Handwritten signature)*

٢٠١٩

*(Handwritten signature)*

تم الايتام عن سماه الرازي عن بمروره بتدوير القصبة الوراثة



(٩)

مديرية مساحه كرك الشيوخ

كتب بجمع مساحات الاراضي الواقعة في مساحات كرك الشيوخ

رقم	الاسم	المنطقة	حوض الحوداني		
			نوع الارض	مساحة	تاريخ التسجيل
٢٤١	لاية رمضان السيد رمضان	المسرا	قطان	٨	٢٥
٢٤٢	لاية قريش ابراهيم السيد	المسرا	قطان	١١	٢٢
٢٤٣	عائدة محمد صبر	المسرا	قطان	١١	١١
٢٤٤	لاية عبد القادر خيس عنه (محمد بن سفيان)	المسرا	قطان	٨	٤
٢٤٥	عادل عبد العظيم القاضي	المسرا	قطان	١١	٥
٢٤٦	ابراهيم سالم	المسرا	قطان	١٠	٣
٢٤٧	لاية علي عبد الله الهنيدي عنه (السيد)	المسرا	قطان	١٢	٨
٢٤٨	لاية قارة عبد السلام كلالتي صعبت (صعاب)	المسرا	قطان	١١	٥
٢٤٩	لاية اديس عبد الرحمن بكر عنه (رمضان)	المسرا	قطان	١١	٤
٢٥٠	علي قريش ابو شبيب	المسرا	قطان	١٤	٣
٢٥١	ابراهيم عبد القادر اوزيد عنه (اوزيد ابراهيم)	المسرا	قطان	١١	٢
٢٥٢	لاية علي علي عام احمد	المسرا	قطان	٩	١
٢٥٣	لاية محمد عبد النبي القتيبي عنه (جمعة)	المسرا	قطان	٩	١
٢٥٤	لاية عبد الله ابراهيم الرهيني عنه (محمد عبد الله)	المسرا	قطان	١١	٩
٢٥٥	لاية ابراهيم محمد عبده	المسرا	قطان	١	٨



٢٠٢٣/١٠/١٩  
 ويحدد من مدير عام مساحه كرك الشيوخ

٢٠٢٣/١٠/١٩  
 مدير عام مساحه كرك الشيوخ

تم الاضطلاع من لسانه المزارع على معرفة منسوب الضميمة الرازحة



٢٠٢٣/١٠/١٩



مديرية مساحة كور الشيخ


كشف بغير مساحات الأراضي الواقعة في مسار طريق كور الشيخ وسوق


ملاحظات	مساحة			نوع التراب	الرقم الضريبي	الاسم
	م	د	س			
صورة كور الشيخ عبد العزيز	-	٨	٧	قطن	٢٥٦	سليمان زكي الوهبي
كور الشيخ عبد العزيز	-	٤	٥	قطن	٢٥٧	ورثة ابراهيم عبد العزيز
كور الشيخ عبد العزيز	-	٤	٢	قطن	٢٥٨	عبد العزيز ابراهيم عبد العزيز
كور الشيخ عبد العزيز	-	٩	٥	قطن	٢٥٩	ورثة ابراهيم محمد عبد العزيز (محمد)
كور الشيخ عبد العزيز	-	٢	٩	قطن	٢٦٠	ورثة احمد سيد احمد عاصي
كور الشيخ عبد العزيز	-	٤	١١	قطن	٢٦١	محمد حسين محمد صبر
كور الشيخ عبد العزيز	-	٢	٦	قطن	٢٦٢	يحيى حسن محمد اسمن محمد جديده
كور الشيخ عبد العزيز	-	٦	٠	بندر	٢٦٣	سري حسن محمد
كور الشيخ عبد العزيز	-	٤	١٢	بندر	٢٦٤	حسن محمد جديده
كور الشيخ عبد العزيز	-	٥	٦	بندر	٢٦٥	صالح محمد حسن
كور الشيخ عبد العزيز	-	٥	٥	قطن	٢٦٦	ورثة عبد المانع الشايخ
كور الشيخ عبد العزيز	-	٢	٢٢	قطن	٢٦٧	احمد عبد التاج محمد
كور الشيخ عبد العزيز	-	٢	٢	قطن	٢٦٧	محمد ابراهيم جديده

حوض الغرابي

مصدق من مدير عام مساحه كور الشيخ  
 ٢٧/١١/٢٠٢٣  




مصدق من مدير عام مساحه كور الشيخ  
 ٢٧/١١/٢٠٢٣  


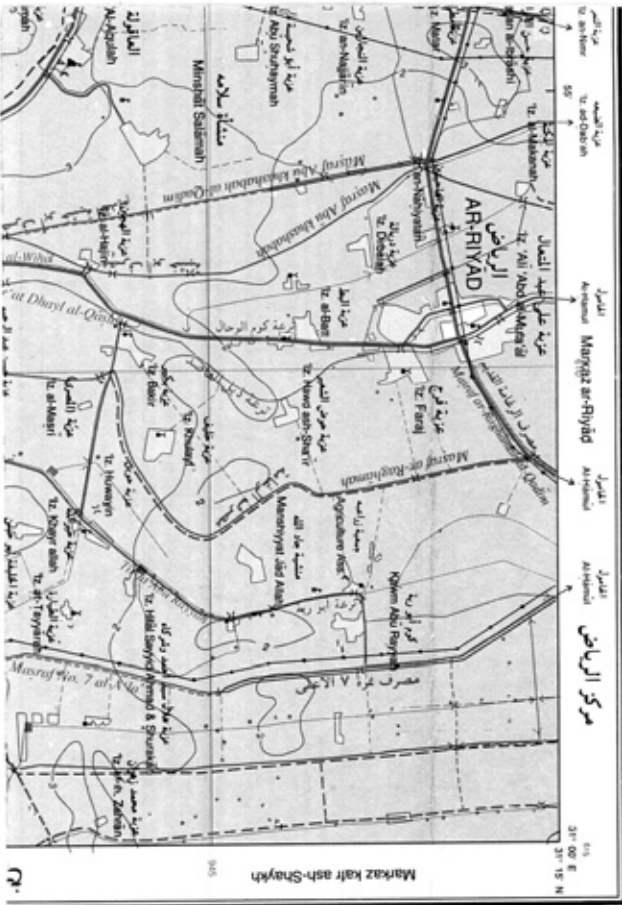
مصدق من مدير عام مساحه كور الشيخ  
 ٢٧/١١/٢٠٢٣  




١٥٥  
 ٢٧/١١/٢٠٢٣



لوحة رقم NH36-M2b SHEET



جمهورية مصر العربية  
ARAB REPUBLIC OF EGYPT



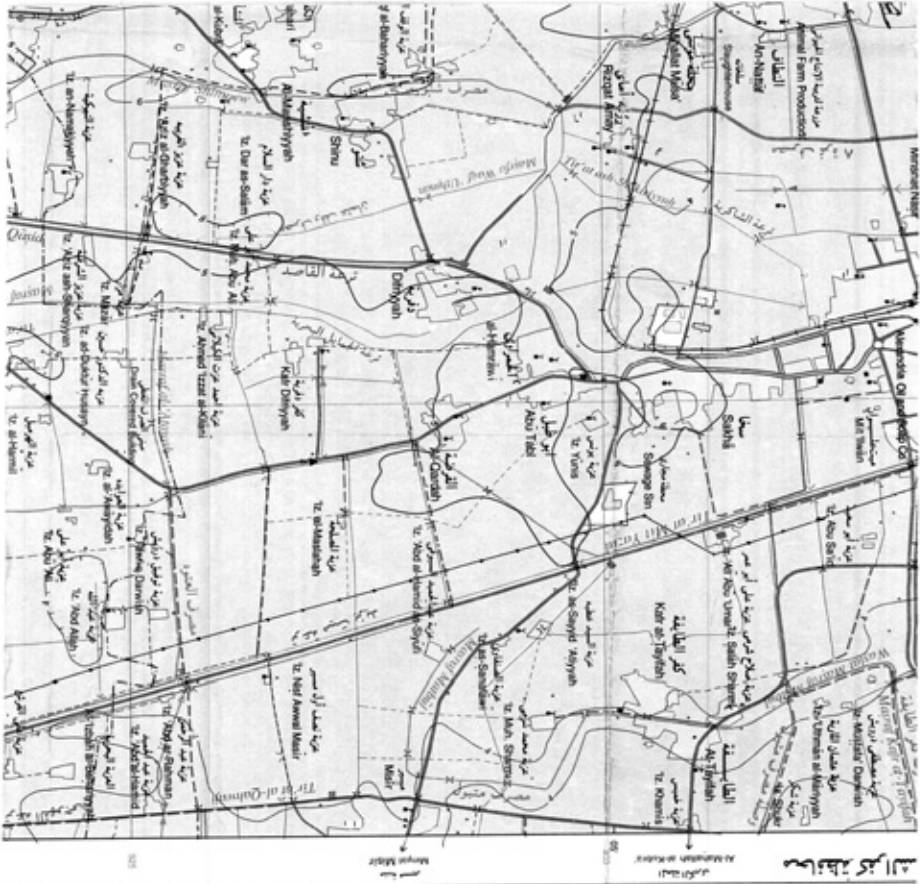
LEGEND

مستطحات خضراء

طريق ذو التراب	.....	Dust carriage road	.....
طريق رئيسي مرصوف	—————	Main paved road	—————
طريق ثانوي مرصوف	—————	Secondary paved road	—————
طريق ترابي مرصوف	.....	Unpaved road	.....
طريق ترابي	.....	Track	.....
طريق تحت الإنشاء	.....	Road under construction	.....
تونل	.....	Tunnel	.....
جسر (٧٥ متر)	.....	Bridge (> 75 m)	.....
جسر (٢٥ متر)	.....	Bridge (< 25 m)	.....
قناة	.....	Canal	.....
علبة القياس	.....	Kilometer marker	.....
موقف	.....	stop	.....
محطة	.....	station	.....
منطقة سكنية	.....	Settlement	.....
مبنى	.....	Building	.....
مبنى حكومي	.....	Government Building	.....
منطقة تاريخية (محمية)	.....	Historical site	.....
حدود دولية	.....	International boundary	.....

1/5000





محافظة كفر الشيخ  
إقليم كفر الشيخ

Canal	قناة
Embankment	ردم أو كفة
Sand	رمل
Sand dune	تلة رملية
Channel bank	حافة زراعية
Land under reclamation	أرض تحت التخصيب
Field	مزرعة
Orchard and trees	سرايات وأشجار
Ham	أضيق
Quarry	حاجرة
Road	مستقل
Coast road	طريق بحرية
Upland	تلال
Dock or pier	رصيف سفينة أو حاجز كاسح
Bay	جوارف
Depress	مخادق التربة أسفل السطح
City	مدينة
Prevent lake	سد
Boundary line of pond	حدود أو حافة حوضية
Quarry	مناجم
Land subject to inundation	أرض عرضة للغرق
Marsh	مستنقع
Salt flat	أرض ملوحة
River or stream	نهر أو جدول مائي
Wick road	طريق مزارع
Marsh road	طريق مزارع
Drainage system	نظام تصريف مائي
more than 25 m	أكثر من 25 م
less than 25 m	أقل من 25 م
Canals from 10 to 25 m	قنوات من 10 إلى 25 م

٢  
٥١١

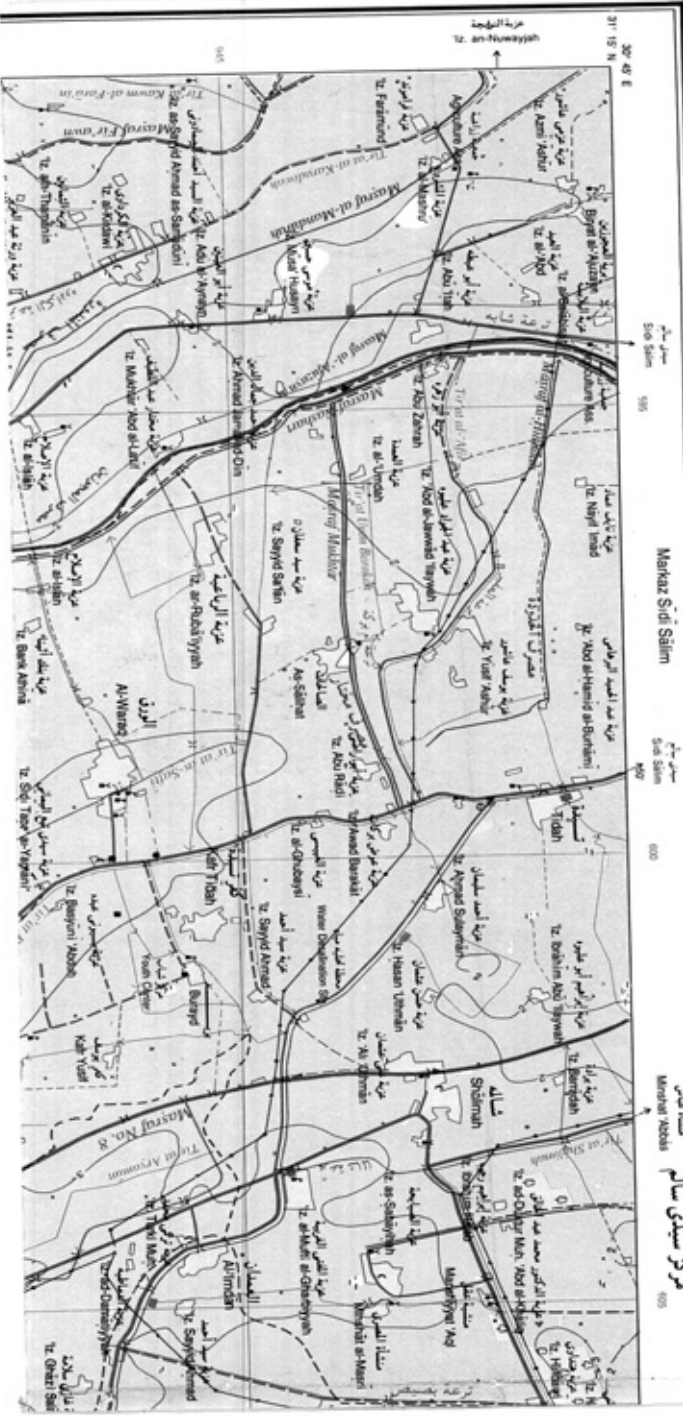




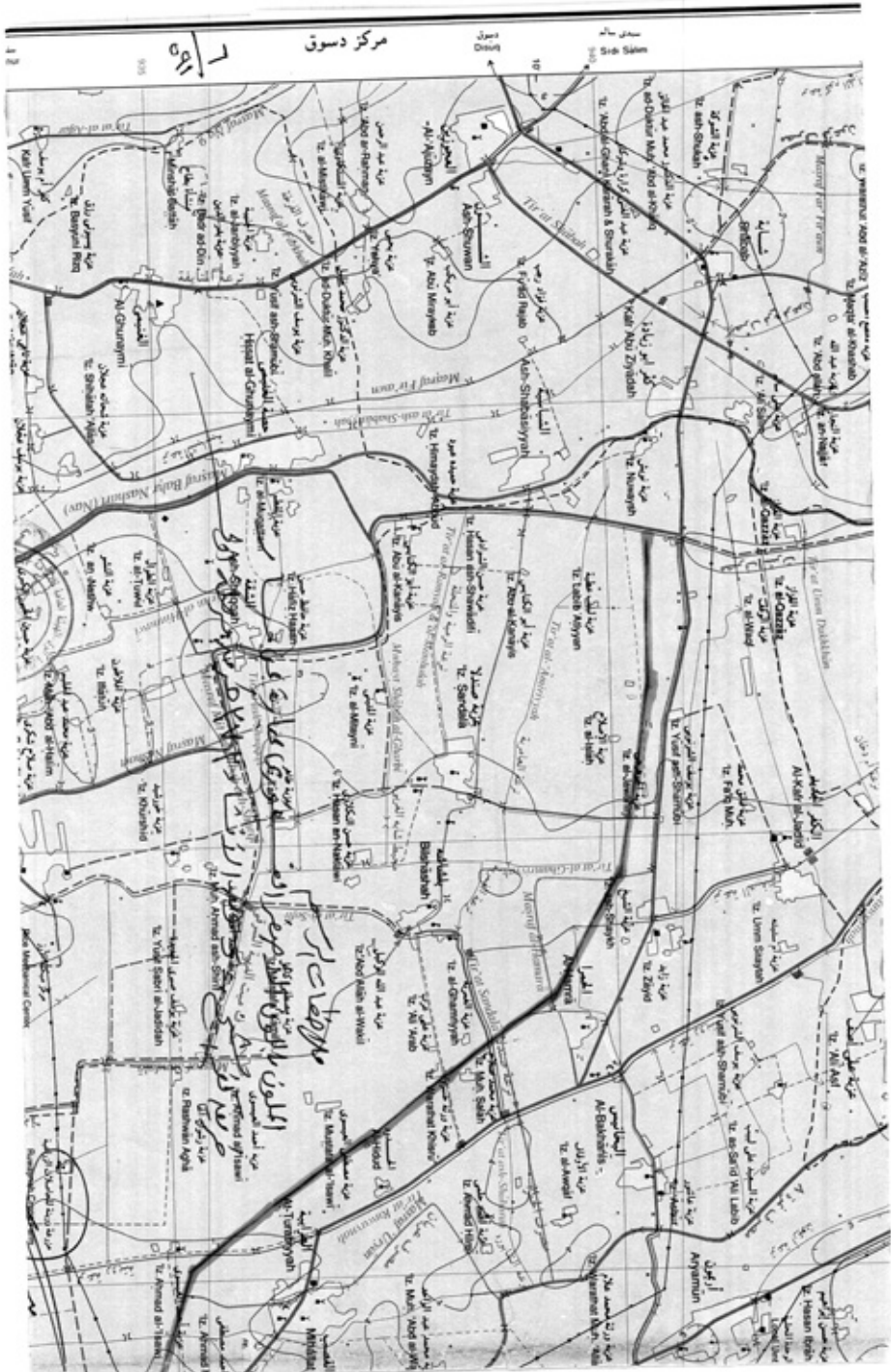
سلسلة	..... 1:50,000
ورقة	..... N05-MD
إصدار	..... 1.E.G.S.A.

٥/١٥

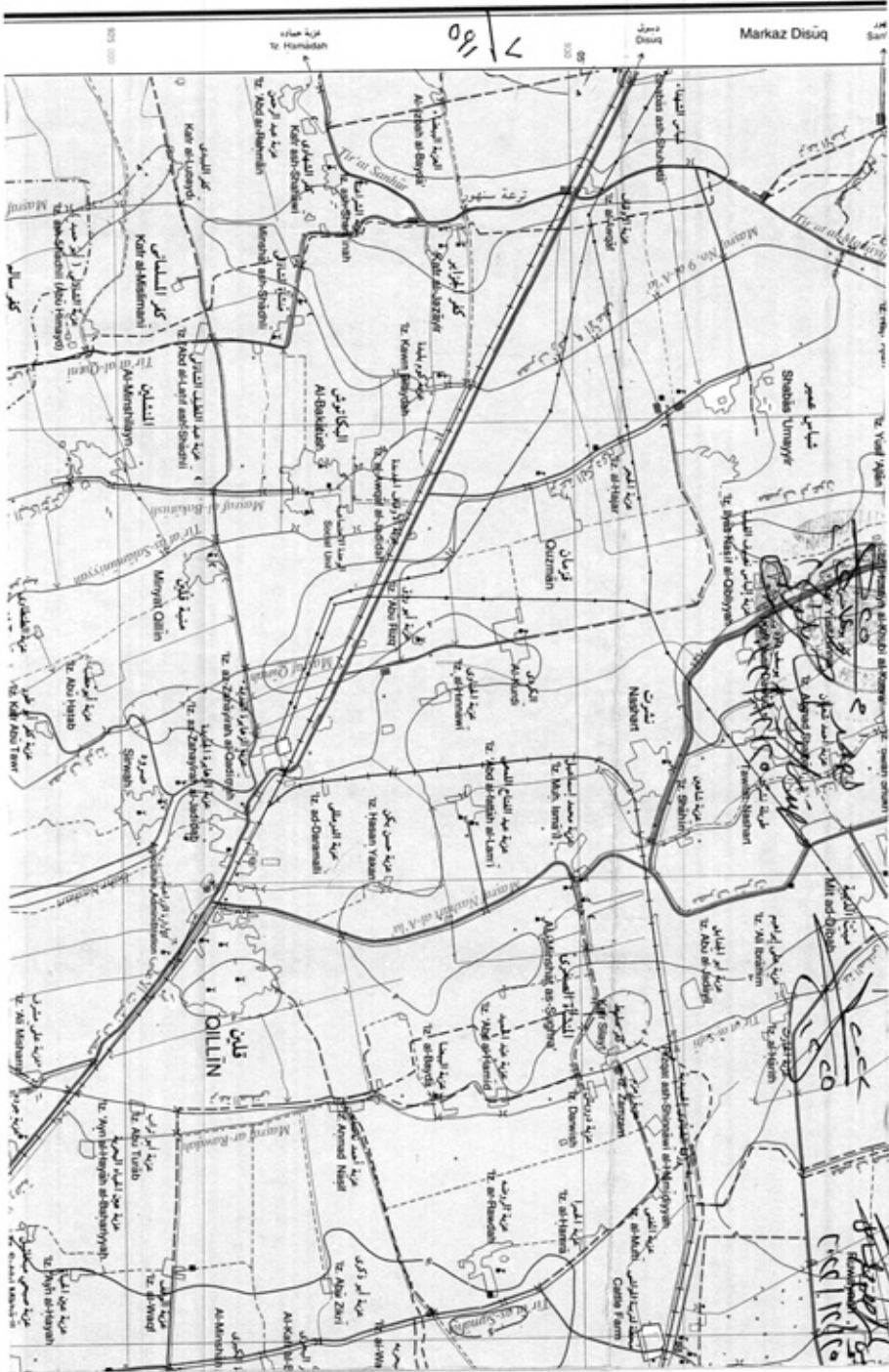
مجموعة الخرائط المصرية ١:٥٠,٠٠٠  
EGYPTIAN SERIES 1:50,000



# كفر الشيخ KAFR ASH-SHAYKH











٥٥١

دليل البركات الجارية

INDEX OF ADDING SHEETS

البركة	البركة	البركة
Al-Hemal N105-103	Al-Hemal N105-103	Al-Hemal N105-103
البركة	البركة	البركة
Al-Hemal N105-103	Al-Hemal N105-103	Al-Hemal N105-103
البركة	البركة	البركة
Al-Hemal N105-103	Al-Hemal N105-103	Al-Hemal N105-103
البركة	البركة	البركة
Al-Hemal N105-103	Al-Hemal N105-103	Al-Hemal N105-103

الانحراف المغناطيسي

MAGNETIC DECLINATION



SCALE 1 : 50,000



من المبركة الجارية من المبركة الجارية...  
 Center covers 10 meters in desert areas (photogeometrically derived from aerial photographs 1980/1981) and 1 meter in agricultural areas from 1:25,000 map series 1982/1983.

GRID  
 Black ticks show the geographical grid and red lines show the red sea kilometer grid.  
 Origin 30° N = 810,000 - 31° E = 814,500.

PROJECTION AND BASIC DATA  
 Transverse Mercator Projection  
 Epoch: January 1985  
 Horizontal Datum:  
 National Geodetic Net, Vertical: SP74  
 Vertical Datum:  
 Mean Sea Level Alexandria, 1985.

First Edition 1987. Map produced by the Survey Department, Ministry of Planning, in cooperation with the Egyptian Surveying Authority, ESSA, Technical Assistance provided by the United States Agency for International Development under DS/022E.

جمهورية مصر العربية  
 ARAB REPUBLIC OF EGYPT

الانحراف المغناطيسي لعام ١٩٨٥  
 Magnetic declination for year 1985  
 انحراف المغناطيسي لعام ١٩٨٥  
 Magnetic declination for year 1985

الانحراف المغناطيسي لعام ١٩٨٥  
 Magnetic declination for year 1985  
 انحراف المغناطيسي لعام ١٩٨٥  
 Magnetic declination for year 1985

الانحراف المغناطيسي لعام ١٩٨٥  
 Magnetic declination for year 1985  
 انحراف المغناطيسي لعام ١٩٨٥  
 Magnetic declination for year 1985

الانحراف المغناطيسي لعام ١٩٨٥  
 Magnetic declination for year 1985  
 انحراف المغناطيسي لعام ١٩٨٥  
 Magnetic declination for year 1985