

قرار رئيس مجلس الوزراء

رقم ٧٦١ لسنة ٢٠٢٤

رئيس مجلس الوزراء

بعد الاطلاع على الدستور ؛

وعلى قانون نظام الإدارة المحلية الصادر بالقانون رقم ٤٣ لسنة ١٩٧٩
ولائحته التنفيذية ؛

وعلى القانون رقم ١٠ لسنة ١٩٩٠ بشأن نزع ملكية العقارات للمنفعة العامة
ولائحته التنفيذية ؛

وعلى القانون رقم ١١٣ لسنة ١٩٨٣ بشأن إنشاء الهيئة القومية للأنفاق ؛
وعلى قرار رئيس الجمهورية رقم ٢٧٩ لسنة ٢٠١٨ بالتفويض فى بعض الاختصاصات ؛
وعلى قرار رئيس مجلس الوزراء رقم ١٧٤٠ لسنة ٢٠١٨ باعتبار مشروع إنشاء
خط القطار الكهربائى (مدينة السلام - الروبيكى - العاشر من رمضان - العاصمة
الإدارية الجديدة) بمساره وجميع منشآته ومرافقه من أعمال المنفعة العامة ؛
وعلى قرار رئيس مجلس الوزراء رقم ٤١١ لسنة ٢٠٢١ باعتبار مشروع إنشاء
خط القطار الكهربائى (مدينة السلام - الروبيكى - العاشر من رمضان - العاصمة
الإدارية الجديدة) بنطاق محافظتى القاهرة والشرقية بمساره ومرافقه وجميع منشآته من
أعمال المنفعة العامة ؛

وعلى كتاب رئاسة الجمهورية رقم (١٧١٣) المؤرخ ٢٤/١/٢٠٢٤ ؛

وعلى كتاب وزارة النقل رقم (٢٢٧) المؤرخ ٤/١/٢٠٢٤ ؛

وبناءً على ما عرضه وزير النقل ؛

قرر:

(المادة الأولى)

يُعتبر من أعمال المنفعة العامة مشروع إنشاء خط القطار الكهربائى
(مدينة السلام - الروبيكى - العاشر من رمضان - العاصمة الإدارية الجديدة)
بمساره ومرافقه وجميع منشآته فى نطاق محافظتى القاهرة والشرقية ، وذلك على النحو
الموضح بالمذكرة الإيضاحية والخرائط المساحية والكشوف وكروت الوصف المرفقة .

(المادة الثانية)

يُستولى بطريق التنفيذ المباشر لصالح الهيئة القومية للأنفاق ، على الأراضى والعقارات اللازمة لتنفيذ المشروع المشار إليه فى المادة السابقة والمبين موقعها ومساحتها وحدودها وأسماء ملاكها الظاهرين بالمذكرة الإيضاحية والخرائط المساحية والكشوف وكروت الوصف المرفقة .

(المادة الثالثة)

يُنهى تخصيص الأراضى والعقارات المملوكة لجهات حكومية ، والموضح بيانها وملاكها الظاهرين بالمذكرة الإيضاحية والخرائط المساحية والكشوف وكروت الوصف المرفقة ، ويعدل تخصيصها لصالح الهيئة القومية للأنفاق .

(المادة الرابعة)

يُنشر هذا القرار فى الجريدة الرسمية .

صدر برئاسة مجلس الوزراء فى غرة رمضان سنة ١٤٤٥ هـ

(الموافق ١١ مارس سنة ٢٠٢٤ م) .

رئيس مجلس الوزراء

دكتور/ مصطفى كمال مدبولى



وزارة النقل

مذكرة إيضاحية

لقرار رئيس مجلس الوزراء

بشأن تجديد قرار إضفاء صفة النفع العام لمشروع القطار الكهربائى

(مدينة السلام - الروبيكى - العاشر من رمضان - العاصمة الإدارية الجديدة)

تم توقيع الاتفاقية الإطارية بين الحكومة المصرية وحكومة جمهورية الصين الشعبية خلال زيارة السيد رئيس الجمهورية لجمهورية الصين الشعبية فى الفترة من ٢٢ - ٢٤ ديسمبر ٢٠١٤ ومن ضمنها اتفاقية بين وزارة النقل ممثلة فى الهيئة القومية للأنفاق والحكومة الصينية ممثلة فى المجموعة الاقتصادية (AVIC - INTL/CREC) لتنفيذ مشروع القطار الكهربائى (مدينة السلام - الروبيكى - العاشر من رمضان - العاصمة الإدارية الجديدة) .

بتاريخ ٢٠١٨/٩/٦ ، صدر قرار السيد الدكتور رئيس مجلس الوزراء رقم ١٧٤٠ لسنة ٢٠١٨ باعتبار مشروع إنشاء القطار الكهربائى (مدينة السلام - الروبيكى - العاشر من رمضان - العاصمة الإدارية الجديدة) بمساره ، ومرافقه وجميع منشآته من أعمال المنفعة العامة .

بتاريخ ٢٠٢١/٣/١ ، تم تجديد القرار المذكور حيث صدر قرار السيد الدكتور رئيس مجلس الوزراء رقم ٤١١ لسنة ٢٠٢١ باعتبار مشروع إنشاء القطار الكهربائى (مدينة السلام - الروبيكى - العاشر من رمضان - العاصمة الإدارية الجديدة) بمساره ، ومرافقه وجميع منشآته من أعمال المنفعة العامة والإستيلاء بطريق التنفيذ المباشر لصالح الهيئة القومية للأنفاق على الأراضى والعقارات اللازمة لتنفيذ المشروع .

بتاريخ ٢٠٢٤/١/١٣ ورد كتاب السيد المهندس رئيس مجلس إدارة الهيئة المصرية العامة للمساحة رقم (١٢٨٨) للإفادة بأن الفترة المتبقية حتى انتهاء قرار المنفعة العامة المشار إليه بعاليه لا تكفى لنهوا إجراءات المشروع (الحصر والعرض والنشر والتعاقد مع أصحاب الشأن والمراجعة وإيداع النماذج بالشهر العقارى) طبقاً للقانون رقم ١٠ لسنة ١٩٩٠ وتعديلاته نظراً لانتهاء القرار رقم ٤١١ لسنة ٢٠٢١ الخاص بإضفاء صفة النفع العام على المشروع فى ٢٠٢٤/٢/٢٩

تنص المادة (١٢) من القانون رقم ١٨٧ لسنة ٢٠٢٠ الصادر بتعديل بعض أحكام القانون رقم ١٠ لسنة ١٩٩٠ بشأن نزع ملكية العقارات للمنفعة العامة على أنه «إذا لم تودع النماذج أو القرار الوزارى طبقاً للإجراءات المنصوص عليها فى هذا القانون خلال ثلاث سنوات من تاريخ نشر قرار المنفعة العامة فى الجريدة الرسمية ، عدّ القرار كأن لم يكن بالنسبة للعقارات التى لم تودع النماذج أو القرار الخاص بها» وذلك مما يستلزم اتخاذ إجراءات تجديد القرار حتى يتسنى استكمال إجراءات نزع الملكية للمشروع .

وجدير بالذكر أنه سيتم تدير مبلغ (٥٠٠) مليون جنيه وفقاً للتأشيرات العامة لموازنة الهيئة القومية للأنفاق للعام المالى ٢٠٢٢/٢٠٢٣ اللازمة للتعويضات التقديرية المبدئية للملاك الظاهرين وسيتم إيداعها خزانة الجهة المنفذة لهذا القرار خلال ثلاثة شهور من تاريخ صدوره طبقاً لما تحدده اللجنة المختصة المشكلة بالمادة (٦) من القانون رقم ١٠ لسنة ١٩٩٠ وتعديلاته .

ولأهمية إنهاء إجراءات التنفيذ وإخلاء الأراضى على ذات المسطحات المطلوبة واعتبارها مخصصة للمنفعة العامة بصفة عاجلة اعتباراً من تاريخ نشر القرار فى الجريدة الرسمية فإنه من المقترح تضمين مشروع تجديد تقرير المنفعة العامة نص الاستيلاء بطريق التنفيذ المباشر على هذه الأراضى وما عليها .

فى ضوء ما تقدم ، نتشرف بأن نرفق طيه مشروع قرار رئيس مجلس الوزراء باعتبار مشروع إنشاء القطار الكهربائى (مدينة السلام - الروبيكى - العاشر من رمضان - العاصمة الإدارية الجديدة) بنطاق محافظتي القاهرة والشرقية من أعمال المنفعة العامة والاستيلاء بطريق التنفيذ المباشر على الأراضى اللازمة لتنفيذ المشروع وكذلك إنهاء تخصيص الأراضى والمبانى المملوكة لجهات حكومية وتعديل تخصيصها لصالح الهيئة القومية للأنفاق بدون مقابل وذلك على النحو الموضح بعاليه للتنفيذ وذلك على النحو الموضح بعاليه .

وتفضلوا بقبول فائق الاحترام

وزير النقل

فريق / كامل عبد الهادى الوزير

مكتب أساء الملك المعاصرين

للقطار الكهربى (السلام - العاشر من رمضان - العاصمة الإدارية)



نطاق محافظة القاهرة

①

رقم	القطعة	اسم الحوض	اسم الشاحنة	المسطح بالمتر المربع	اسماء الملاك الظاهريين	ملاحظات
١	بدون المسار من بداية الخط حتى الورشة	-	-	١٥٣٨٨٨٦	الهيئة القومية لمسكن حديد مصر	طول ٣٠ متر تقريباً
٢	محطة على منصور	السلام	السلام	٩٠٧٣٩.٤٠	محافظة القاهرة	موقف سيكرودون
٣	مسار بين على منصور والعبور	السلام	السلام	٦٥١٤	هيئة المجتمعات العمرانية	ارض قضاء
٤	مسار بين على منصور والعبور	السلام	السلام	١٥١٤١	هيئة المجتمعات العمرانية	ارض قضاء
٥	مسار بين على منصور والعبور	السلام	السلام	٢٦٦٥	هيئة المجتمعات العمرانية	ارض قضاء
٦	مسار بين على منصور والعبور	السلام	السلام	١٦٩٠.١٩	هاشم باص	تعدى على حرم السكة الحديد
٧	مسار بين على منصور والعبور	السلام	السلام	٩٨٦	السودى	تعدى على حرم السكة الحديد
٨	مسار بين على منصور والعبور	السلام	السلام	١٧٢١	محمود سنيكر	تعدى على حرم السكة الحديد
٩	مسار بين على منصور والعبور	السلام	السلام	١٤٤٥.٣٩	محطة نوتال	تعدى على حرم السكة الحديد
١٠	مسار بين على منصور والعبور	السلام	السلام	١٠٨٠٦.٣٠	ارض قضاء	تعدى على حرم السكة الحديد
١١	مسار بين على منصور والعبور	السلام	السلام	١٧٩٢.٢٠	طلعت كمشور (متنوع ميوزات)	تعدى على حرم السكة الحديد
١٢	مسار بين على منصور والعبور	السلام	السلام	٩٠١.٣٦	مستراح سعادت	تعدى على حرم السكة الحديد
١٣	مسار بين على منصور والعبور	السلام	السلام	١٤٨٣	مدرسة الفزوه	تعدى على حرم السكة الحديد

خارج الزمام بدون اعراض ايجام حوض خارج الزمام الحصى لمره ٥٣

٥٠٠٠



تابع كشف بأسماء الملاك الظاهريين

للقطر الكورني (السلام - العاشر من رمضان - العاصمة الإدارية)

بمبنى منطقة سمار



رقم	القطعة	اسم الحوض	اسم الناحية	السطح بالمتر المربع	اسماء الملاك الظاهريين	ملاحظات
١٤	كوبري الهايكستب	خارج الزمام	الشرق	١٤١٤	نور درويش	ارض قضاء
١٥	كوبري الهايكستب	خارج الزمام	الشرق	١٠١٥,٥٠	احمد الشلقامى	ارض قضاء
١٦	كوبري الهايكستب	خارج الزمام	الشرق	١٨	ق. م	حجرتين أمن
١٧	مسار من على منصور للعبور (١٢٦) لسنة ٢٠١٧	خارج الزمام داخل القرار رقم	الشرق	٥	محمد مذحت عمر	ارض صحراوية مستصلحة
١٨	مسار من على منصور للعبور (١٢٦) لسنة ٢٠١٧	خارج الزمام داخل القرار رقم	الشرق	٧٦,٧٧	عبد المجيد المسادق الشوافى	ارض صحراوية مستصلحة
١٩	مسار من على منصور للعبور (١٢٦) لسنة ٢٠١٧	خارج الزمام داخل القرار رقم	الشرق	٢٧٩,٥٥	خيري اسماعيل حسن محمد	ارض صحراوية مستصلحة
٢٠	مسار من على منصور للعبور (١٢٦) لسنة ٢٠١٧	خارج الزمام داخل القرار رقم	الشرق	٣٠٠,٧١	سعيد ابراهيم + كوثر	ارض صحراوية مستصلحة
٢١	مسار من على منصور للعبور (١٢٦) لسنة ٢٠١٧	خارج الزمام داخل القرار رقم	الشرق	٢٩٦,٤٠	عبد الحميد ابو سبع	ارض صحراوية مستصلحة
٢٢	مسار من على منصور للعبور (١٢٦) لسنة ٢٠١٧	خارج الزمام داخل القرار رقم	الشرق	٢٥٥,٢٤	كمال الدين محمود	ارض صحراوية مستصلحة
٢٣	مسار من على منصور للعبور (١٢٦) لسنة ٢٠١٧	خارج الزمام داخل القرار رقم	الشرق	٢٣٩,٤٠	هيثم حسين اسماعيل ابو اليمز	ارض صحراوية مستصلحة

٥ شريف



٥/٧

تابع كشف بأسماء الملاك القاهريين

لقطار الكهرياس (السلام - العاشر من رمضان - العاصمة الإدارية)



نطاق محافظة القاهرة

(٢)

رقم	القطعة	اسم العوض	اسم الشاحنة	المساحة بالمتر المربع	اسماء الملاك القاهريين	ملاحظات		
٢٤	محطة العبور	خارج الزمام لدخل القطار رقم (٦٣٦) لسنة ٢٠١٧	الشروق	٩٣٥٤٥.٢٠	الهيئة العامة للتأليف والتحرير	أرض قضاء		
٢٥				١٤٢٩٥	هيئة المنشآت العمرانية	أرض قضاء		
٢٦				٢١٠٨.٢٥	جمال الدين محمود ابو العيون	أرض صحراوية		
٢٧				٨٥٣٩	شوقي عبد الحكيم سليم	أرض صحراوية		
٢٨				٥١٧٩	عبد الحميد غار عبد الرحمن ابو سبع	أرض صحراوية		
٢٩				٥٨٠.١٠	كمال اسماعيل ابو اليسر	أرض صحراوية		
٣٠				٢٢٦٢.٩٨	فيتم حسين اسماعيل ابو ثور	أرض صحراوية		
٣١				٤٠٢٣.٥٢	٤٠٢٣.٥٢	٤٠٢٣.٥٢	وحيد زكي وروحه واولاده	ملاحظات
٣٢							حسني منسي	
							جداة نطقى	
							عمر محمد عمر	
							كمال ابو اليسر	
							عبد الحميد ابو سبع	
	جمال ابو العيون							
	محمد شوقي							
	عبد الخالق المغازي							
	عبد المجيد الشوانقى							
	محمود عبد الحميد							
	خيري اسماعيل							
	نور الدين دروين							
	احمد الشلفاسى							
	حنى عزو							
	«دعت سليمان»							
	حاتم بنوى							

بازر القاهريين بمساحة ١٤٥ هكتاراً وتبلغ

من نوزية



٦٦٦

تابع كشف بأسماء البلاك الطاهرين

تلغفلار الكهرياس (السلام - العاشر من رمضان - العاصمة الإدارية)



٤

نظام محافظة القاهرة

م	القطعة	اسم العوض	اسم الناحية	المسطح بالمتر المربع	اسماء الملاك الطاهرين	ملاحظات	
٢٣	مسار بين العبور والمستقبل	داخل القنول رقم (٢٦٦) لسنة ٢٠١٧ خارج الزمام	الشروق	١١٣	حياة لطفي وأصف	أرض سحرابية مستصلحة	
٢٤				٥٠٢	هيئة المجتمعات العمرانية	أرض فضاء	
٢٥				٦١٤١	ق ٠ م	أرض فضاء	
٢٦				٥٠٥٢	ق ٠ م	أرض فضاء	
٢٧				٣٥٣٠	ق ٠ م	أرض فضاء	
٢٨				كوبري المستقبل (١)	شارع	ق ٠ م	شارع
٢٩				كوبري المستقبل (٢)	١٠٨١١.٨٠	ق ٠ م	أرض فضاء
٣٠	محطة المستقبل	٢١٠٢٨	ق ٠ م	أرض فضاء			
٣١	محطة المستقبل	٣٥٨٣٧	ق ٠ م	أرض فضاء			
٣٢	محطة المستقبل	١٥٢٣٠	هيئة المجتمعات العمرانية	أرض فضاء			
٣٣	مسار بين المستقبل والشروق			٧٠٧٥	هيئة المجتمعات العمرانية	أرض فضاء	
٣٤				٨٨٧	هيئة المجتمعات العمرانية	أرض فضاء	
٣٥				١٤٤٢	هيئة المجتمعات العمرانية	أرض فضاء	
٣٦				٦٠٠٠	منتزه الشروق	منتزه الشروق	
٣٧				كوبري الشروق	١٩٢	طارق سعد زغلول	مزرعة
٣٨	كوبري الشروق	٢٩٧	كمال مطر سالم	مزرعة			
٣٩	محطة الشروق	٢٩٣١٤	هيئة المجتمعات العمرانية	أرض فضاء			
٤٠	محطة الشروق	٣٧٨١٦	هيئة المجتمعات العمرانية	أرض فضاء			

٥٥



١٧

١٠. الجريدة الرسمية - العدد ١٠ مكرر (ح) فى ١١ مارس سنة ٢٠٢٤

تابع كشف بأسماء الملاك الظاهرين

لتفطير الكهرياس (السلام - العاشر من رمضان - العاصمة الإدارية)

نطاق محافظة القاهرة

م	القطعة	اسم العوض	اسم التاعية	المسطح بالتر المربع	اسماء الملاك الظاهرين	ملاحظات
٥١	مسار بين الشروق ونينوطوليس	داخل القلاز رقم (٢٣٦) لسنة ٢٠١٧	الشروق	١٩٢٨,٨٠	مظلوم محمد يوسف	إستمارة ٤٥٧٧ لسنة ٢٠٠٣
٥٢				٢٣٠٨,٩٠	عبد الحافظ محمد محمد	إستمارة ٣٥٢٧ لسنة ٢٠٠٣
٥٣				٧٠٧,٨٠	محمد كامل إبراهيم	إستمارة ٣٥٢٤ لسنة ٢٠٠٣
٥٤				١٠٦٢,٦٧	صلاح شحاته حسن	إستمارة ٣٥١٥ لسنة ٢٠٠٣
٥٥				٤٩٠٦,١٥	مراد صلاح الدين جلال	إستمارة ٢٤٩٥ لسنة ١٩٩٩
٥٦				٤١٦٥	مدحت مراد صلاح الدين	إستمارة ٥١٥٥ لسنة ٢٠١٥
٥٧				٢٦٢٧	هبة مراد صلاح الدين	إستمارة ٥١٥٦ لسنة ٢٠١٥
٥٨				٨٣,٧	شريف صلاح الدين محمد	إستمارة ٢٤٩٤ لسنة ١٩٩٨
٥٩				٤٤٣,٣٠	مراد صلاح الدين جلال	إستمارة ٣٥٢٢ لسنة ٢٠٠٣
٦٠				٢٩٥٢,٣٦	على ابراهيم على	إستمارة ٥٣٨٦ لسنة ١٩٩٨
٦١	محطة نينوطوليس	خارج الزمام	الشروق	٩٢,٩٨	لهسى رابع / الحاج سامى ووالاده - الحاج عبد الحليم	ارض قضاء
٦٢				٦٧,٢٤	هيئة المجتمعات العمرانية	ارض قضاء
٦٣				٢٩٢٥٩	هيئة المجتمعات العمرانية	ارض قضاء
٦٤				٦٣٥٠٠	هيئة المجتمعات العمرانية	ارض قضاء
٦٥				١٧٤	لم يسكن	ارض قضاء
٦٦				٥٣٤	لم يسكن	ارض قضاء
٦٧				٨٧٤	لم يسكن	ارض قضاء محافظة بعبور
٦٨				٢٩٩١٦	الواحه للتنمية القارية	ارض قضاء
٦٩				٤٥٥١٤	هيئة المجتمعات العمرانية	ارض قضاء
٧٠				المسار لنداية فرع العاشر	خارج الزمام	بدر
٧١	٨٦١٨٢٣	هيئة المجتمعات العمرانية	ارض قضاء بطول كم ١٦,٠٠٠			

م. ش. م.



١٦٦



تابع كشف بأسماء الملاك الظاهرين

لتفطير الكومبلكس (السلام - العائش من رمضان - العاصمة الإدارية)

نطاق محافظة القاهرة

٦

م	القطعة	اسم الحوض	اسم الشاحبة	المسطح بالمتر المربع	اسماء الملاك الظاهرين	ملاحظات
٧٢	الورشة			٦٩٧٠٠	الواحة للتنمية العقارية	حسب الإستثمار ١٥٥ نسمة ١٩٩٧ وتجزئتها
٧٣					نبيل عبد العزيز تمام	
٧٤					ابراهيم محمد المهدي	
٧٥					بيرج هيمرانت	
٧٦					محمد يحيى قدرى	
٧٧					ق . م	
٧٨					٣١٤٢٤	
٧٨					١١٢٨٨٠	
٧٩					٢٥٠٠	
٨٠					٦٩٤٦٥	
٨١	١١٧٦٧٤	ق . م				
٨٢	محطة التروبيكى			٥٥٣٧٥	هيئة المجتمعات العمرانية	أرض قضاء
٨٣	كوبرى جنيقة			١١٦.٩٤	هانى سمير وانيس	مبنى
٨٤	كوبرى جنيقة			٢٦٢.٩٤	محمد قهس حسن	أرض قضاء مدينة يسوع عن الجسر
٨٥	كوبرى جنيقة			٢٠٠٠	مقصور الرامس	أرض قضاء
٨٦	محطة بدر الجديدة			٢٦٨٨٥.٥٥	هيئة المجتمعات العمرانية	أرض قضاء
٨٧	الجرادات			٣٨٦٠.٣٥	هيئة المجتمعات العمرانية	أرض قضاء
٨٩	المنار بين فرع العاصمة الإدارية ونهاية الخط			٦٦٦٥٩٦	شركة العاصمة الإدارية	أرض قضاء بقرى ١٢.٠٠٠ كم
٩٠	محطة العاصمة الإدارية (١)			٣٢٤٤٠٩	شركة العاصمة الإدارية	أرض قضاء
٩١	محطة العاصمة الإدارية (٢)			٢٥٢٢٢١	شركة العاصمة الإدارية	أرض قضاء

التقسيم الإداري

تم عن هذا الكشف بناء على المعينة التي تمت بالطبقة بإشادة مندوب الهيئة القومية للأنفاق وإستشارى المشروع وإستشارى التربة التخلدأ وبعد رصد أعماله التى وضعت بالطبقة بإشادةه وإستشارها على التراخيص المساعده وحسب الإستشارات الشاحبة بالمشوربة . ولأنه بعد تمام تكاليف الإعمال شاحبةه باسم الشاى إله GP ٢٨٨١٩٩١-٠٠٢٢٠ وبدون بحث ملكية أو التعرض لها بدون مسئولية عنى إعماله بدورية المساحة بالقاهرة ولا يعتبر أنه سندا لتأكيدية .

بمفدى
٢٤
C. I. C.
مهندس إعمار عماد صبرى المهندس المساحة

بمفدى
٢٤
مهندس إعمار عماد صبرى المهندس المساحة

بمفدى
٢٤
مهندس إعمار عماد صبرى المهندس المساحة



بمفدى
٢٤
مهندس إعمار عماد صبرى المهندس المساحة

بمفدى
٢٤
مهندس إعمار عماد صبرى المهندس المساحة

١٢

مديرية المساحة بالمشروعية

المشروع على

مشروع الطرق الكهريطية - السلا - العاشر من رمضان - المنطقة الإدارية

كلوف بيان حدود القطاع من الأراضي المطروحة لزراعة سبيلها التلقيم العدم تصحيح التهيئة الترابية للأقاليم مناطق محافظة طر فية

بيانات خاصة بالطرق المطروحة

رقم	اسم اجراء الطريق	الحدود	المساحة المخطوطة (م ²)	نوع الترخيص
1	طريق مطروح	غرب الحدود الغربية - الحضر من رمضان	١٧١	إجراء مشروع الطرق الكهريطية وشبكه واستحداث اموالها (صناعية)
2	شركة ابراهيم التسمية هانقل المساهمة	شرق الحدود الغربية - الحضر من رمضان	١٠٣٥	إجراء مشروع الطرق الكهريطية وشبكه واستحداث اموالها
3	شركة راسكو افودو (سلا) رمضان	شرق الحدود الغربية - الحضر من رمضان	١٠٩١٠	إجراء مشروع الطرق الكهريطية وشبكه واستحداث اموالها
4	شركة SLP التسميات القوسية	شرق الحدود الغربية - الحضر من رمضان	٢٠١١٠	إجراء مشروع الطرق الكهريطية وشبكه واستحداث اموالها
5	شركة ابراهيم التسمية هانقل المساهمة	شرق الحدود الغربية - الحضر من رمضان	١١٠٠٠٠	إجراء مشروع الطرق الكهريطية وشبكه واستحداث اموالها
6	شركة همام التسمية هانقلية	غرب الحدود الغربية - القومية	١١	إجراء مشروع الطرق الكهريطية وشبكه واستحداث اموالها (صناعية)
7	شركة همام التسمية هانقلية	غرب الحدود الغربية - القومية	١٥	إجراء مشروع الطرق الكهريطية وشبكه واستحداث اموالها (صناعية)
8	شركة همام التسمية هانقلية	غرب الحدود الغربية - القومية	٢١١١٠	إجراء مشروع الطرق الكهريطية وشبكه واستحداث اموالها (صناعية)
9	طريق مطروح	غرب الحدود الغربية	١٠٠٩٩١	إجراء مشروع الطرق الكهريطية وشبكه واستحداث اموالها (صناعية)
10	طريق مطروح	غرب الحدود الغربية	١٠٠٩٩١	إجراء مشروع الطرق الكهريطية وشبكه واستحداث اموالها (صناعية)



من سيرة



يؤكد

مهندس

مدير عام المساحة بالمشروعية

١٥ | ١٥

مترشح المشروع على

٢٠٢٤/١٦/١٨

زيين المشروع على

٢٠٢٤/١٦/١٨



(N)

مديرية المساحة بالشرقية

المشروع عات

مشروع الظفر الكوريطي - السنج - العنبر من ريفين - النخبة الإدارية
 شرف بين العات القامبان لأراضى المظلمت تعين تفصيلها التكم العام الصانع الهيئة القومية للأرض، بإتفاق محافظة الشرقية

رقم	اسم صاع الظفر	العراق	المساحة المظلمة (م ²)	نوع العتبا	خروج من تعين التفصيل
1	هيئة صجيمت قمرية	شرف القروي الكرمي - العنبر من ريفين	٦٤٠١٧٥	ارض قفاه	بناء مشروع ظفر قوريطي وشبكه وبمستودع (م)
2	إدارة الظفر	شرف القروي الكرمي - العنبر من ريفين	٤٨٠٠١٩	ارض قفاه	بناء مشروع ظفر قوريطي وشبكه وكافتراو ريفان (١)
3	هيئة صجيمت قمرية	شرف القروي الكرمي - العنبر من ريفين	١٢٥٥٠٧	ارض قفاه	بناء مشروع ظفر قوريطي وشبكه وبمستودع (م)
4	هيئة صجيمت قمرية	شرف القروي الكرمي - العنبر من ريفين	١١٢١٣	ارض قفاه	بناء مشروع ظفر قوريطي وشبكه وبمستودع الكف الصناعي (٢)
5	هيئة صجيمت قمرية	شرف القروي الكرمي - العنبر من ريفين	٩٤٠٥٤	ارض قفاه	بناء مشروع ظفر قوريطي وشبكه وبمستودع (م)
6	هيئة صجيمت قمرية	شرف القروي الكرمي - العنبر من ريفين	٦٢٤	ارض قفاه	بناء مشروع ظفر قوريطي وشبكه وبمستودع (م)
7	إدارة الظفر	شرف القروي الكرمي - العنبر من ريفين	٥٠٧٧٧	ارض قفاه	بناء مشروع ظفر قوريطي وشبكه وبمستودع (م) ريفان ١ ريفته ريفان (٢)

رئيس المشروع عات

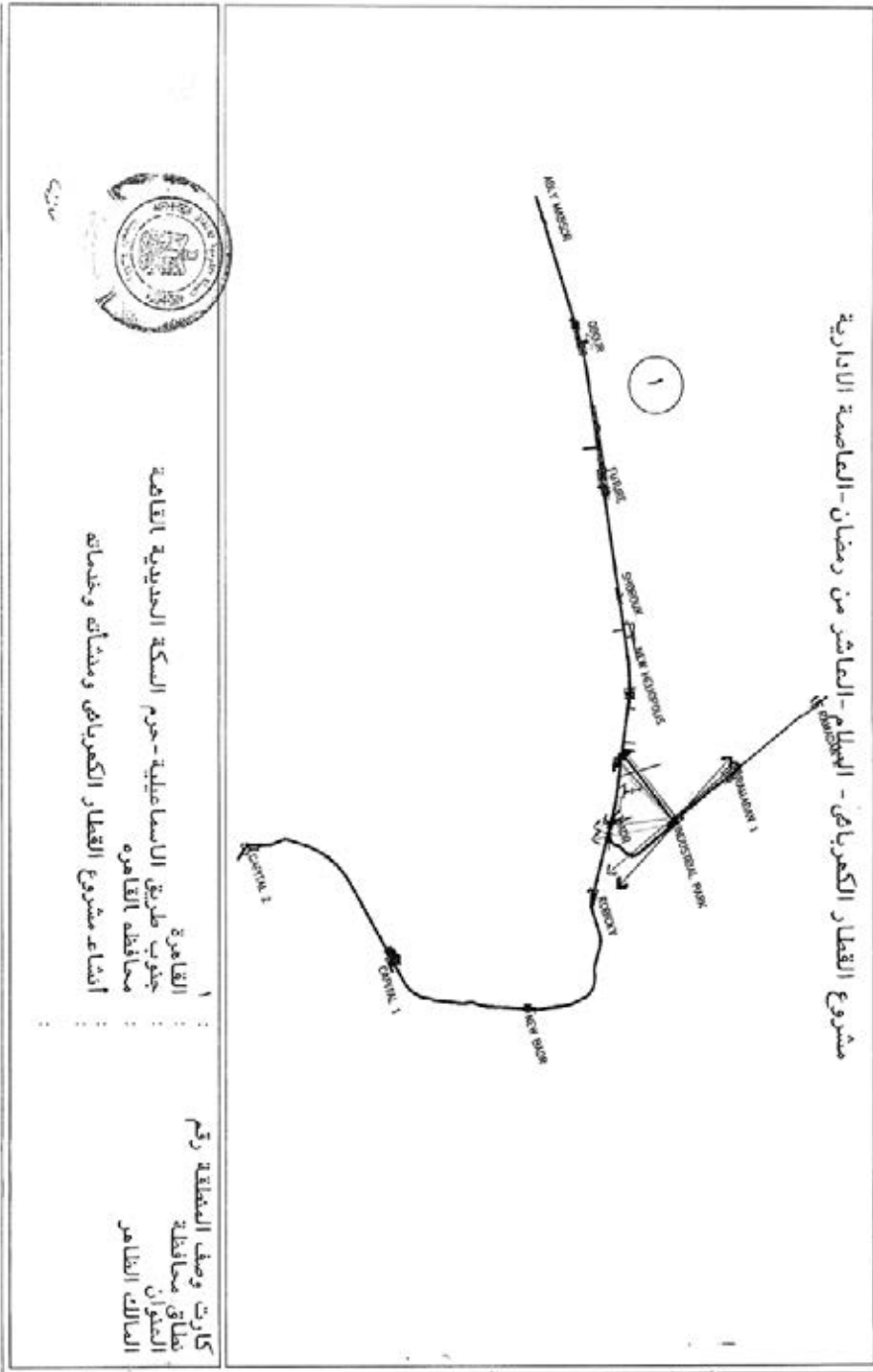
مصرف المشروع عات
 م/ع/٢٠٢٤/١٤٨

ويقدم
 مهندس

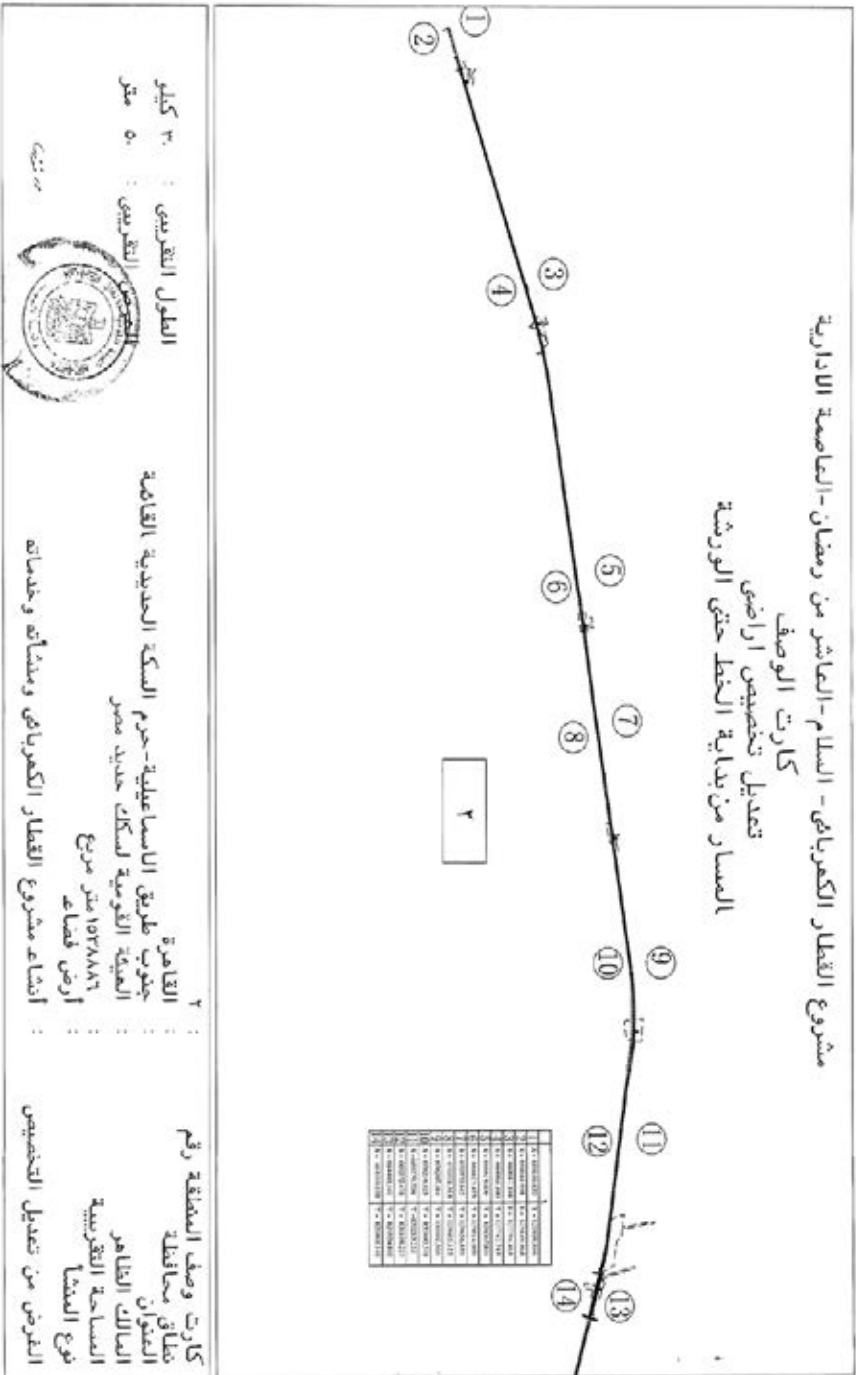
مدير عام المساحة بالشرقية

م/أ/ع/٢٠٢٤/١٤٨





١٤



١/٢
١/٢

مشروع القطار الكهربائي - السلام - العاشر من رمضان - العاصمة الإدارية
 كارت الوصف
 تعديل تخصيص اراضي
 المسار بين عدلي منصور والعبور

3

point	E	N	point	E	N
1	664420.56	818774.66	6	653330.71	828280.00
2	665418.318	819361.402	7	653507.462	828481.247
3	665923.696	819213.726	8	653211.679	828171.181
4	655099.211	828466.921	9	653111.624	828150.809
5	652711.242	828160.801	10	653111.629	828150.698

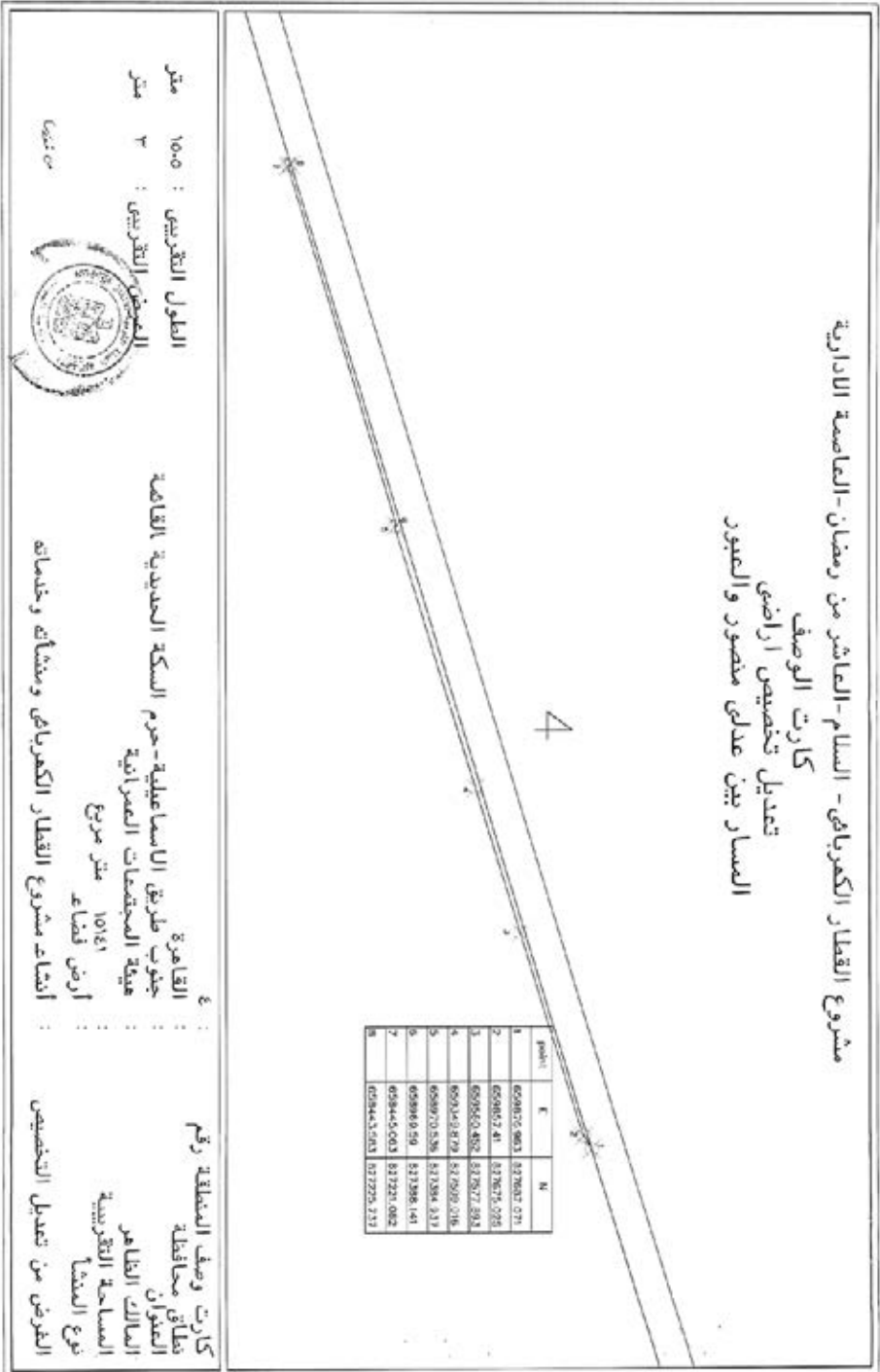
الطول التقريبي : ١٣٧٣ متر
 العرض التقريبي : ٢٥٥ متر

القاهرة
 جنوب طريق الالسماعيلية - حرم السكة الحديدية القائمة
 هيئة المحطات الصغرى
 ٧٥١٤ متر مربع
 ارض لفضاء
 اشاء مشروع القطار الكهربائي ومشافته وخدماته

رقم المنطقة
 كارت وصف المنطقة
 نطاق محافظة
 العنوان
 المساحة الترخيصة
 نوع المشا
 العرض من تعديل التخصيص



١٠١٢



مشروع القطار الكهربائي - السلام - العاشر من رمضان - العاصمة الإدارية
 كارت الوصف
 تعديل تخصيص اراضي
 المسار بين عدلي منصور والعبور



point	E	N
1	660350.167	827891.898
2	660312.64	827898.625
3	660276.347	827891.363
4	660220.539	827876.171
5	660222.11	827871.417
6	660228.303	827852.676
7	660182.611	827870.672
8	660182.205	827855.689

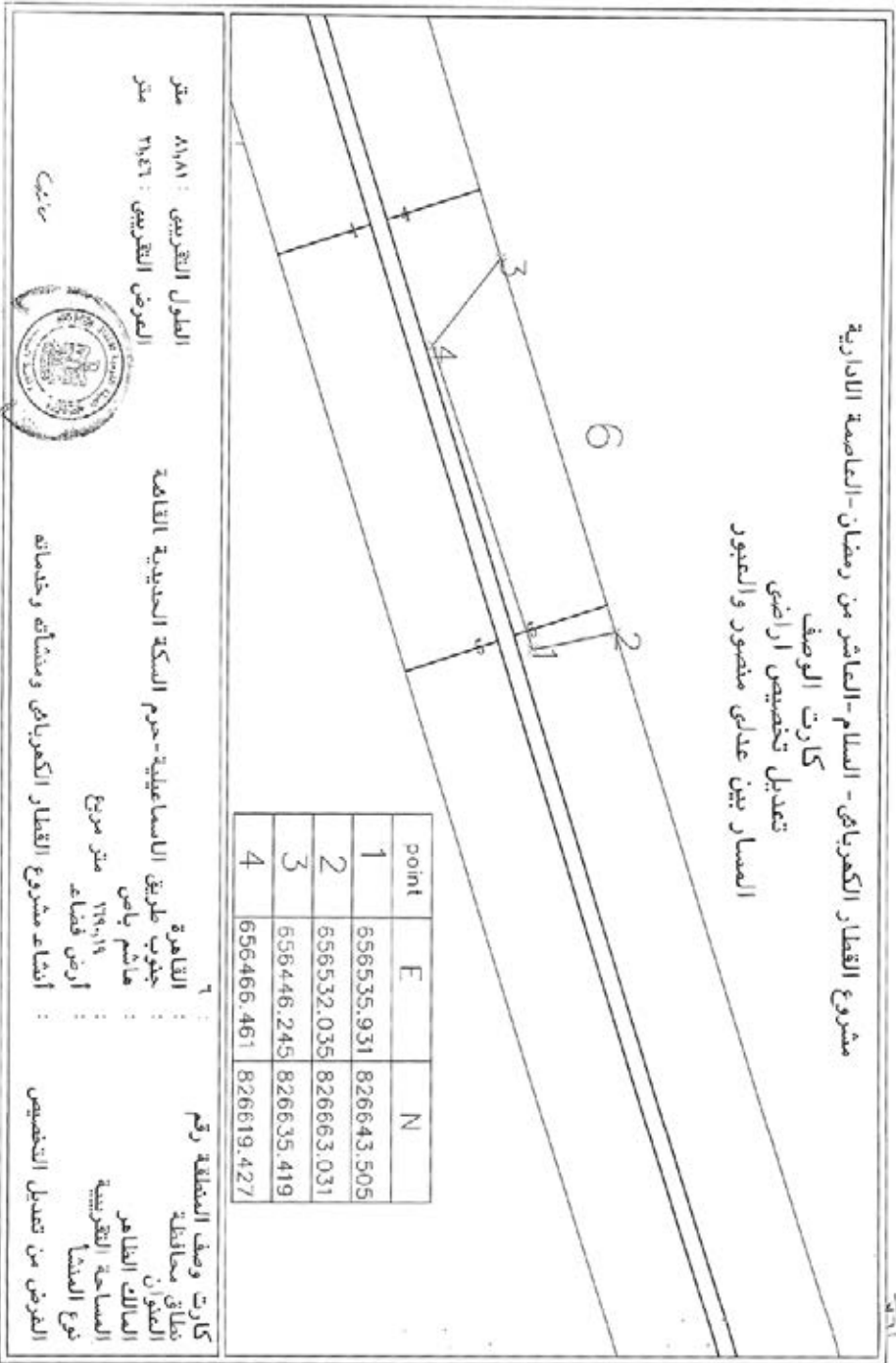
الطول التقريبي : ١١٩ متر
 العرض التقريبي : ٢٣ متر



القاهرة
 جنوب طريق الاسباطيلية - حرم السكة الحديدية القائمة
 هيئة المجتمعات العمرانية
 ٣٣١٥ متر مربع
 ارض قطاع
 إنشاء مشروع القطار الكهربائي وبنشائه وخدماته

رقم المنطقة ورقم
 كارت وصف المنطقة ورقم
 قطاع محافظة
 المعيار
 المسالك الطاهر
 المساحة التقريبية
 نوع المسما
 الغرض من تعديل التخصيص

١١/٣/٢٤



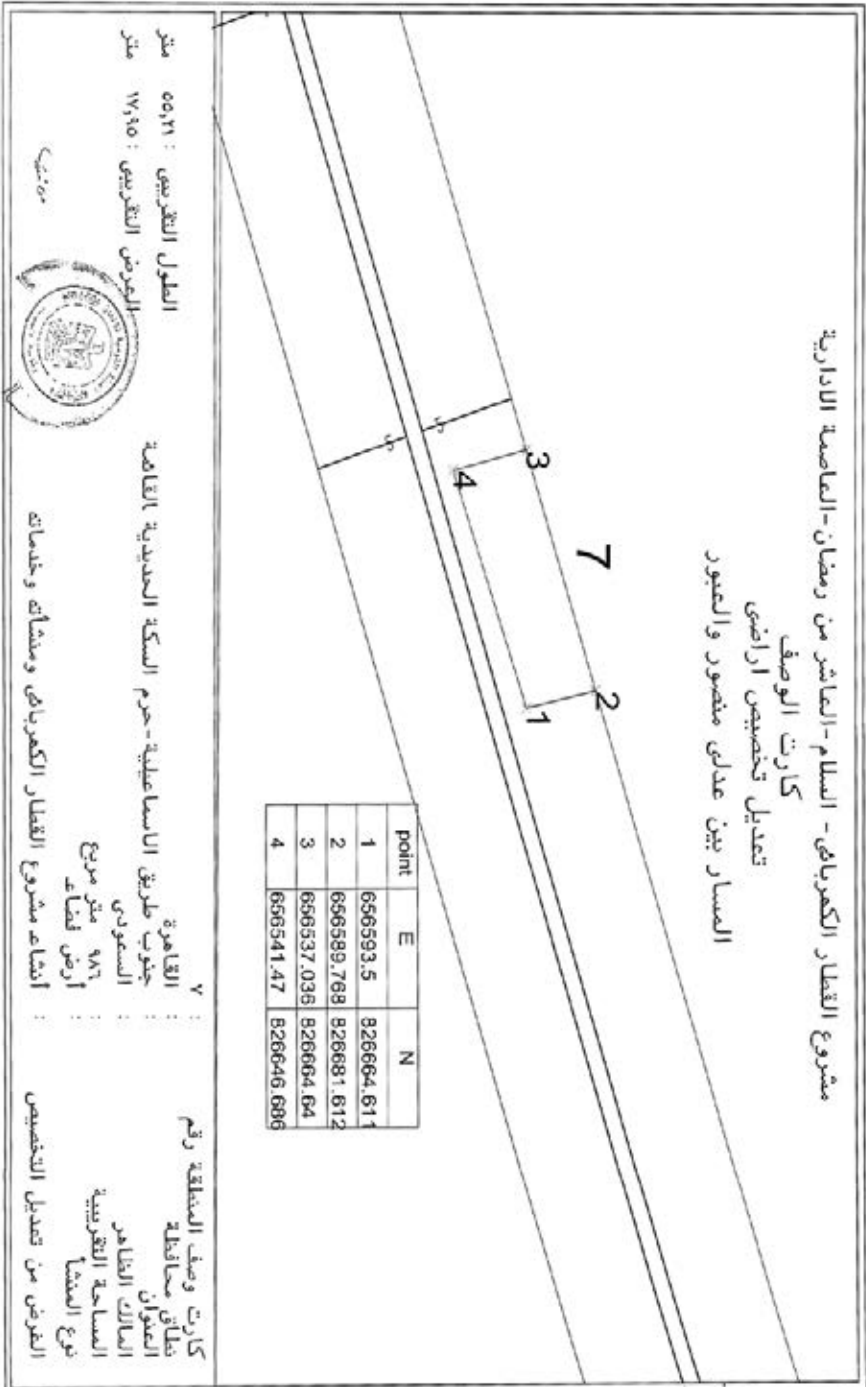
مشروع القطار الكهربائي - السلام - العاشر من رمضان - العاصمة الادارية
 كارت الوصف
 تعديل تخصيص اراضي
 للمسار بين عدلى منصور والعبور

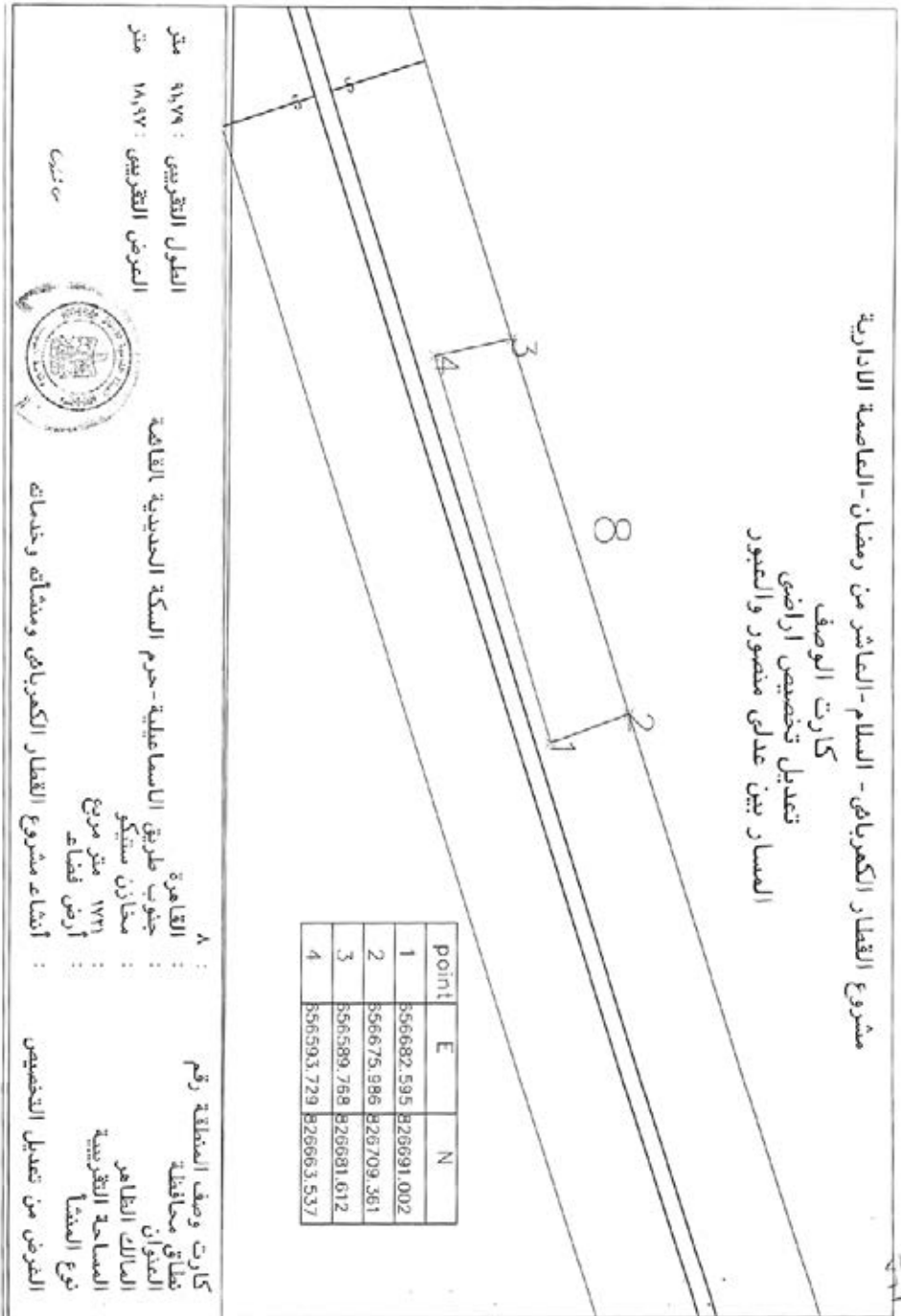
الطول التقريبي : ٨١٨٨ متر
 العرض التقريبي : ٣٦٤٦٦ متر
 ص/ب

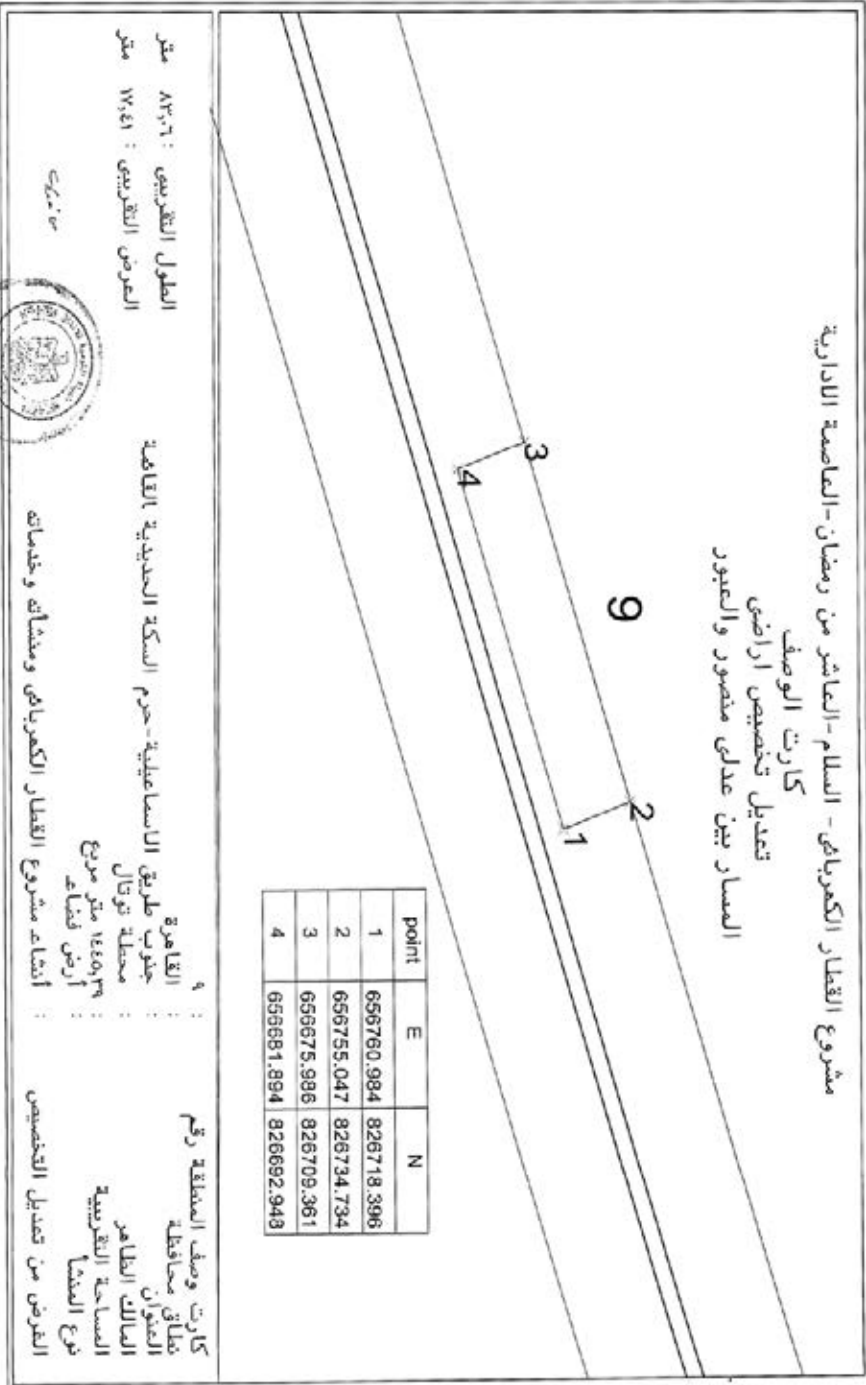


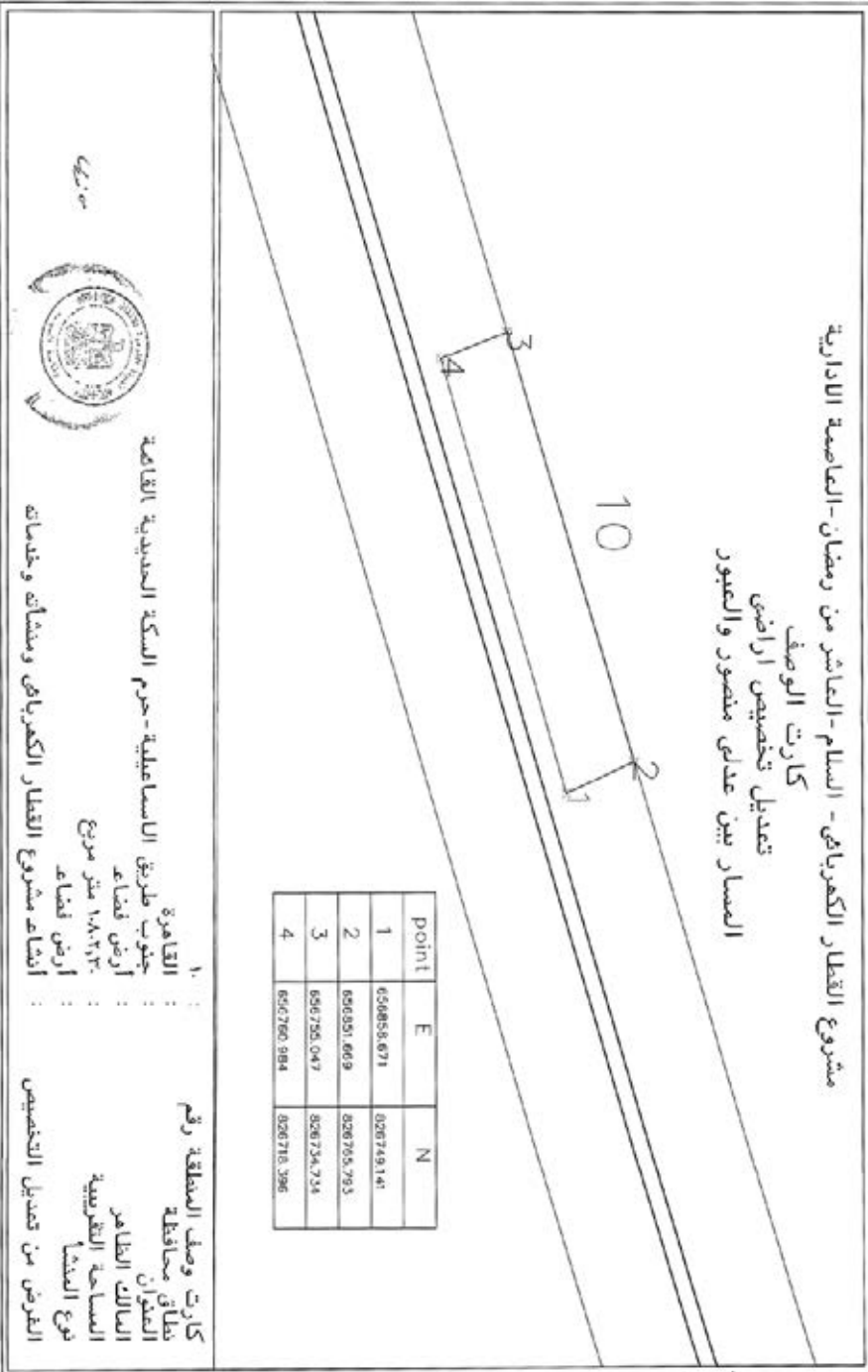
القاهرة
 جنوب طريق الاسماعيليه - حرم المسكة الحديدية القائمة
 : حاشم باشا
 : ١٦٤,١٩ متر مربع
 : ارض فضاء
 : اشاء مشروع القطار الكهربائي ومنشأته وخدماته

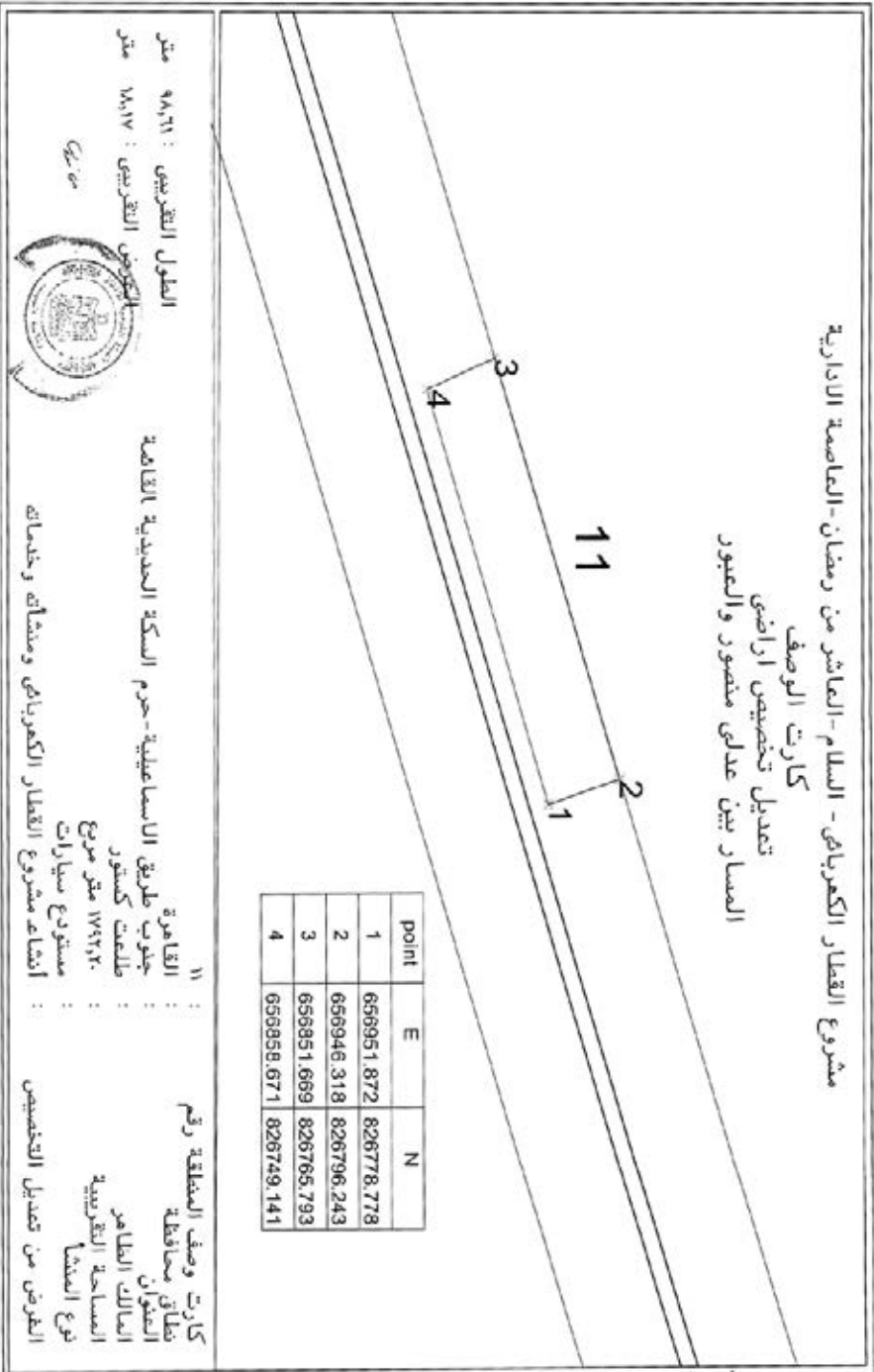
كارت وصف المنطقة رقم
 : قطاع محافظة
 : العنوان الظاهر
 : المساحة التقريبية
 : نوع المنشأ
 : الغرض من تعديل التخصيص

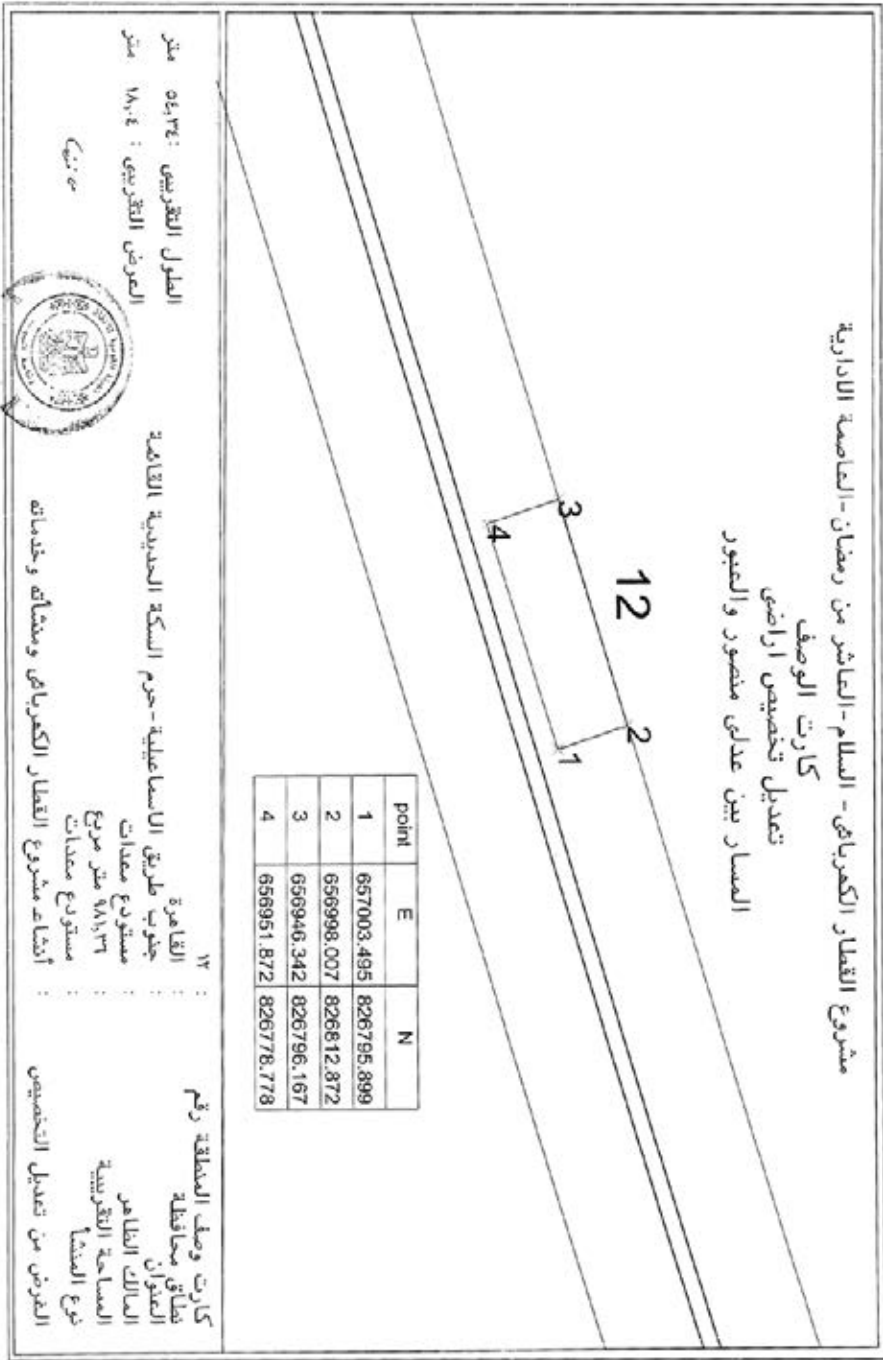


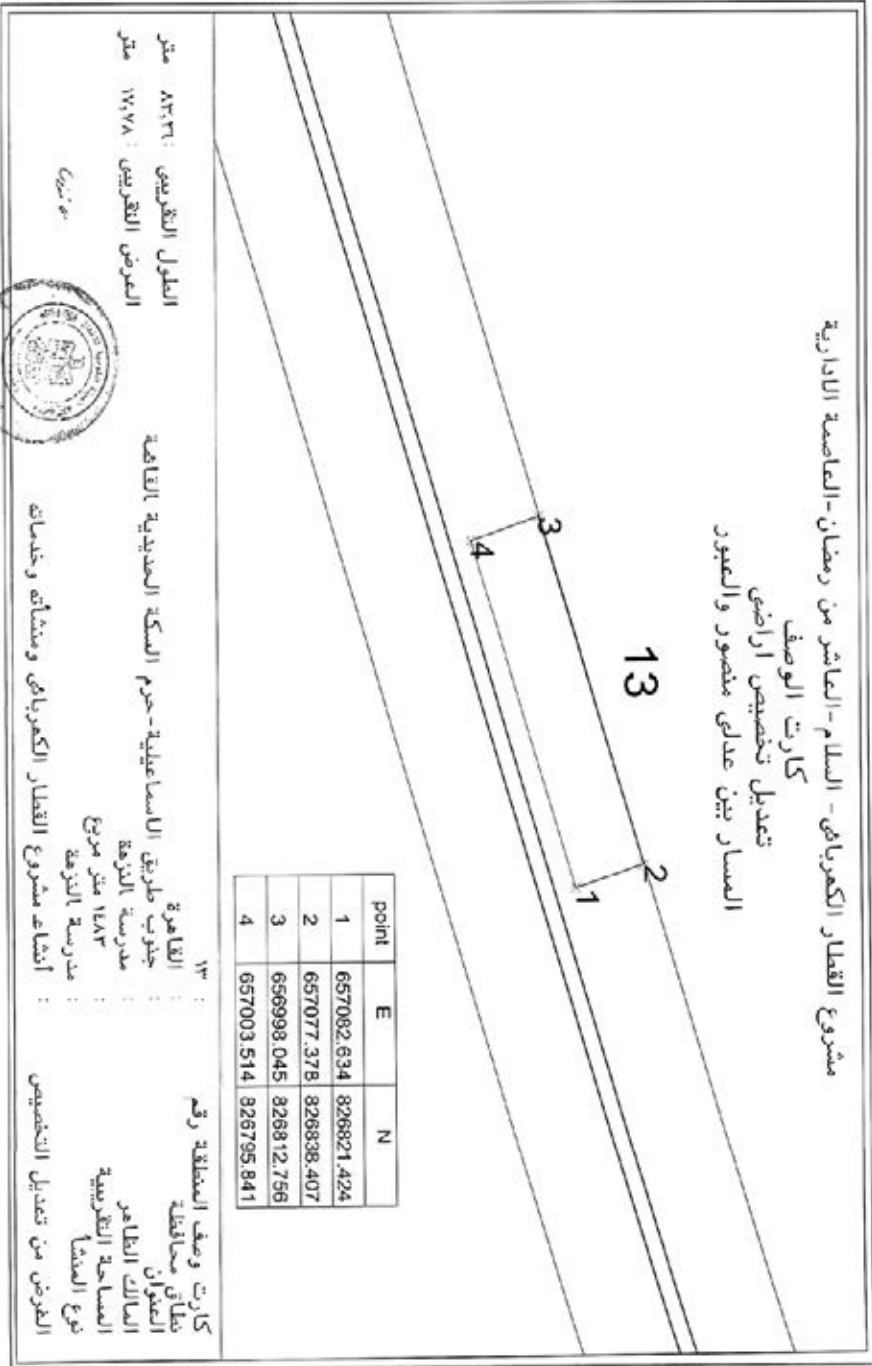


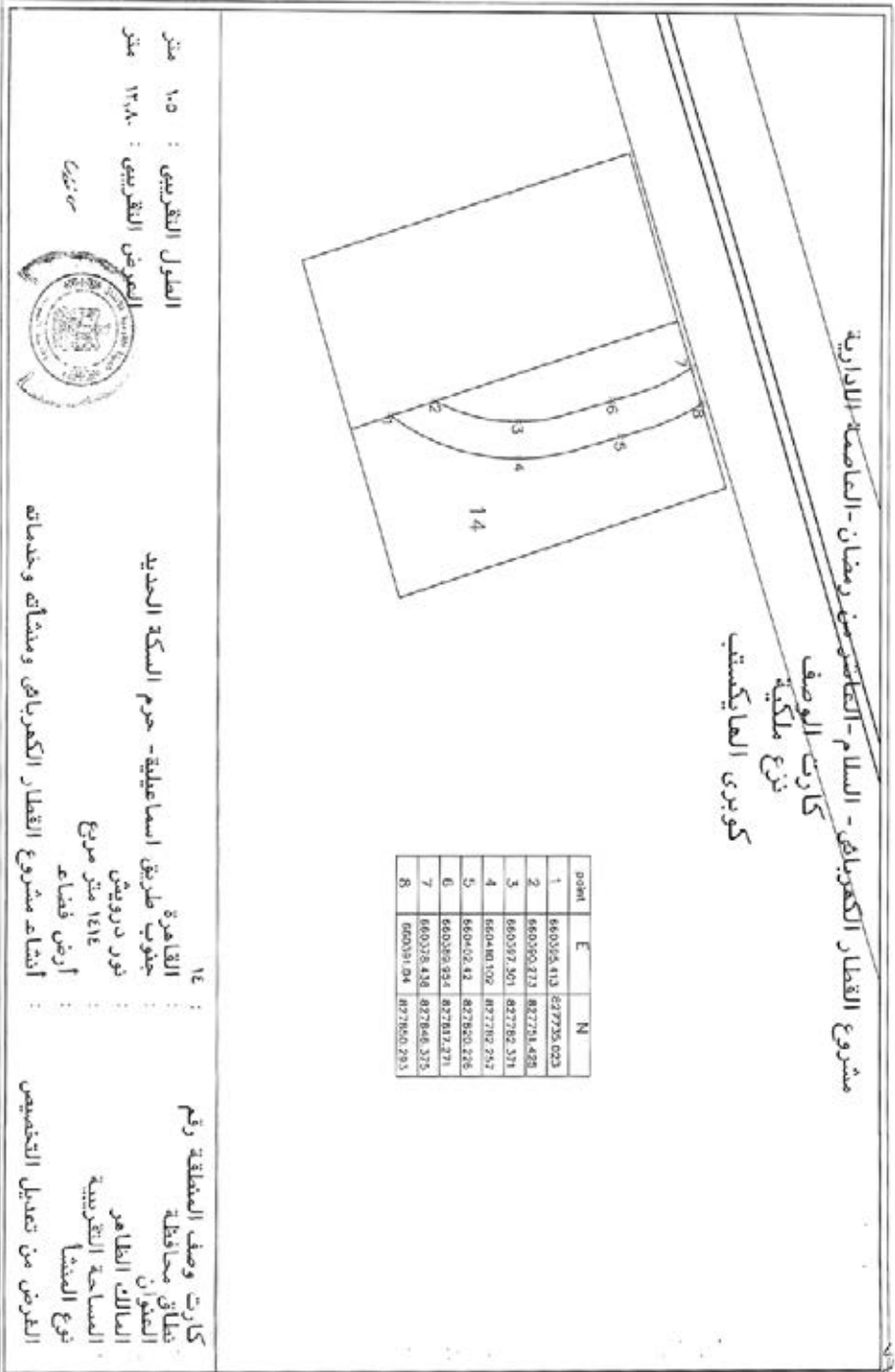


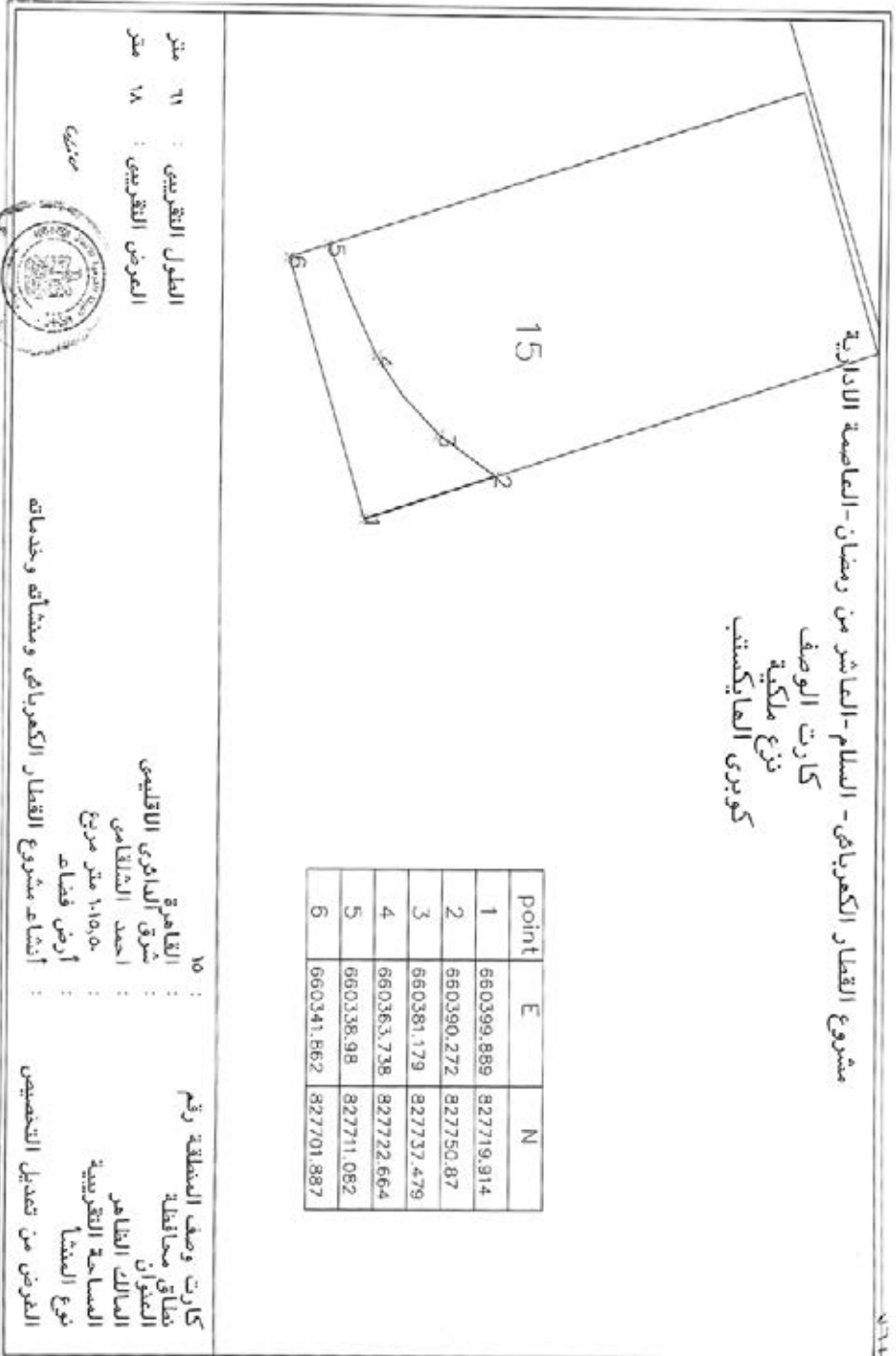












مشروع القانون الكهربي - السمام - المانش من رمضان - الصحة الانتخابية

كارت اوصف
تعديل تخصيص اراضي
كوزبي العاتيكسب

16

1
2
3
4

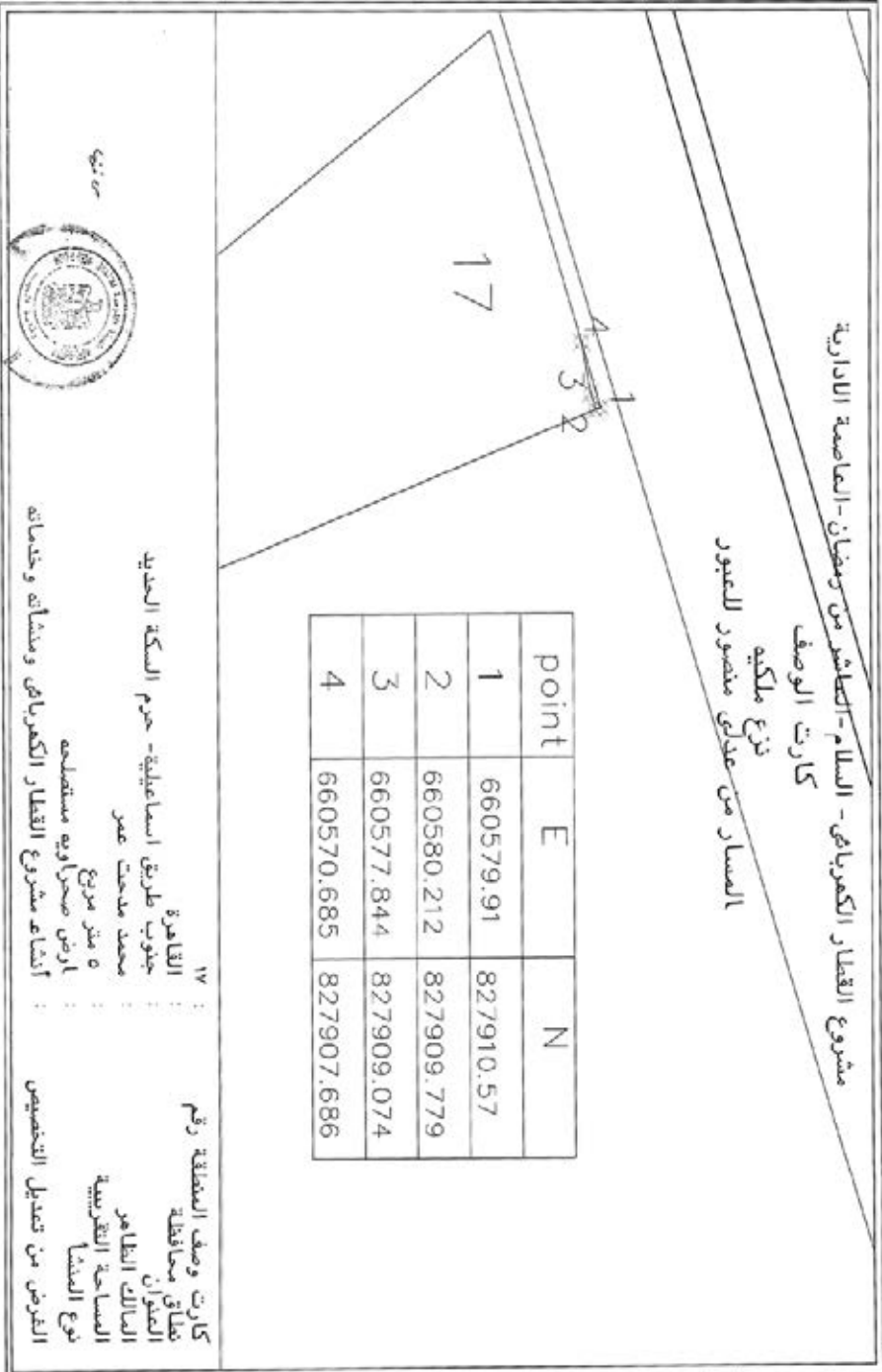
point:	F	N
1	660335.31	827697.282
2	660335.885	827694.999
3	660327.76	827695.008
4	660328.335	827692.725

اسم الناخبين : ممر
اسم الناخبين : ممر
اسم الناخبين : ممر



الناخبة
جانب طريق اسمايلية - حرم السكة الحديدية
م : ق
لا من مروج
سورتيلا
البناء مشوراء

كارت وصف المنطقة رقم
طابق مذكورة
الصفحة
الملك اطار
المساحة المترية
نوع المنطقة
الطرف من تعديل التخصيص



مشروع القطار الكهربائي - السلام - العاشر من رمضان - العاصمة الادارية

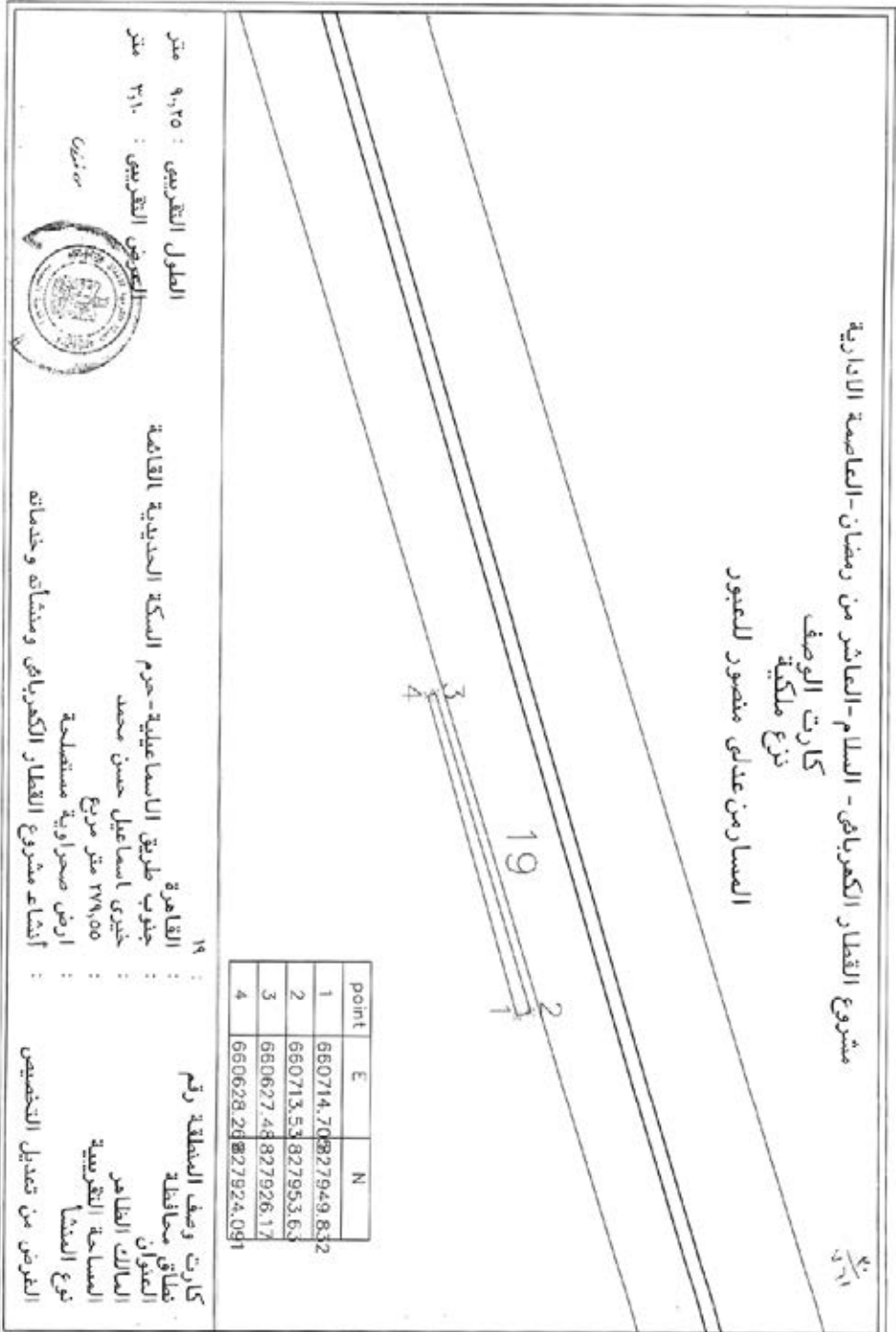
كارت الوصف
نوع ملكية
المسار من عدلى منصور للعبور

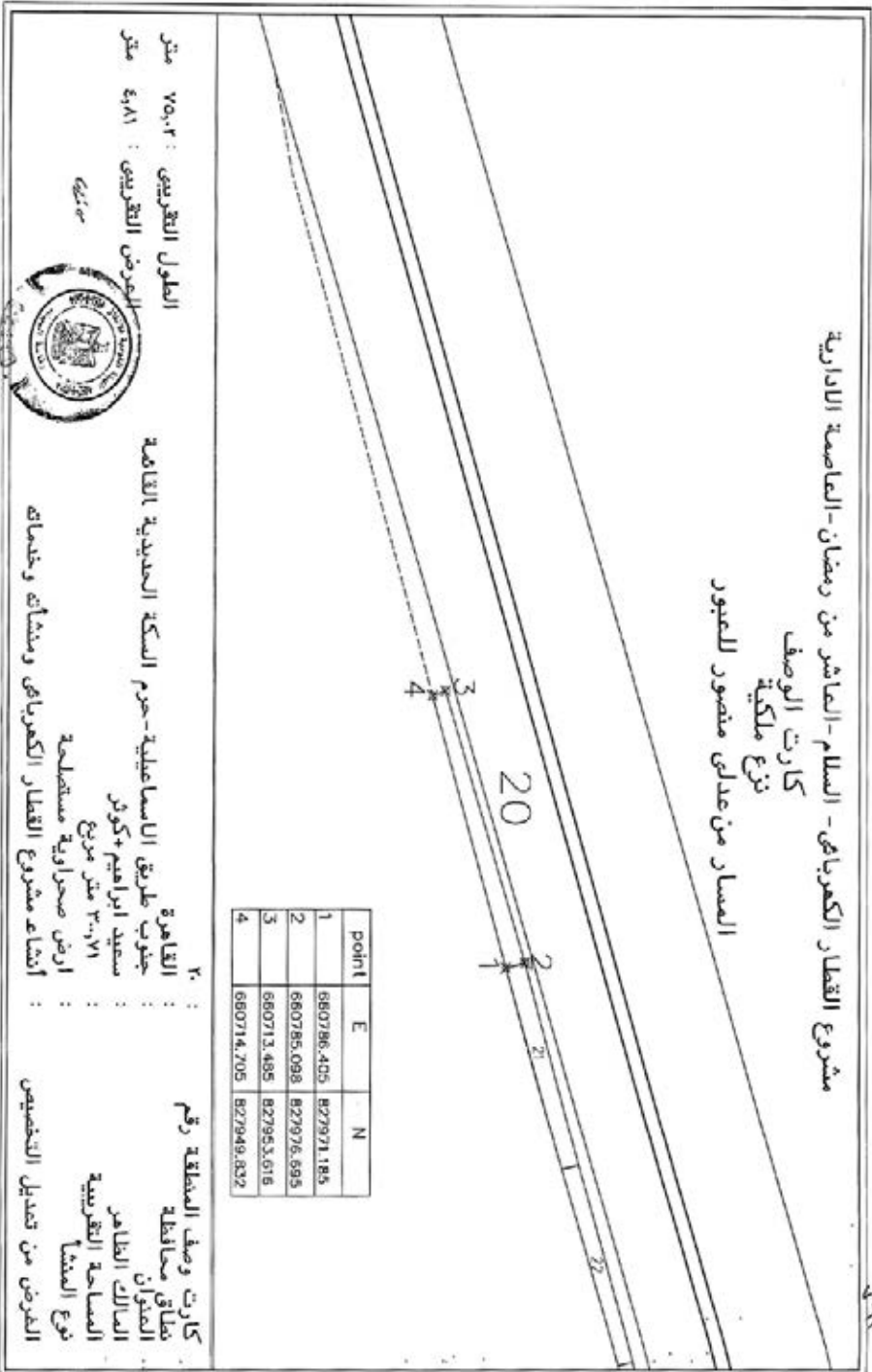
point	E	N
1	560626.26527924089	
2	560627.4882792617	
3	560579.94827910583	
4	560580.21827909779	

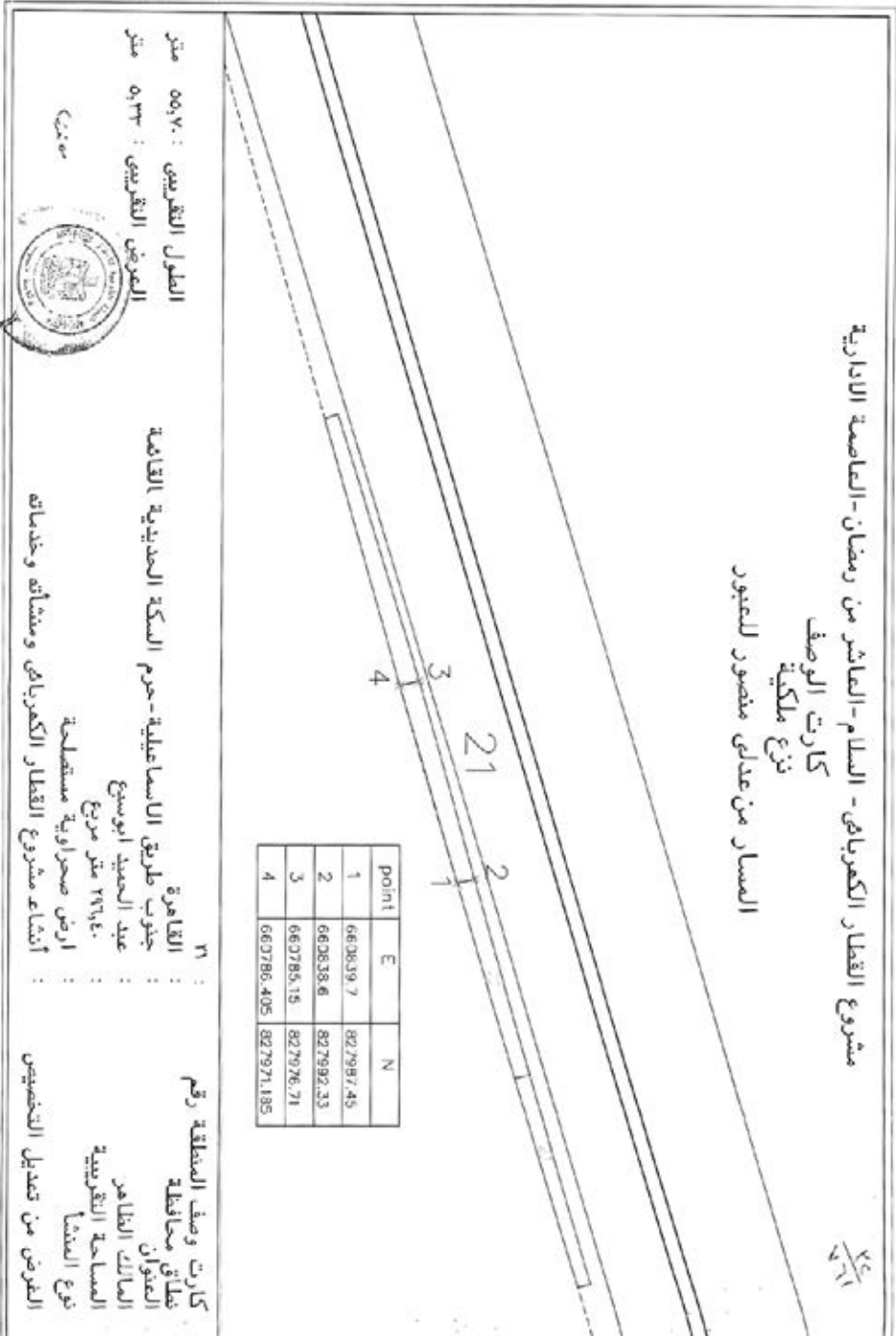
٧٨ :
القاهرة
جنوب طريق السماعيلية - حرم السكنة الحديدية القاهرة
عبدالمجيد الصادق الشوادفي
٧١,٧٧٧ متر مربع
ارض صحراوية مستصلحة
انشاء مشروع القطار الكهربائي ومبانيه وخدماته

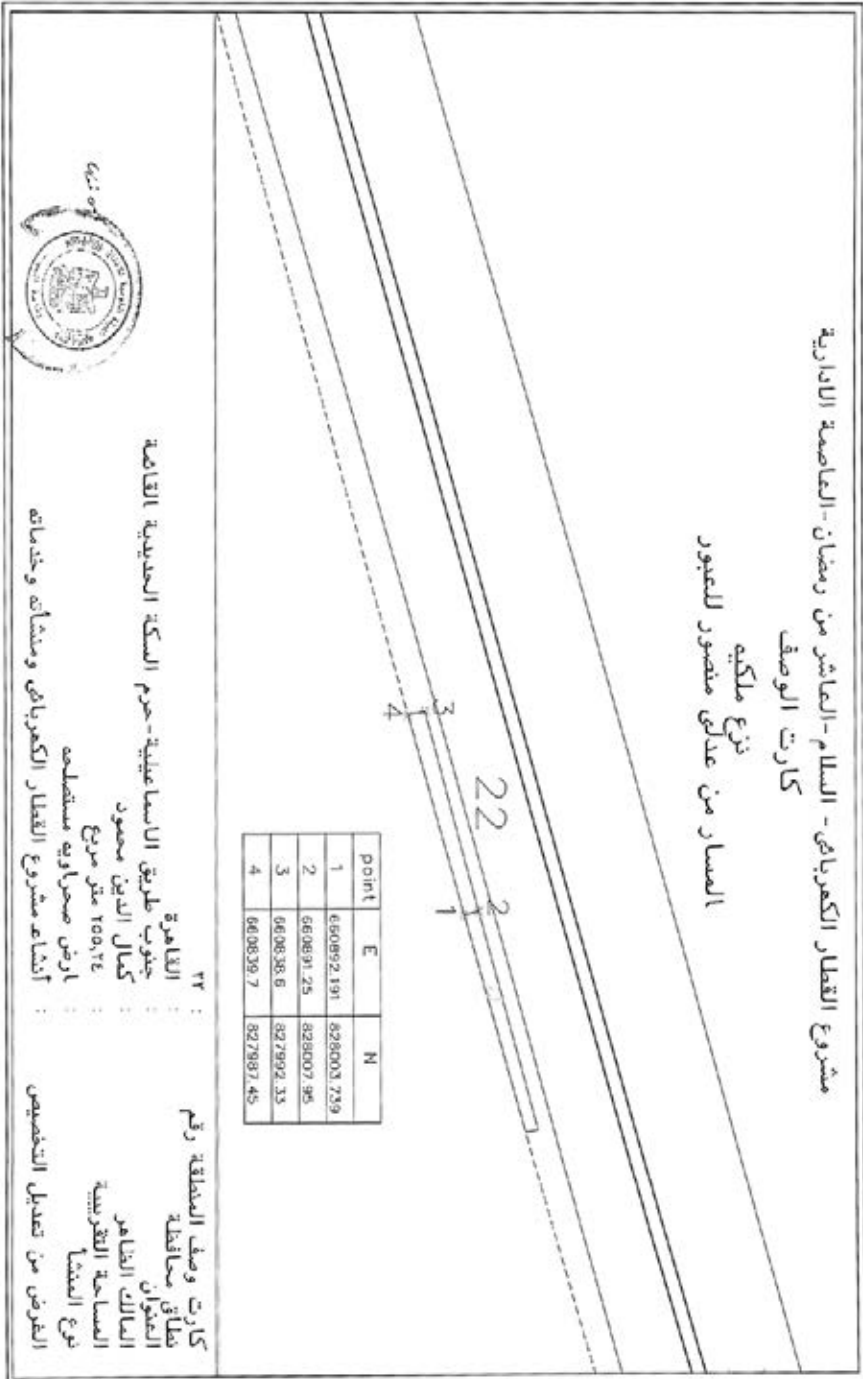
كارت وصف المنطقة رقم
محافظة
العنوان
المالك النظامي
المساحة الطبيعية
نوع المشا
الغرض من تعديل التفصيل

٣١









٢٤
٢٠٢٤

مشروع القطار الكهربائي - السلام - العاشر من رمضان - العاصمة الادارية

كارت الوصف
نوع ملكية
المسار من عدلى منصور للعبور

point	E	N
1	660949.452	828027.507
2	660948.71	828028.13
3	660892.191	828003.739
4	660891.25	828007.95

٣٣

الطول التقريبي : ٥٩١٦ متر

العرض التقريبي : ١٠٠٠ متر

٣٣

القاهرة

القاهرة طريق الاسباعية - حرم السمكة الحديدية القائمة

جنوب حطين اسماعيل ابو اليسر

٣٣١٤٠ متر مربع

ارض صحراوية مستصلحة

أشياء مشروع القطار الكهربائي ومنشآت وخدماته

كارت وصف المنطقة رقم

مناطق محافظة


الضواحي

الضواحي الطاهر

المساحة التقريبية

نوع المنشأ

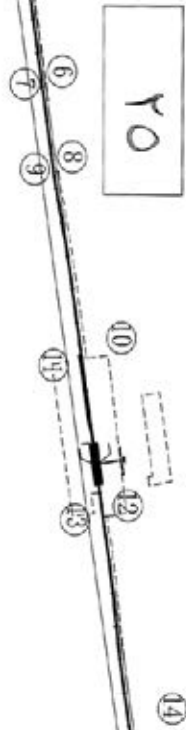
العرض من تعديل التخصيص



مشروع القطار الكهربائي - السلام - العاشر من رمضان - العاصمة الإدارية

كارت الوصف
تعديل تخصيص اراضي

محطة العبور

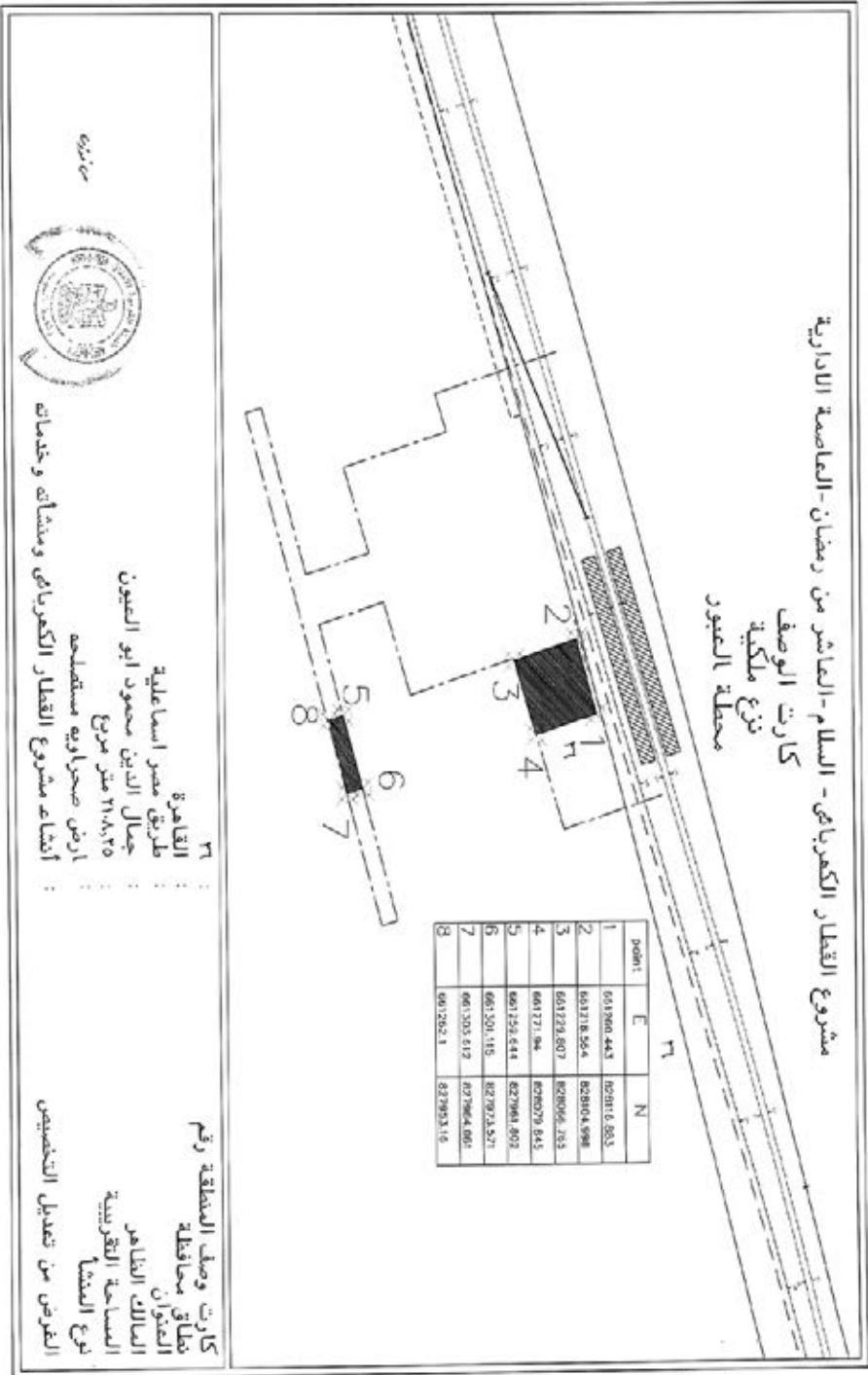


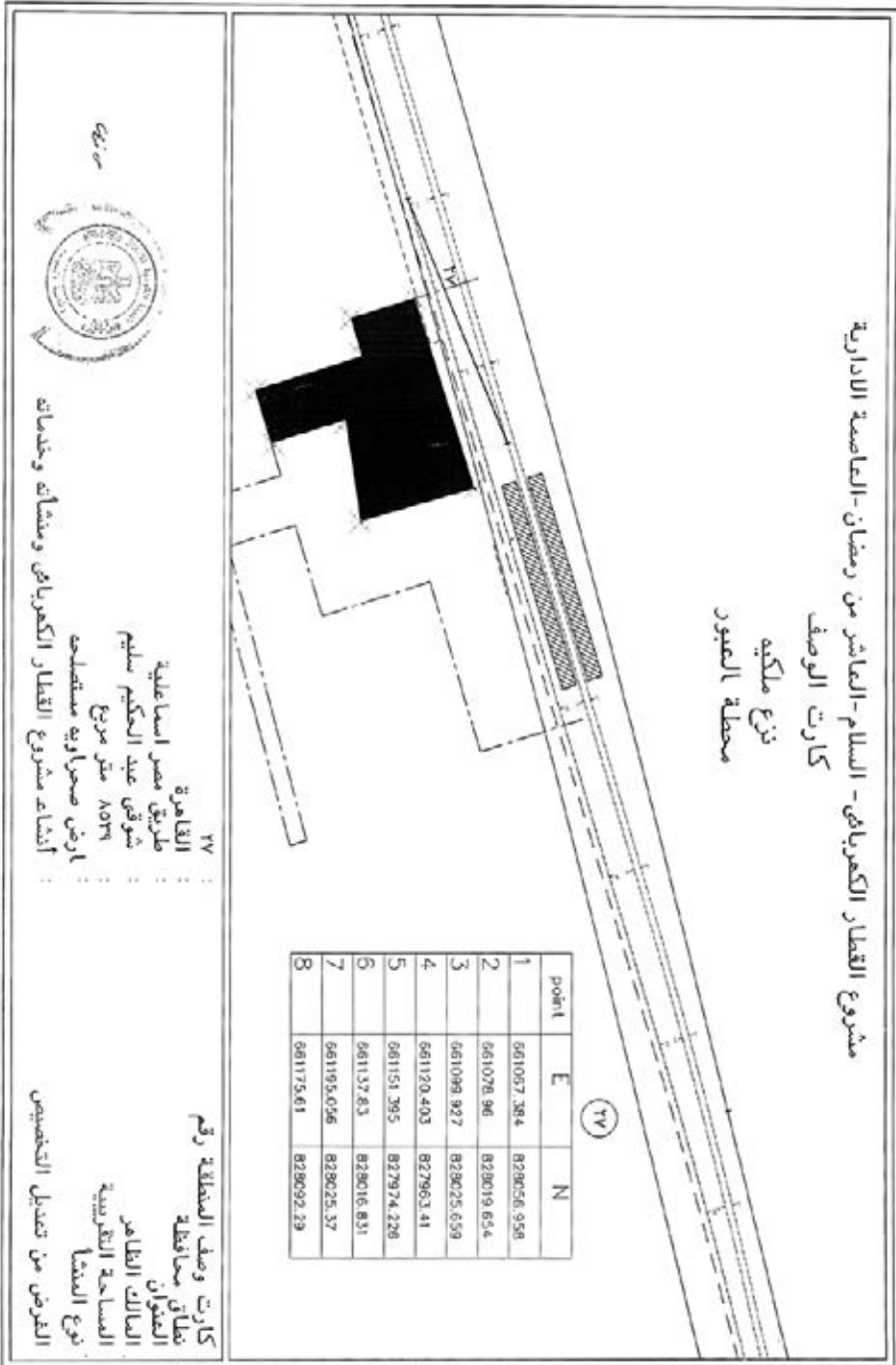
	Y0		Y0		
1	X = 665824.400	Y = 828945.653	8	X = 667357.437	Y = 829179.639
2	X = 666038.420	Y = 828981.706	9	X = 667358.182	Y = 829175.049
3	X = 666037.241	Y = 828988.606	10	X = 667905.419	Y = 829270.279
4	X = 666083.342	Y = 828996.221	11	X = 667907.336	Y = 829257.421
5	X = 666084.443	Y = 828989.308	12	X = 668365.754	Y = 829336.951
6	X = 667149.236	Y = 829146.550	13	X = 668367.394	Y = 829325.990
7	X = 667149.633	Y = 829143.858	14	X = 668967.447	Y = 829415.494

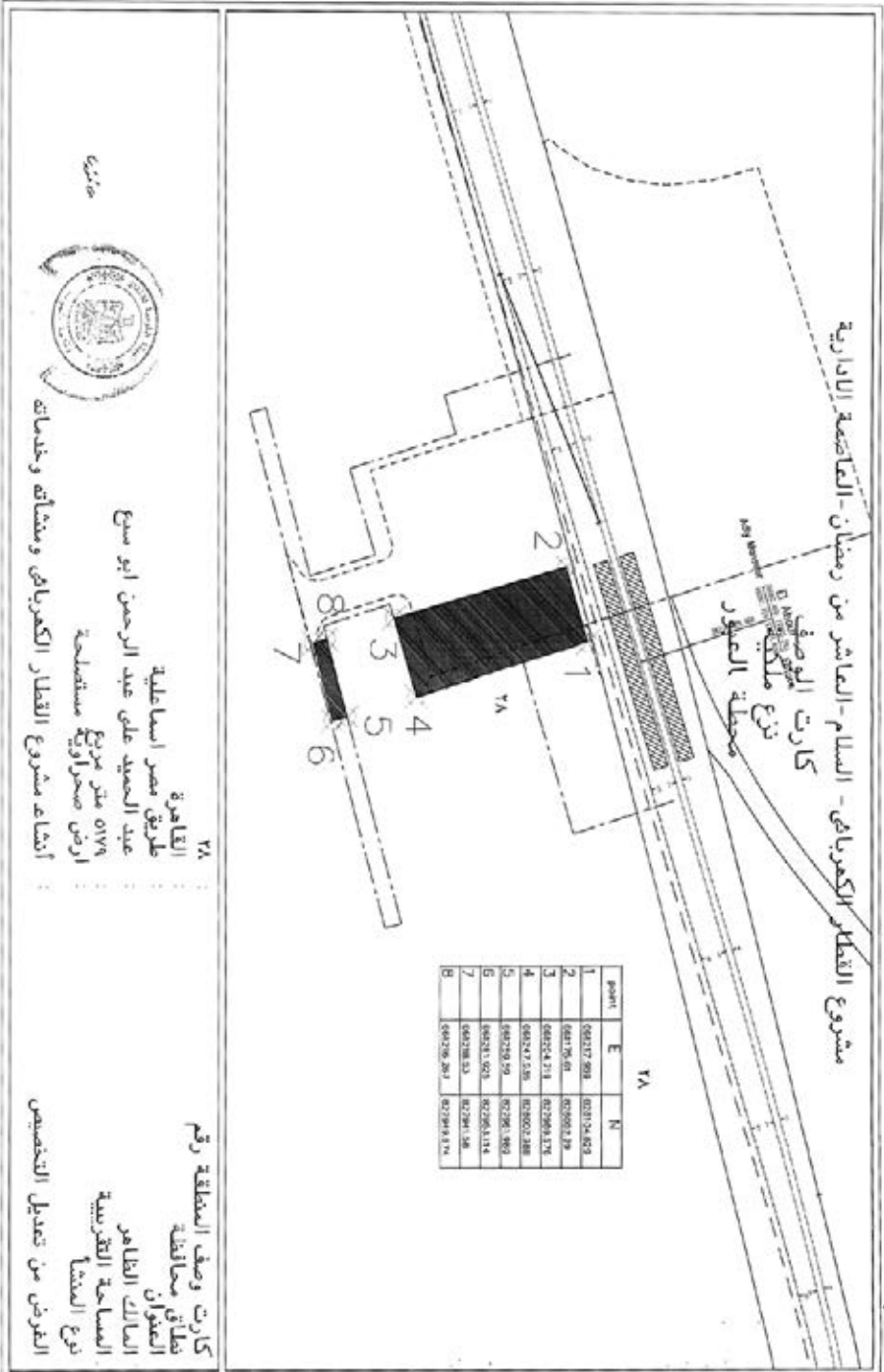
- Y0 :
- : القاهرة
 - : جنوب طريق الالسا عليية - مدينة المستقبل
 - : هيئة المجتمعات العمرانية
 - : ١٤٢٩١٥ متر مربع
 - : ارض فضاء
 - : ا إنشاء مشروع القطار الكهربائي ومشاكل وخدماته

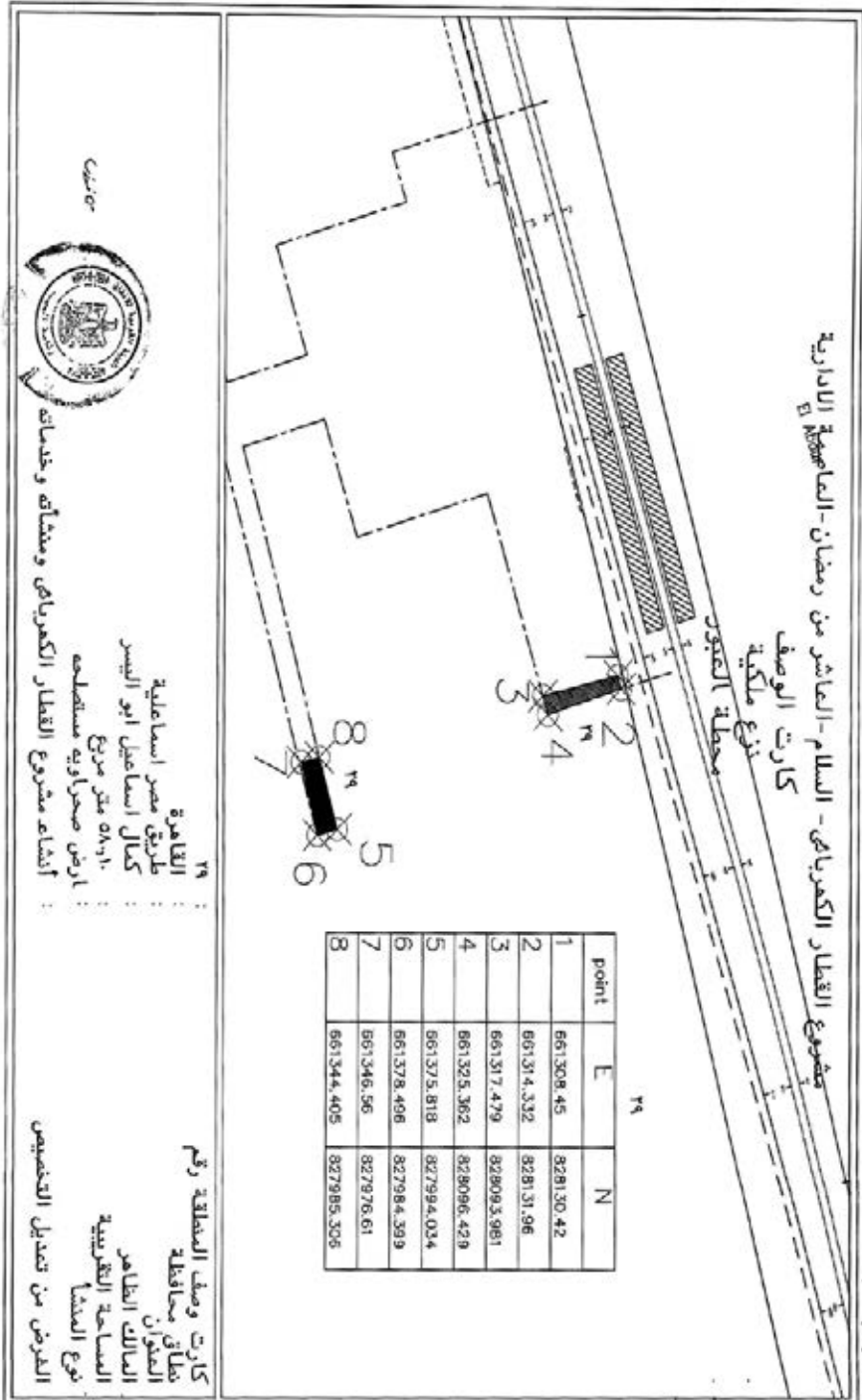
- كارت وصف المنطقة رقم
- : نطاق محافظه:
 - : العنوان القاهرة
 - : المساحة التقريبية
 - : نوع المشا
 - : الغرض من تعديل التخصيص

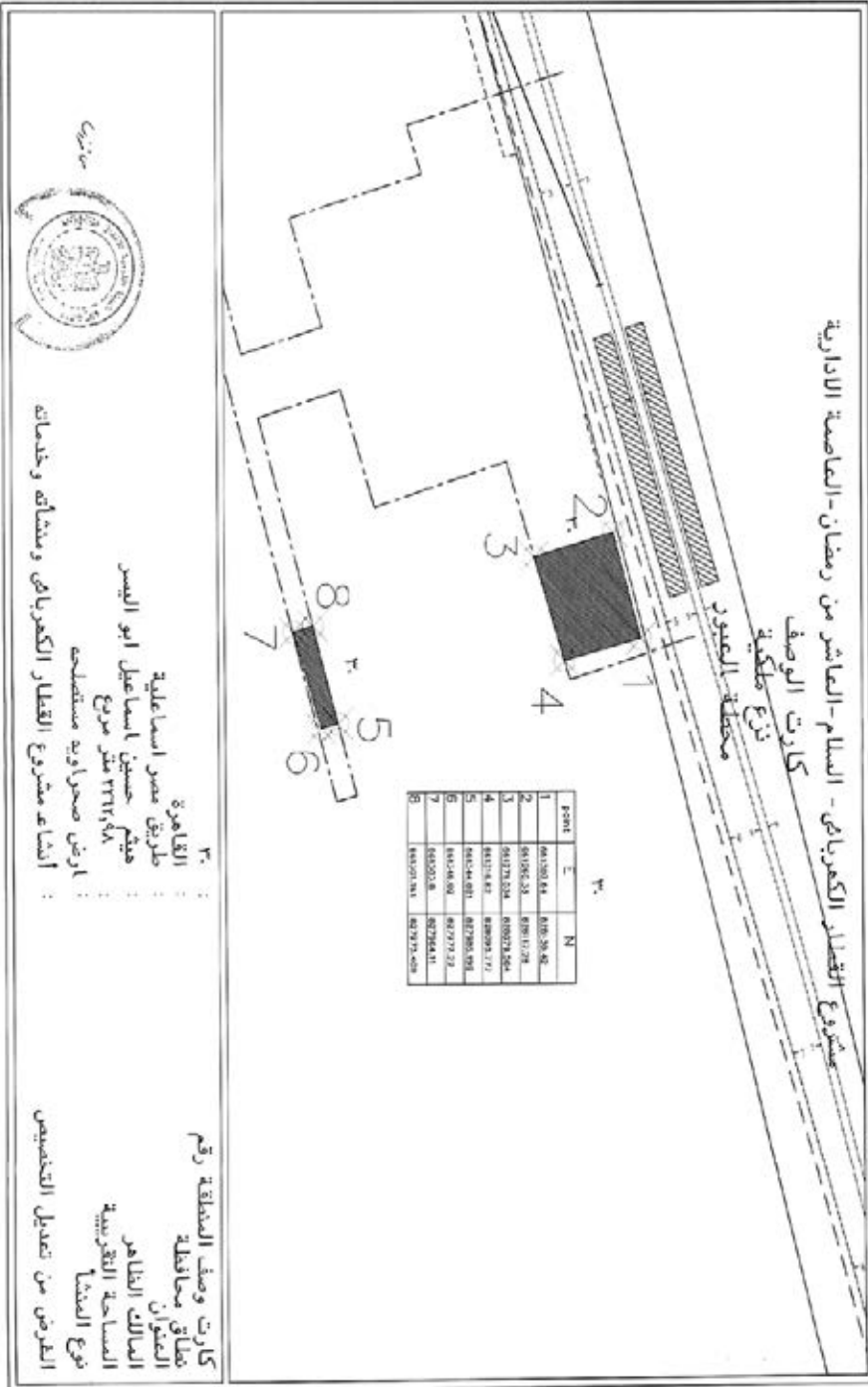












مشروع القطار الكهربائي - السلام - العاشر من رمضان - العاصمة الإدارية

كارت الوصف
نوع ملكية
محطة العبور

32-31

وغير ذلك واجتهه ولإفادة

حسي مكي
حياة لطفي
عمر محمد عمر
كمال ابوالنسر
عبدالمجيد ابوسبع
جمال ابوالمنون
محمد شوقي
عبدالحق المناري
عبدالمجيد القرواني
محمود عبدالحميد
خيري اسماعيل
نورالدين درويش
احمد الشافعي
علي عزق
مديحة سليمان
حافظ بدوي

point	E	N
1	661194.36	828025.73
2	661204.85	827989.617
3	661196.857	827987.136
4	661209.104	827947.672
5	661216.228	827949.664
6	661218.542	827941.583
7	661167.32	827926.95
8	661164.518	827935.207
9	661190.875	827939.779
10	661168.873	827978.452
11	661151.656	827973.109
12	661136.87	828016.68



عائدين

٣١-٣٢ : : : : :
القاهرة
جنوب طريق اسماعيلية- حرم السكة الحديد
مرفق كشف باسم الملاك
٤٠٣٠٢ متر مربع
بئر ارتوازي يعمق ١٤٥ متر مساح يتبع
انشاء مشروع القطار الكهربائي ومبانيه وخدماته
كارت وصف المنطقة رقم
نطاق محافظة
العوام
الملاك الظاهر
المساحة التقديرية
نوع المبنى
الغرض من تعديل التخصيص

٢٠٢٤
١٠/٣

مشروع القطار الكهربائي - السلام - العاشر من رمضان - العاصمة الإدارية
كارت الوصف
بنوع ملكية
المسار بين الصبورات والصبوريل


33


point	E	N
1	661553.092	828196.407
2	661552.73	828197.97
3	661685.658	828228.739
4	661685.58	828229.03

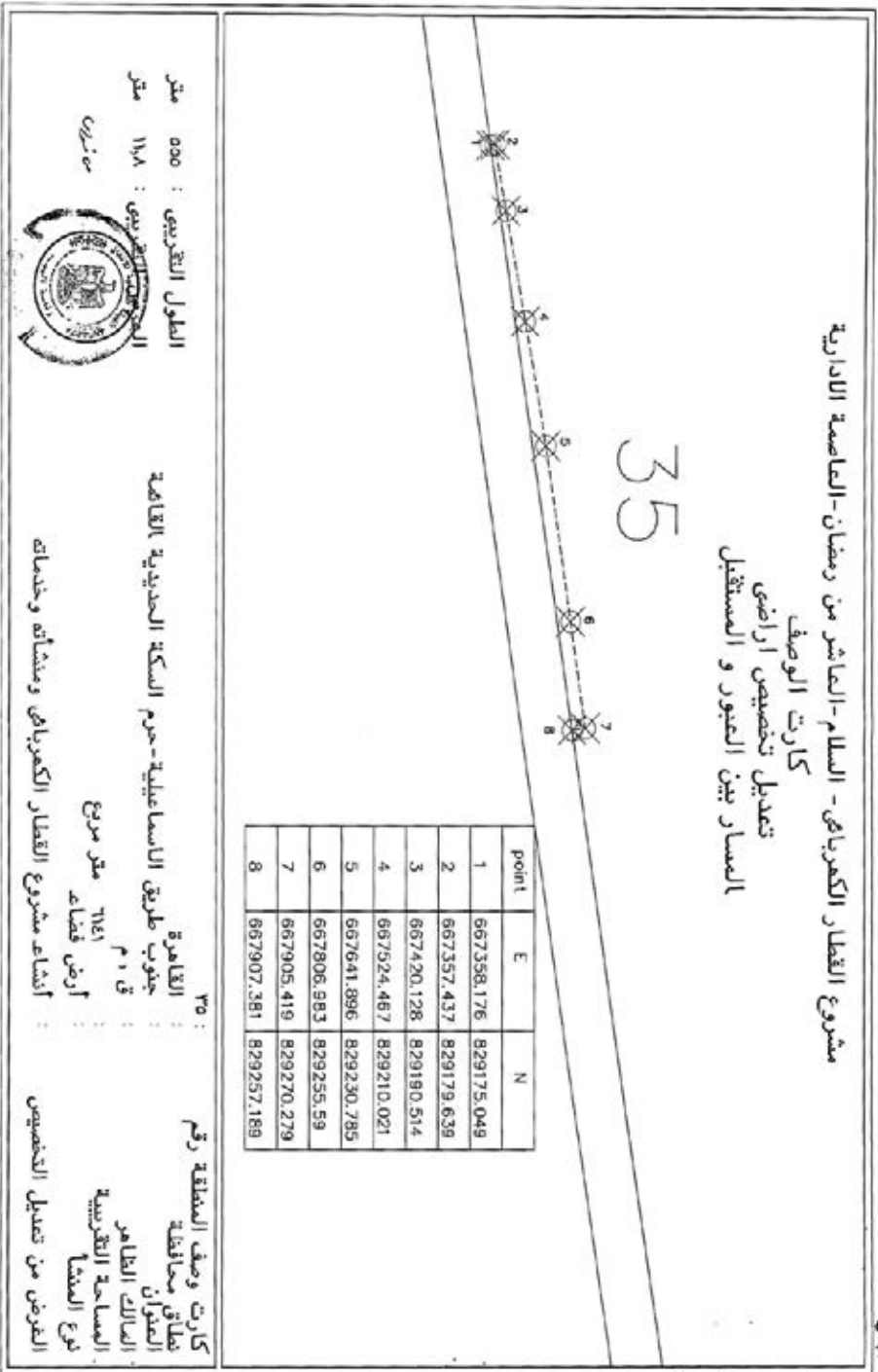
٣٣ : كارت وصف المنطقة رقم
: نطاق محافظة
: إمتداد القاهرة
: المسالك الظاهر
: المساحة التقريبية
: نوع المنشأ
الغرض من تعديل التخصيص

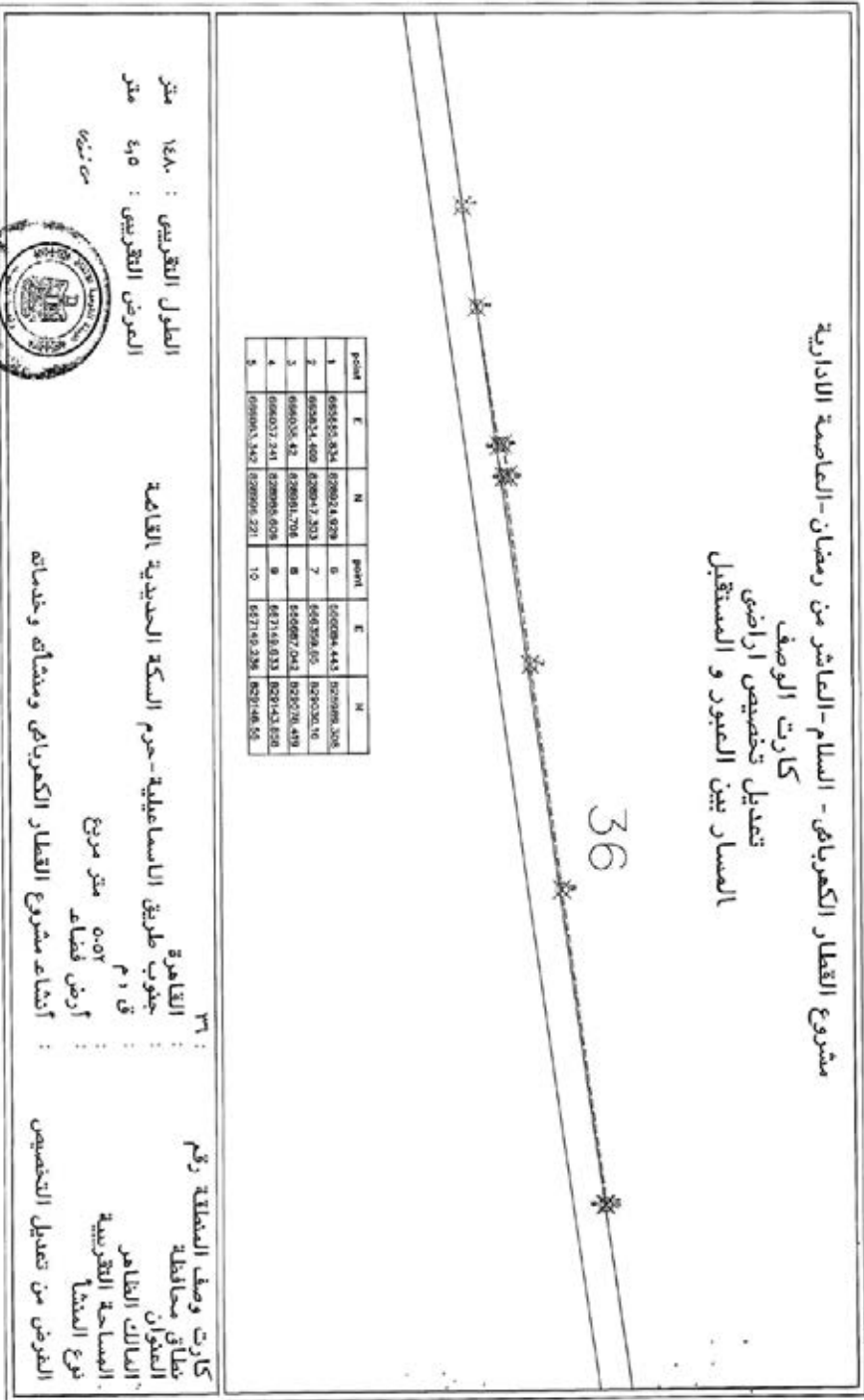
٣٣ : القاهرة
: جنوب طريق اسماعيلية - حرم السكة الحديد
: حياة لطفي واصف
: ١١٣ متر مربع
: ارض صحراوية متصلة
: إنشاء مشروع القطار الكهربائي ومنشآت وخدمات

الطول التقريبي ١٣١,٤٥ متر
العرض التقريبي ١٧,٥ متر
سوية

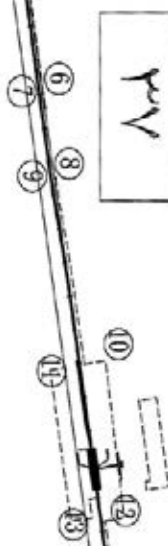








مشروع القطار الكهربائى - السلام - الصاشر من رمضان - العاصمة الادارية
 كارت الوصف
 المسار بين محطة الصبور والمستقبل

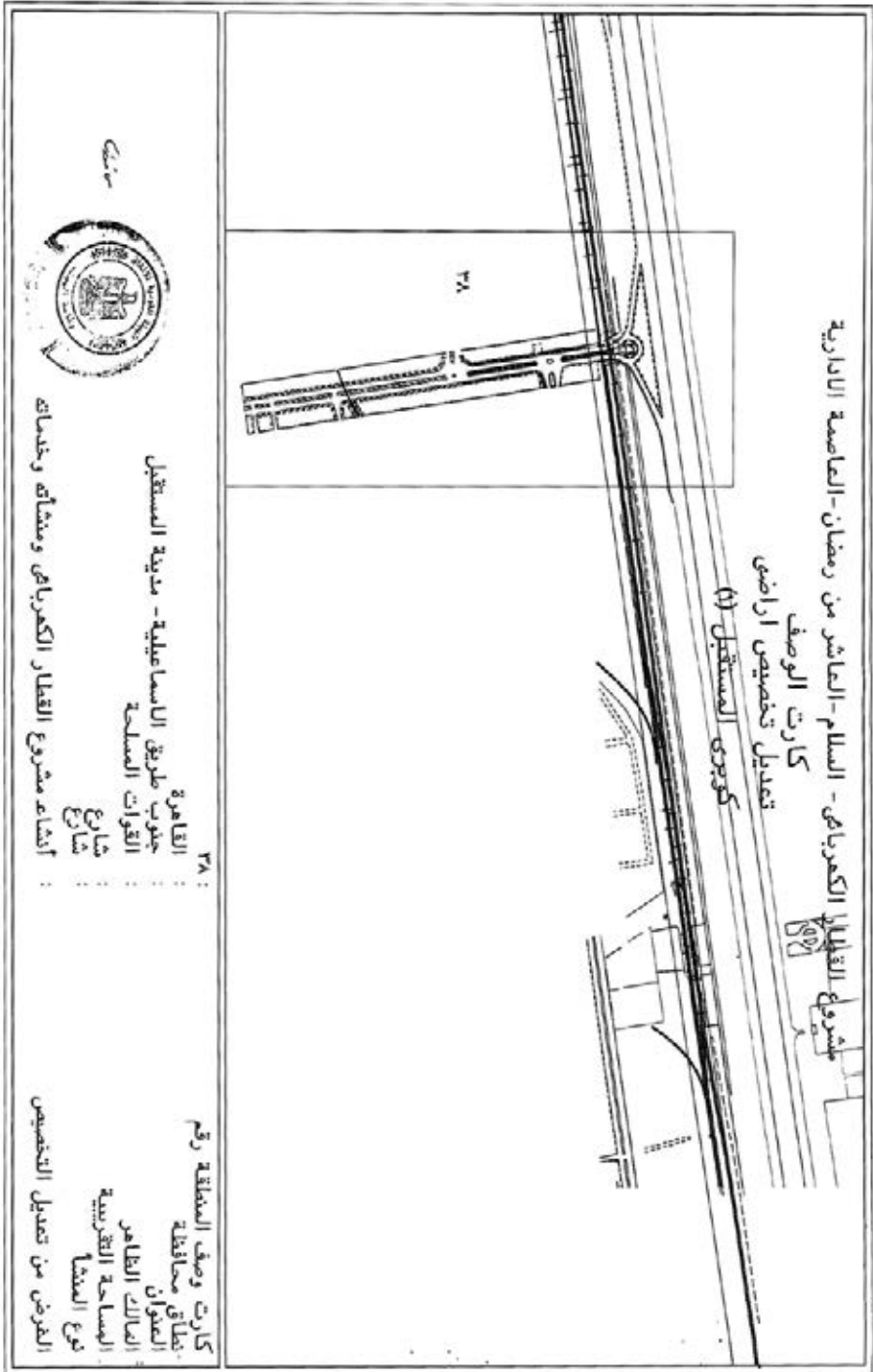


1	X = 665824.400	Y = 828945.653	8	X = 667357.437	Y = 829179.639
2	X = 666038.420	Y = 828981.706	9	X = 667358.182	Y = 829175.049
3	X = 666037.241	Y = 828988.606	10	X = 667905.419	Y = 829270.279
4	X = 666083.342	Y = 828996.221	11	X = 667907.336	Y = 829257.421
5	X = 666084.443	Y = 828989.308	12	X = 668365.754	Y = 829336.951
6	X = 667149.236	Y = 829146.550	13	X = 668367.394	Y = 829325.990
7	X = 667149.633	Y = 829143.858	3	X = 668967.447	Y = 829415.494

القاهرة
 : تطوير الطرق السماعلية - مدينة المستقبل
 : اللوات المسلمة
 : ٣٥٣ متر مربع
 : أرض لفضاء
 : إنشاء مشروع القطار الكهربائى ومشافته وخدماته

رقم
 : كارت وصف المنطقة
 : نطاق محافظة
 : العنوان الطاهر
 : المساحة التقريبية
 : نوع المشا
 : الغرض من تعديل التخصيص





مشروع القطار الكهربائي - السلام - الماش من رمضان - العاصمة الادارية

كارت الوصف
تعديل تخصيص اراضي
كوبرى محطة المستقبل (١)

39





Point	E	N	Point	E	N
1	667986.54	829818.032	8	667485.838	827843.8
2	667986.696	829815.63	9	667510.843	827828.022
3	667986.838	829812.746	10	667568.628	827815.803
4	667986.434	829812.766	11	667600.216	827815.877
5	667984.203	829815.245	12	667831.233	827815.485
6	667954.528	829815.245	13	667841.203	827815.292
7	667937.643	829812.327	14	667817.988	827815.032

الطول التقريبي : ٤٣٤ متر
العرض التقريبي : ٣٣٩ متر
م
م



٣٩ :
: الكارثة رقم
: قطاع محافظة
: الموان الطاهر
: المساحة التقريبية
: نوع المشا
: الخرض من تعديل التخصيص
: إنشاء مشروع القطار الكهربائي ومشائه وخدماته
: أرض فضاء
: ١٠٨١٨٠ متر مربع
: جنوب طريق اسماعيلية- حرم السكة الحديد
: الكارثة وصف المنطقة رقم





٥٤
٢٠٢٤

مشروع القطار الكهربائي - السلام - العاشر من رمضان - العاصمة الادارية

كارت الوصف
تعديل تخصيص اراضي
محطة المستقبل

42



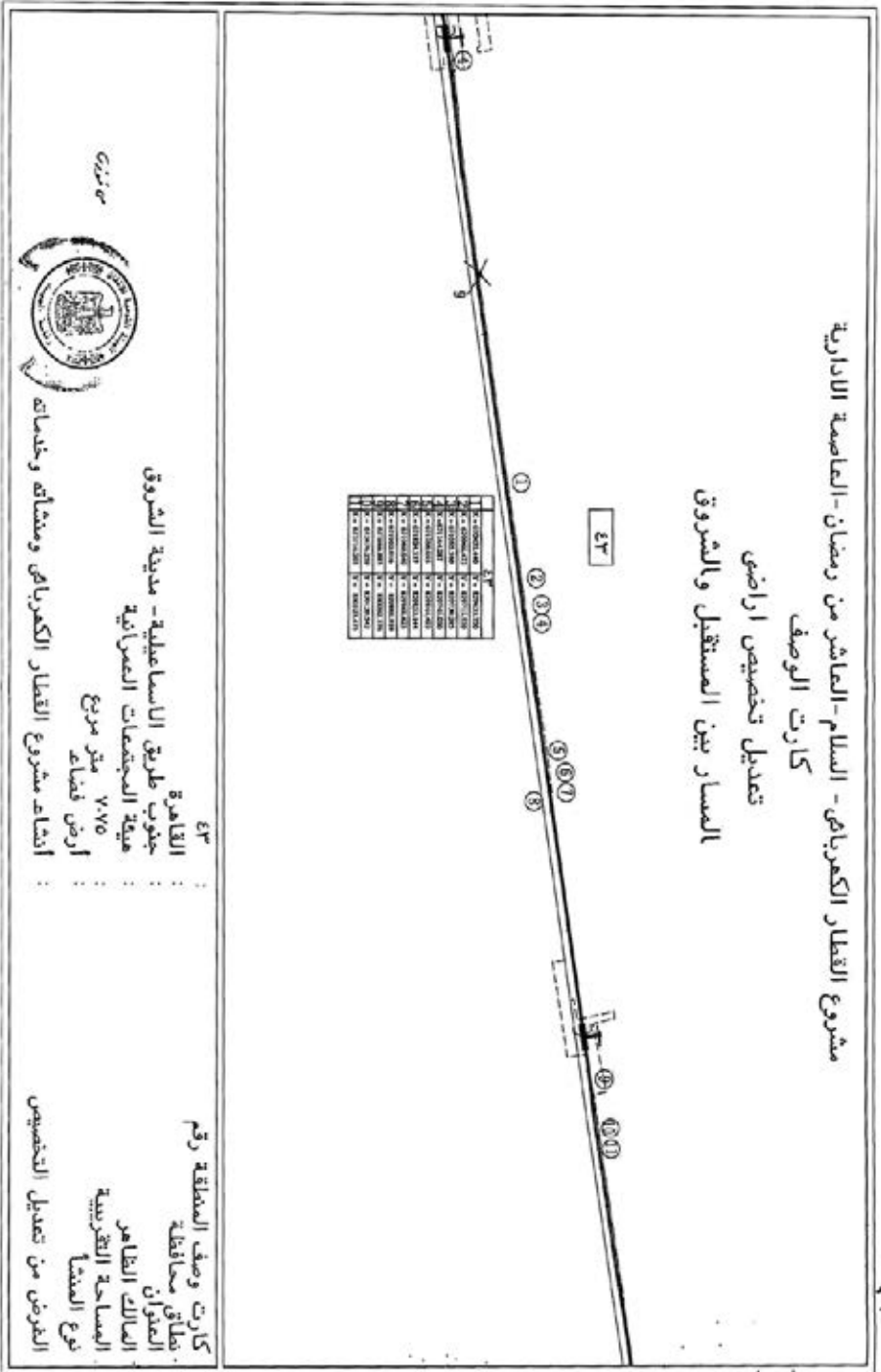
POINT	E	N
1	6465273.096	8394499.557
2	6465263.5	839539.692
3	6466003.268	839500.792
4	6466001.624	839444.981
5	6466047.144	839480.059
6	6466049.27	839466.983

الطول التقريبي ٣١٣١٣ متر
العرض التقريبي : ٥١٤٧ متر
مساحة

اللاهوره رقم
جنوب طريق اسماعيلية - حرم المسكة الحديدية
هيئة المجتمعات العمرانية
١٥٢٣ متر مربع
أرض فضاء
أنشاء مشروع القطار الكهربائي ومشاكله وخدماته

كارت وصف المنطقة رقم
مناطق محافظة
المالك الطاهر
المساحة التقريبية
نوع المنشأ
العرض من تعديل التخصيص





مشروع القطار الكهربائي - السلام - العاشر من رمضان - العاصمة الادارية

كارت الوصف

تعديل تخصيص اراضي

المسار بين المستقبل والشروق

Point	E	N
1	KHAYMA	ADMINTIVE
2	KHAYMA	FROM AIN
3	KHAYMA	FROM AIN
4	KHAYMA	FROM AIN

٤٤

٤٤

٤٤

- القاهرة
- جانب طريق الاسباطيلية - مدينة الشروق
- هيئة المجتمعات العمرانية
- ٨٨٧ متر مربع
- ارض فضاء
- انشاء مشروع القطار الكهربائي ومنشآت وخدماته

كارت وصف المنطقة رقم

- مناطق محافظة
- الضواحي
- المساحة التقريبية
- نوع المنحما
- الغرض من تعديل التخصيص

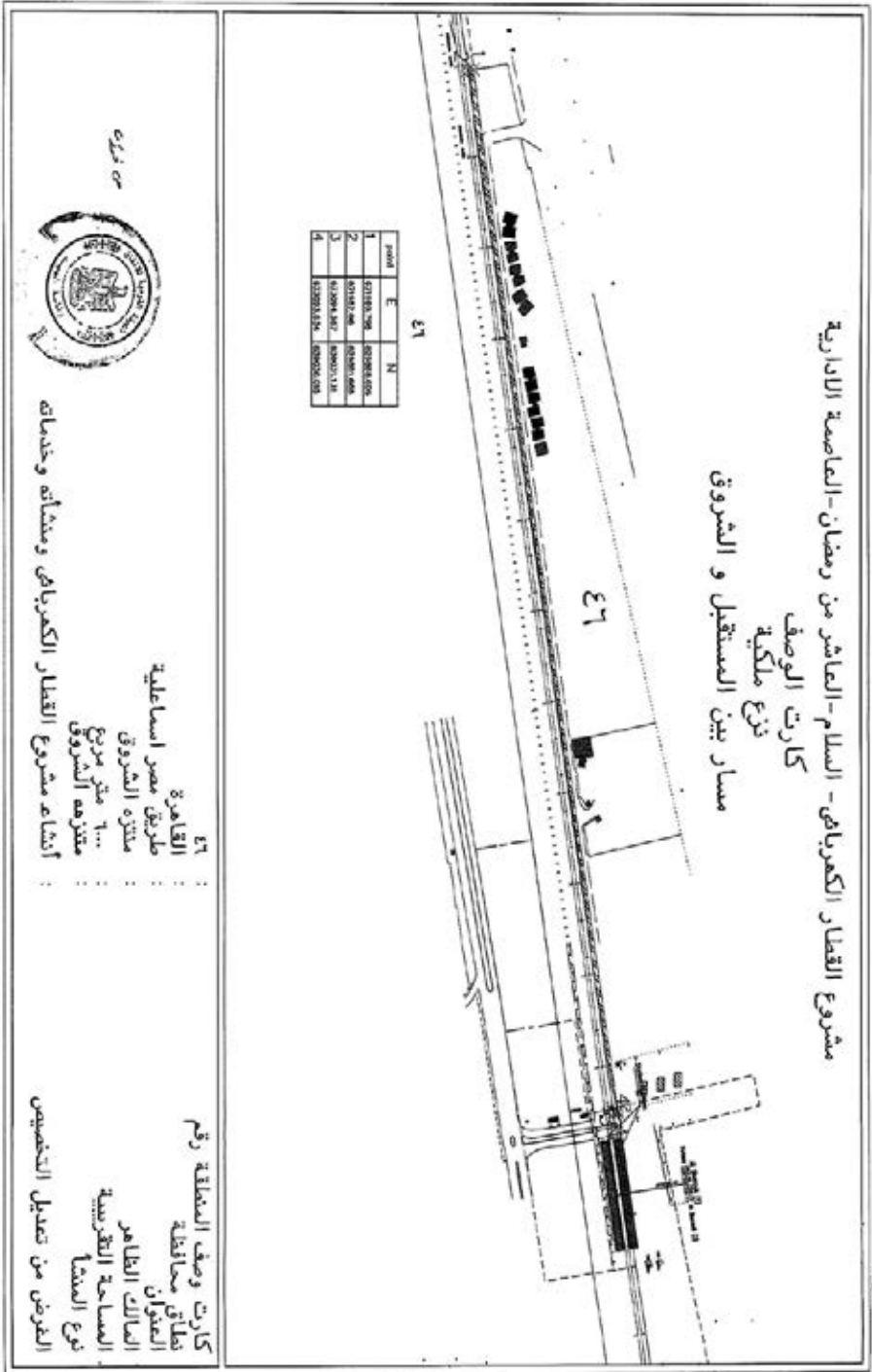
٢٠٢٤


٥٥
٧٦١


مشروع القطار الكهربائي - السلام - العاشر من رمضان - العاصمة الإدارية
 كارت الوصف
 تعديل تخصيص اراضى
 المسار بين محطة المستقبل والشروق

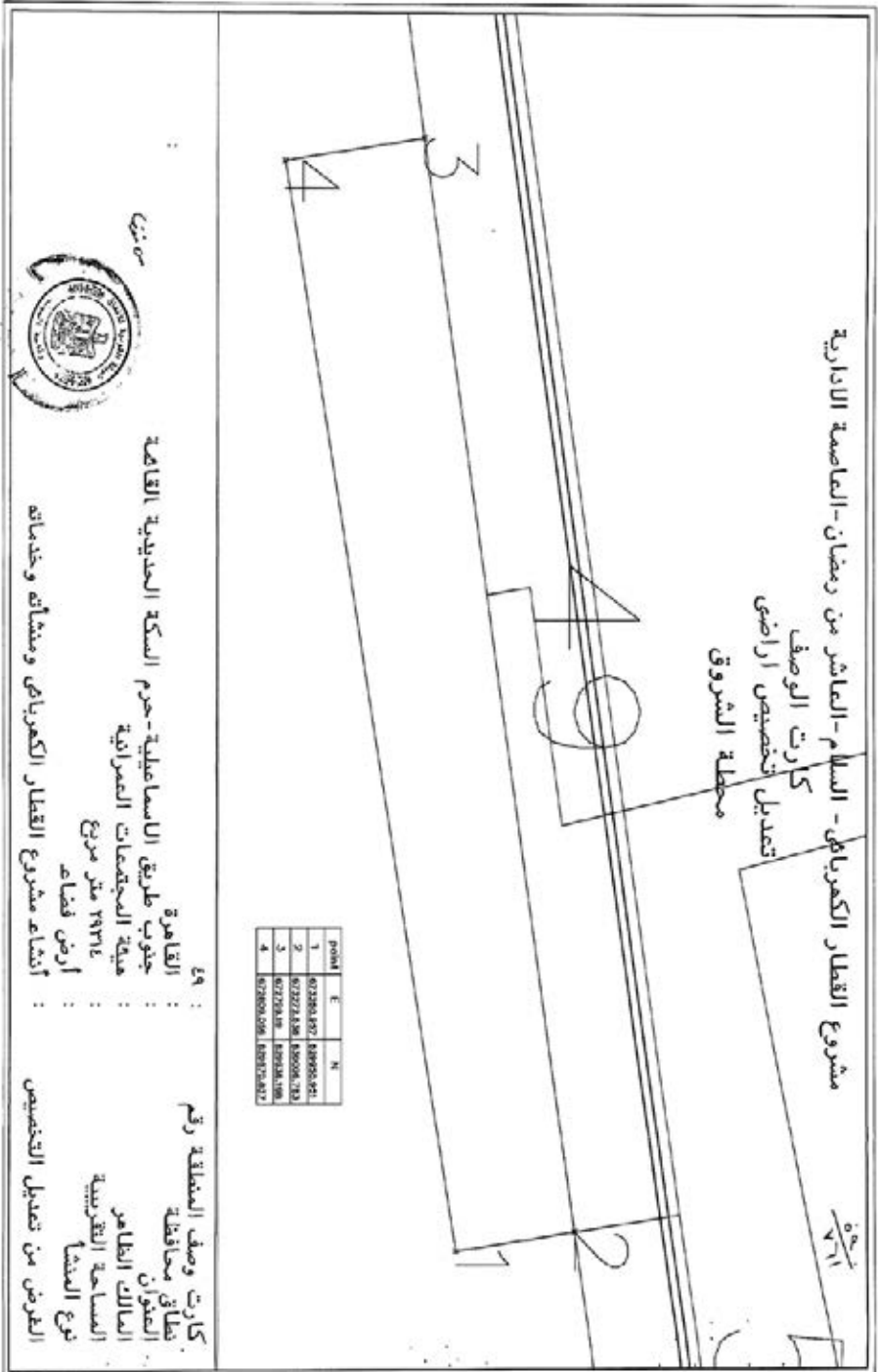
٥٥ :
 : القاهرة
 : جنوب طريق الاسماعيليه - مدينة الشروق
 : هيئة المجتمعات العمرانية
 : ١٤٤٣ متر مربع
 : ارض فضاء
 : إنشاء مشروع القطار الكهربائي ومشاغته وخدماته

كارت وصف المنطقة رقم
 قطاع محافظة
 العنوان
 المساحة التقرينية
 نوع المشا
 الغرض من تعديل التخصيص





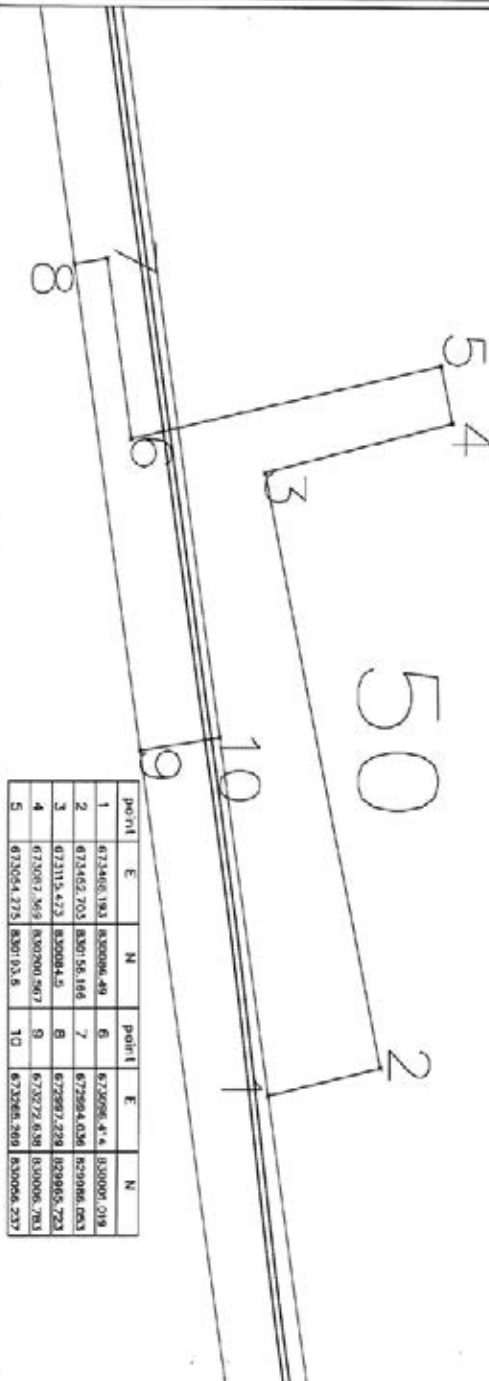




مشروع القطار الكهربائي - السلام - المباشر من رمضان - العاصمة الادارية

كارت الوصف
تعديل تخصيص اراضي
محطة الشروق

٢٠٢٤



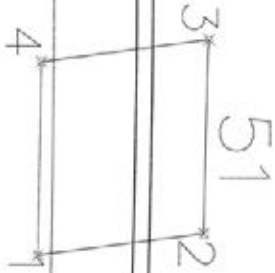
point	E	N	point	E	N
1	673460.183	830006.49	6	673096.44	830001.019
2	673462.703	830158.186	7	672984.036	829986.063
3	673115.473	830084.5	8	672897.298	829865.723
4	673087.369	830001.567	9	673272.639	830006.783
5	673054.275	830103.5	10	673268.369	830006.237

الطول التقريبي : ٤٨٥ متر
العرض التقريبي : ١٥,٩٠ متر
القائمة
القامرة
حجوب طريق الال سماعلية-حرم المسكة الحديدية القاضية
هيئة المجتمعات العمرانية
٣٧٨١٣ متر مربع
أرض فضاء
انشاء مشروع القطار الكهربائي وبنائه وخدماته
كارت وصف المنطقة رقم
نطاق محافظة
العنوان
المالك الظاهر
المساحة التقرينية
نوع المشا
الغرض من تعديل التخصيص



مشروع القطار الكهربائي - السلام - العاشر من رمضان - العاصمة الادارية

كارت الوصف
نزع ملكية
المسار بين الشروق ونيوهوليو بليس



point	E	N
1	677231.381	830541.957
2	677228.202	830581.479
3	677279.652	830584.637
4	677285.111	830542.808

الطول التقريبي : ٤٥,٣٧ متر
العرض التقريبي : ٤١,٨٣ متر
٥٥/٥٥



٥١ :
اللازمة
جنوب طريق اسماعيلية - حرم السكة الحديد
مطلوب محمد يوسف
١٩٢٨٨٠ متر مربع
أرض فضاء
أشياء مشروع القطار الكهربائي ومشآته وخدمات

كارت وصف المنطقة رقم
نطاق محافظة
العنوان
المساحة التقريبية
نوع المنشأ
الغرض من تعديل التخصيص

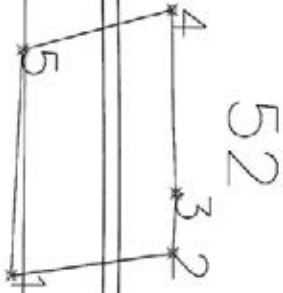
٦١/٦١

٦١/٦١

مشروع القطار الكهربائي - السلام - الصاشر من رمضان - العاصمة الادارية

كارت الوصف
 نوع ملكية
 المسار بين الشروق ونيو مليو بليس

٦٤
 ٢٠٢٤



point	E	N
1	677285.111	830542.808
2	677279.652	830584.637
3	677265.124	830585.395
4	677220.449	830584.295
5	677230.395	830545.619

الطول التقريبي : ٥٩,٢٠ متر
 العرض التقريبي : ٣٩,٢٣ متر
 متر



القاهرة
 جنوب طريق اسماعيلية - حرم السكة الحديد
 عبدالحافظ محمد محمد
 ٣٣٠٩٠ متر مربع
 أرض فضاء
 إنشاء مشروع القطار الكهربائي ومشاغ وخدمات

رقم المنطقة رقم
 وصف المنطقة
 نطاق محافظة
 الطوائف الطاعن
 المساحة التقريبية
 نوع المشاة
 الغرض من تعديل التخصيص

مشروع القطار الكهربائي - السلام - العاشر من رمضان - العاصمة الإدارية
 كارت الوصف
 نزع ملكية
 المسار بين الشروق ونيو هليوبوليس

point	E	N
1	677230.218	820546.308
2	677213.518	820546.357
3	677220.452	820584.281
4	677159.704	820583.727

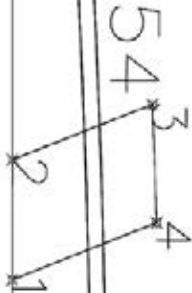
٣٣ :
 القاهرة
 جنوب طريق اسماعيلية - حرم المسكة الحديد
 محمد كامل إبراهيم
 ٧٠٧٨٠ متر مربع
 أرض فضاء
 إنشاء مشروع القطار الكهربائي ومشائه وخدماته

كارت وصف المنطقة رقم
 مطلق محافظة
 العنوان الظاهر
 المساحة التقريرية
 نوع المنشاء
 الغرض من تعديل التخصيص

٢٤
٥١١

مشروع القطار الكهربائي - السلام - العاشر من رمضان - العاصمة الادارية
 كارت الوصف
 نوع ملكية
 المسار بين الشروق وثبو عليه بليس

١٤
٥٦١



point	E	N
1	677213.518	830546.367
2	677184.734	830546.367
3	677171.197	830582.543
4	677199.696	830583.75

الطول التقريبي: ٢٨٧٨ متر
 العرض التقريبي: ٣٧٧٦ متر


٥٤ :
 القاهرة
 جنوب طريق اسماعيلية - حرم السكنية الحديث
 صلاح شحاتة حسن
 ١٦٢١٦٧ متر مربع
 أرض فضاء
 إنشاء مشروع القطار الكهربائي ومنشآت وخدماته

كارت وصف المنطقة رقم
 نطاق محافظة
 المنوان
 المالك الطاهر
 المساحة التقريبية
 نوع المشا
 الغرض من تعديل التخصيص

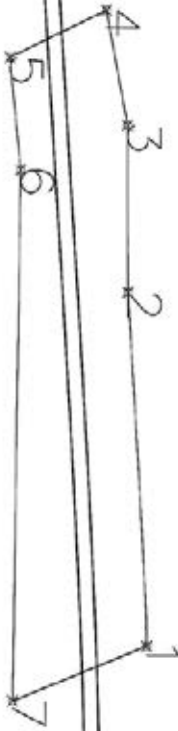


١٥
٢/١١

مشروع القطار الكهربائى - السلام - العاشر من رمضان - العاصمة الادارية

كارت الوصف
نزع ملكيته
المسار بين الشروق ونيو هليوبوليس

55



point	E	N
1	677171.307	830582.249
2	677064.973	830576.822
3	677044.025	830576.488
4	677015.78	830570.551
5	677027.633	830544.734
6	677056.103	830547.846
7	677184.734	830548.367

٠٠ : كارت وصف المنطقة رقم

الاقاهرة : قطاع محافظة

الغيزة : العنوان القاهرة

الاسكندرية : المساحة التقرينية

شبراخيت : نوع المنشأ

المنيا : الغرض من تعديل التخصيص

القاهرة : جنوب طريق اسماعيلية- حرم السكة الحديد

المنيا : مراد صلاح الدين جلال

المنيا : ٤٩٠٦١٥ متر مربع

المنيا : ارض فضاء

المنيا : إنشاء مشروع القطار الكهربائى وبنشأته وخدماته



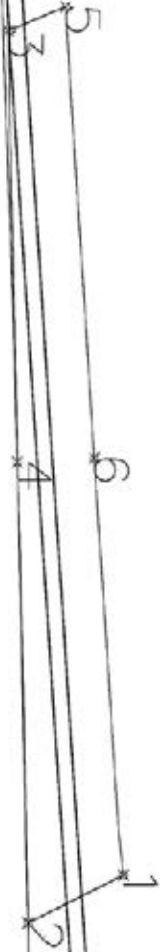
هههه

مشروع القطار الكهربائى - السلام - الماشر من رمضان - العاصمة الادارية
 كارت الوصف
 نزع ملكية
 المسار بين الشروق ونيوهليوبليس

٢٠٢٤

56

1



point	E	N
1	677016.121	830569.442
2	677027.633	830544.734
3	676812.334	830539.171
4	676818.787	830541.969
5	676806.436	830553.966
6	676815.798	830561.787

٥١ :
 القاهرة
 جنوب طريق اسماعيلية - حرم السمكة الجديد
 محدث مراد صلاح الدين
 ٤١٦٥ متر مربع
 أرض فضاء
 إنشاء مشروع القطار الكهربائى ومنتجات وخدمات
 كارت وصف المنطقة رقم
 نطاق محافظة
 إسماعيل
 المالك الظاهر
 المساحة القريبية
 نوع المشأ
 الغرض من تعديل التخصيص



مشروع القطار الكهربائي - السلام - العاشر من رمضان - العاصمة الإدارية
 كارت الوصف
 نزع ملكية
 المسار بين الشروق وثبو هليوبوليس

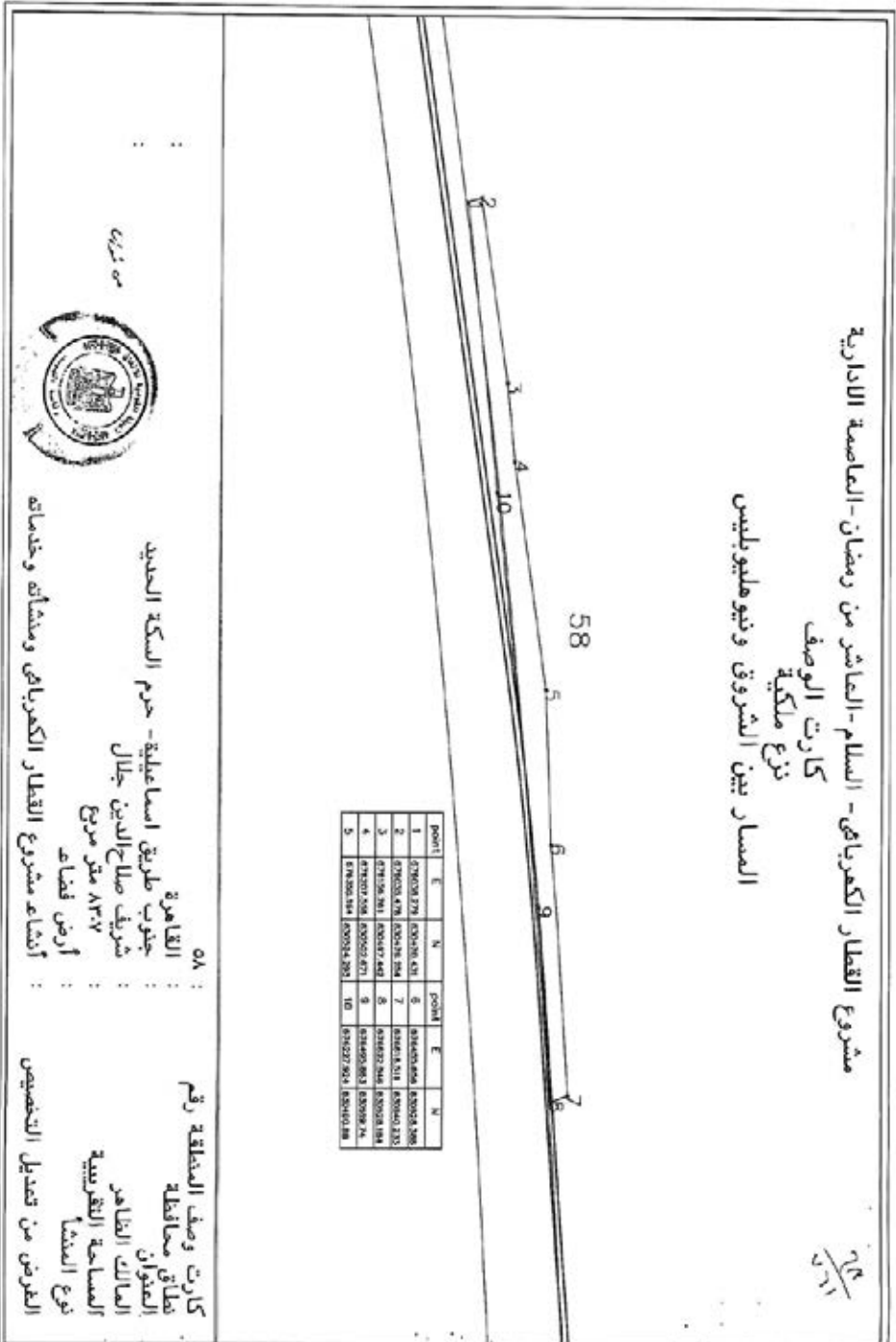
57

point	E	N
1	676812.317	830538.047
2	676806.436	830533.966
3	676818.511	830542.233
4	676622.546	830528.184

٥٧ :
 القاهرة
 جنوب طريق اسماعيلية - حرم السكة الحديد
 هبة مراد صلاح الدين
 ٣١٣٧ متر مربع
 أرض فضاء
 إنشاء مشروع القطار الكهربائي ومنشائه وقضائمه

كارت وصف المنطقة رقم
 نطاق مساقطة
 العنوان الطاهر
 المساحة التقريبية
 نوع المسماة
 الغرض من تعديل التخصيص


٢٢
 ٢٠٢١



١٥/٣/٢٠٢٤

مشروع القطار الكهربائى - السلام - العاشر من رمضان - العاصمة الادارية
 كارت الوصف
 نوع ملكية
 المسار بين الشروق ونيوهليوبليس


59



point	E	N
1	676035.478	830479.254
2	676022.669	830477.861
3	675988.139	830472.375
4	675989.614	830462.174
5	676038.279	830470.431

٥٩ :
 القاهرة
 جنوب طريق اسماعيلية - حرم السمكة الحديد
 مراد صلاح الدين جلال
 ٤٤٣٣ متر مربع
 ارض فضاء
 اُنشاء مشروع القطار الكهربائى ومبانيه وخدماته

كارت وصف المنطقة رقم
 نطاق محافظة
 العنوان
 المالك الظاهر
 المساحة القياسية
 نوع المشا
 الغرض من تعديل التخصيص



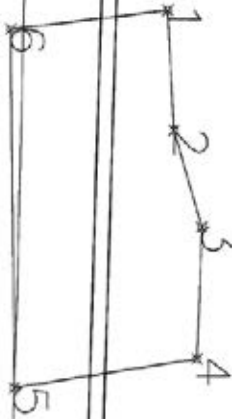
م. خ. ز. هـ

مشروع القطار الكهربائي - السلام - العاشر من رمضان - العاصمة الادارية

كارت الوصف

نوع ملكية

المسار بين الشروق ونيوهيوليس 60



point	E	N
1	677326.207	830583.438
2	677356.62	830585.301
3	677381.021	830592.881
4	677414.319	830591.812
5	677421.842	830543.442
6	677331.381	830541.957



انشاء مشروع القطار الكهربائي ومنشائه وخدماته

ارض فضاء

١٩٥١,٣١ متر مربع

على ابراهيم علي

جنوب طريق اسماعيلية - حرم المسكة الحديد

هاتفه

كارت وصف المنطقة رقم

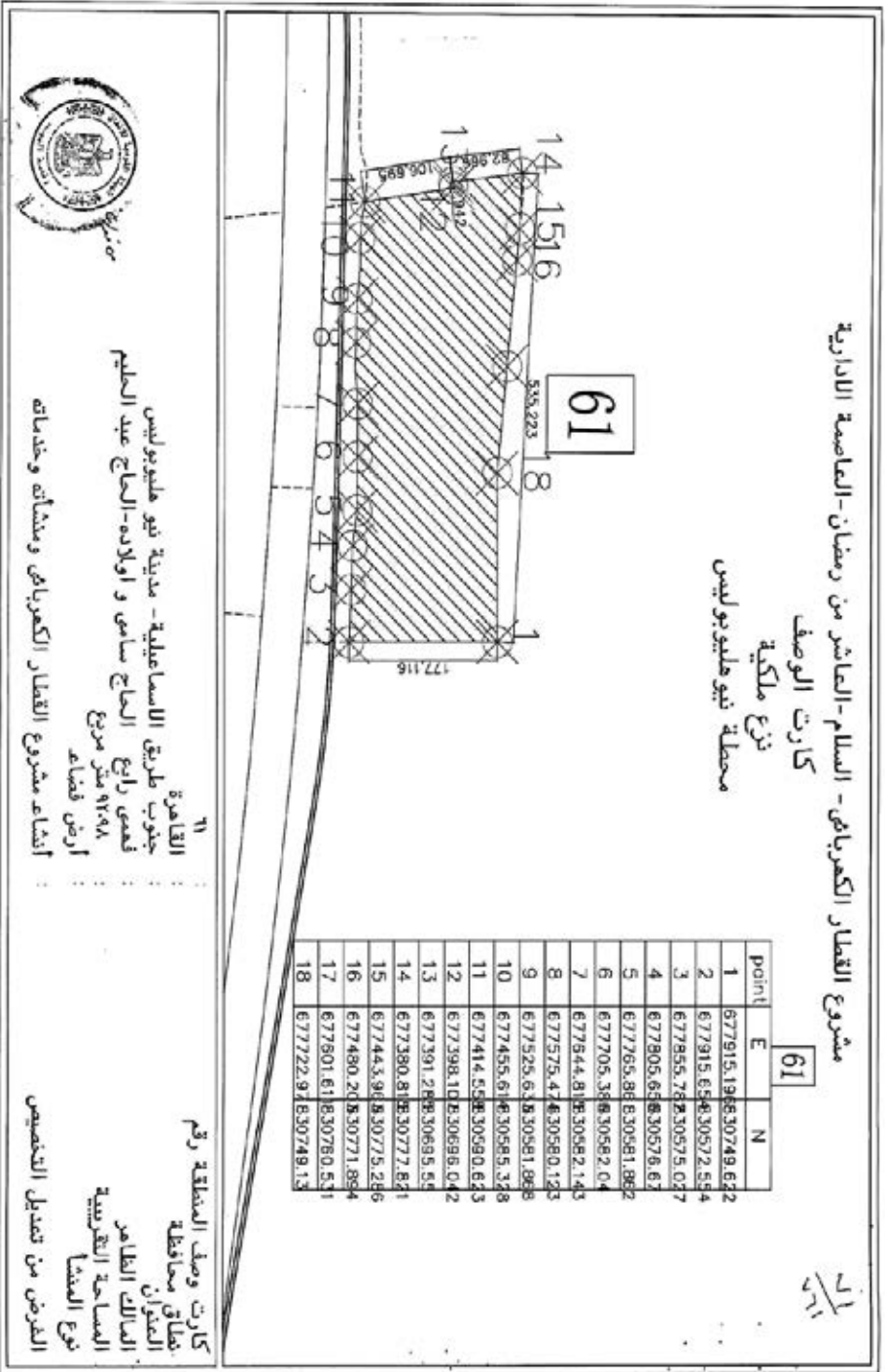
مناطق محافظة

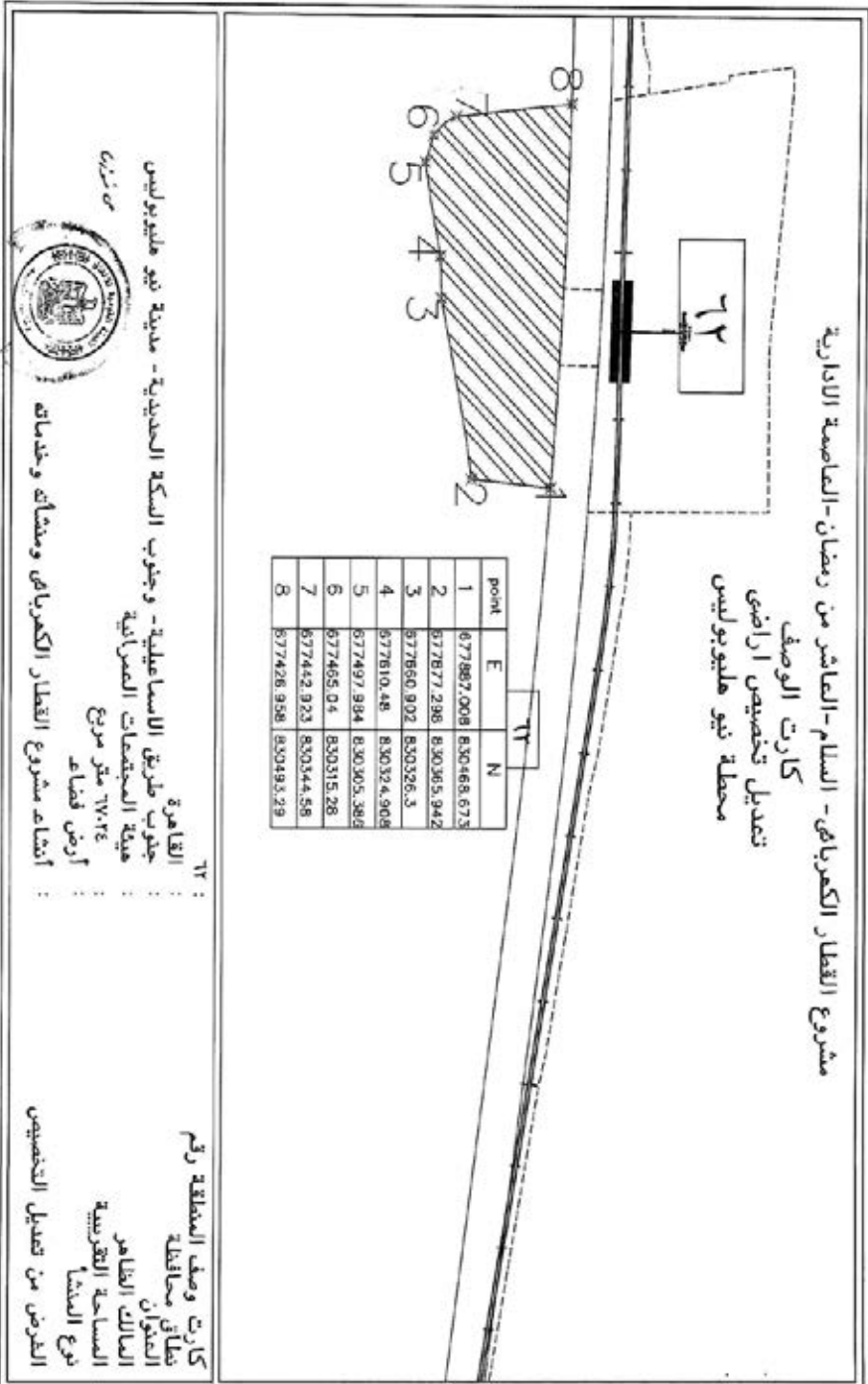
المنطقه

المساحة التقريبية

نوع المسماة

الغرض من تعديل التخصيص





مشروع اللقطار الكهربائي - السلام - العاشر من رمضان - العاصمة الادارية
 كارت الوصف
 تعديل تخصيص اراضي
 المسار بين نيوهايلوبليس و بدر

63

النقطه	E	N	النقطه	E	N
1	4277921.5	678430973.29	13	4278003.67	6784316.52
2	4277913.4	678430974.19	14	4278008.34	6784321.89
3	4277912.8	678430974.92	15	4278012.34	6784327.42
4	4277912.8	678430975.47	16	4278016.34	6784332.95
5	4277912.8	678430976.02	17	4278020.34	6784338.48
6	4277912.8	678430976.57	18	4278024.34	6784344.01
7	4277912.8	678430977.12	19	4278028.34	6784349.54
8	4277912.8	678430977.67	20	4278032.34	6784355.07
9	4277912.8	678430978.22	21	4278036.34	6784360.60
10	4277912.8	678430978.77	22	4278040.34	6784366.13
11	4277912.8	678430979.32	23	4278044.34	6784371.66
12	4277912.8	678430979.87	24	4278048.34	6784377.19
25	4277912.8	678430980.42	26	4278052.34	6784382.72
27	4277912.8	678430980.97	28	4278056.34	6784388.25
28	4277912.8	678430981.52	29	4278060.34	6784393.78
29	4277912.8	678430982.07	30	4278064.34	6784399.31
30	4277912.8	678430982.62	31	4278068.34	6784404.84
31	4277912.8	678430983.17	32	4278072.34	6784410.37
32	4277912.8	678430983.72	33	4278076.34	6784415.90
33	4277912.8	678430984.27	34	4278080.34	6784421.43
34	4277912.8	678430984.82	35	4278084.34	6784426.96
35	4277912.8	678430985.37	36	4278088.34	6784432.49
36	4277912.8	678430985.92	37	4278092.34	6784438.02
37	4277912.8	678430986.47	38	4278096.34	6784443.55
38	4277912.8	678430987.02	39	4278100.34	6784449.08
39	4277912.8	678430987.57	40	4278104.34	6784454.61
40	4277912.8	678430988.12	41	4278108.34	6784460.14
41	4277912.8	678430988.67	42	4278112.34	6784465.67
42	4277912.8	678430989.22	43	4278116.34	6784471.20
43	4277912.8	678430989.77	44	4278120.34	6784476.73
44	4277912.8	678430990.32	45	4278124.34	6784482.26
45	4277912.8	678430990.87	46	4278128.34	6784487.79
46	4277912.8	678430991.42	47	4278132.34	6784493.32
47	4277912.8	678430991.97	48	4278136.34	6784498.85
48	4277912.8	678430992.52	49	4278140.34	6784504.38
49	4277912.8	678430993.07	50	4278144.34	6784509.91
50	4277912.8	678430993.62	51	4278148.34	6784515.44
51	4277912.8	678430994.17	52	4278152.34	6784520.97
52	4277912.8	678430994.72	53	4278156.34	6784526.50
53	4277912.8	678430995.27	54	4278160.34	6784532.03
54	4277912.8	678430995.82	55	4278164.34	6784537.56
55	4277912.8	678430996.37	56	4278168.34	6784543.09
56	4277912.8	678430996.92	57	4278172.34	6784548.62
57	4277912.8	678430997.47	58	4278176.34	6784554.15
58	4277912.8	678430998.02	59	4278180.34	6784559.68
59	4277912.8	678430998.57	60	4278184.34	6784565.21
60	4277912.8	678430999.12	61	4278188.34	6784570.74
61	4277912.8	678430999.67	62	4278192.34	6784576.27
62	4277912.8	678431000.22	63	4278196.34	6784581.80
63	4277912.8	678431000.77	64	4278200.34	6784587.33
64	4277912.8	678431001.32	65	4278204.34	6784592.86
65	4277912.8	678431001.87	66	4278208.34	6784598.39
66	4277912.8	678431002.42	67	4278212.34	6784603.92
67	4277912.8	678431002.97	68	4278216.34	6784609.45
68	4277912.8	678431003.52	69	4278220.34	6784614.98
69	4277912.8	678431004.07	70	4278224.34	6784620.51
70	4277912.8	678431004.62	71	4278228.34	6784626.04
71	4277912.8	678431005.17	72	4278232.34	6784631.57
72	4277912.8	678431005.72	73	4278236.34	6784637.10
73	4277912.8	678431006.27	74	4278240.34	6784642.63
74	4277912.8	678431006.82	75	4278244.34	6784648.16
75	4277912.8	678431007.37	76	4278248.34	6784653.69
76	4277912.8	678431007.92	77	4278252.34	6784659.22
77	4277912.8	678431008.47	78	4278256.34	6784664.75
78	4277912.8	678431009.02	79	4278260.34	6784670.28
79	4277912.8	678431009.57	80	4278264.34	6784675.81
80	4277912.8	678431010.12	81	4278268.34	6784681.34
81	4277912.8	678431010.67	82	4278272.34	6784686.87
82	4277912.8	678431011.22	83	4278276.34	6784692.40
83	4277912.8	678431011.77	84	4278280.34	6784697.93
84	4277912.8	678431012.32	85	4278284.34	6784703.46
85	4277912.8	678431012.87	86	4278288.34	6784708.99
86	4277912.8	678431013.42	87	4278292.34	6784714.52
87	4277912.8	678431013.97	88	4278296.34	6784720.05
88	4277912.8	678431014.52	89	4278300.34	6784725.58
89	4277912.8	678431015.07	90	4278304.34	6784731.11
90	4277912.8	678431015.62	91	4278308.34	6784736.64
91	4277912.8	678431016.17	92	4278312.34	6784742.17
92	4277912.8	678431016.72	93	4278316.34	6784747.70
93	4277912.8	678431017.27	94	4278320.34	6784753.23
94	4277912.8	678431017.82	95	4278324.34	6784758.76
95	4277912.8	678431018.37	96	4278328.34	6784764.29
96	4277912.8	678431018.92	97	4278332.34	6784769.82
97	4277912.8	678431019.47	98	4278336.34	6784775.35
98	4277912.8	678431020.02	99	4278340.34	6784780.88
99	4277912.8	678431020.57	100	4278344.34	6784786.41

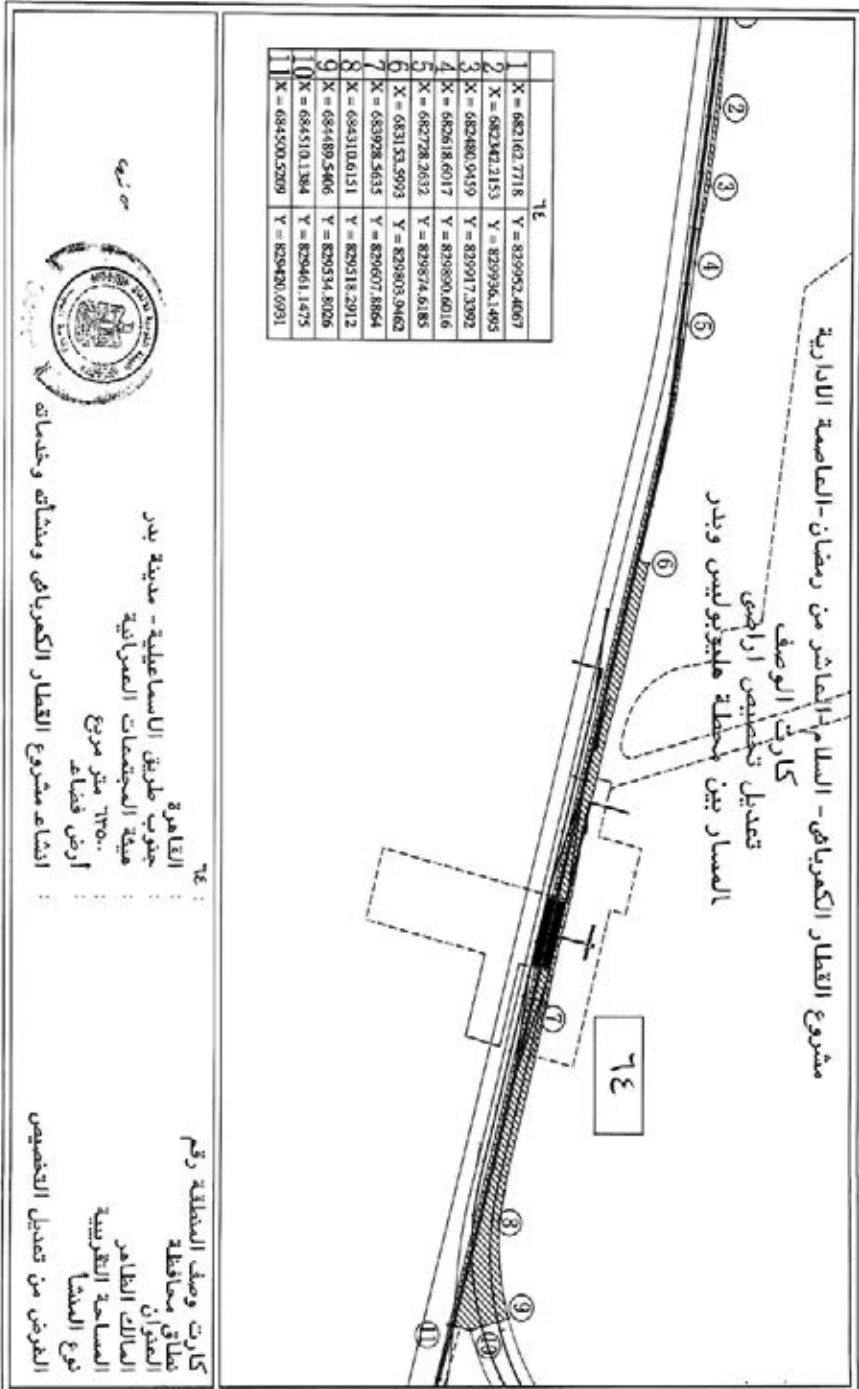
الطول التقريبي : ٣٨٠٠ متر
 العرض التقريبي : ١٠ متر
 مبنية

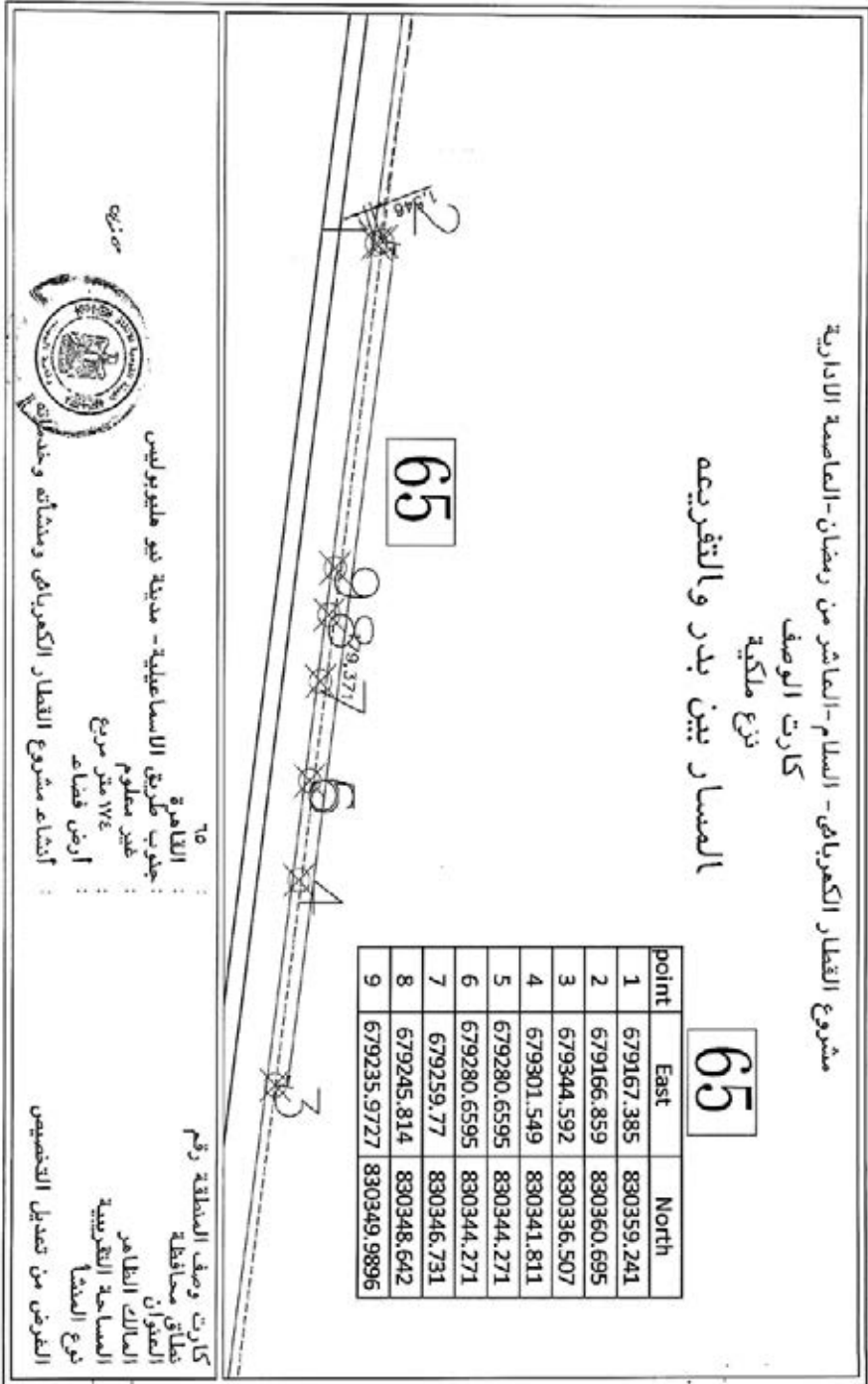


القاهرة
 جفوت طريق الازمالية - حرم السكة الحديدية القاهرة
 هيئة المجتمعات العمرانية
 ٣١٢٥٩ متر مربع
 أرض لطاقم
 إنشاء مشروع اللقطار الكهربائي ومشائه وخدماته

رقم المنطقة وصف المنطقة
 كارت وصف المنطقة
 نطاق محافظة
 العنوان
 المالك الطاهر
 المساحة التقريبية
 نوع المشا
 الغرض من تعديل التخصيص

١٥/٣





٢٥
٢٠٢٤

مشروع القطار الكهربائي - السلام - الساحل من رمضان - العاصمة الادارية

كارت الوصف
نوع ملكية
المسار بين بدر والتفريخ

66


66

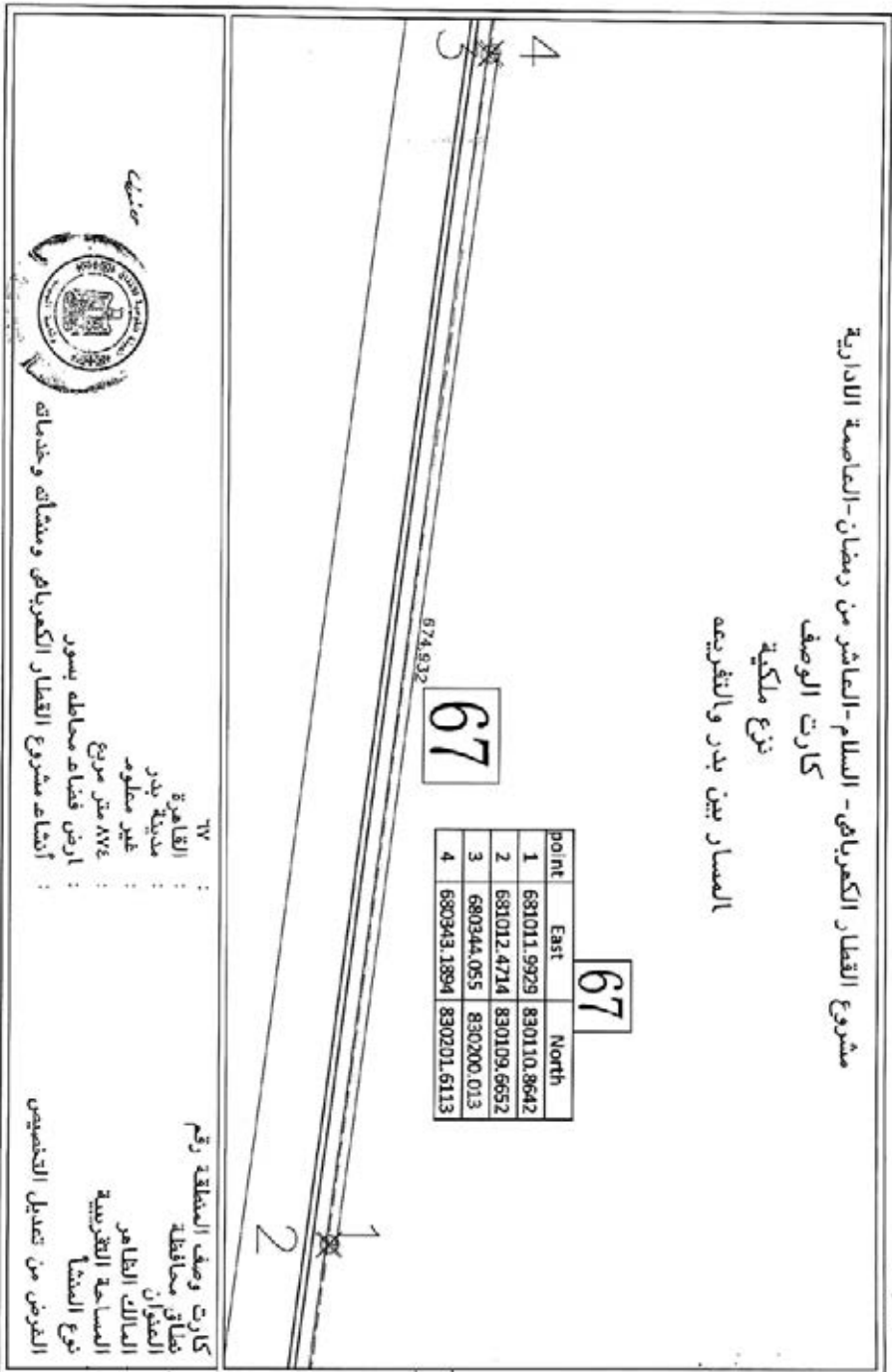
5 6 7 8 9 10 11 12 13 14 15 16

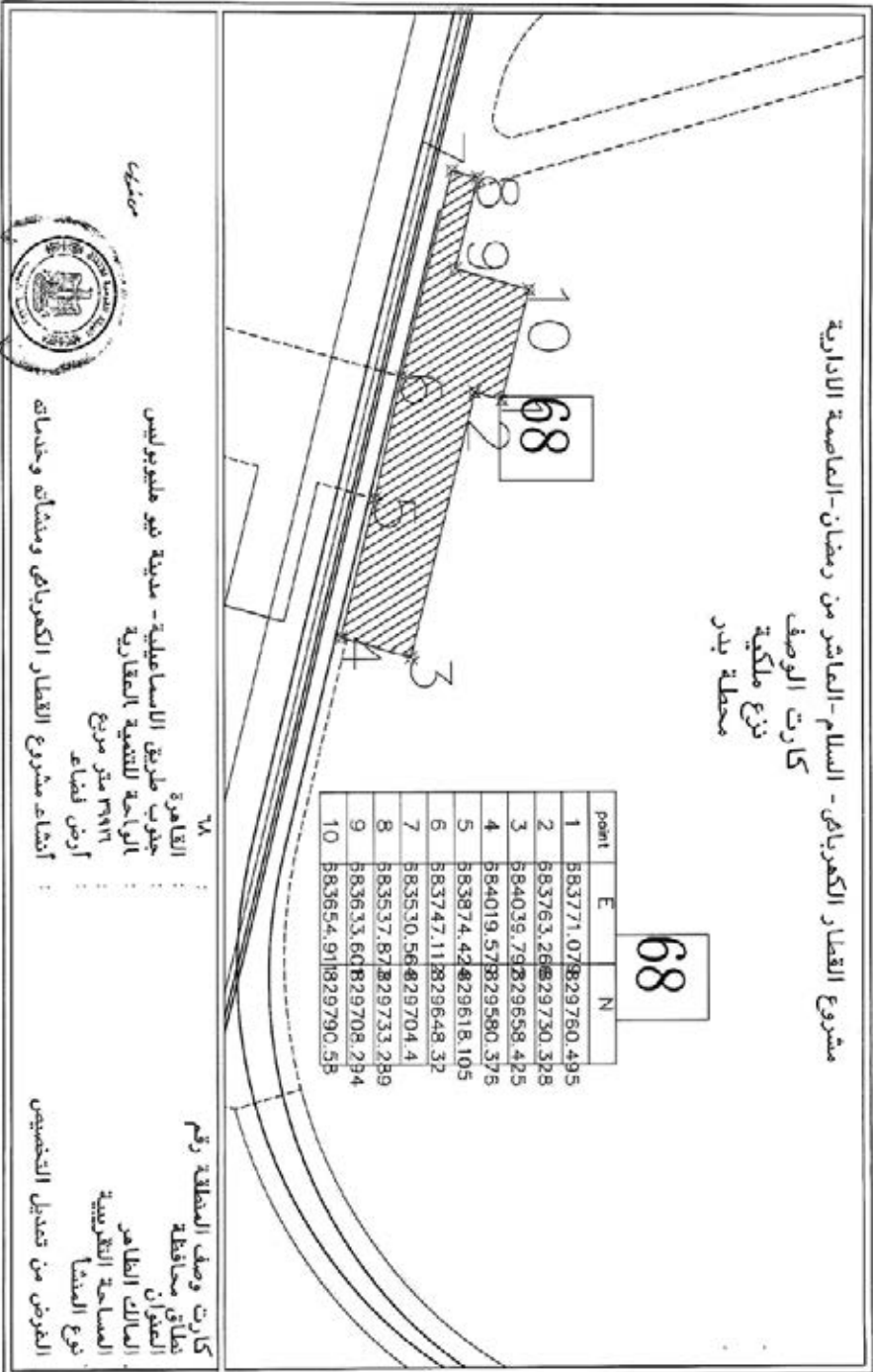
Point	E	N
1	67994.115	630254.895
2	67996.249	630254.278
3	67998.608	630253.139
4	68002.8376	630246.532
5	68004.947	630241.608
6	68009.262	630234.403
7	68022.214	630233.479
8	68040.468	630231.06
9	68046.32	630227.375
10	68021.076	630221.01
11	68023.294	630219.808
12	68024.394	630214.298
13	68027.704	630213.203
14	68032.202	630206.152
15	68034.199	630201.611
16	68034.401	630200.142
17		

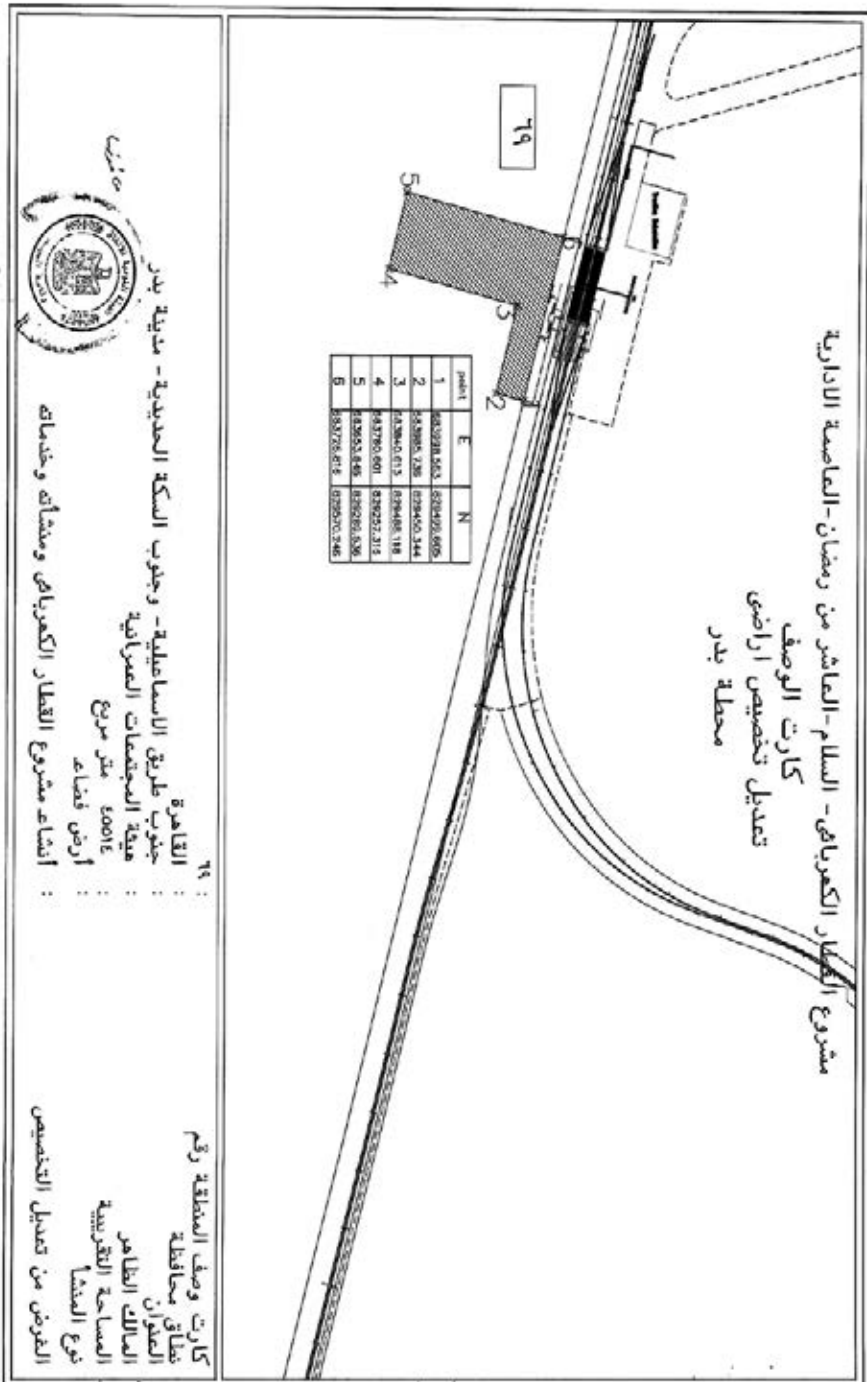
كارت وصف المنطقة رقم
مناطق محافظة
المحور
المالك الظاهر
المساحة التقريبية
نوع المشا
الغرض من تصديق التخصيص

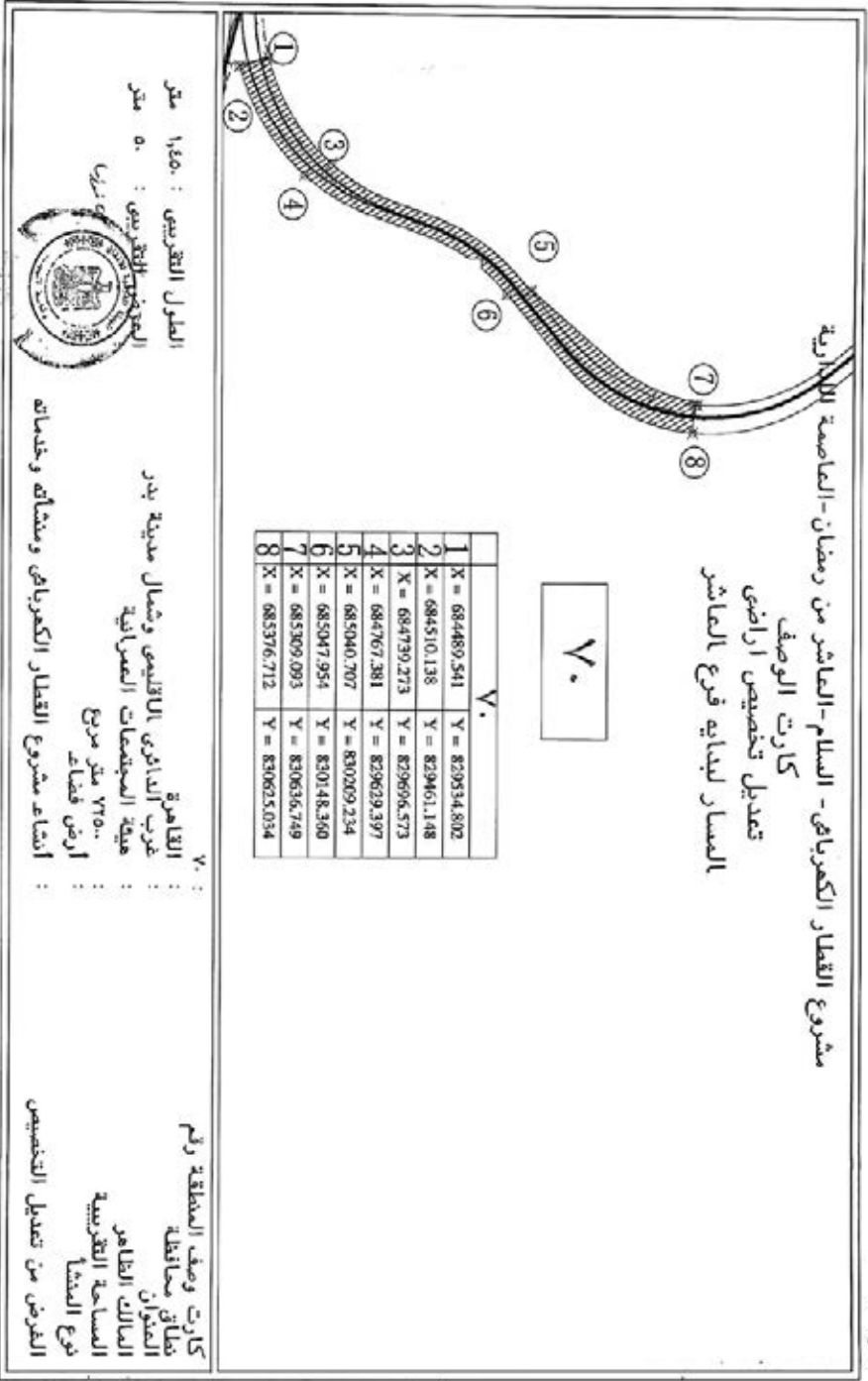
١١ : القاهرة
: مدينة بدر
: غير معلوم
: ٥٣٤ متر مربع
: أرض قضاة
: إنشاء مشروع

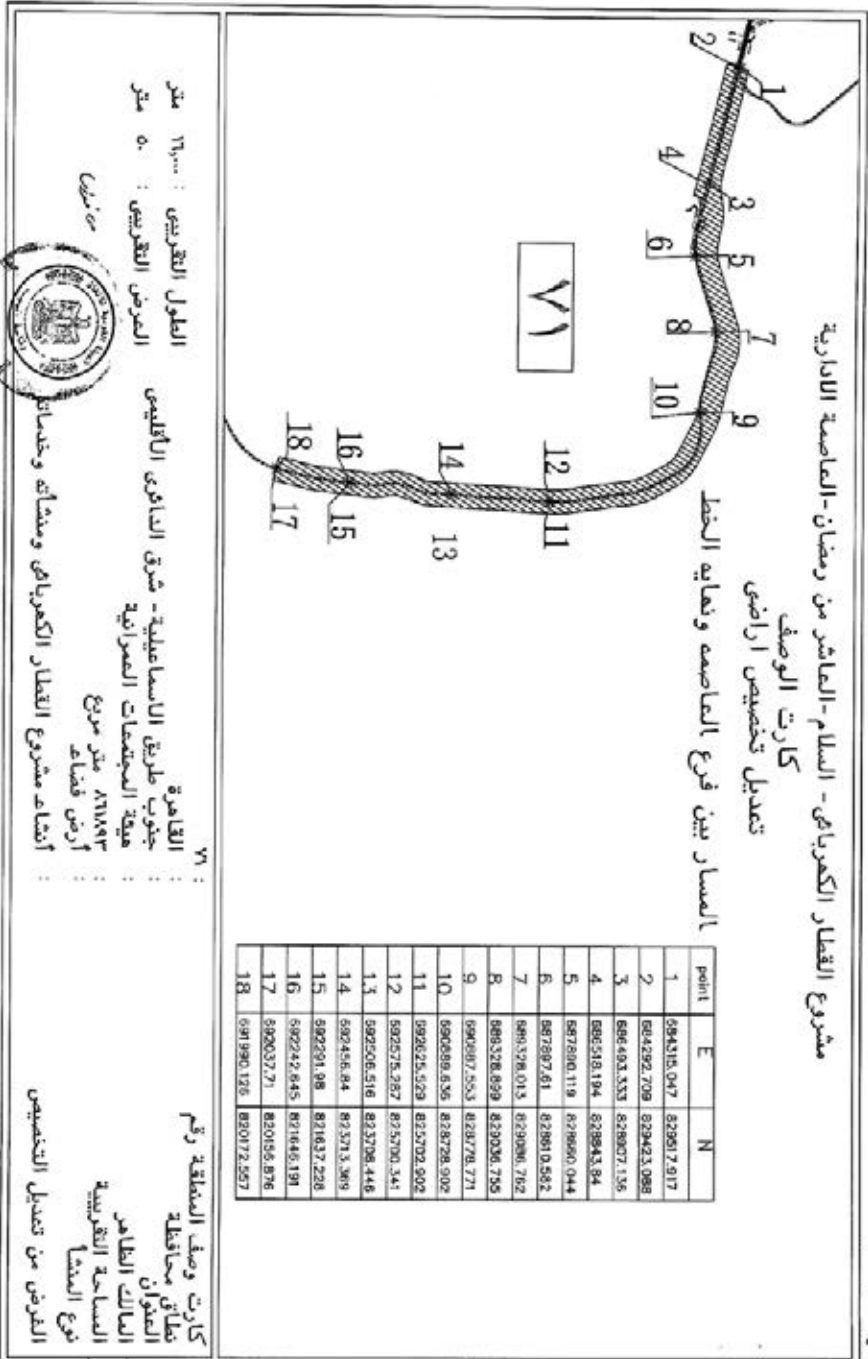




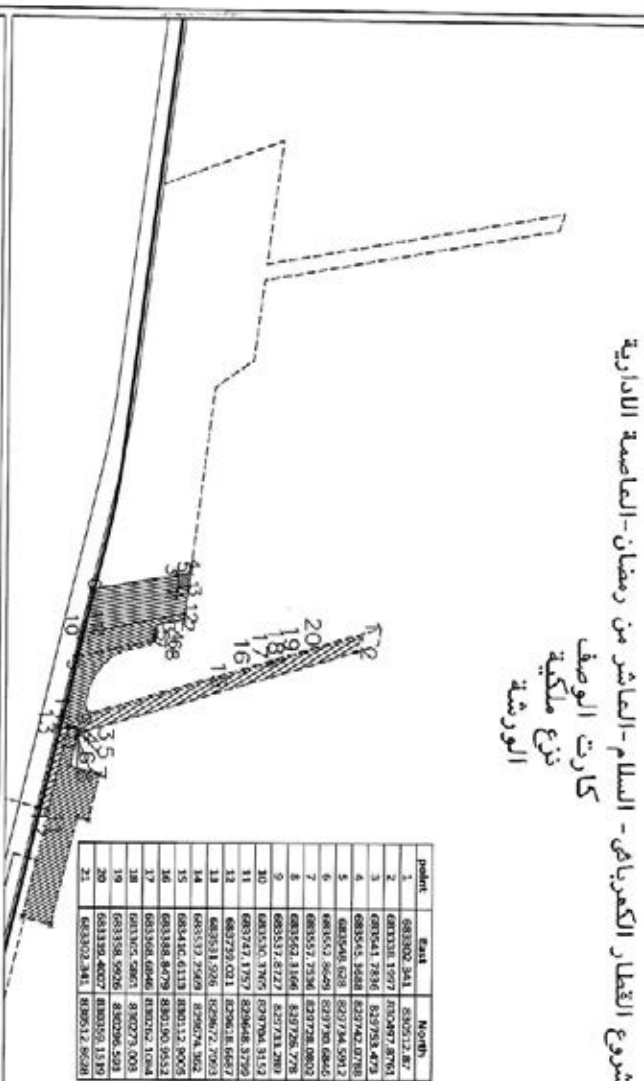








مشروع القطار الكهربائي - السلام - العاشر من رمضان - العاصمة الإدارية
 كارت الوصف
 نوع ملكية
 الورشة

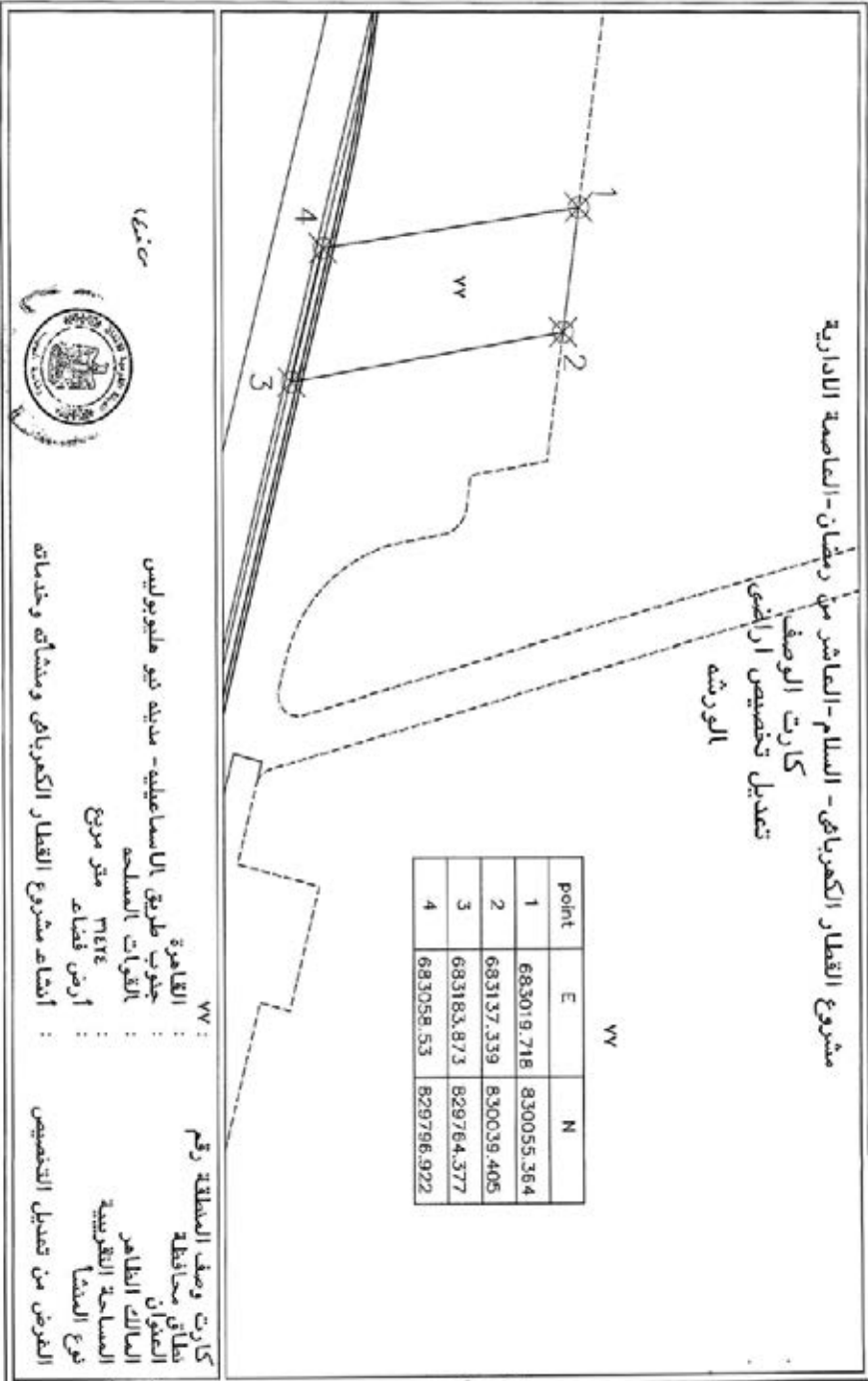


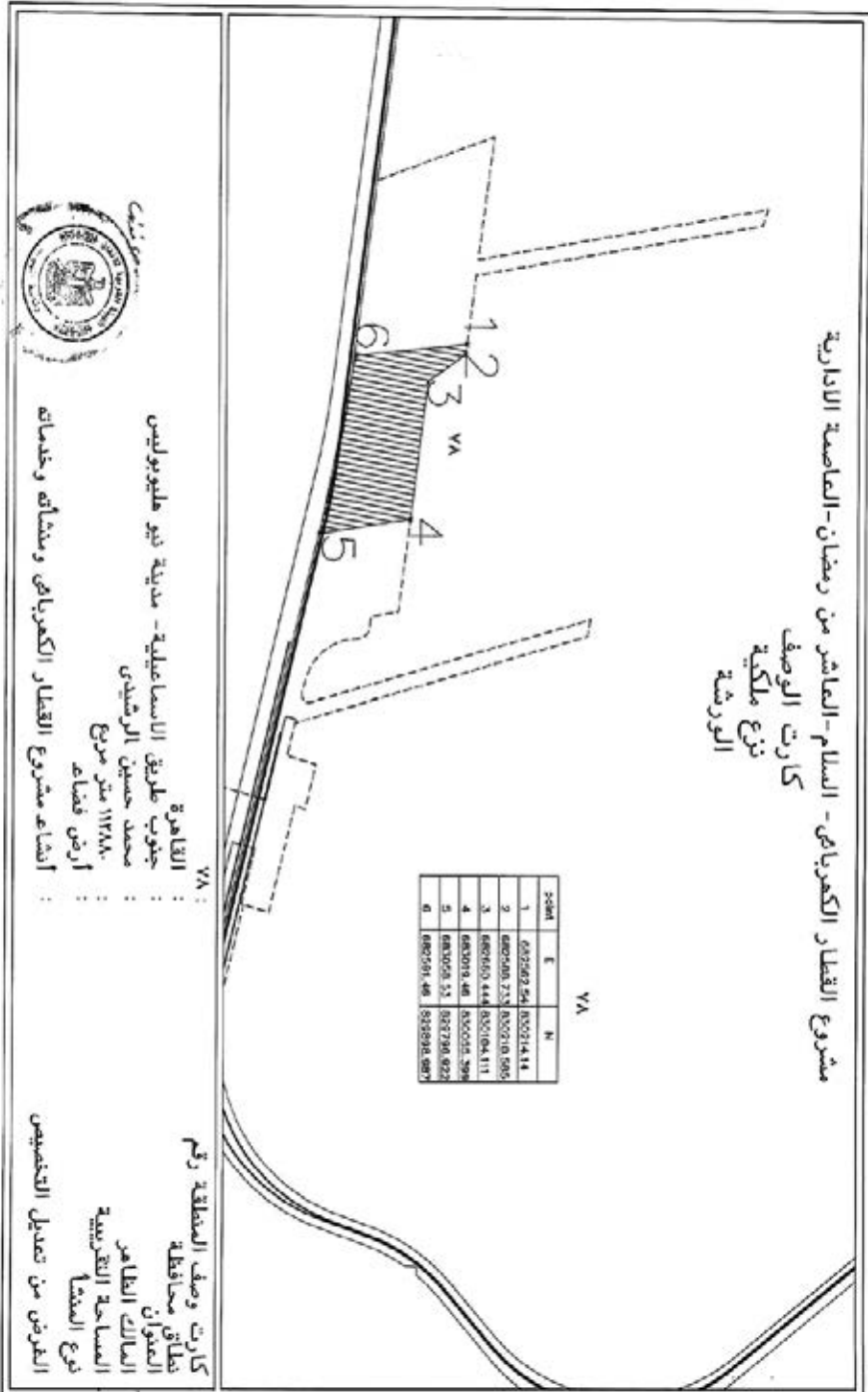
٧٣ ٧٣ ٧٤ ٧٤ ٧٦ ٧٦ ٧٧ ٧٧ :
 : القاهرة
 : مدينة بنجر
 : ابراهيم للتعمية المتكاملة ابراهيم محمد المعنى بيرج هجيرات محمد يحيى الدير
 : نيل عبد العزيز تمام
 : ١٩٧٠ متر مربع
 : حسب الاستقارة ١٥٥ لسنة ١٩٩٧ و تجربتها
 : اشياء مشروع القطار الكهربائي ومنشأته وخدماته
 : س/زهة



كارت وصف المنطقة رقم
 نطاق محافظة
 القطاع
 المالك الظاهر
 المساحة الترابية
 نوع المنشأ
 الغرض من تعديل التصنيف

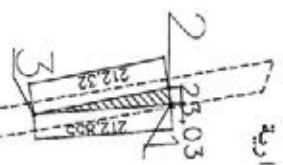
رقم	وصف	رقم	وصف
1	مبنى	1	مبنى
2	مبنى	2	مبنى
3	مبنى	3	مبنى
4	مبنى	4	مبنى
5	مبنى	5	مبنى
6	مبنى	6	مبنى
7	مبنى	7	مبنى
8	مبنى	8	مبنى
9	مبنى	9	مبنى
10	مبنى	10	مبنى
11	مبنى	11	مبنى
12	مبنى	12	مبنى
13	مبنى	13	مبنى
14	مبنى	14	مبنى
15	مبنى	15	مبنى
16	مبنى	16	مبنى
17	مبنى	17	مبنى
18	مبنى	18	مبنى
19	مبنى	19	مبنى
20	مبنى	20	مبنى
21	مبنى	21	مبنى





مشروع القطار الكهربائي - السلام - العاشر من رمضان - العاصمة الإدارية

كارت الوصف
نوع ملكية
الورشة



point	East	North
1	682264.577	830906.12
2	682241.736	830902.797
3	682281.212	830693.916

٧٨

٧٩

القاهرة

جنوب طريق الاسباطيلية - مدينة نيو هليوبوليس

خاتك مختار محطوط اباطلة

١٥٠٠ متر مربع

أرض قنصاه

إنشاء مشروع القطار الكهربائي ومشاته وخدماته

كارت وصف المنطقة رقم


قطاع محافظة

الضواحي الظاهر

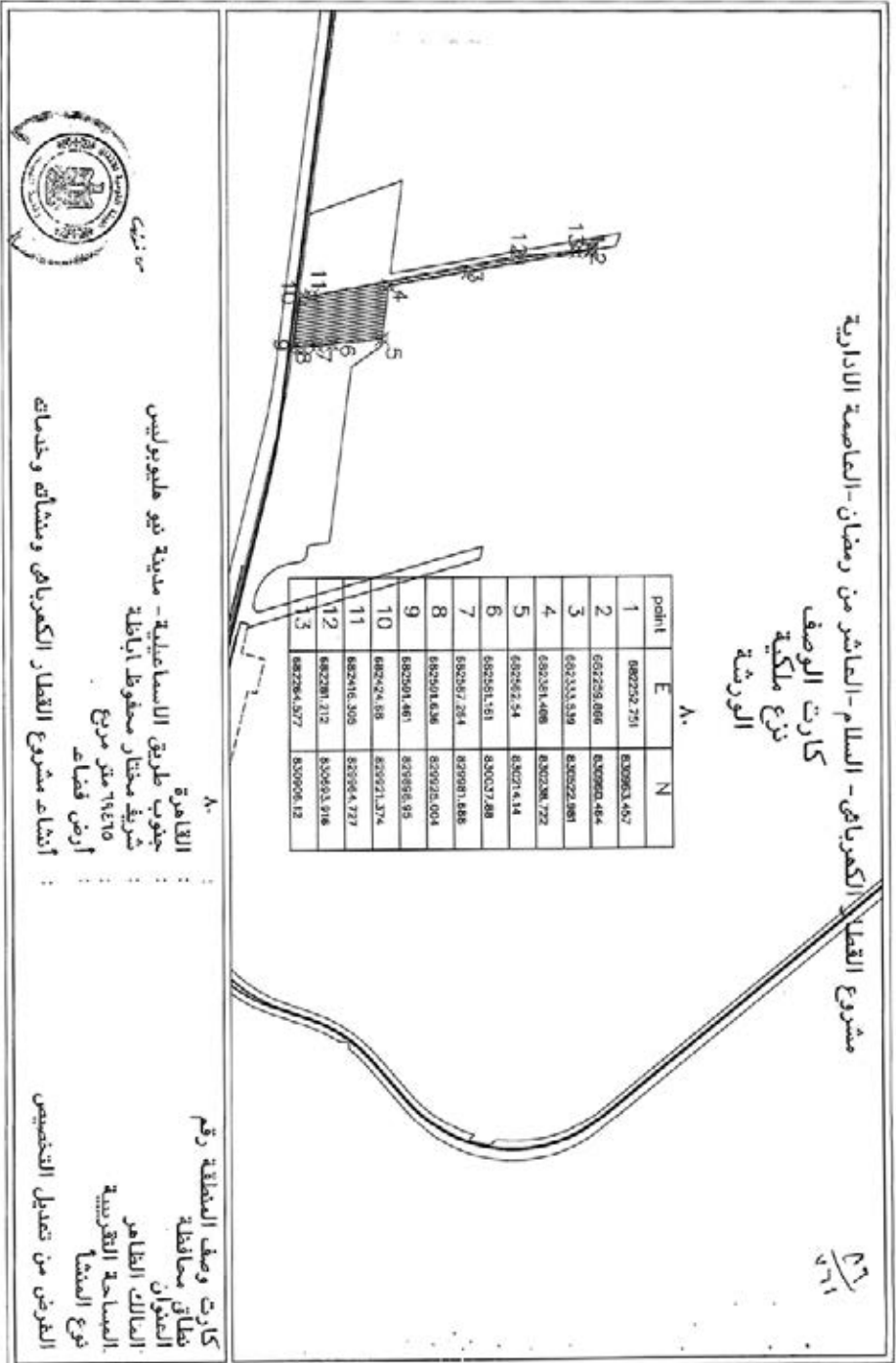
المساحة التقريبية

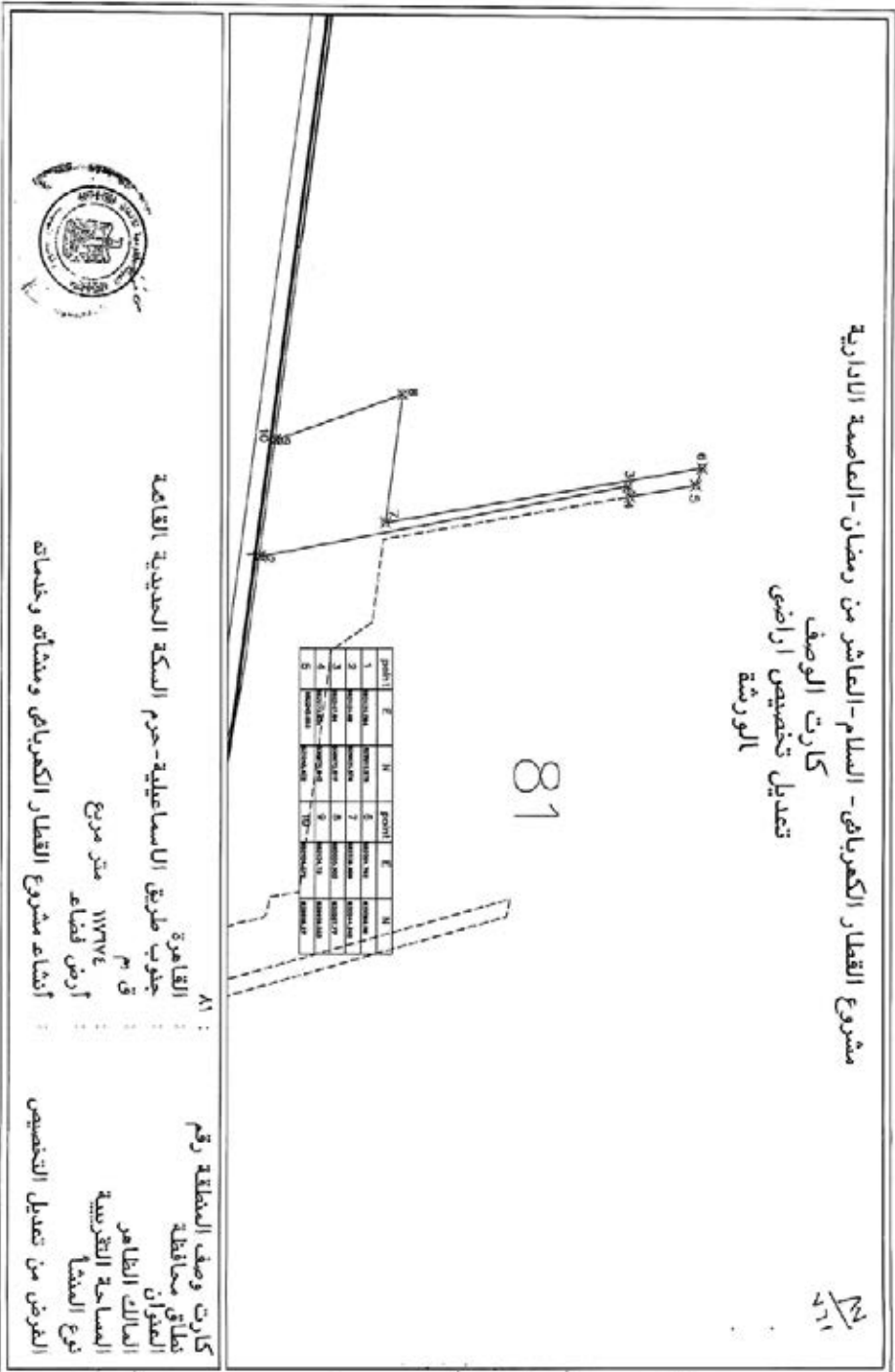
نوع المنشأ

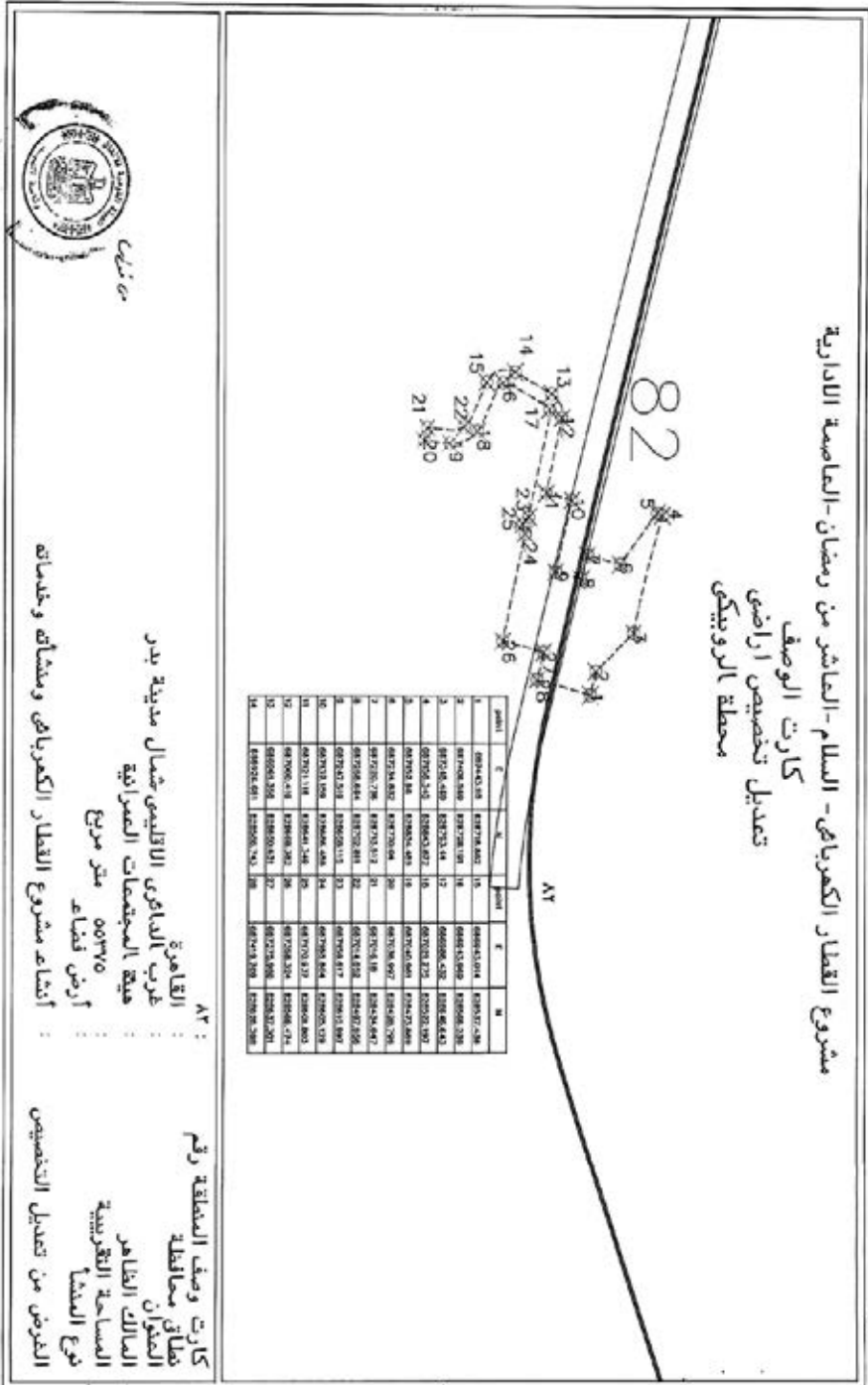
الغرض من تعديل التخصيص



مديرة

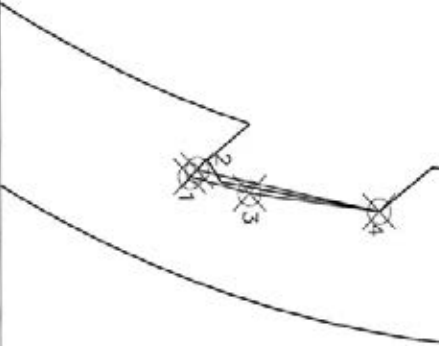






مشروع القطار الكهربائي - السلام - العاشر من رمضان - العاصمة الإدارية

كارت الوصف
نوع ملكية
كوبرى جنيقية



point	E	N
1	685309.409	830502.536
2	685306.906	830505.61
3	685316.039	830528.225
4	685323.404	830594.391


A٣

القاهرة
تقاطع طريق جنيقا مع الساعري القلبي
هاض سمير ونبس
٢١٢,٩٤ متر مربع
منزل

أ٣ :
: إنشاء مشروع القطار الكهربائي ومشائه وخدماته

كارت وصف المنطقة رقم
نطاق محافظة
الصفوان
المسالك الطابع
المساحة الترحيبية
نوع المشا

العرض من تعديل التخصيص



٢٠٢٤
١١/٣

مشروع القطار الكهربائى - السلام - المعاش من رمضان - العاصمة الادارية

كارت الوصف
نوع ملكية
كوبرى جنيطة

84


point	E	N
1	685200.885	830346.45
2	685213.505	830346.459
3	685209.219	830372.744
4	685196.875	830357.092

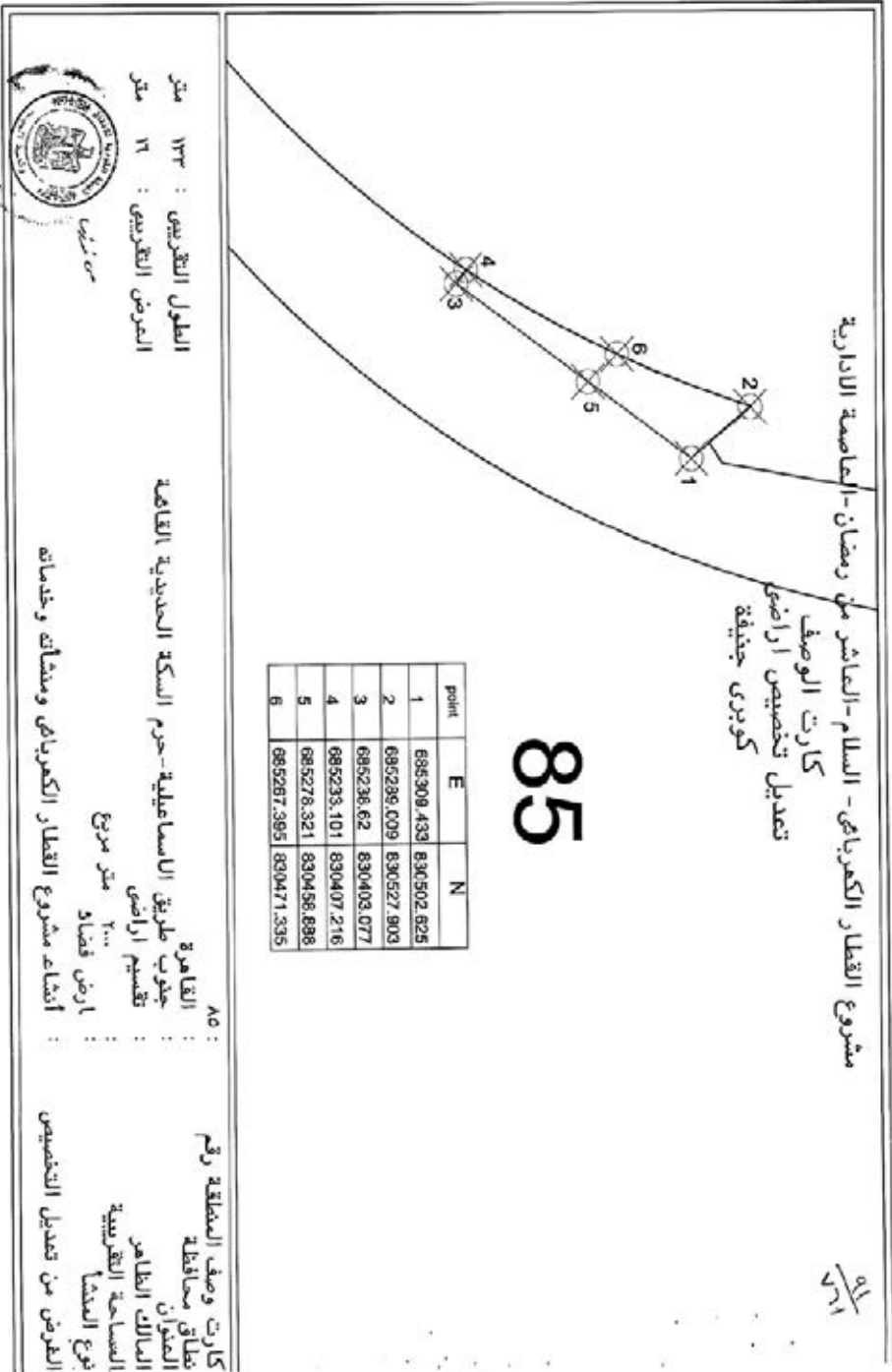
٨٤ :

- القاهرة
- تقاطع طريق جنيطة مع الدائرى الاول
- محدد قاصى حسيب
- ٣٣٩٤ متر مربع
- ارض قضاء محافظة ببور من الحجر
- انشاء مشروع القطار الكهربائى ومشائه وخدماته

كارت وصف المنطقة رقم

- نطاق محافظة
- الصفوان
- السالك الطاهر
- المساحة التقريبية
- نوع المشاة
- الطرض من تعديل التخصيص





مشروع القطار الكهربائي - السلام - العاشر من رمضان - العاصمة الادارية

تعديل تخصيص اراضي محطة بدر الجديدة

كارت الوصف

8866

point	E	N	point	E	N
1	692889.1518295714	822.27	8928984.5688935718	97	
2	692892.838825716	598.95	692914.898825716	3.01	
3	692810.738825716	944.9	692902.988825716	3.36	
4	692999.31	693325.2770	692801.188	825402.529	
5	692865.83	825321.3171	692497.07	892833.37	
6	692877.258825716	977.92	692859.238825716	327.66	
13	692970.658825716	333			

القاهرة
غرب الدائري الاقليمي شمال مدينة بدر
هيئة المجتمعات العمرانية
TMAO,00 متر مربع
ارض فضاء
انشاء مشروع القطار الكهربائي ومشائه وخدماته

كارت وصف المنطقة ورقم
قطاع محافظة
المحاور الظاهر
المالك الظاهر
المساحة التقديرية
نوع المشاء
الغرض من تعديل التخصيص

٥/٢




مشروع القطار الكهربائي - السلام - العاشر من رمضان - العاصمة الادارية

كارت الوصف
تعديل تخصيص اراضي
الجراجات

87

point	E	N
1	692441.744825333.183	
2	692448.883825399.199	
3	692454.66 825492.697	
4	692395.185825496.242	
5	692385.674825336.524	



٥٢/٥٢١

٨٧ :

القاهرة :

غرب الدائري الاقليمي شمال مدينة بدر :

موقع المحطات الصمراية :

٣٨٦٥,١٥ متر مربع :

ارض فضاء :

انشاء مشروع القطار الكهربائي ومنشأته وخدماته :

رقم المنطقة رقم :

وصف المنطقة :

كارت وصف المنطقة :

مناطق محاذية :


السمون الطاهر :

المساحة التقريبية :

نوع المنشأ :

الغرض من تعديل التخصيص :

صمراية



مشروع القطار الكهربائي - السلام - العاشر من رمضان - العاصمة الإدارية
 كارت الوصف
 تعديل تخصيص اراضى
 المسار بين فرع العاصمة ونهاية الخط

89

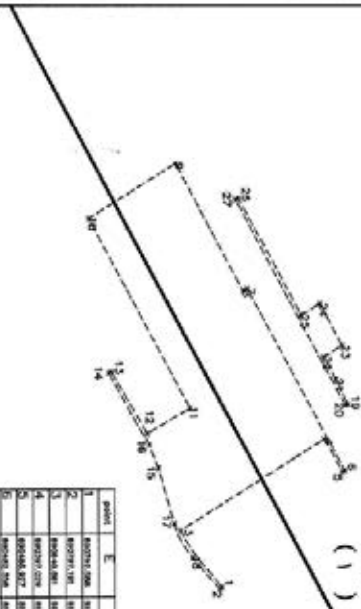
رقم	وصف	رقم	وصف	رقم	وصف	رقم	وصف
1	مبنى	1	مبنى	1	مبنى	1	مبنى
2	مبنى	2	مبنى	2	مبنى	2	مبنى
3	مبنى	3	مبنى	3	مبنى	3	مبنى
4	مبنى	4	مبنى	4	مبنى	4	مبنى
5	مبنى	5	مبنى	5	مبنى	5	مبنى
6	مبنى	6	مبنى	6	مبنى	6	مبنى
7	مبنى	7	مبنى	7	مبنى	7	مبنى
8	مبنى	8	مبنى	8	مبنى	8	مبنى
9	مبنى	9	مبنى	9	مبنى	9	مبنى
10	مبنى	10	مبنى	10	مبنى	10	مبنى
11	مبنى	11	مبنى	11	مبنى	11	مبنى
12	مبنى	12	مبنى	12	مبنى	12	مبنى
13	مبنى	13	مبنى	13	مبنى	13	مبنى
14	مبنى	14	مبنى	14	مبنى	14	مبنى
15	مبنى	15	مبنى	15	مبنى	15	مبنى
16	مبنى	16	مبنى	16	مبنى	16	مبنى
17	مبنى	17	مبنى	17	مبنى	17	مبنى
18	مبنى	18	مبنى	18	مبنى	18	مبنى
19	مبنى	19	مبنى	19	مبنى	19	مبنى
20	مبنى	20	مبنى	20	مبنى	20	مبنى
21	مبنى	21	مبنى	21	مبنى	21	مبنى
22	مبنى	22	مبنى	22	مبنى	22	مبنى
23	مبنى	23	مبنى	23	مبنى	23	مبنى
24	مبنى	24	مبنى	24	مبنى	24	مبنى
25	مبنى	25	مبنى	25	مبنى	25	مبنى
26	مبنى	26	مبنى	26	مبنى	26	مبنى
27	مبنى	27	مبنى	27	مبنى	27	مبنى
28	مبنى	28	مبنى	28	مبنى	28	مبنى
29	مبنى	29	مبنى	29	مبنى	29	مبنى
30	مبنى	30	مبنى	30	مبنى	30	مبنى
31	مبنى	31	مبنى	31	مبنى	31	مبنى
32	مبنى	32	مبنى	32	مبنى	32	مبنى
33	مبنى	33	مبنى	33	مبنى	33	مبنى
34	مبنى	34	مبنى	34	مبنى	34	مبنى
35	مبنى	35	مبنى	35	مبنى	35	مبنى
36	مبنى	36	مبنى	36	مبنى	36	مبنى
37	مبنى	37	مبنى	37	مبنى	37	مبنى
38	مبنى	38	مبنى	38	مبنى	38	مبنى
39	مبنى	39	مبنى	39	مبنى	39	مبنى
40	مبنى	40	مبنى	40	مبنى	40	مبنى
41	مبنى	41	مبنى	41	مبنى	41	مبنى
42	مبنى	42	مبنى	42	مبنى	42	مبنى
43	مبنى	43	مبنى	43	مبنى	43	مبنى
44	مبنى	44	مبنى	44	مبنى	44	مبنى
45	مبنى	45	مبنى	45	مبنى	45	مبنى
46	مبنى	46	مبنى	46	مبنى	46	مبنى
47	مبنى	47	مبنى	47	مبنى	47	مبنى
48	مبنى	48	مبنى	48	مبنى	48	مبنى
49	مبنى	49	مبنى	49	مبنى	49	مبنى
50	مبنى	50	مبنى	50	مبنى	50	مبنى
51	مبنى	51	مبنى	51	مبنى	51	مبنى
52	مبنى	52	مبنى	52	مبنى	52	مبنى
53	مبنى	53	مبنى	53	مبنى	53	مبنى
54	مبنى	54	مبنى	54	مبنى	54	مبنى
55	مبنى	55	مبنى	55	مبنى	55	مبنى
56	مبنى	56	مبنى	56	مبنى	56	مبنى
57	مبنى	57	مبنى	57	مبنى	57	مبنى
58	مبنى	58	مبنى	58	مبنى	58	مبنى
59	مبنى	59	مبنى	59	مبنى	59	مبنى
60	مبنى	60	مبنى	60	مبنى	60	مبنى
61	مبنى	61	مبنى	61	مبنى	61	مبنى
62	مبنى	62	مبنى	62	مبنى	62	مبنى
63	مبنى	63	مبنى	63	مبنى	63	مبنى
64	مبنى	64	مبنى	64	مبنى	64	مبنى
65	مبنى	65	مبنى	65	مبنى	65	مبنى
66	مبنى	66	مبنى	66	مبنى	66	مبنى
67	مبنى	67	مبنى	67	مبنى	67	مبنى
68	مبنى	68	مبنى	68	مبنى	68	مبنى
69	مبنى	69	مبنى	69	مبنى	69	مبنى
70	مبنى	70	مبنى	70	مبنى	70	مبنى
71	مبنى	71	مبنى	71	مبنى	71	مبنى
72	مبنى	72	مبنى	72	مبنى	72	مبنى
73	مبنى	73	مبنى	73	مبنى	73	مبنى
74	مبنى	74	مبنى	74	مبنى	74	مبنى
75	مبنى	75	مبنى	75	مبنى	75	مبنى
76	مبنى	76	مبنى	76	مبنى	76	مبنى
77	مبنى	77	مبنى	77	مبنى	77	مبنى
78	مبنى	78	مبنى	78	مبنى	78	مبنى
79	مبنى	79	مبنى	79	مبنى	79	مبنى
80	مبنى	80	مبنى	80	مبنى	80	مبنى
81	مبنى	81	مبنى	81	مبنى	81	مبنى
82	مبنى	82	مبنى	82	مبنى	82	مبنى
83	مبنى	83	مبنى	83	مبنى	83	مبنى
84	مبنى	84	مبنى	84	مبنى	84	مبنى
85	مبنى	85	مبنى	85	مبنى	85	مبنى
86	مبنى	86	مبنى	86	مبنى	86	مبنى
87	مبنى	87	مبنى	87	مبنى	87	مبنى
88	مبنى	88	مبنى	88	مبنى	88	مبنى
89	مبنى	89	مبنى	89	مبنى	89	مبنى
90	مبنى	90	مبنى	90	مبنى	90	مبنى
91	مبنى	91	مبنى	91	مبنى	91	مبنى
92	مبنى	92	مبنى	92	مبنى	92	مبنى
93	مبنى	93	مبنى	93	مبنى	93	مبنى
94	مبنى	94	مبنى	94	مبنى	94	مبنى
95	مبنى	95	مبنى	95	مبنى	95	مبنى
96	مبنى	96	مبنى	96	مبنى	96	مبنى
97	مبنى	97	مبنى	97	مبنى	97	مبنى
98	مبنى	98	مبنى	98	مبنى	98	مبنى
99	مبنى	99	مبنى	99	مبنى	99	مبنى
100	مبنى	100	مبنى	100	مبنى	100	مبنى

الطول التقريبي : ١٣٠٠٠ كم
 القاهرة
 غرب الدقاوى القليبي شمال مدينة بدر
 شركة العاصمة الادارية
 ٣٣٥٩٣١ متر مربع
 ارض قصبات
 اتمام مشروع القطار الكهربائي ومبانيه وخدماته

٨٩ :
 كارت وصف المنطقة رقم
 نطاق محافظة
 العنوان
 المسالك الظاهر
 المساحة التقريبية
 نوع المشا
 الغرض من تعديل التخصيص

٥٤
 ٢/٢١

مشروع القطار الكهربائي - السلام - العاشر من رمضان - العاصمة الإدارية
تعديل تخصيص أراضي
محطة العاصمة الإدارية (١)
كروت الوصف




point	E	N	point	E	N
1	499731.006	519624.203	14	499727.448	497824.581
2	499731.106	498624.907	15	499624.326	497824.581
3	499624.406	497824.804	16	499624.813	497824.581
4	499624.076	497824.904	17	499624.406	497824.804
5	499624.877	499724.274	18	499734.077	497824.804
6	499624.806	499624.873	19	499734.077	497824.804
7	499624.513	499724.506	20	499734.077	497824.804
8	499624.513	499724.506	21	499724.077	497824.804
9	499624.327	499724.804	22	499624.806	497824.804
10	499624.877	499724.463	23	499624.806	497824.804
11	499624.473	499624.326	24	499624.806	499624.326
12	499624.326	499624.473	25	499624.806	499624.326
13	499624.326	499624.326	26	499724.326	499624.806
14	499724.326	499624.326	27	499724.326	499624.806

90

٩٠ :
 : القاهرة
 : غرب الدائري الاقليمي شمال مدينة بدر
 : شركة العاصمة الادارية
 : ٣٣٤٤٩ متر مربع
 : ارض قصاص
 : اشاء مشروع القطار الكهربائي ومنشأته وخدماته

رقم وصف المنطقة رقم
 : كارت وصف المنطقة
 : نطاق محافظة
 : العنوان
 : المسالك الظاهر
 : المساحة التقديرية
 : نوع المنشأ
 : الغرض من تعديل التخصيص

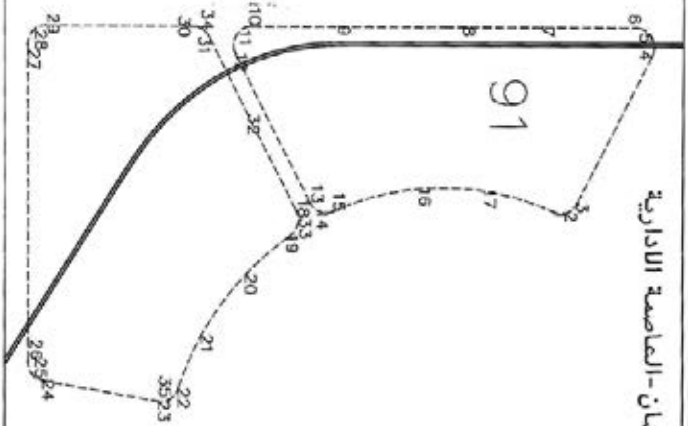
المطلوب التقريبي : ٨٩٠ متر
 العرض التقريبي : ٥٠٠ متر
 صحتي



٥/٣/٢٤

مشروع القطار الكهربائي - السلام - العاشر من رمضان - العاصمة الادارية
 كارت الوصف
 تعديل تخصيص اراضي
 العاصمة الادارية (٩)

٥٦
 ٧١١



point	E	N	point	E	N
1	20.0000	20.0000	18	20.0000	20.0000
2	20.0000	20.0000	19	20.0000	20.0000
3	20.0000	20.0000	20	20.0000	20.0000
4	20.0000	20.0000	21	20.0000	20.0000
5	20.0000	20.0000	22	20.0000	20.0000
6	20.0000	20.0000	23	20.0000	20.0000
7	20.0000	20.0000	24	20.0000	20.0000
8	20.0000	20.0000	25	20.0000	20.0000
9	20.0000	20.0000	26	20.0000	20.0000
10	20.0000	20.0000	27	20.0000	20.0000
11	20.0000	20.0000	28	20.0000	20.0000
12	20.0000	20.0000	29	20.0000	20.0000
13	20.0000	20.0000	30	20.0000	20.0000
14	20.0000	20.0000	31	20.0000	20.0000
15	20.0000	20.0000	32	20.0000	20.0000
16	20.0000	20.0000	33	20.0000	20.0000
17	20.0000	20.0000	34	20.0000	20.0000
18	20.0000	20.0000	35	20.0000	20.0000

الطول التقريبي : ٩١ متر
 العرض التقريبي : ٤٥ متر
 ملاحظات

٩١ :
 القاهرة
 شرق الدائري القلبي
 شركة العاصمة الادارية
 ٢٥٧٢٣١ متر مربع
 أرض قضاء
 إنشاء مشروع القطار الكهربائي ومشآت وخدماته

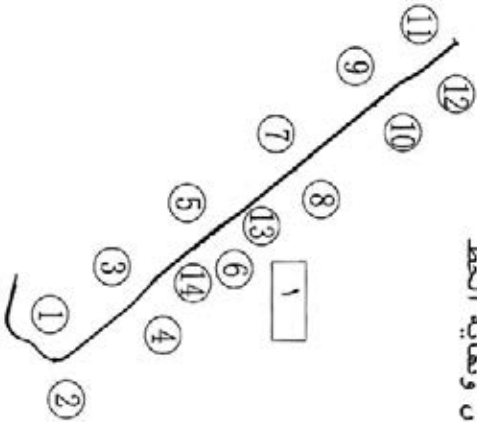
كارت وصف المنطقة رقم
 نطاق محافظة
 العنوان
 المالك الظاهر
 المساحة التقريبية
 نوع الممتلكات
 الغرض من تعديل التخصيص

مشروع القطار الكهربائي - السلام - الماشر من رمضان - العاصمة الادارية

كارت الوصف

تعديل تخصيص اراضي
المسار بين بداية فرع الماشر من رمضان ونهاية الخط

٥/١١



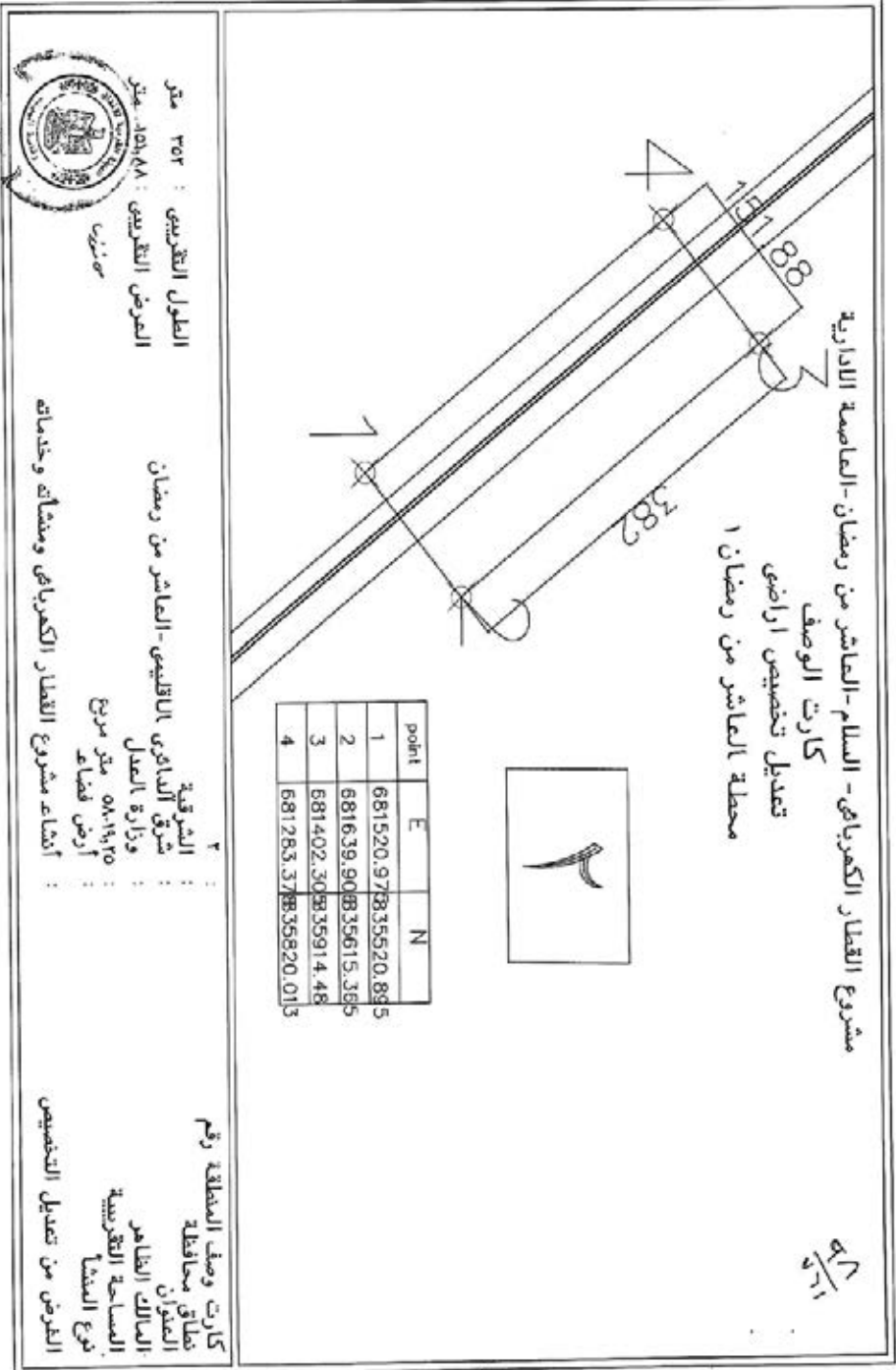
1	X = 685309.693	Y = 810656.749
2	X = 685376.712	Y = 810625.094
3	X = 685418.2103	Y = 813086.4578
4	X = 685483.2920	Y = 813089.7317
5	X = 682299.4283	Y = 834463.1222
6	X = 682355.9777	Y = 834494.1155
7	X = 680835.9635	Y = 835636.4620
8	X = 680870.4431	Y = 836473.5884
9	X = 679295.2104	Y = 838376.1627
10	X = 679330.7880	Y = 838411.7612
11	X = 677892.105	Y = 840355.3462
12	X = 682183.136	Y = 834729.628
13	X = 682747.567	Y = 834025.754

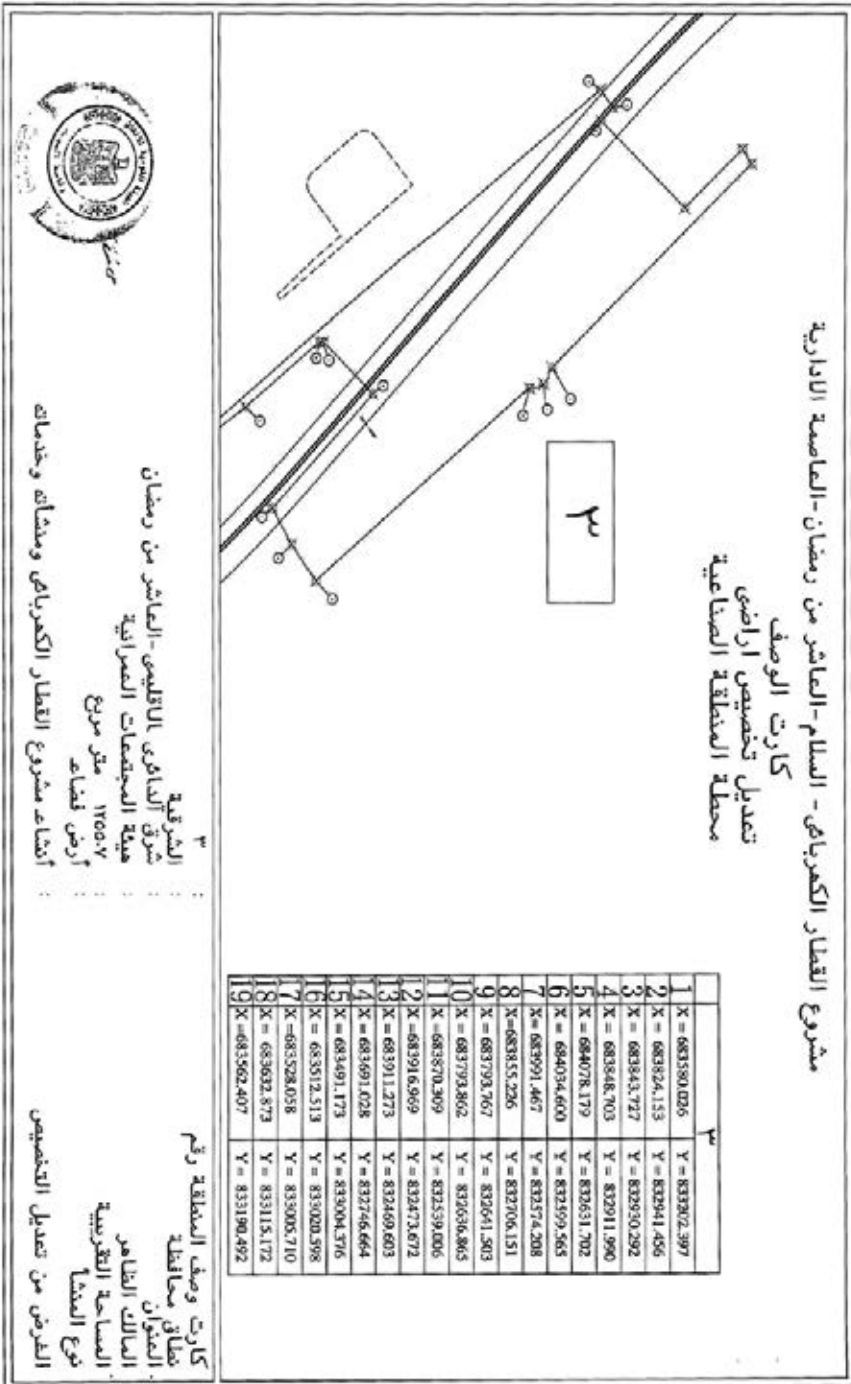
الطول التقريبي : ١٣٥٠ متر
العرض التقريبي : ٥٠ متر

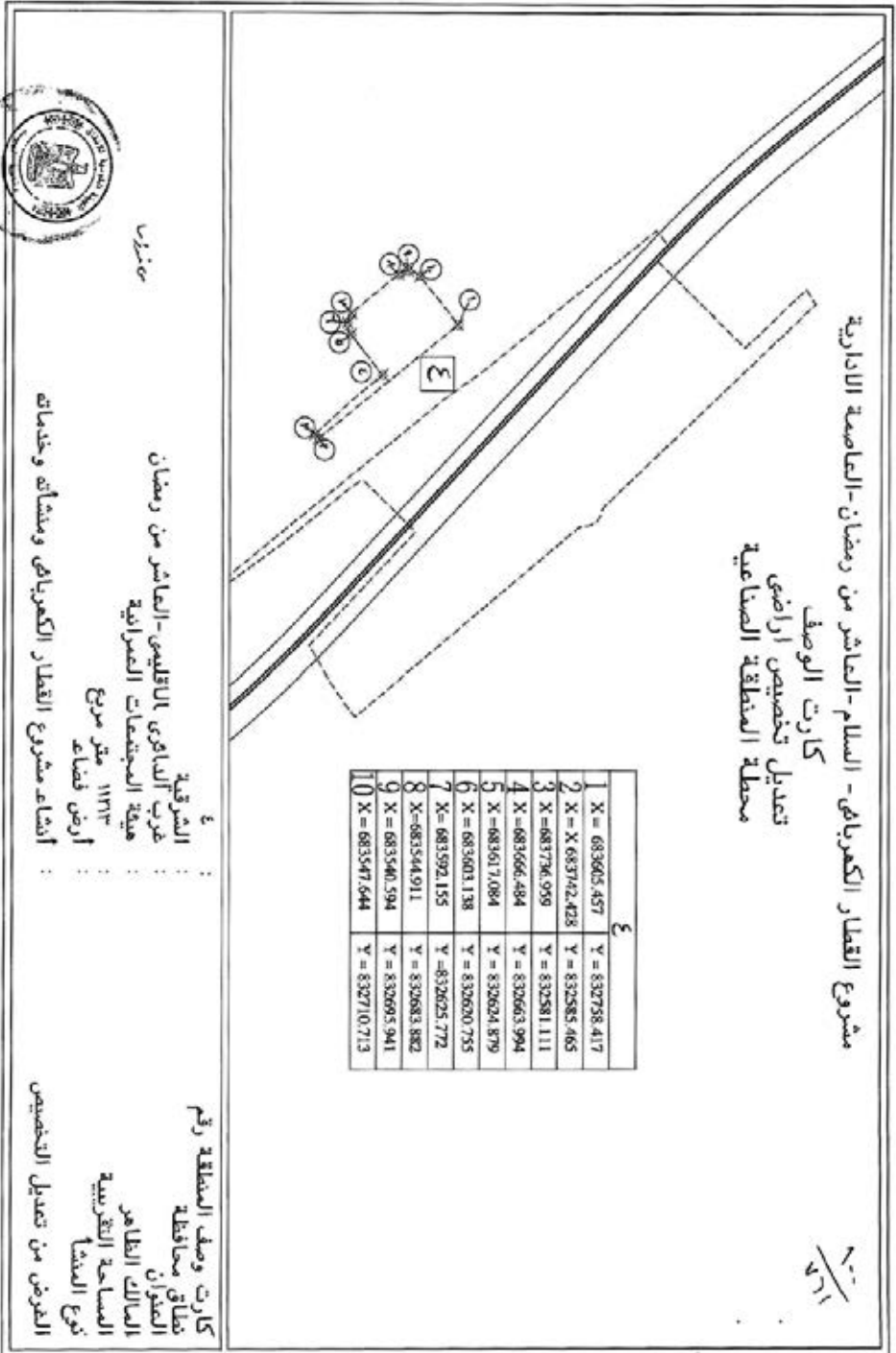


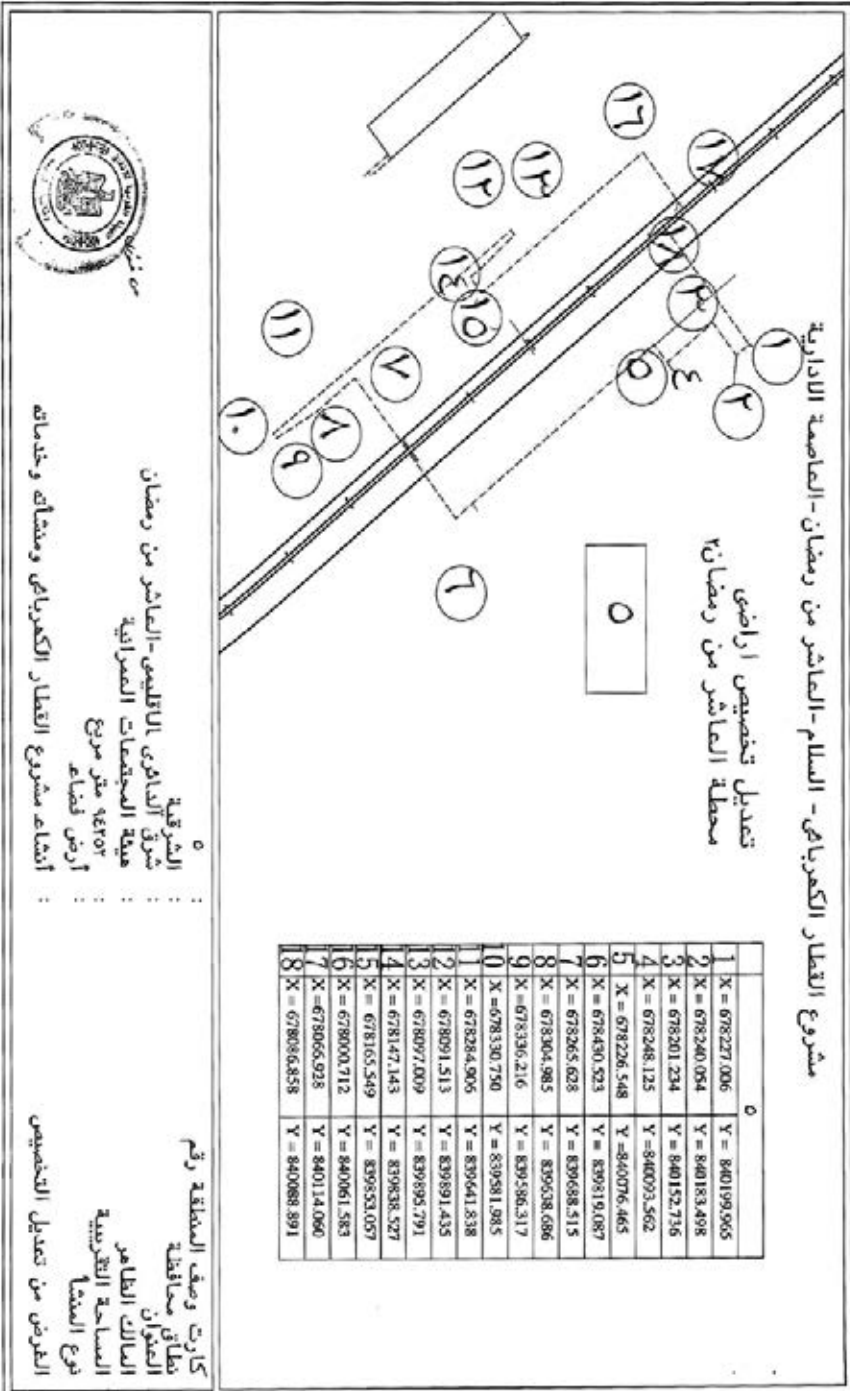
الشرقية
شرق الدائري الاقليمي - الماشر من رمضان
هيئة المجتمعات العمرانية
7٤.٧١٥ متر مربع
أرض لفضاء
أشياء مشروع الاطار الكهربائي ومساكن وخدمات

كارت وصف المنطقة رقم
مناطق محافظة
العنوان
المساحة التقريبية
نوع المسماة
العرض من تعديل التخصيص

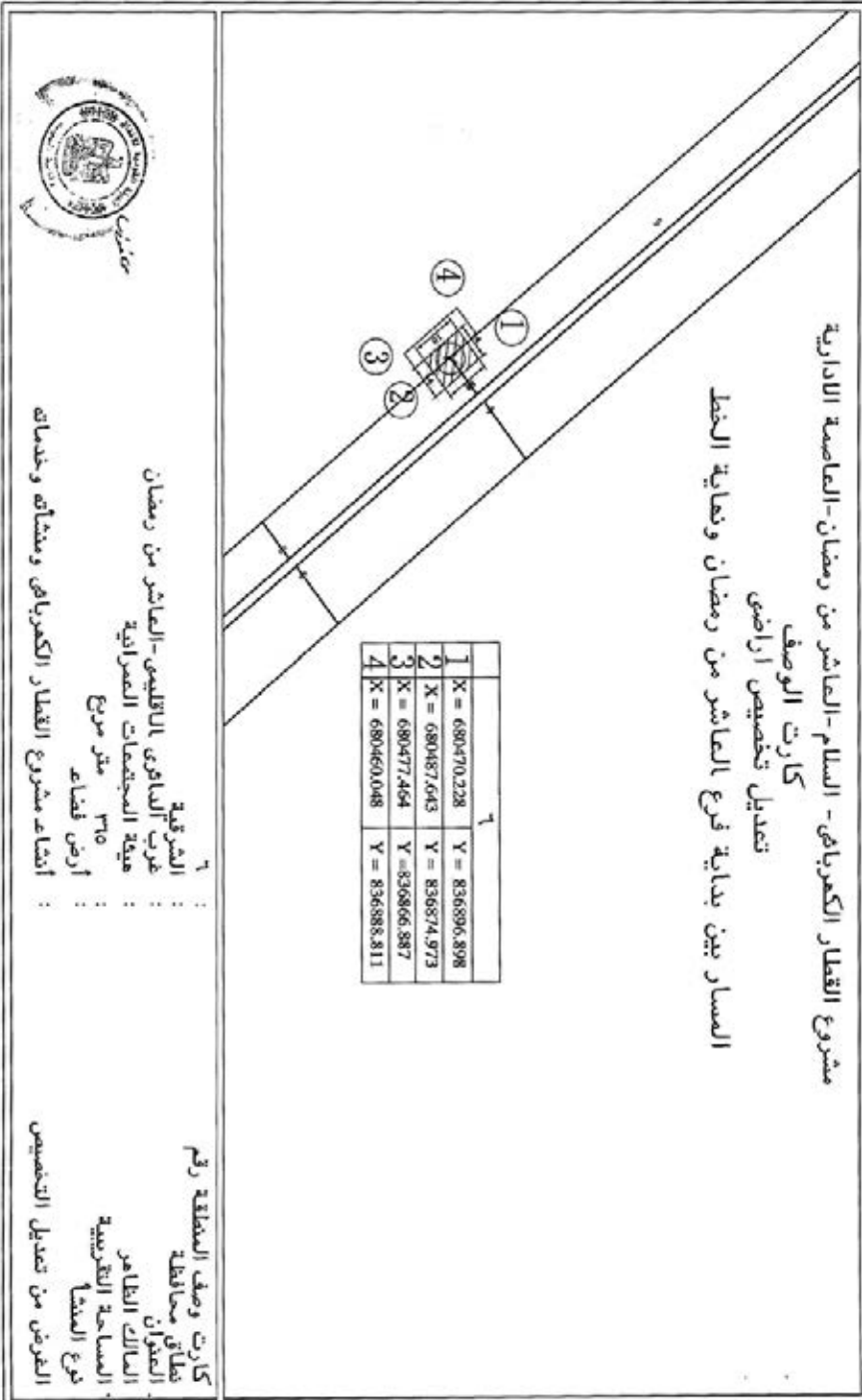


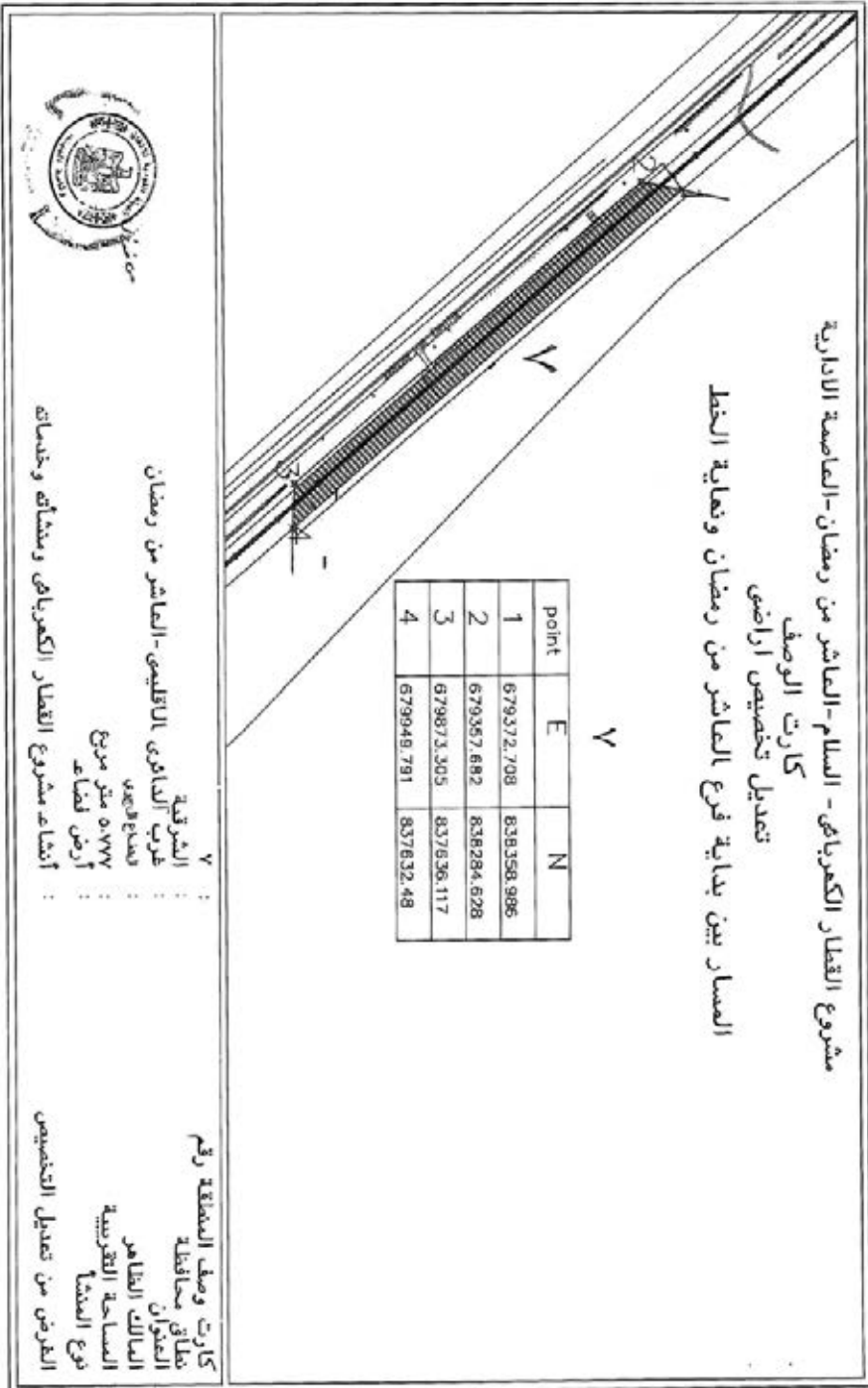




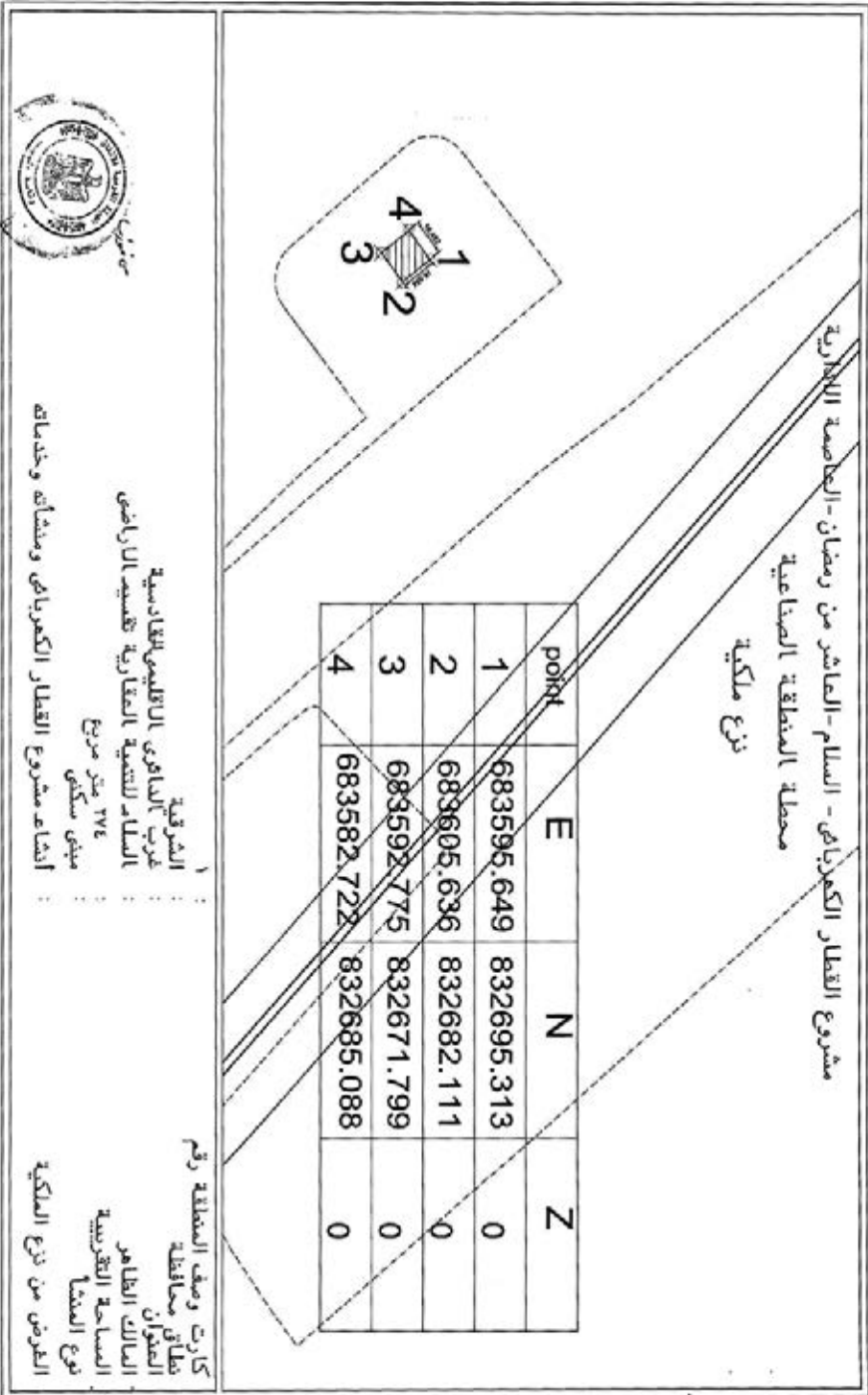


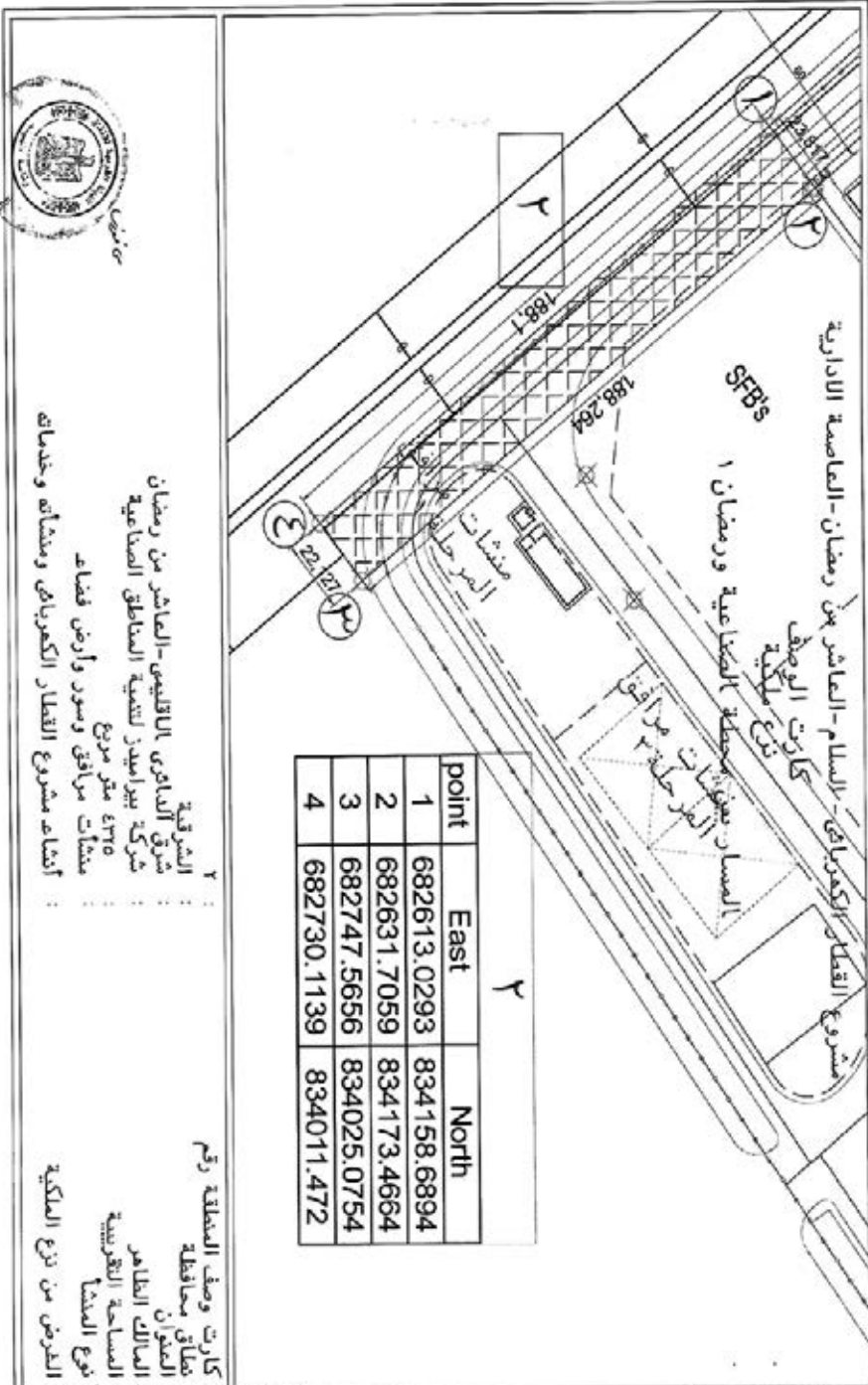
١١/٣/٢٠٢٤





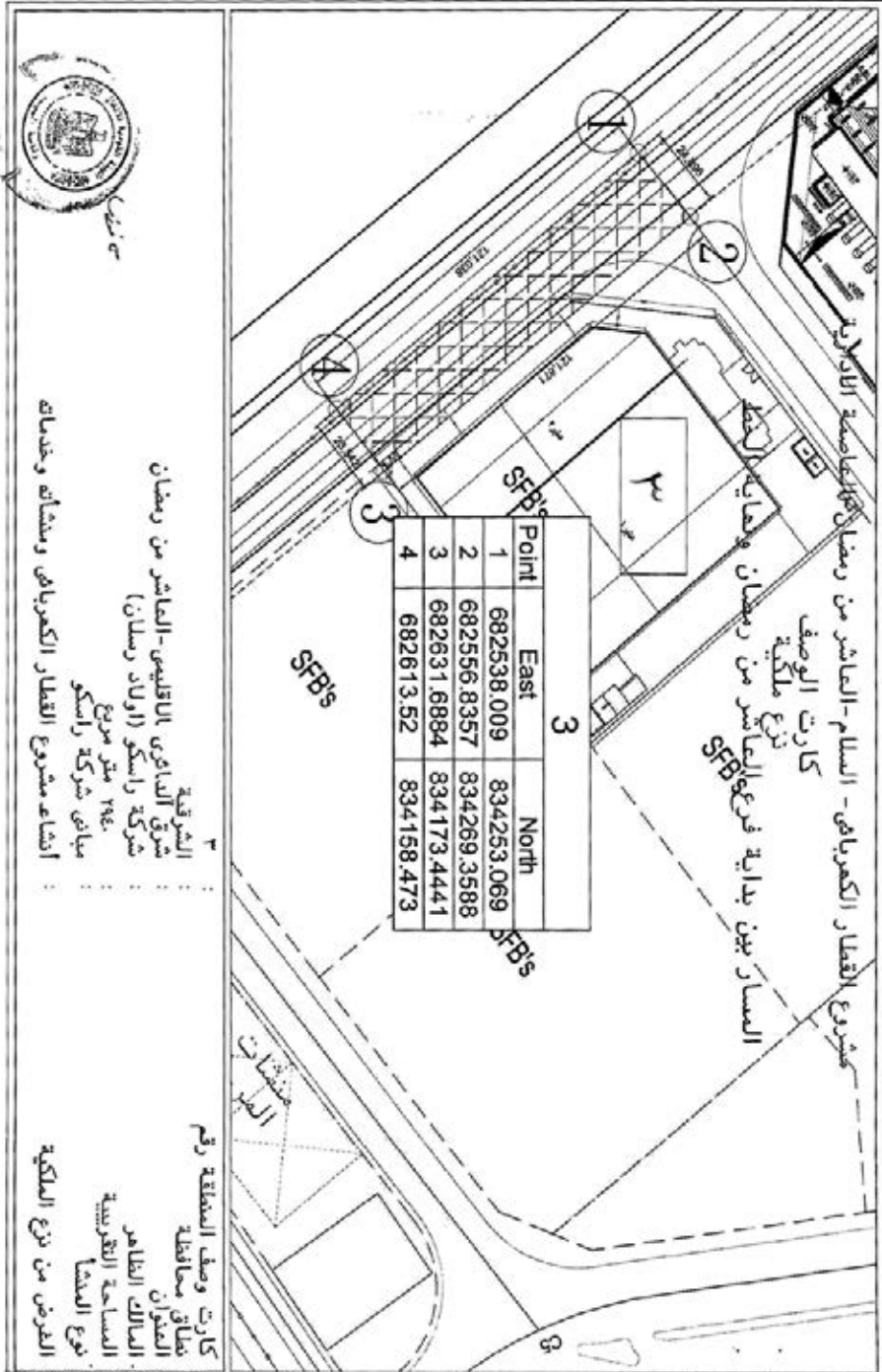
١٠/٣/٢٤

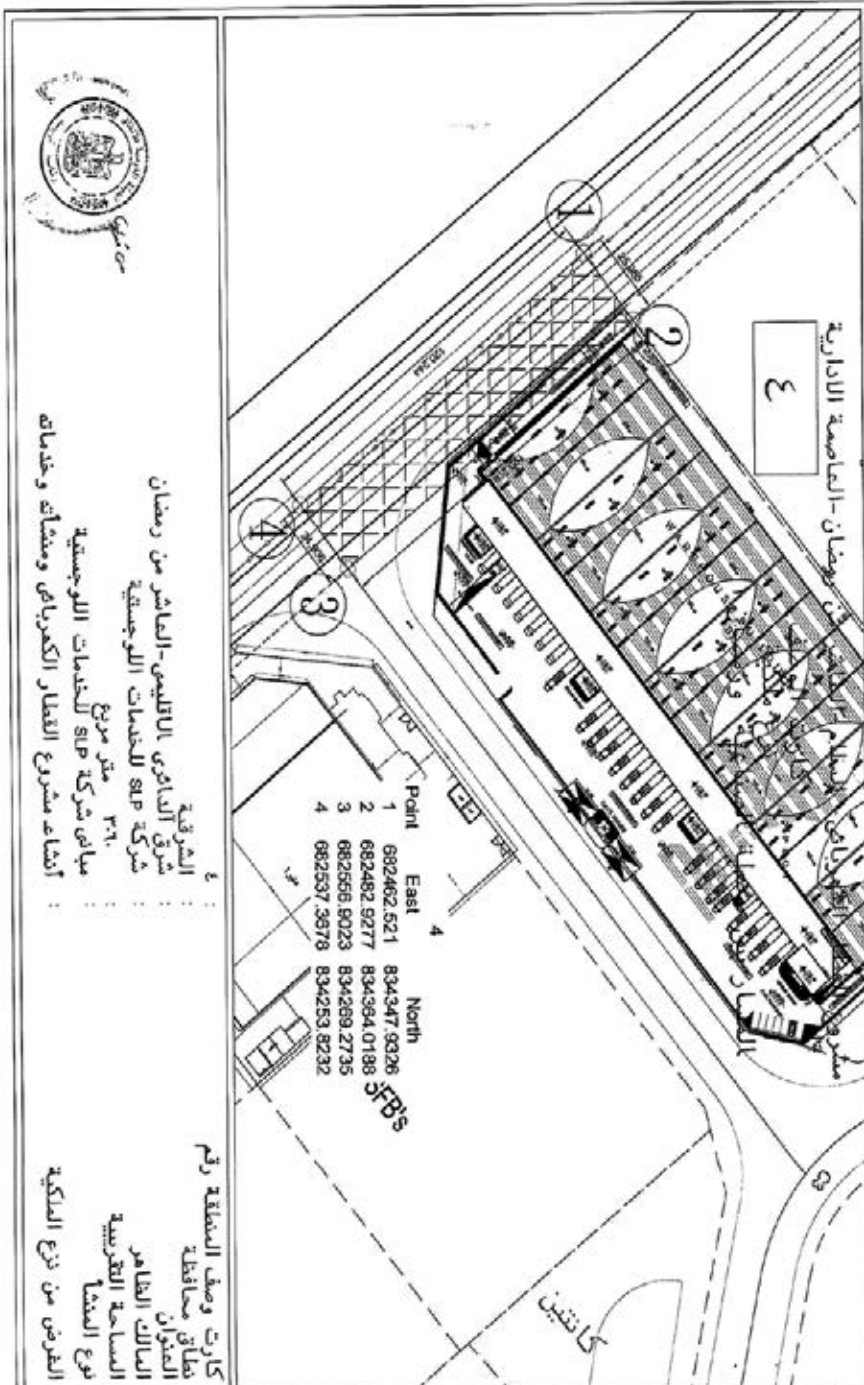


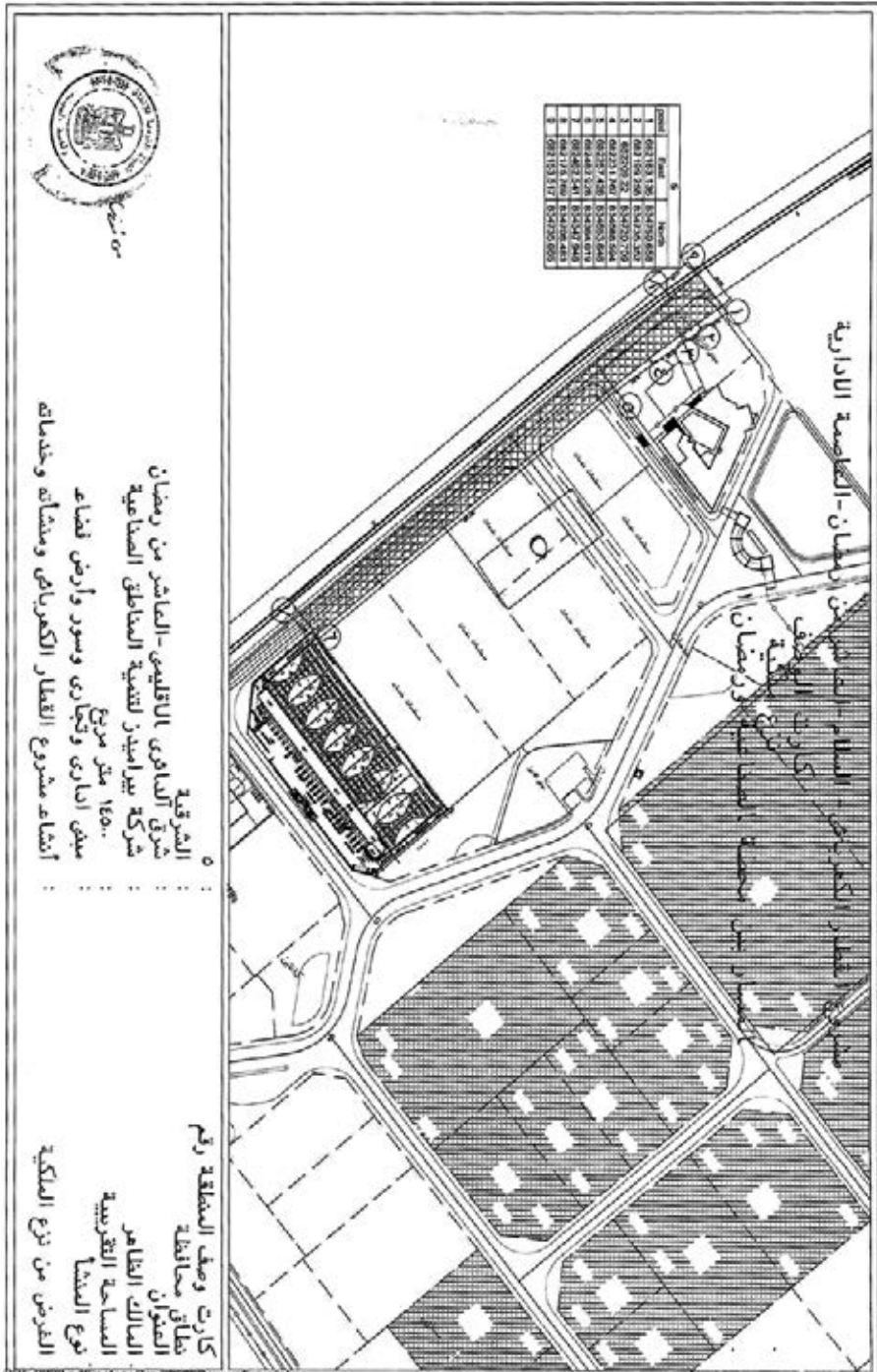


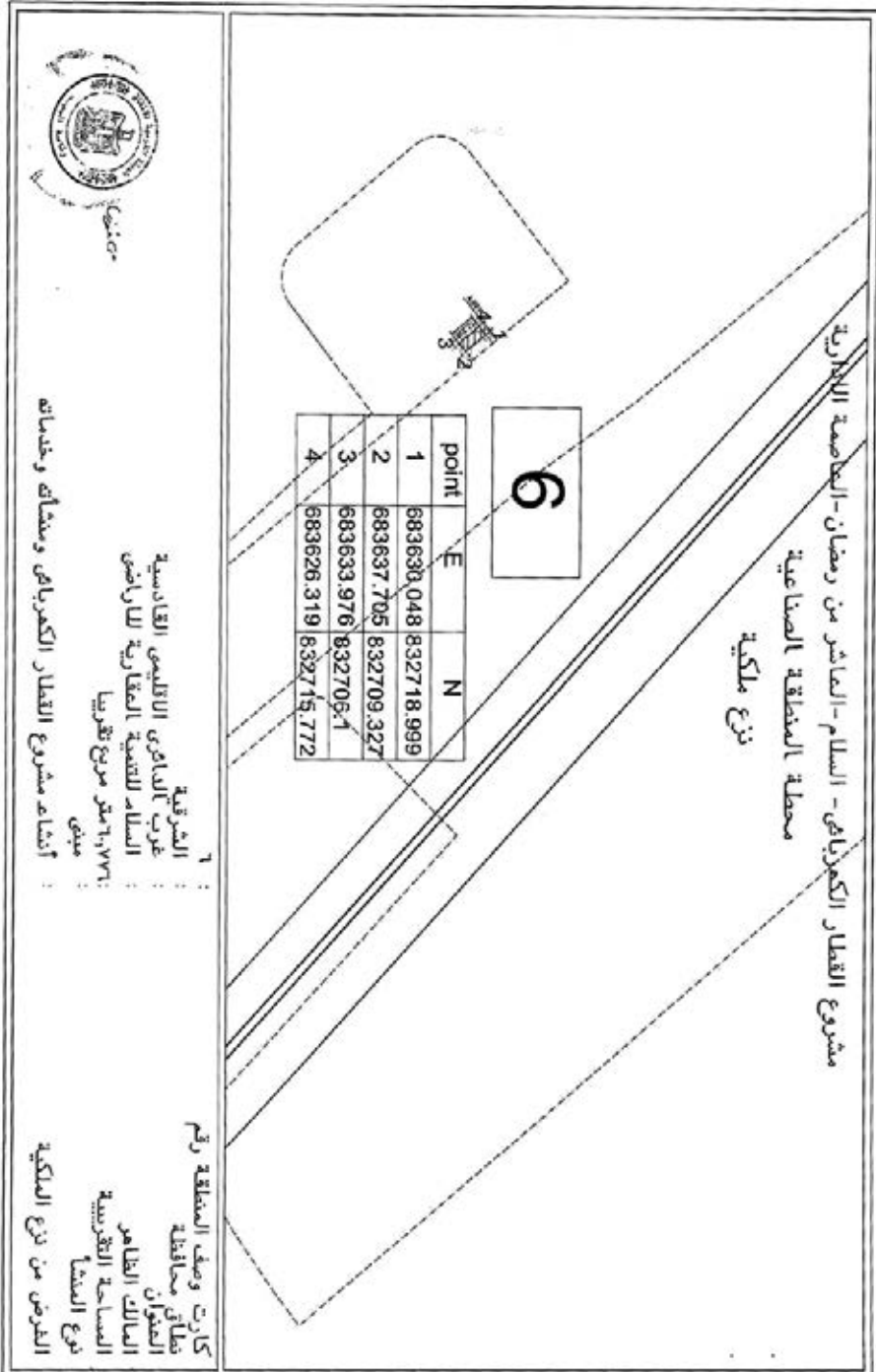
الشرقية
 شرق الدائري - القليبيس - العاشر بن رمضان
 شركة بي إم سي لتسمية المناطق الصناعية
 ٤٣٦٥ مقر مشروع
 منشآت مرافق وسور وأرض فضاء
 منشآت مشروع القطار الكورنيش ومنشآت وخدماته

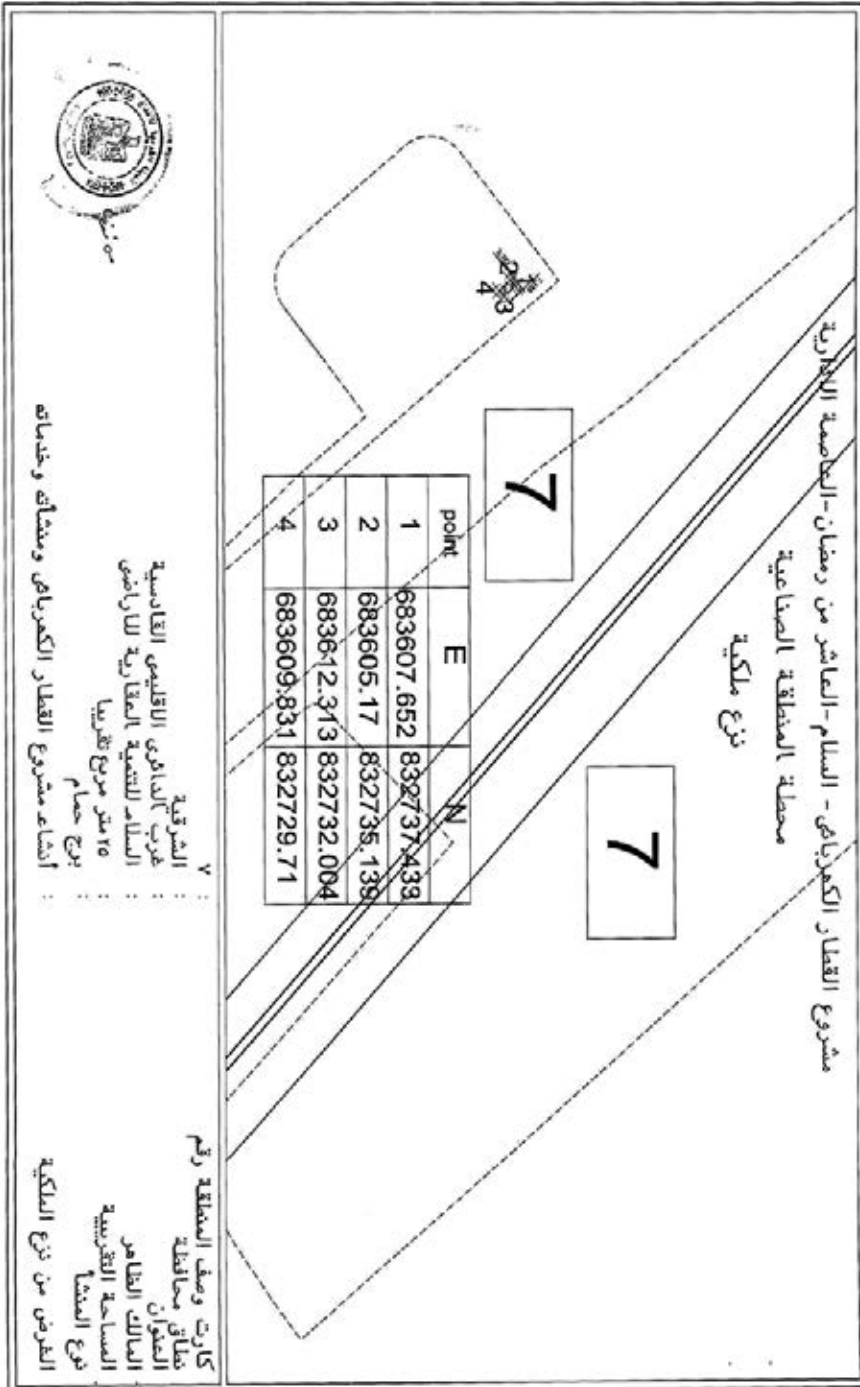
رقم المنطقة وصف المنطقة رقم
 كارت وصف المنطقة
 مناطق محافظة
 المدن الطاهر
 المساحة القرى
 نوع المسما
 العرض من نوع الملكية

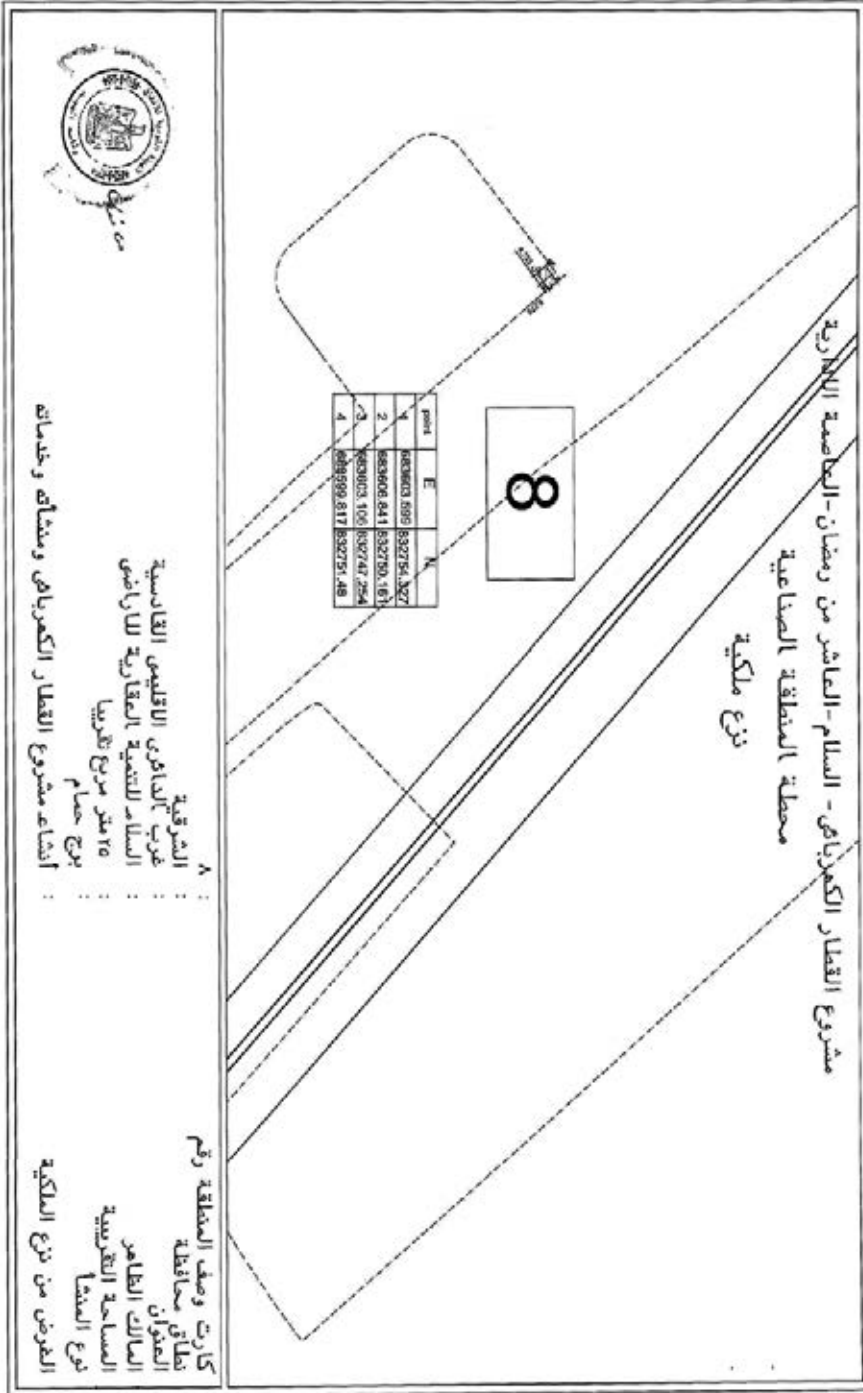













١١٣




مشروع القطار الكهربائي - السلام - العاشر من رمضان - العاصمة الادارية

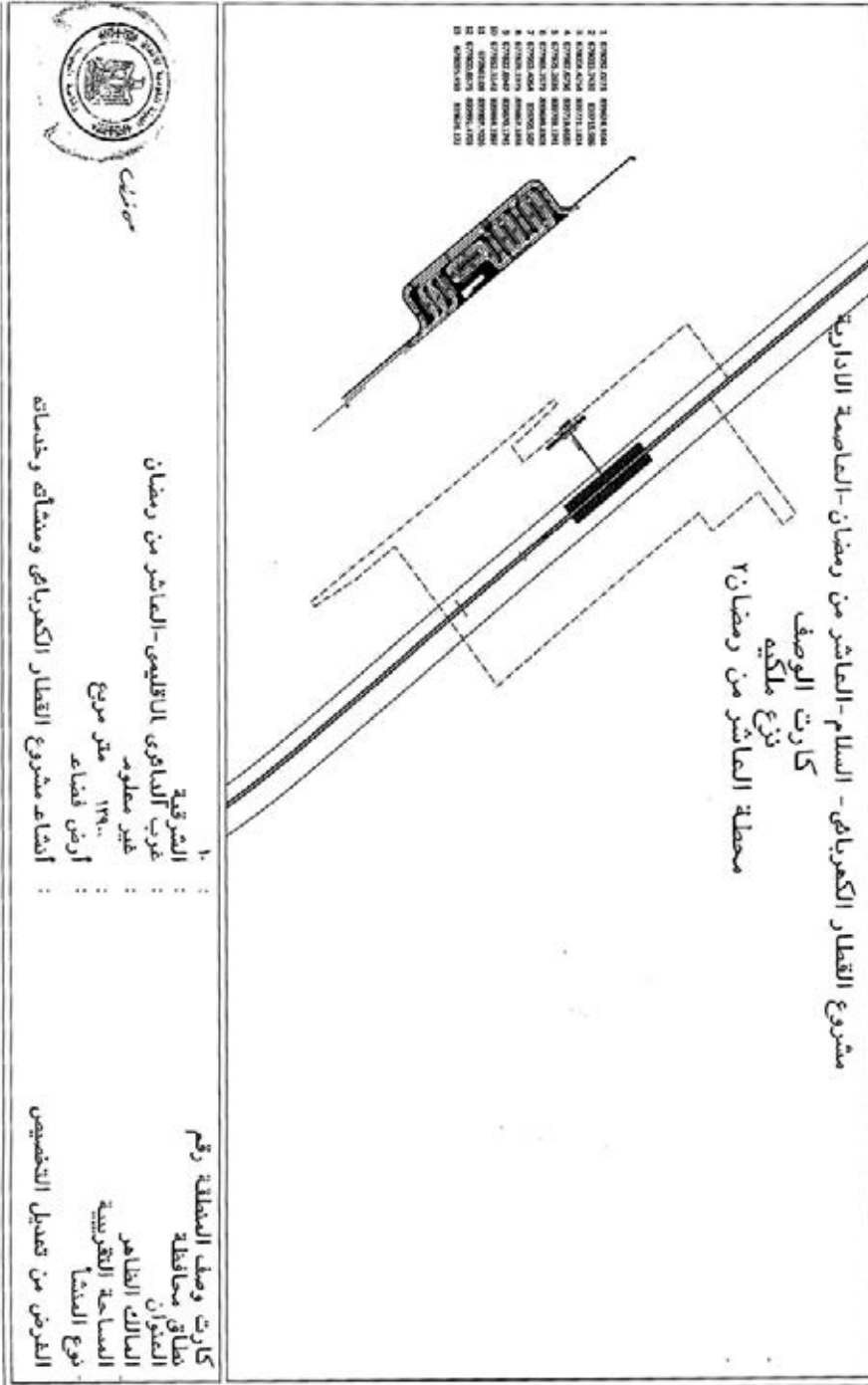
كارت الوصف
محطة العاشر من رمضان
نزع ملكية



- 081488.8225 883827 88928
- 081484.6809 883487 89044
- 081890.8811 883581 7902
- 081870.7125 882535 51956
- 0818317.4887 883134 4137
- 0818313.3234 883518 02828
- 081811.7895 883516 0887
- 0818301.8892 883518 05839
- 0818178.8179 876673 404
- 0818175.7014 883688 2713
- 0818172.3853 883698 3625
- 0818172.9467 883698 02548
- 0818201.6043 883782 0648
- 0818208.3299 883778 79084
- 0818205.3249 883782 1212
- 0818164.1929 883805 5592
- 0818155.1298 883893 88
- 081888.8225 883512 88918

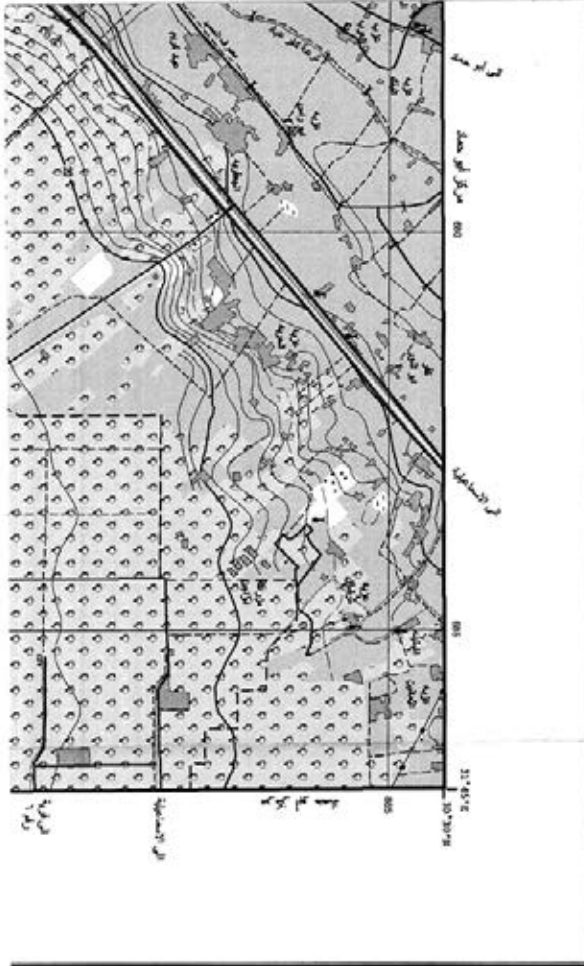
 <p>السلطة القومية المعرض القومى</p>	<p>الشرقية شرق الداهون الاقليمي - العاشر من رمضان غير معلوم 13٩٠٠ متر مربع ارض فضاء أمناء مشروع القطار الكهربائي ومبانيه وخدماته</p>	<p>كارت وصف المنطقة رقم مناطق محافظة العنوان الظاهر المساحة التقريبية نوع المنشأ الغرض من تعديل التخصيص</p>
---	--	---

١١٤٢



مكتب

١١/٣/٢٤



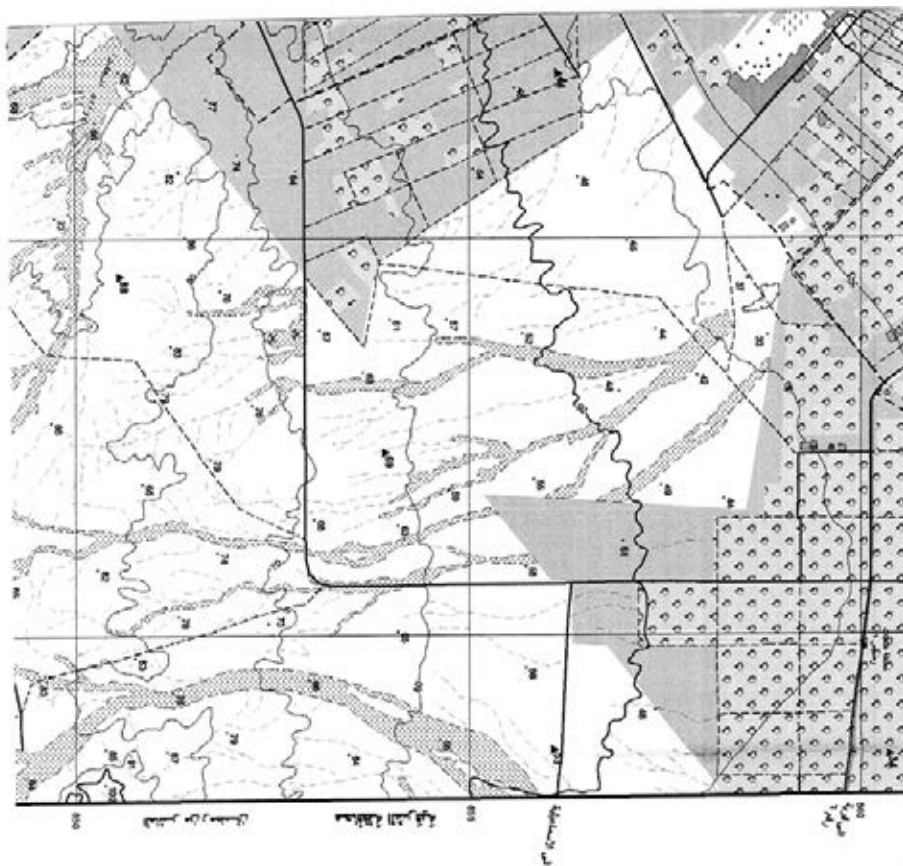
لوحة رقم 1c- NH36- SHEET



١١٤
١٤١

ملاحظات الخريطة
LEGEND

Dual Carriage road	طريق مزدوج حارات
Main paved road	طريق رئيسي مرصوف
Secondary paved road	طريق ثانوي مرصوف
Unpaved road	طريق غير مرصوف
Track	سكة حديد
Road Under construction	طريق تحت الإنشاء
Tunnel	أنفاق
(70 m)	70 متر
Bridge (70m)	جسر حديدية الطول 70 متر
Wood	خشب
Culvert	صوب
Kilometer marker	مناشير كيلومتر
Single track	سكة حديد
Railway coach track	سكة حديد عربات
Ship	سفينة
Station	محطة
Built up area	منطقة مبنية
Buildings	مباني ومباني
Government buildings	مباني حكومية
Ruins / Historical site	بقايا / مواقع تاريخية
Wall	جدار



Wire fence	-----	سور سلكي
Stone / Macoqse	-----	حيط حجري / مكوقة
Church	⊕	كنيسة
Mosque	⊕	مسجد
Modern cemetery	⊕	مقابر حديثة
Christian cemetery	⊕	مقابر مسيحية
Jewish cemetery	⊕	مقابر يهودية
Hospital	⊕	مستشفى
Police station	⊕	مركز شرطة
Fire station	⊕	مركز إطفاء
Post and telegraph office	⊕	مكتب بريد ورسائل
School	⊕	مدرسة
Historical monument	⊕	معلم تاريخي
Mining site	⊕	موقع مناجم
Quarry	⊕	موقع حفر
Oil Well	⊕	بئر نفط
Oil Tank	⊕	خزان نفط
Water Tank, Water Tower	⊕	خزان ماء - برج ماء
Radio transmission antenna	⊕	محطة إرسال
Electric power line	⊕	خطوط قوة كهربائية
Oil / gas pipeline	⊕	خط نفط / غاز
Water pipeline	⊕	خط مياه
Aqueduct or Flum	⊕	قناة
Siphon	⊕	سيفون
Well	⊕	بئر
Spot height	⊕	ارتفاع نقطي
Index contour	⊕	خطوط ارتفاع
Base contour	⊕	خطوط أساس
Supplementary contour	⊕	خطوط إضافية
Depression	⊕	مغارات
Area below sea level	⊕	مناطق تحت مستوى سطح البحر
Escarpment	⊕	منحدرات شديدة الانحدار
Cutting	⊕	قنوات
Embankment	⊕	ردم اصطناعي



Sea level
Sand dunes
Cultivated area
Orchards and trees
Land under reclamation
Palm trees
Bush
Quais
Rocks
Coast reef
Lighthouse
Dock or pier
Buoy
Dredgers
Car ferry
Perennial lake
Intermittent lake or pond
Swamp
Land subject to inundation
Mudflats
Salt flat
River or stream
Wide wadi
Narrow wadi
more than 25 m
Canals from 10 to 25 m
from 5 to 10 m
more than 25 m
Canals from 10 to 25 m
from 5 to 10 m
Wells - 07' well
Spring
Dam
Barrage

800
800
31° 53' E



ملاحظات الرسم

هذا الرسم هو نتيجة لاجراءات جغرافية وتخطيطية تمت في إطار مشروع إعداد الخطة الوطنية للتنمية الاقتصادية والاجتماعية للفترة 2014-2017. وقد تم إعداد الخطة الوطنية للتنمية الاقتصادية والاجتماعية للفترة 2014-2017.

ملاحظات:

مخطط التوزيع الطبوغرافي
مخطط التوزيع الطبوغرافي
مخطط التوزيع الطبوغرافي

مخطط رقم الخلية

SHEET NUMBERING DIAGRAM

M	N	O	P
I	J	K	L
E	F	G	H
A	B	C	D

4 5 6
1 2 3
NH36

مخطط التوزيع الطبوغرافي
مخطط التوزيع الطبوغرافي
مخطط التوزيع الطبوغرافي

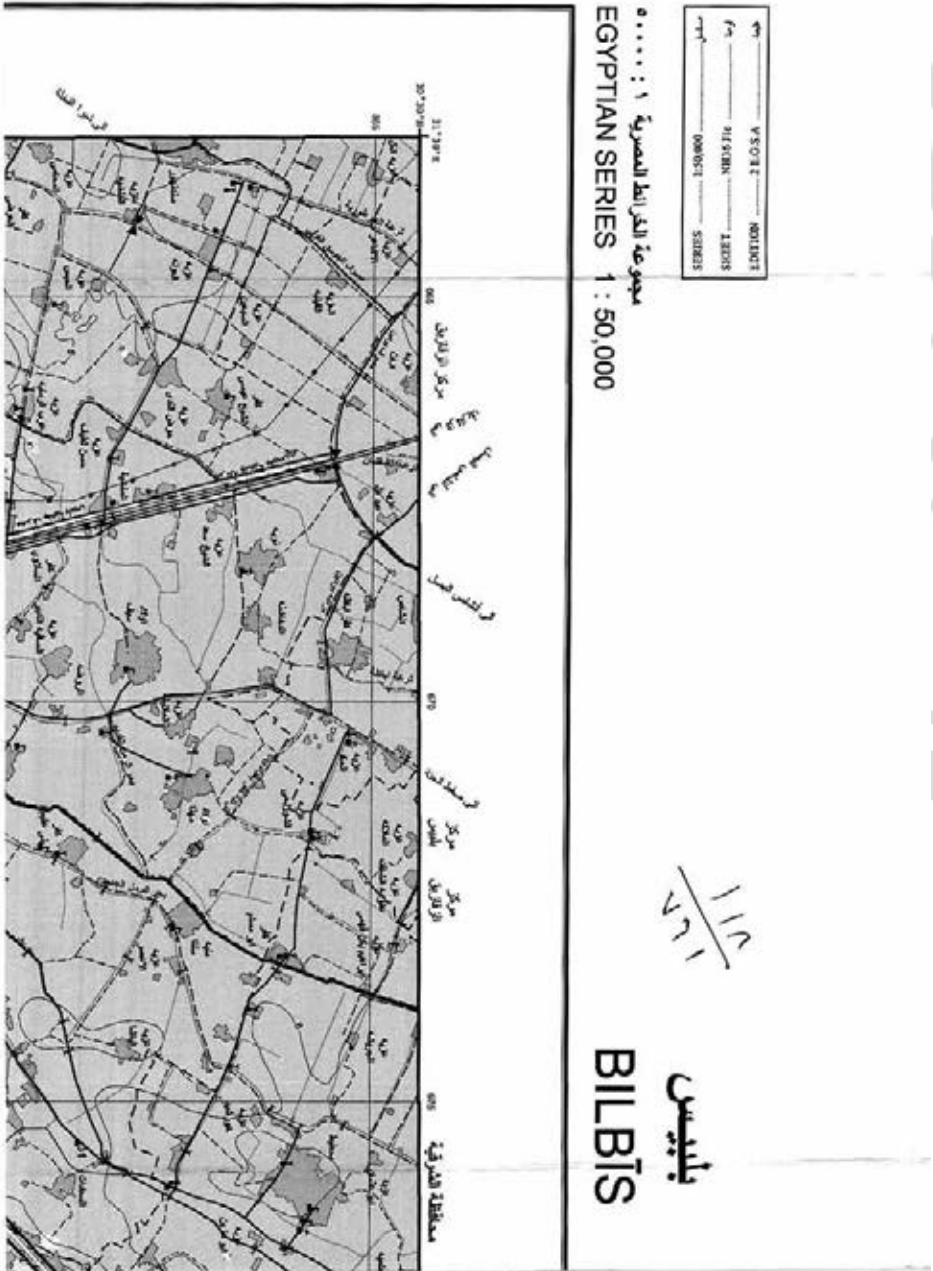
- Lock
- Horizontal center point
- Snatch mark
- International boundary
- Demarcable boundary
- Marine boundary

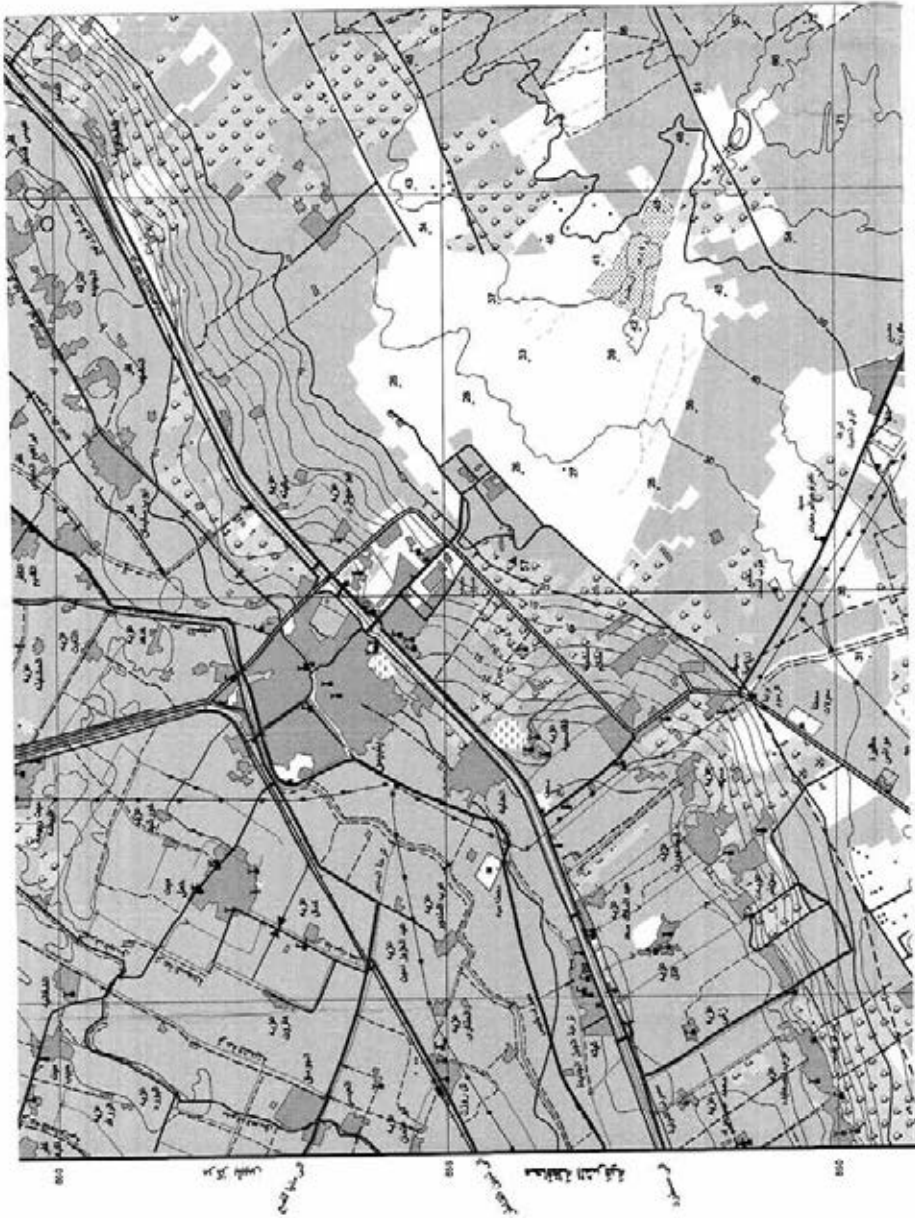
1/2
1/1

مستخدمي الخطة الوطنية للتنمية الاقتصادية والاجتماعية للفترة 2014-2017
يجب ان يشار الى نظام التوزيع الطبوغرافي 1973
Users should refer to UN Resolution 1973 Transposition system for
the proper pronunciation of names and locs

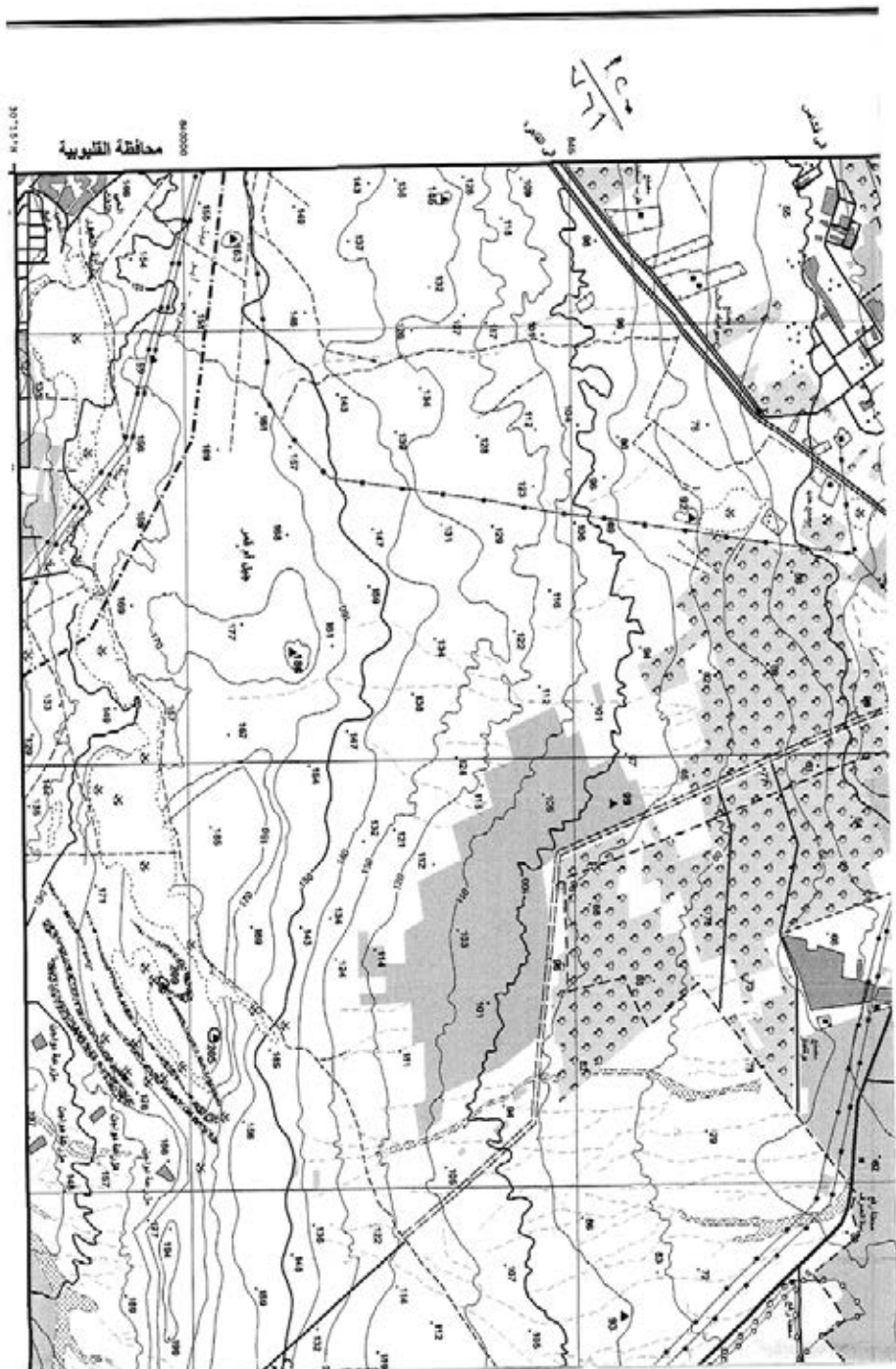
SERIES: 125/000
SHEET: NH36.112
EDITION: 28.05.A







١١٥
١١٦
١١٧





INDEX OF ADJOINING SHEETS

رقم الخريطة	خط العرض الجغرافية	خط الطول الجغرافية
م.م.م.م.م.م.م.	م.م.م.م.م.م.م.	م.م.م.م.م.م.م.
م.م.م.م.م.م.م.	م.م.م.م.م.م.م.	م.م.م.م.م.م.م.
م.م.م.م.م.م.م.	م.م.م.م.م.م.م.	م.م.م.م.م.م.م.
م.م.م.م.م.م.م.	م.م.م.م.م.م.م.	م.م.م.م.م.م.م.
م.م.م.م.م.م.م.	م.م.م.م.م.م.م.	م.م.م.م.م.م.م.
م.م.م.م.م.م.م.	م.م.م.م.م.م.م.	م.م.م.م.م.م.م.

جمهورية مصر العربية
ARAB REPUBLIC OF EGYPT



SCALE 1 : 50,000



خط العرض الجغرافية ٢٩° ٥٠' ٠٠" شمالية
خط الطول الجغرافية ٣٠° ٠٠' ٠٠" شرقية
Contour interval: 20 m in the desert areas and 2 m in agricultural areas

GRID

Sheet grids show the geographical grid and grid lines. The grid lines are spaced at 1000 m in the North-South direction and 500 m in the East-West direction. The grid is based on the Egyptian Geospatial Reference System (EGRS).

PROJECTION AND BASIC DATA

Transverse Mercator Projection
Ellipsoid: Hotelling 1936
Horizontal Datum: Egyptian
National Geodetic Net, Triangulation, 1974
Vertical Datum: Mean Sea Level (MSL) 1984

تعليمات

توضح الخرائط شبكة العرض الجغرافية وشبكة خطوط العرض الجغرافية. الشبكة مبنية على نظام الإحداثيات الجغرافية المصرية (EGRS). مسافات الشبكة 1000 متر في الاتجاه الشمالي-الجنوبي و 500 متر في الاتجاه الشرقي-الغربي.

النظام الإسقاطي والبيانات الأساسية

نظام الإسقاط: الإسقاط القطبي العكسي
البيضاوي: هوتلينج ١٩٣٦
المرجع الأفقي: datum
الشبكة الجغرافية: شبكة الإحداثيات الجغرافية المصرية، ١٩٧٤
المرجع العمودي: مستوى سطح البحر المتوسط ١٩٨٤

SHEET NUMBERING SYSTEM

1. Each 1:50,000 map sheet is divided into 4 sheets. Each sheet is numbered from A to D. The sheet number is added to the 1:50,000 map sheet number. For example: H300-1/C.

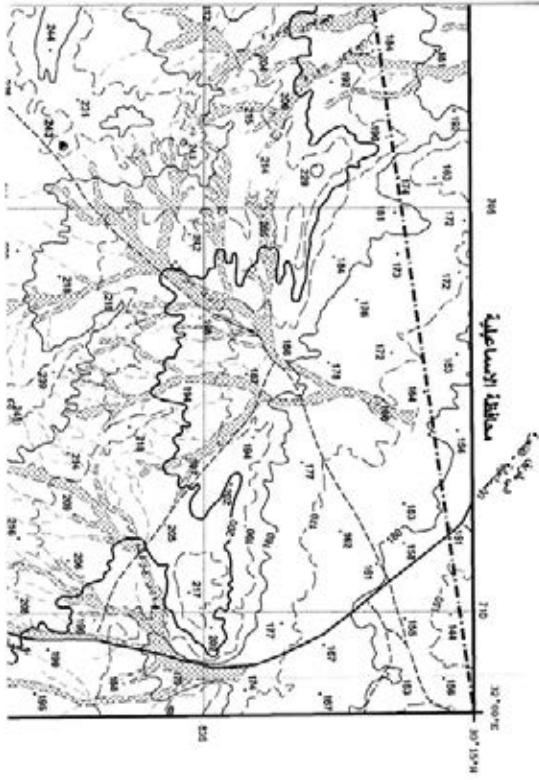
2. Each 1:100,000 map sheet is divided into 4 sheets. Each sheet is numbered from A to D. The sheet number is added to the 1:100,000 map sheet number. For example: H300-1/C.

3. Each 1:250,000 map sheet is divided into 4 sheets. Each sheet is numbered from A to D. The sheet number is added to the 1:250,000 map sheet number. For example: H300-1/C.

First Edition: 1984. Map produced by the Egyptian Surveying and Mapping Administration in cooperation with the Egyptian Geospatial Surveying Authority (EGSA). Technical assistance provided by Geomatics Department, United States Agency for International Development project number 250-0-92-0002.

The Second Edition of 2013 has been updated by Egyptian Geospatial Surveying Authority.

١/٢١
٧/٢١



نوحه رقم SHEET NH36 J1b

وزارة الشؤون البلدية والقروية
الهيئة المصرية العامة
للسنن والقياس
مصر - 11511

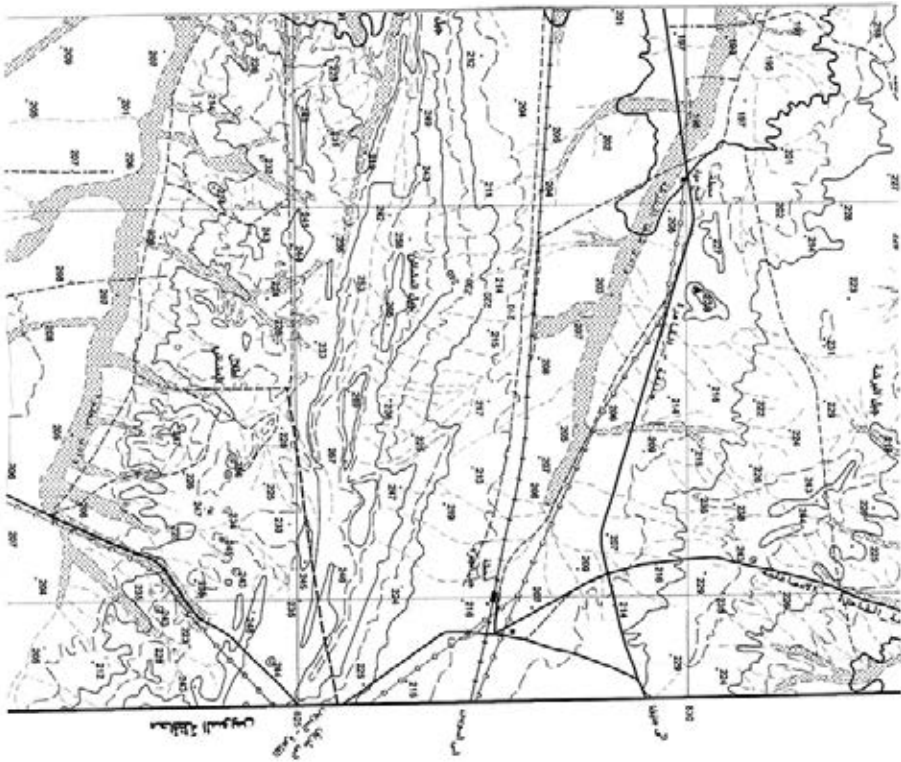


LEGEND

مستطبات للمباني

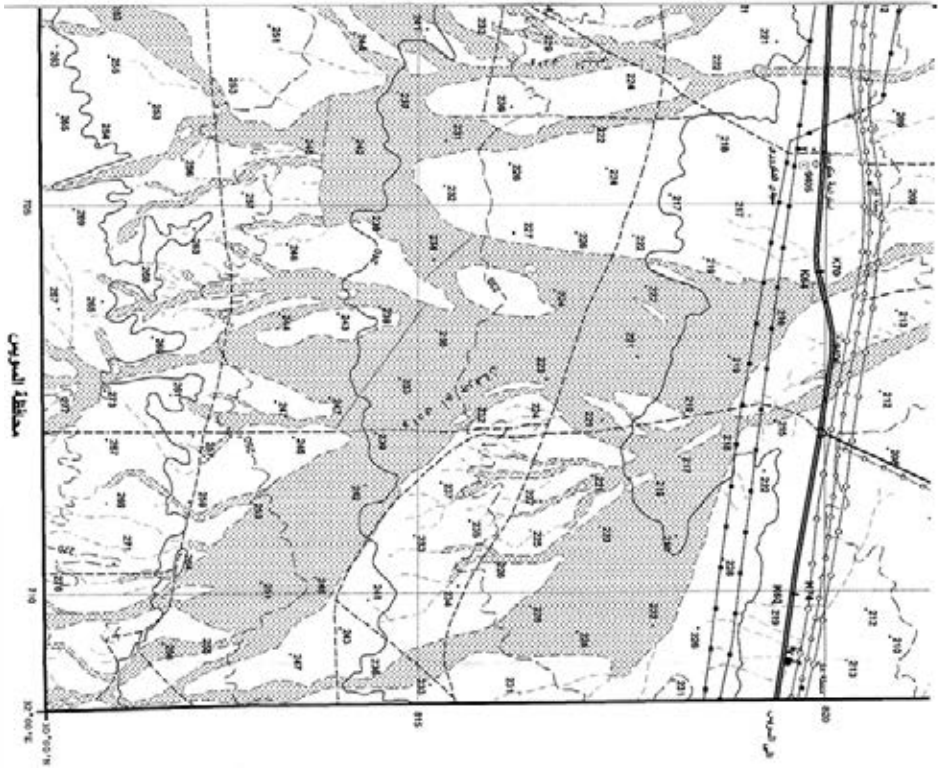
Dual Carriageway road	طريق مزدوج حارات
Main paved road	طريق رئيسي مرصوف
Secondary paved road	طريق ثانوي مرصوف
Unpaved road	طريق غير مرصوف
Track	طريق حديد
Road Under construction	طريق تحت الإنشاء
Tunnel	نفق
(70 km)	11 كم
Bridge (< 70 m)	جسر (أقل من 70 متر)
(Wood)	خشب
Channel	قناة
Kilometer marker	علامة كم على الطريق
Single track	طريق
Railway double track	طريق حديد مزدوج
Stop	محطة
Station	محطة
Built up area	منطقة مبنية
Buildings	مباني ومباني
Government Buildings	مباني حكومية
Palace / Historical site	قصر / موقع تاريخي
Wall	جدار
Wire fence	سور سلكي

١/٢٤
١/٢١



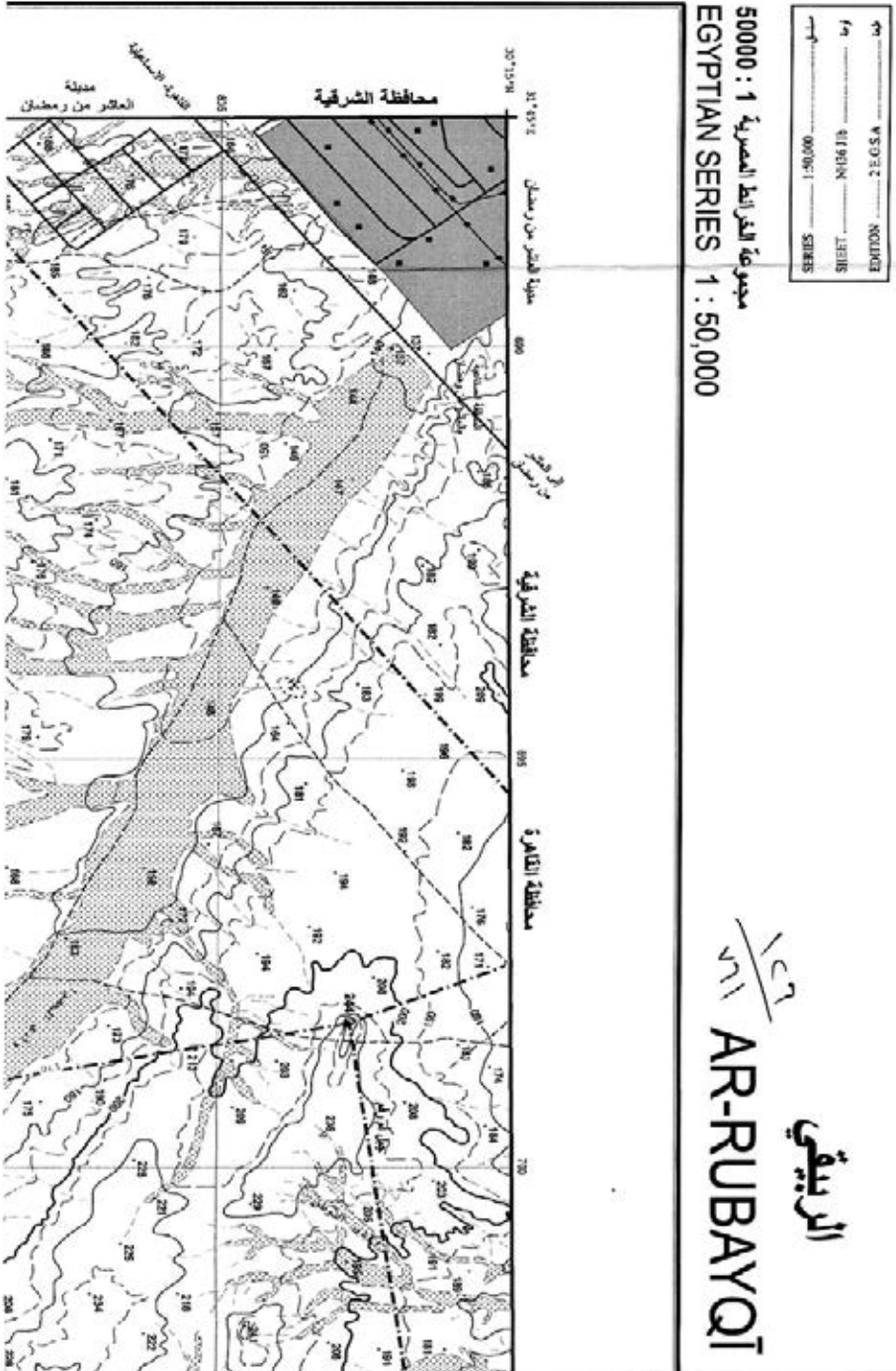
Source / Abouqay	⊙	⊙	⊙
Church	⊙	⊙	⊙
Mosque	⊙	⊙	⊙
Christian cemetery	⊙	⊙	⊙
Muslim cemetery	⊙	⊙	⊙
Jewish cemetery	⊙	⊙	⊙
Hospital	⊙	⊙	⊙
Police station	⊙	⊙	⊙
Fire station	⊙	⊙	⊙
Post and telegraph office	⊙	⊙	⊙
School	⊙	⊙	⊙
Historical monument	⊙	⊙	⊙
Mining site	⊙	⊙	⊙
Quarry	⊙	⊙	⊙
Oil Well	⊙	⊙	⊙
Oil Tank	⊙	⊙	⊙
Water Tank / Water tower	⊙	⊙	⊙
Rail transmission antenna	⊙	⊙	⊙
Electric power line	⊙	⊙	⊙
Oil / gas pipeline	⊙	⊙	⊙
Water pipeline	⊙	⊙	⊙
Aqueduct or Flume	⊙	⊙	⊙
Siphon	⊙	⊙	⊙
Wire	⊙	⊙	⊙
Spot height	⊙	⊙	⊙
Index contour	⊙	⊙	⊙
Base contour	⊙	⊙	⊙
Single-mountain contour	⊙	⊙	⊙
Depression	⊙	⊙	⊙
Area below sea level	⊙	⊙	⊙
Escarpment	⊙	⊙	⊙
Cutting	⊙	⊙	⊙
Embankment	⊙	⊙	⊙
Stair	⊙	⊙	⊙
Stand curves	⊙	⊙	⊙

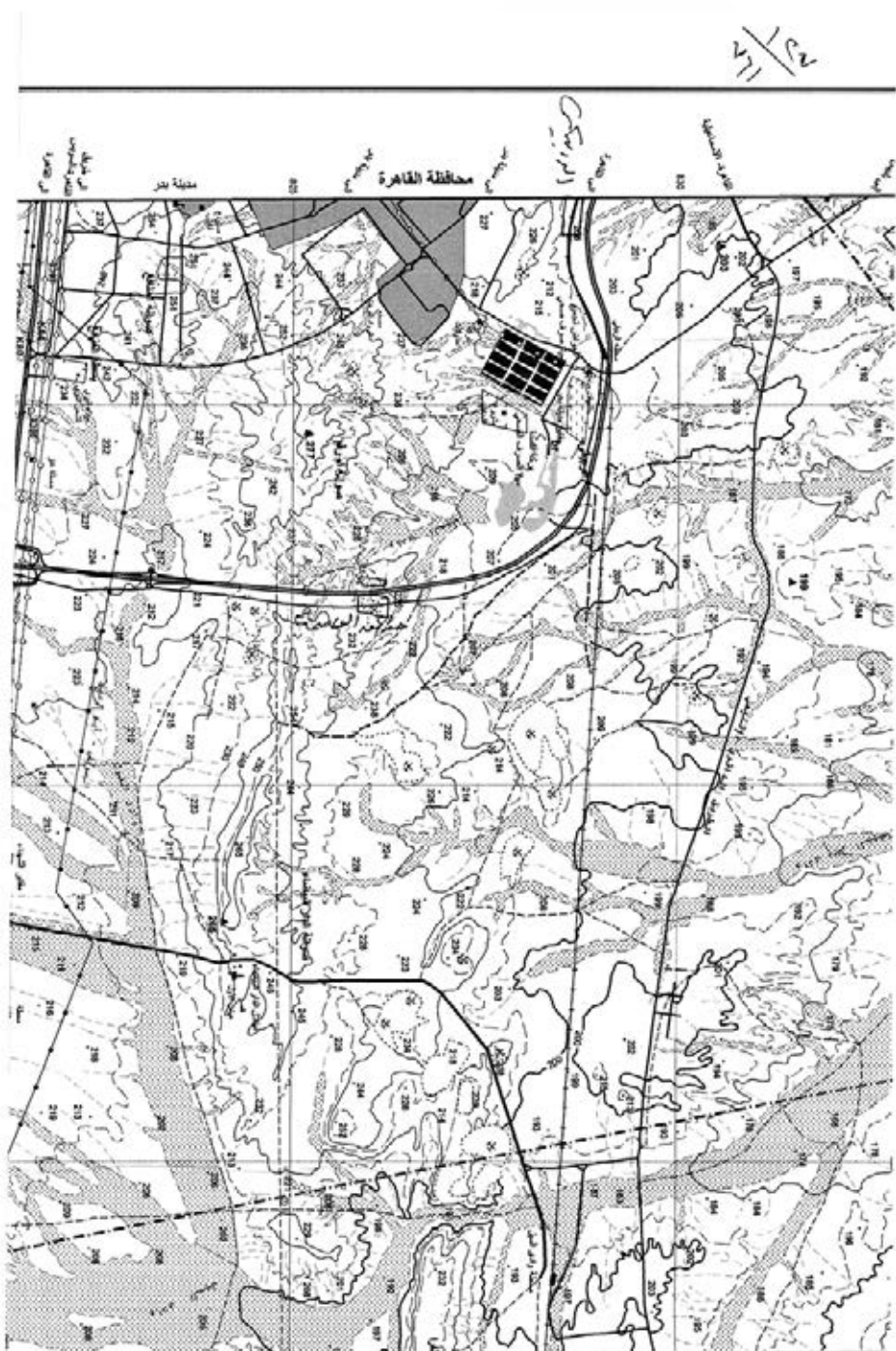
1/2
1/2



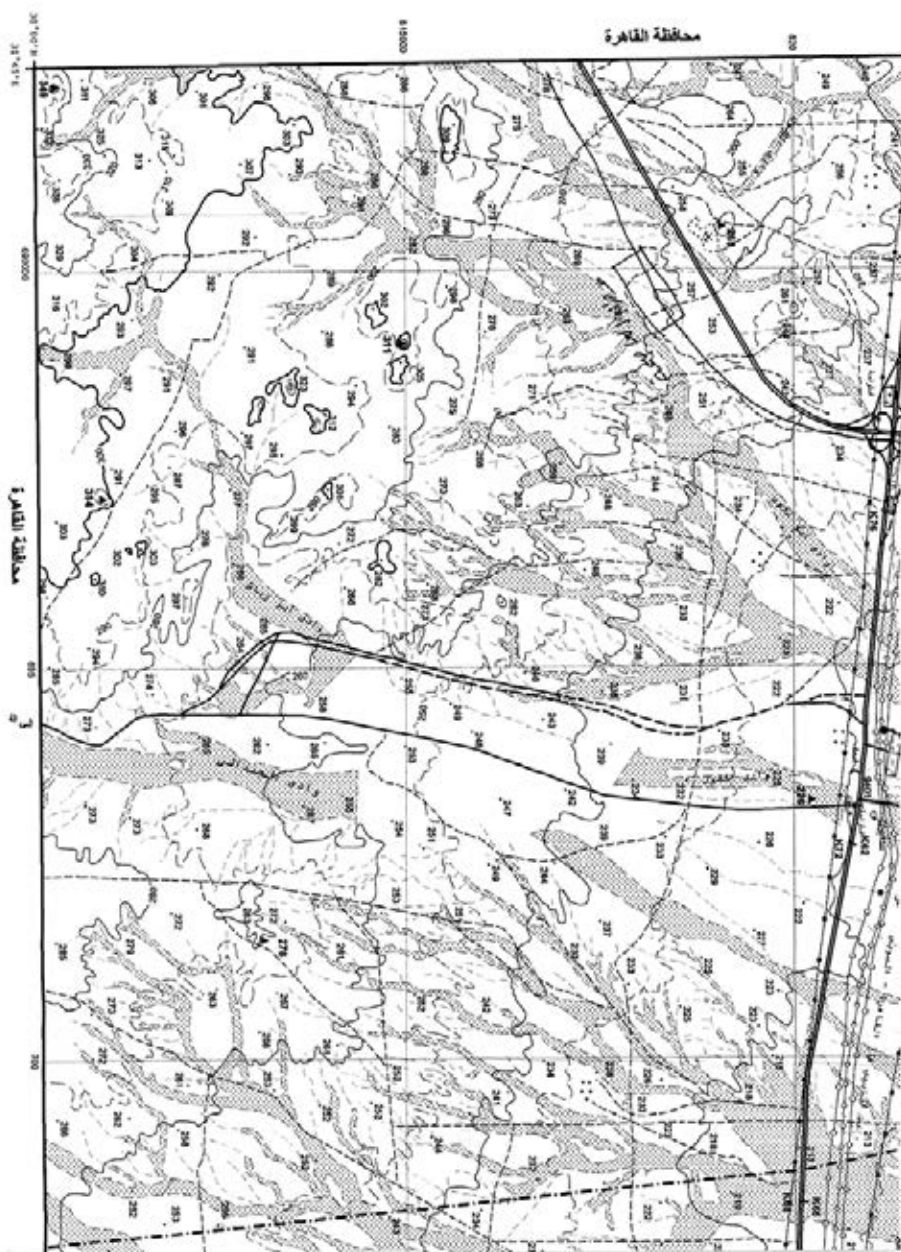
Cultivated area	مناطق زراعية
Orchards and trees	بساتين وأشجار
Land under reclamation	أراضي قيد استصلاح
Palm trees	نخيل - أشجار
Bush	أشجار
Grass	عشب
Rocks	صخور
Curve wall	جدار منعرج
Lighthouses	أبراج
Dock or pier	رصيف / منارة
Bay	جوف
Dredgins	حفر قاع
Canal	قناة
Canals from 10 to 25 m. from 5 to 10 m.	قنوات من 10 إلى 25 متر من 5 إلى 10 متر
more than 25 m. more than 25 m.	أكثر من 25 متر أكثر من 25 متر
more than 10 to 25 m. more than 10 to 25 m.	أكثر من 10 إلى 25 متر أكثر من 10 إلى 25 متر
more than 5 to 10 m. more than 5 to 10 m.	أكثر من 5 إلى 10 متر أكثر من 5 إلى 10 متر
Wadi - dry wadi	وادي - وادي جاف
Spring	عين
Dam	سد
Energy 1	طاقة 1
Energy 2	طاقة 2
Lock	قناة

١٢٤
١١٢





٥١/١٥٩



مخطط البرمجة الجغرافية

INDEX OF ADJOINING SHEETS

22° 45' N	30° 30' E	22° 45' N	30° 30' E
مخطط مركزية مركزية مركزية	مخطط مركزية مركزية مركزية	مخطط مركزية مركزية مركزية	مخطط مركزية مركزية مركزية
مخطط مركزية مركزية مركزية	مخطط مركزية مركزية مركزية	مخطط مركزية مركزية مركزية	مخطط مركزية مركزية مركزية
مخطط مركزية مركزية مركزية	مخطط مركزية مركزية مركزية	مخطط مركزية مركزية مركزية	مخطط مركزية مركزية مركزية

جمهورية مصر العربية
ARAB REPUBLIC OF EGYPT

SCALE 1 : 50,000

مقياس الرسم 1 : 50000



المقياس الجغرافي 1 : 50,000
Contour Interval 25 m in the desert areas and 2 m in agricultural areas

SHEET NUMBERING SYSTEM

- Each 1/4 International Map sheet is divided into 16 sheets number alphabetically from A to P. The alphabet is added to the 1:1M Map sheet number for example NH26.
- Each 1:250,000 Map sheet is subdivided into 4 sheets number A to D. The number is added to the 1:250,000 Map sheet number for example NH-36-A.
- Each 1:100,000 Map sheet is divided into 4 sheets number A to D. Lower case Roman alphabets A to Z are added to the sheet number. The 1:100,000 Map sheet number, for example NH26-A15.

Prepared 1980 Map produced by Egyptian General Survey Authority EGSA, in cooperation with THE ICAO, French Egyptian General Survey Authority

GRID

Block sides show the geographical grid and red lines show the red soil tectonic grid
Origin 30° N = 210, 31° E = 615

PROTECTION AND BASIC DATA

Transverse Mercator Projection
Ellipsoid: Merkator 1954
Hodograph Datum
National Geodetic Net: Vienna, 1974
Vertical Datum
Mean Sea Level: Alexandria, 1956

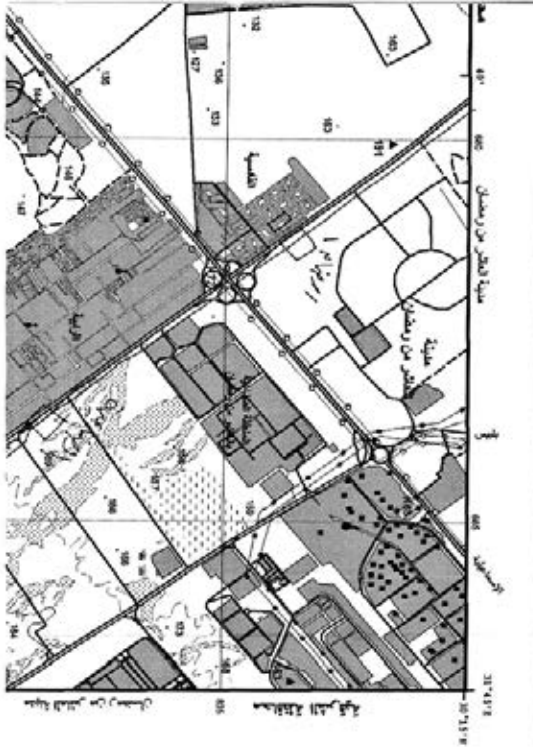
معلومات

توضح الحدود الجغرافية والخطوط الحمراء خطوط الشبكة الجغرافية والخطوط الحمراء خطوط الشبكة التكتونية
أصل 30° N = 210, 31° E = 615

الحماية والبيانات الأساسية

نظام الإسقاط ميركاتور
إليпсоيد: ميركاتور 1954
نقطة datum
شبكة الجغرافية: فيينا، 1974
نقطة datum
مستوى سطح البحر المتوسط: الإسكندرية، 1956

١٤٩
٧٦١



مدينة
Formerly)

نوحه رقم SHEET NH36 J1a

وزارة المواصلات العامة والنقل
الهيئة العامة للمساحة
مصلحة المساحة
مصلحة المساحة العامة



LEGEND

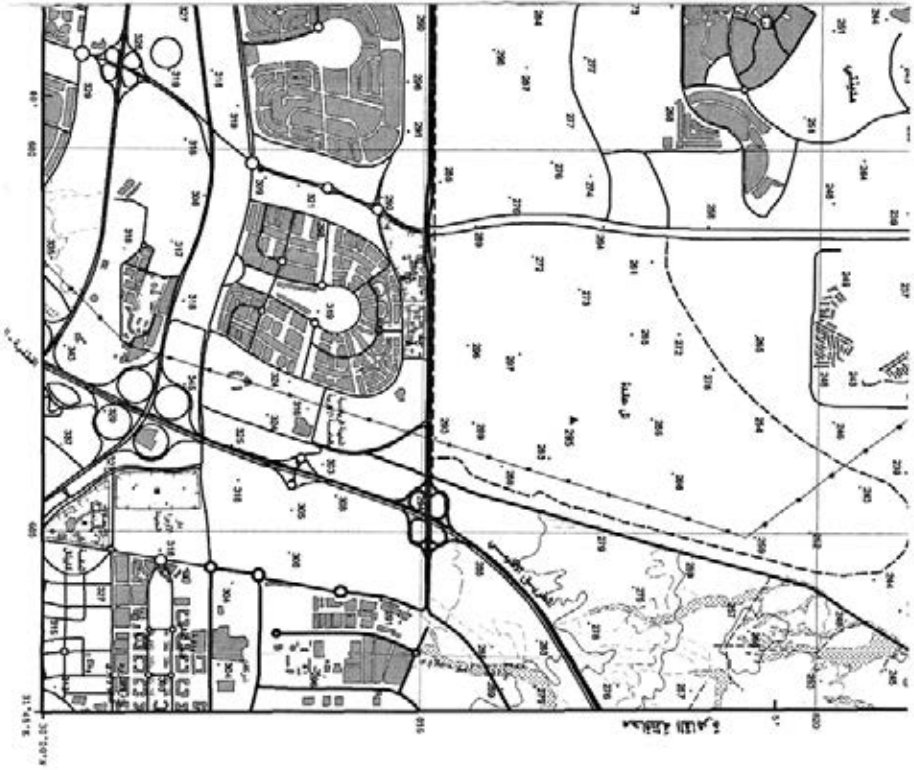
Dist. Carriage way	طريق قنطرة من رمانين
Main paved road	طريق قنطرة من رمانين
Secondary paved road	طريق قنطرة من رمانين
Unpaved road	طريق قنطرة من رمانين
Track	طريق قنطرة من رمانين
Road under construction	طريق قنطرة من رمانين
Tunnel	طريق قنطرة من رمانين
Bridge (70 m)	جسر قنطرة من رمانين
Bridge (70 m)	جسر قنطرة من رمانين
Canal	قناة قنطرة من رمانين
Kilometer marker	علامة قنطرة من رمانين
Single track	قطر قنطرة من رمانين
Railway double track	قناة قنطرة من رمانين
Stop	محطة قنطرة من رمانين
Station	محطة قنطرة من رمانين
Salt up area	منطقة قنطرة من رمانين
Buildings	مبنى قنطرة من رمانين
Government Buildings	مبنى قنطرة من رمانين

٢٢/١١



الرمز	الوصف	الرمز	الوصف
⊠	Wells / Historical site	⊠	منازل تاريخية / العيون
⊠	Wine Press	⊠	مدرج
⊠	Shower / Mosque	⊠	حمام / مسجد
⊠	Church	⊠	كنيسة
⊠	Modern cemetery	⊠	مقابر حديثة
⊠	Christian cemetery	⊠	مقابر مسيحية
⊠	Arabic cemetery	⊠	مقابر عربية
⊠	Hospital	⊠	مستشفى
⊠	Police station	⊠	مركز شرطة
⊠	Fire station	⊠	مركز إطفاء
⊠	Post and telegraph office	⊠	مكتب بريد ورسائل
⊠	School	⊠	مدرسة
⊠	Historical monument	⊠	كرد تاريخي
⊠	Mineral site	⊠	موقع معدني
⊠	Quarry	⊠	مناجم
⊠	Oil Well	⊠	بئر نفط
⊠	Oil Tank	⊠	خزان نفط
⊠	Water Tank, Water tower	⊠	خزان مياه - برج مياه
⊠	Radio transmission antenna	⊠	جهاز إرسال
⊠	Electric power line	⊠	خطوط قوة كهربائية
⊠	Oil / gas pipeline	⊠	خط أنابيب نفط / غاز
⊠	Water pipeline	⊠	خط أنابيب مياه
⊠	Aggregated or Flume	⊠	مجمع مياه
⊠	Siphon	⊠	مضخة
⊠	Well	⊠	بئر
⊠	Spot height	⊠	ارتفاع نقطة
⊠	Index contour	⊠	خطوط ارتفاع
⊠	Base contour	⊠	خطوط الأساس
⊠	Supplementary contour	⊠	خطوط إضافية
⊠	Depression	⊠	مناطق منخفضة
⊠	Area below sea level	⊠	مناطق أسفل مستوى سطح البحر
⊠	Escarpment	⊠	جدران شامخة
⊠	Cableing	⊠	كابلات

١٣١
٢٢١



Embankment	ردم أو تغطية
Shed	مخزن
Semi dome	قبة نصفية
Cultivated area	مخضبة
Orchards and trees	مخضبة وأشجار
Land under reclamation	أرض قيد استصلاح
Palm trees	نخيل
Bush	شجيرات
Grass	عشب
Rocks	صخور
Coast reef	حاجز بحري
Lighthouse	منارة
Dock or pier	رصيف
Bury	قبر
Duglion	مخاض
Car bury	مخاض سيارات
Perennial lake	بحيرة دائمة
Intermittent lake or pond	بحيرة أو بركة موسمية
Salt lake	مخاض ملوحة
Land subject to inundation	أرض عرضة لفيضان
Marsh	مخاض
Salt flat	مخاض ملوحة
River or stream	نهر أو مجرى مائي
Wide wadi	وادي واسع
Narrow wadi	وادي ضيق
more than 25 m	أكثر من ٢٥ متر
Canals from 10 to 25 m	قنوات من ١٠ إلى ٢٥ متر
from 5 to 10 m	من ٥ إلى ١٠ متر
more than 25 m	أكثر من ٢٥ متر
Ditches from 10 to 25	مخاضات من ١٠ إلى ٢٥ متر
from 5 to 10 m	من ٥ إلى ١٠ متر
Well - dry well	بئر - بئر جاف
Spring	عين

١٢٤
٧٣١

شبكة ترقيم التوقيت

SHEET NUMBERING DIAGRAM

	SR 000	SR 000	SR 000	SR 000
	M	N	O	P
	4 5 6 3 4 5 2 3 4		K	L
	E	F	G	H
	A	B	C	D

NH56

All rights reserved by S.G.S.A.
Date of Printing: 2022/2/22

مجلس جمهورية ليبيا
٢٠٢٢/٢/٢٢

Chim: _____

Beanga: _____

Loat: _____

Horizontal control point: _____

Bench mark: _____

International boundary: _____

Governmental boundary: _____

Maritime boundary: _____

بسملة: _____

محاران: _____

نقطة: _____

نقطة مراقبة ارتفاع: _____

نقطة مرجعية: _____

حدود دولية: _____

حدود حكومية: _____

حدود بحرية: _____

اسماء قبيلة ليبيا بحروف لاتينية مع ترقيم التوقيت
بنك ليبيا - ليبيا
Users should refer to UN Standard Map Translation system for the proper pronunciation of names and titles

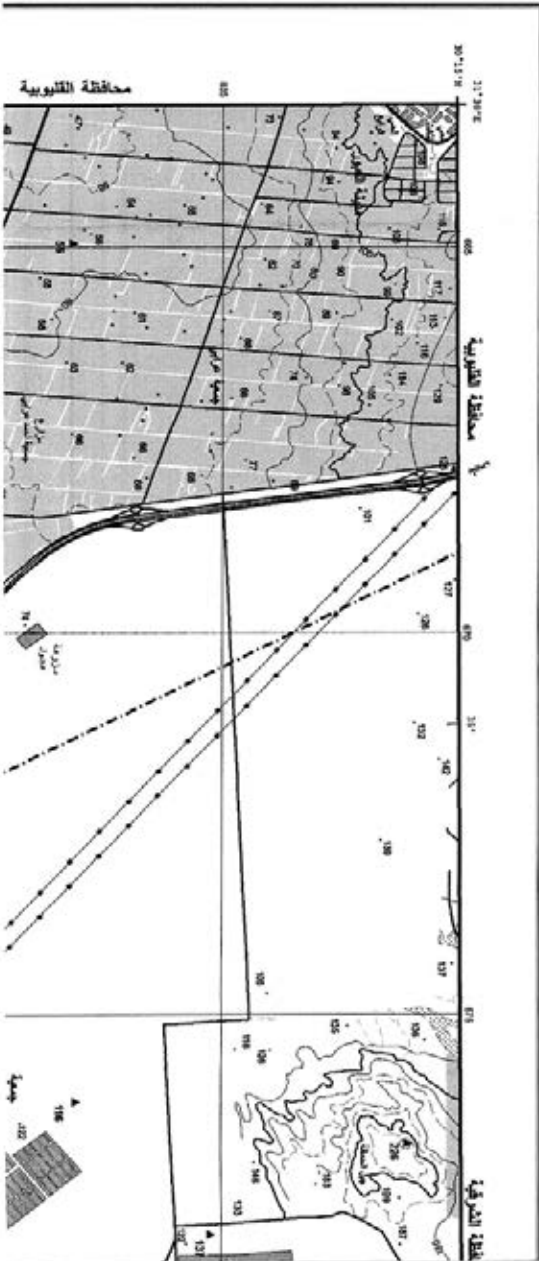
SCALE: 1:50,000
SHEET: NH56/10
EDITION: 31E G.S.A.

١٢٢
١١



رقم الخريطة	٧١٠٤٠٤١	نوع الخريطة	NOIETTE
رقم الورقة	٧١٠٤٠٤١	نوع الورقة	SHEET
رقم السلسلة	000/96-1	نوع السلسلة	SERIES

مجموعه الخرائط المصرية ١ : ٥٠٠٠٠
EGYPTIAN SERIES 1 : 50,000



١٢٥ / ٤٦١



٧٦٦/١٤٦



مخطط الخرائط الجغرافية

INDEX OF ADJOINING SHEETS

الرقم	الاسم	إحداثيات	مقياس الخرائط	نوع الخرائط
١٠٠٠٠	مصر	١٠٠٠٠	١:٥٠,٠٠٠	تضاريس
١٠٠٠١	مصر	١٠٠٠١	١:٥٠,٠٠٠	تضاريس
١٠٠٠٢	مصر	١٠٠٠٢	١:٥٠,٠٠٠	تضاريس
١٠٠٠٣	مصر	١٠٠٠٣	١:٥٠,٠٠٠	تضاريس
١٠٠٠٤	مصر	١٠٠٠٤	١:٥٠,٠٠٠	تضاريس
١٠٠٠٥	مصر	١٠٠٠٥	١:٥٠,٠٠٠	تضاريس
١٠٠٠٦	مصر	١٠٠٠٦	١:٥٠,٠٠٠	تضاريس
١٠٠٠٧	مصر	١٠٠٠٧	١:٥٠,٠٠٠	تضاريس
١٠٠٠٨	مصر	١٠٠٠٨	١:٥٠,٠٠٠	تضاريس
١٠٠٠٩	مصر	١٠٠٠٩	١:٥٠,٠٠٠	تضاريس
١٠٠١٠	مصر	١٠٠١٠	١:٥٠,٠٠٠	تضاريس



ORIG

Blank data sheet for photogrammetric projection and lines from the national datum grid
Origin: 27°N + 81°00'00", 31°E + 85°00'00"

PROJECTION AND BASIC DATA

- Transverse Mercator Projection
- Ellipsoid: Bessel 1906
- Horizontal Datum: Indian Geodetic Meridian, 1974
- Vertical Datum: Mean Sea Level Alexandria 1928

ملاحظات

مخطط الخرائط الجغرافية مصر
مقياس الخرائط: ١ : ٥٠,٠٠٠
نوع الخرائط: تضاريس

نوع الخرائط الجغرافية مصر
مقياس الخرائط الجغرافية مصر: ١ : ٥٠,٠٠٠
نوع الخرائط الجغرافية مصر: تضاريس

١١/٣١

SHEET NUMBERING SYSTEM

- Each 1:100,000 map sheet is divided into 6 sheets, 1:250,000 numbered in Roman from A to F. The alphabet is added to the 1:100,000 map sheet number for the 1:250,000 sheet. Example: A1000001.
- Each 1:250,000 map sheet is divided into 6 sheets, 1:100,000 numbered 1 to 6. The number is added to the 1:250,000 map sheet number for example A1000001. The number is added to the 1:100,000 map sheet number for example A1000001A.
- Each 1:100,000 map sheet is divided into 6 sheets, 1:50,000 numbered in Roman from A to F. The alphabet is added to the 1:100,000 map sheet number for example A1000001A.

First Edition 1986. Map produced by the Egyptian Management and Surveying Systems Project, Surveying and Mapping Component in cooperation with the Egyptian General Survey Authority, USA. Technical assistance provided by Science Corporation under United States Agency for International Development project number 287-712.

The Second Edition of 2007 Has Been Updated by Egyptian General Survey Authority
The Third Edition of 2007 Has Been Updated by Egyptian General Survey Authority

جمهورية مصر العربية
ARAB REPUBLIC OF EGYPT

IRAH

نقطة رقم SHEET NH 36 13b



مناطق طبيعية

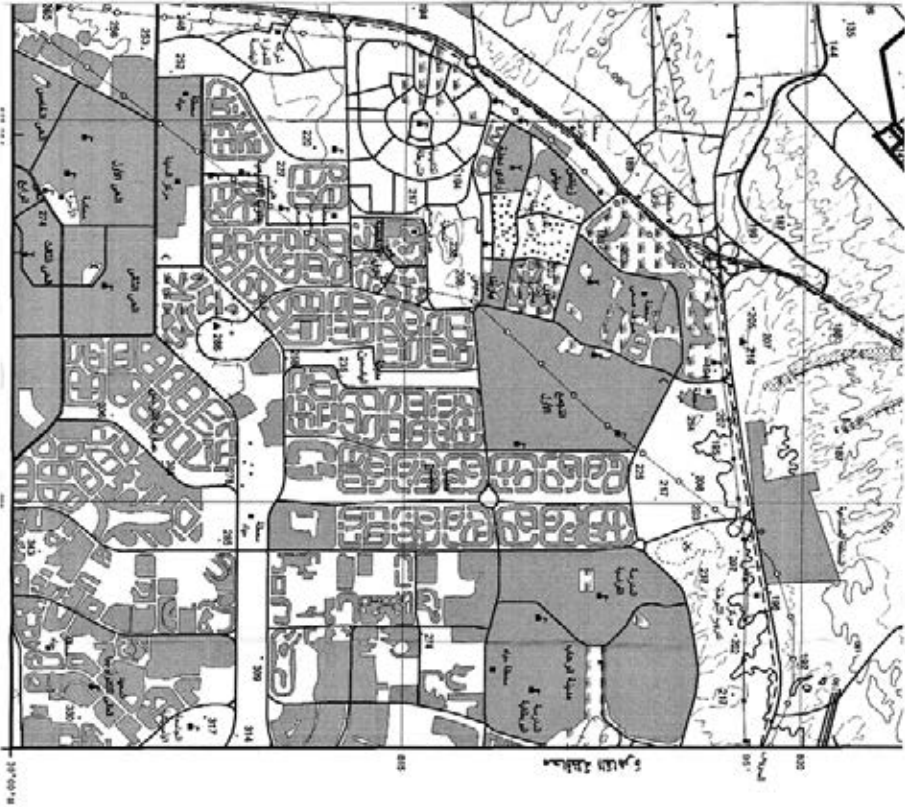
English Legend	Arabic Legend
Quail Carriage road	طريق قارعة
Main paved road	طريق رئيسي مرصوف
Secondary paved road	طريق ثانوي مرصوف
Unpaved road	طريق غير مرصوف
Track	مسلك
Road Under construction	طريق تحت الإنشاء
Tunnel	نفق
Bridge (70 ton)	جسر (70 طن)
Bridge (Wood)	جسر خشبي
Canal	قناة
Kilometer marker	علامة كيلومتر
Single track	سكة حديدية
Railway double track	سكة حديدية مزدوجة
Stop	محطة
Station	محطة
Build up area	منطقة مبنية
Buildings	مباني
Government Buildings	مباني حكومية
Rules / Historical sites	مناطق تاريخية / مواقع أثرية

١٢٨
١٧١



Wire fence	-----	سور حديد
Shore / Mosque	⚡ ⚡	سور ساحلي / مسجد
Church	⚡	كنيسة
Mosque cemetery	⚡	قبرستان مسجد
Christian cemetery	⚡	قبرستان مسيحي
Archaeological site	⚡	موقع أثري
Hospital	⚡	مستشفى
Police station	⚡	مركز شرطة
Fire station	⚡	مركز إطفاء
Post and telegraph office	⚡	مكتب بريد ورسائل
School	⚡	مدرسة
Historical monument	⚡	معلم تاريخي
Mining site	⚡	موقع تعدين
Quarry	⚡	موقع حفر
Oil well	⚡	بئر نفط
Oil tank	⚡	خزان نفط
Water Tank / Water tower	⚡	خزان مياه / برج مياه
Radio transmission antenna	⚡	جهاز إرسال
Electric power line	⚡	خط نقل كهرباء
Oil / gas pipeline	⚡	خط نقل نفط / غاز
Water pipeline	⚡	خط نقل مياه
Aqueduct or Flume	⚡	قناة
Siphon	⚡	سيفون
Well	⚡	بئر
Spot height	⚡	ارتفاع نقطة
Index contour	⚡	خط ارتفاع
Bath contour	⚡	خط ارتفاع حمام
Supplementary contour	⚡	خط ارتفاع إضافي
Depression	⚡	مخاريط
Area below sea level	⚡	منطقة تحت مستوى سطح البحر
Escarpment	⚡	جدار صخري
Cutting	⚡	القطع
Embankment	⚡	ردم ترابي

١٢٥٩
١٢٦١



Sand	رمل
Sand stone	حجر رملية
Cultivated area	مناطق زراعية
Orchards and trees	بساتين وأشجار
Land under reclamation	أراضي قيد استصلاح
Palm trees	نخيل
Bush	شجيرات
Grass	عشب
Rocks	صخور
Coast reef	شعاب مرجانية
Lighthouses	منارات
Quay or pier	رصيف أو منارة
Quay	رصيف
Docks	موانئ
Canal	قناة
Personal lake	بحيرة شخصية
Interracial site or pond	مياه مالحة أو بركة
Salt lake	بحيرة مالحة
Land subject to inundation	أراضي عرضة للغمر
Marsh	مستنقع
Salt flat	مستنقع
River or stream	نهر أو جدول
Wide sea	بحر واسع
Narrow sea	بحر ضيق
more than 25 m	أكثر من ٢٥ متر
Channels from 10 to 25 m	قنوات من ١٠ إلى ٢٥ متر
from 5 to 10 m	من ٥ إلى ١٠ متر
more than 25 m	أكثر من ٢٥ متر
Channels from 10 to 25 m	قنوات من ١٠ إلى ٢٥ متر
from 5 to 10 m	من ٥ إلى ١٠ متر
Well - dry well	بئر - بئر جاف
Spring	عين
Dam	سد

١٤٢

11'70"E

نظام ترقيم الخرائط
SHEET NUMBERING DIAGRAM

4	M	N	O	P
	5	J	K	L
1		NH 36		
2	E	F	G	H
A		B	C	D

المصدر: 1:50,000

الترقيم: NH 36

النسخة: 2 (C.S.A)

تاريخ الطباعة: 2024

ملاحظات: الخرائط المرسومة على أساس نظام الإحداثيات الجغرافية العالمية (WGS 84).

معلومات إضافية: الخرائط المرسومة على أساس نظام الإحداثيات الجغرافية العالمية (WGS 84) والتي تم تحويلها إلى نظام الإحداثيات الجغرافية المحلية (EGSA).

معلومات إضافية: الخرائط المرسومة على أساس نظام الإحداثيات الجغرافية العالمية (WGS 84) والتي تم تحويلها إلى نظام الإحداثيات الجغرافية المحلية (EGSA).

معلومات إضافية: الخرائط المرسومة على أساس نظام الإحداثيات الجغرافية العالمية (WGS 84) والتي تم تحويلها إلى نظام الإحداثيات الجغرافية المحلية (EGSA).

معلومات إضافية: الخرائط المرسومة على أساس نظام الإحداثيات الجغرافية العالمية (WGS 84) والتي تم تحويلها إلى نظام الإحداثيات الجغرافية المحلية (EGSA).

معلومات إضافية: الخرائط المرسومة على أساس نظام الإحداثيات الجغرافية العالمية (WGS 84) والتي تم تحويلها إلى نظام الإحداثيات الجغرافية المحلية (EGSA).

معلومات إضافية: الخرائط المرسومة على أساس نظام الإحداثيات الجغرافية العالمية (WGS 84) والتي تم تحويلها إلى نظام الإحداثيات الجغرافية المحلية (EGSA).

معلومات إضافية: الخرائط المرسومة على أساس نظام الإحداثيات الجغرافية العالمية (WGS 84) والتي تم تحويلها إلى نظام الإحداثيات الجغرافية المحلية (EGSA).

معلومات إضافية: الخرائط المرسومة على أساس نظام الإحداثيات الجغرافية العالمية (WGS 84) والتي تم تحويلها إلى نظام الإحداثيات الجغرافية المحلية (EGSA).



١٤٣
٥٦١

رقم	٧٥٥٠٢٤	NO. OF SHEET
رقم	٩١١٩٤١٤	NO. OF SHEET
مقياس	١:٥٠,٠٠٠	SCALE

مجموعة الخرائط المصرية ١ : ٥٠,٠٠٠

EGYPTIAN SERIES 1 : 50,000



١٤٢
٥٦١
شرق القاهرة
SHARQ AL-QĀH





١٥٤
١١١



مخطط الحدود

INDEX OF ADJOINING SHEETS

الرقم	الاسم	الرقم	الاسم
31 45 E	محافظة المنيا	31 15 E	محافظة المنيا
31 45 E	محافظة المنيا	31 15 E	محافظة المنيا
31 45 E	محافظة المنيا	31 15 E	محافظة المنيا
31 45 E	محافظة المنيا	31 15 E	محافظة المنيا
31 45 E	محافظة المنيا	31 15 E	محافظة المنيا
31 45 E	محافظة المنيا	31 15 E	محافظة المنيا
31 45 E	محافظة المنيا	31 15 E	محافظة المنيا
31 45 E	محافظة المنيا	31 15 E	محافظة المنيا
31 45 E	محافظة المنيا	31 15 E	محافظة المنيا
31 45 E	محافظة المنيا	31 15 E	محافظة المنيا

جمهورية مصر العربية
ARAB REPUBLIC OF EGYPT

SCALE 1 : 50,000



خط العرض 31° 15' شمالاً
خط الطول 31° 45' شرقاً
ارتفاع 20 م في المتوسط و 2 م في المتوسط

GNSS

Block data show the geographical grid and grid lines
show the red line kilometer grid
Origin: 31° N = 410,000, 31° E = 015,000

معلومات

تتميز الخريطة بالحدود الجغرافية والخطوط
الخطية الحمراء للكيلومتر والخطوط
الخطية السوداء للمتر. نقطة الأصل
هي 31° شمالاً و 31° شرقاً. نقطة
الأصل هي 410,000 شمالاً و 015,000
شرقاً.

PROJECTION AND BASIC DATA

Transverse Mercator Projection
Datum: Everest 1960
Horizontal Datum
National Grid: Hot Water, 1984
Vertical Datum
Mean Sea Level: Alexandria, 1966

نظام الإسقاط والبيانات الأساسية

نظام الإسقاط: ميركاتور العكسي
نقطة الأصل: 1960
نقطة الأصل الأفقية: هوت ووتر، 1984
نقطة الأصل الرأسية: متوسط منسوب مياه البحر في الإسكندرية، 1966

SHEET NUMBERING SYSTEM

- Each 1:50,000 Map sheet is coded with 6 sheets 1:250,000 numbers in form A to F. The appendix is added to the 1:50,000 Map sheet number to form the 1:250,000 Map sheet number. For example: 1:250,000 Map sheet number is 1:250,000/1000. The number is added to the 1:250,000 Map sheet number for example: 1:250,000/1000/1000.
- Each 1:250,000 Map sheet is coded into 6 sheets 1:100,000 numbers. The number is added to the 1:250,000 Map sheet number for example: 1:250,000/1000/1000/1000.
- Each 1:100,000 Map sheet is coded into 4 sheets 1:50,000 numbers. The number is added to the 1:100,000 Map sheet number for example: 1:100,000/1000/1000/1000/1000.

First Edition 1966, Map produced by the Egyptian Management
System Project, Surveying and Mapping
Department in cooperation with the Egyptian General Survey
Authority, EGSA. Technical assistance provided by German
Cooperation under United States Agency for International
Development project number 200-4-132.
The Second Edition of 2019 has been updated by
Egyptian General Survey Authority

١٢٥
١٢٦