

قرار رئيس جمهورية مصر العربية

رقم ٤٥٨ لسنة ٢٠٢٣

رئيس الجمهورية

بعد الاطلاع على الدستور ؛

وعلى قانون الهيئات العامة الصادر بالقانون رقم ٦١ لسنة ١٩٦٣ ؛

وعلى قانون نظام الإدارة المحلية الصادر بالقانون رقم ٤٣ لسنة ١٩٧٩ ؛

وعلى القانون رقم ١٤٣ لسنة ١٩٨١ فى شأن الأراضى الصحراوية ؛

وعلى القانون رقم ٧ لسنة ١٩٩١ فى شأن بعض الأحكام المتعلقة بأموال

الدولة الخاصة ؛

وعلى قانون البيئة الصادر بالقانون رقم ٤ لسنة ١٩٩٤ ؛

وعلى قانون التنمية المتكاملة لشبه جزيرة سيناء الصادر بالقانون رقم ١٤

لسنة ٢٠١٢ ؛

وعلى قانون الموارد المائية والرى الصادر بالقانون رقم ١٤٧ لسنة ٢٠٢١ ؛

وعلى قرار رئيس الجمهورية رقم ٢٢ لسنة ١٩٧٩ بشأن إنشاء جهاز مشروعات

الخدمة الوطنية ؛

وعلى قرار رئيس الجمهورية رقم ١٥٢ لسنة ٢٠٠١ بشأن تحديد المناطق

الاستراتيجية ذات الأهمية العسكرية من الأراضى الصحراوية والقواعد الخاصة بها ؛

وعلى قرار رئيس الجمهورية رقم ١٥٣ لسنة ٢٠٠١ بإنشاء المركز الوطنى

لتخطيط استخدامات أراضى الدولة ؛

وعلى قرار رئيس الجمهورية رقم ٣٤١ لسنة ٢٠١٤ بشأن إعادة تخصيص بعض

المساحات لصالح الهيئة العامة لمشروعات التعمير والتنمية الزراعية لاستخدامها فى

أنشطة الاستصلاح والاستزراع ؛

وعلى قرار رئيس الجمهورية رقم ٦٢ لسنة ٢٠١٨ بشأن خريطة تنمية أراضي جمهورية مصر العربية ؛

وعلى قرار رئيس الجمهورية رقم ٢٢٤ لسنة ٢٠١٩ بتشكيل لجنة لتحديد الأراضى القابلة للزراعة فى شبه جزيرة سيناء وخاصة شمال سيناء ؛

وعلى قرار رئيس الجمهورية رقم ٥٣٠ لسنة ٢٠٢١ بشأن إعادة تخصيص قطعتى أرض من المساحات المملوكة للدولة ملكية خاصة بمنطقتى رابعة وبئر العبد ناحية وسط وشمال سيناء لصالح جهاز مشروعات الخدمة الوطنية للقوات المسلحة لاستخدامها فى أنشطة الاستصلاح والاستزراع ؛

وعلى موافقة مجلس إدارة الجهاز الوطنى لتنمية شبه جزيرة سيناء ؛
وبناءً على ما عرضه المركز الوطنى لتخطيط استخدامات أراضى الدولة ؛
وبعد موافقة مجلس الوزراء ؛

قرر:

(المادة الأولى)

تخصص عدد (٥) قطع أراضى من المساحات المملوكة للدولة ملكية خاصة بمنطقتى رابعة وبئر العبد ناحية وسط وشمال سيناء بإجمالى مساحة ٨٥, ٢١٢١١ فدان تقريباً ، لصالح الهيئة العامة لمشروعات التعمير والتنمية الزراعية ، لاستخدامها فى أنشطة الاستصلاح والاستزراع ، وذلك نقلاً من الأراضى المخصصة لجهاز مشروعات الخدمة الوطنية وبيانها الآتى :

مساحة ٨٣, ٢٤٥٩ فدان تقريباً تعادل (٣٣٣٣٢ م^٢) ويرمز لها بالرمز (أ) .

مساحة ٨٥, ٧٤١١ فدان تقريباً تعادل (٢٤, ٣١١٣٥٩ م^٢) ويرمز لها

بالرمز (ب).

مساحة ٥١, ١٨٢٣ فدان تقريباً تعادل (٢٤٤٠٠٠٠٠ م^٢) ويرمز لها بالرمز (ج).
مساحة ٩٣, ٤١١٤ فدان تقريباً تعادل (٢٨٦١٤٧٠٠٠ م^٢) ويرمز لها بالرمز (د).
مساحة ٧٣, ٥٤٠٠١ فدان تقريباً تعادل (٢٣٣٦٩١٧٥٨ م^٢) ويرمز لها بالرمز (هـ)
وذلك وفقاً للوحات وجداول الإحداثيات المرفقة .

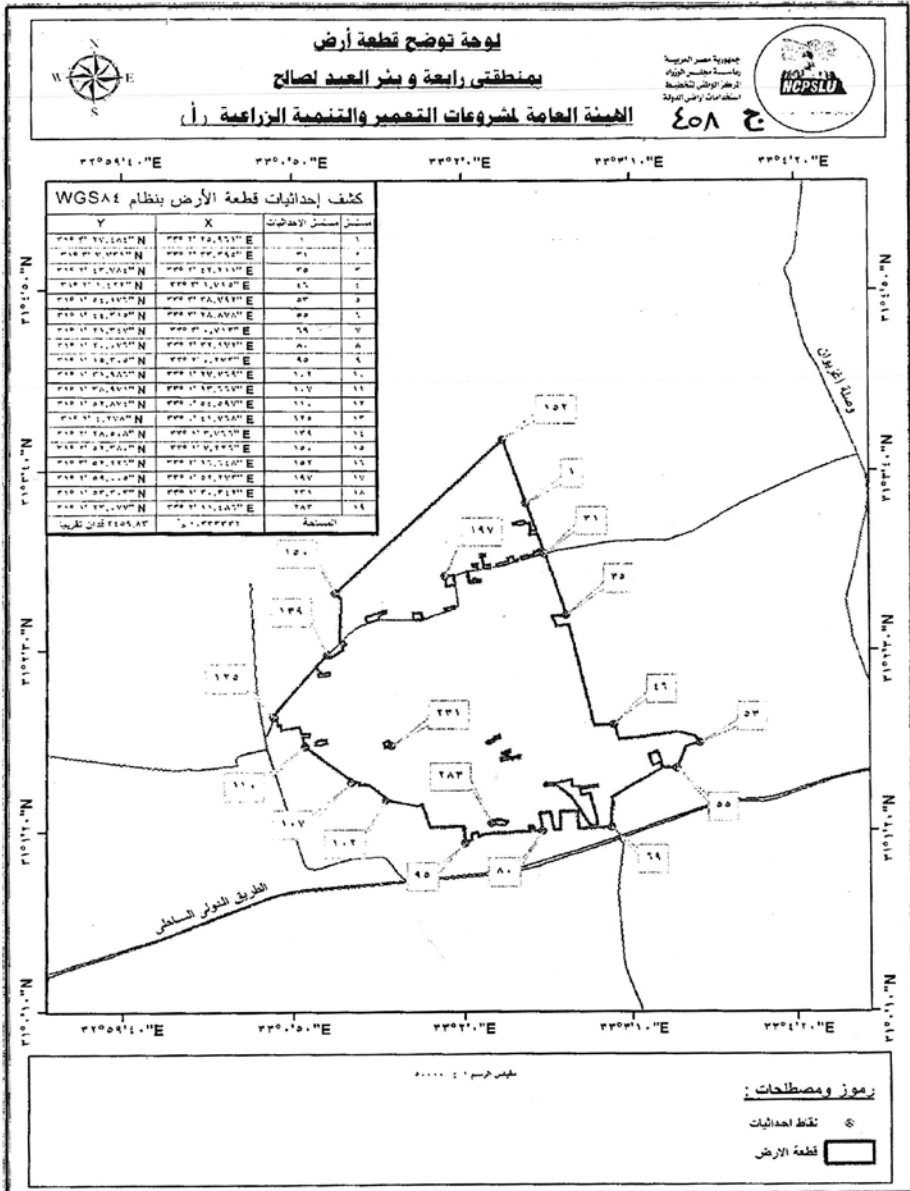
(المادة الثانية)

ينشر هذا القرار فى الجريدة الرسمية .
صدر برئاسة الجمهورية فى غرة ربيع الآخر سنة ١٤٤٥ هـ
(الموافق ١٦ أكتوبر سنة ٢٠٢٣) .

عبد الفتاح السيسى



(١٤٠)



١٨-٢
٤٥٨

(٥)

٤٥٨ ج

(١)

كشف احداثيات بنظام WGS ٨٤ لقطعة ارض بمنطقتي رابعة وبنر العبد لصالح الهيئة العامة لمشروعات التعمير والتنمية الزراعية

Y	X	مستعمل	Y	X	مستعمل
٣١٥ ١' ٥٨,٣٧١" N	٣٣٥ ٣' ٢٩,٦١٢" E	٥١	٣١٥ ٣' ٢٧,٤٨٤" N	٣٣٥ ٣' ٢٥,٩٦١" E	١
٣١٥ ١' ٥٦,٦٠٧" N	٣٣٥ ٣' ٢٦,٦١٩" E	٥٢	٣١٥ ٣' ٢٦,٦٣٦" N	٣٣٥ ٣' ٢٥,٠٤٤" E	٢
٣١٥ ١' ٥٤,١٧٦" N	٣٣٥ ٣' ٢٨,٧٩٢" E	٥٣	٣١٥ ٣' ٢٦,٤٤٠" N	٣٣٥ ٣' ٢٧,٧٦٠" E	٣
٣١٥ ١' ٥٢,٧٧٤" N	٣٣٥ ٣' ٢٢,٥١٨" E	٥٤	٣١٥ ٣' ٢٩,٢٢٥" N	٣٣٥ ٣' ٢٧,٢٦٧" E	٤
٣١٥ ١' ٤٤,٣١٥" N	٣٣٥ ٣' ٢٨,٨٧٨" E	٥٥	٣١٥ ٣' ٢٩,٦٣٧" N	٣٣٥ ٣' ٢٧,٠١٢" E	٥
٣١٥ ١' ٤٤,٥٢٩" N	٣٣٥ ٣' ٢٣,٠٩٦" E	٥٦	٣١٥ ٣' ٢٩,٥٩٩" N	٣٣٥ ٣' ٢٥,٧٢٥" E	٦
٣١٥ ١' ٤٨,٧٥٤" N	٣٣٥ ٣' ٢١,٥٠٨" E	٥٧	٣١٥ ٣' ٢٠,٤٥٠" N	٣٣٥ ٣' ٢٥,١٥٩" E	٧
٣١٥ ١' ٥٠,٨٩٤" N	٣٣٥ ٣' ٢٠,٣١٢" E	٥٨	٣١٥ ٣' ٢٩,٦٧٨" N	٣٣٥ ٣' ٢٠,٦٧٨" E	٨
٣١٥ ١' ٤٩,٤٥٢" N	٣٣٥ ٣' ٢٦,٧٧٨" E	٥٩	٣١٥ ٣' ٢٨,٩٠٤" N	٣٣٥ ٣' ٢٠,٨٤٢" E	٩
٣١٥ ١' ٤٥,١٤٥" N	٣٣٥ ٣' ٢٨,٣٠٢" E	٦٠	٣١٥ ٣' ٢٩,٢٥٢" N	٣٣٥ ٣' ٢٢,٨٦٤" E	١٠
٣١٥ ١' ٤٦,٦٦٥" N	٣٣٥ ٣' ٢١,٧٧٦" E	٦١	٣١٥ ٣' ٢٨,٨٣٩" N	٣٣٥ ٣' ٢٢,٩٨٤" E	١١
٣١٥ ١' ٤٤,٣٤١" N	٣٣٥ ٣' ٢٢,٧٣٠" E	٦٢	٣١٥ ٣' ٢٩,٣٦٧" N	٣٣٥ ٣' ٢٥,٩٧٤" E	١٢
٣١٥ ١' ٣٨,٦٩١" N	٣٣٥ ٣' ٢١,٧٤١" E	٦٣	٣١٥ ٣' ٢٩,٤٠٥" N	٣٣٥ ٣' ٢٦,٧٤٢" E	١٣
٣١٥ ١' ٣٨,١٦١" N	٣٣٥ ٣' ٢٠,٧١٢" E	٦٤	٣١٥ ٣' ٢٩,٠٤٤" N	٣٣٥ ٣' ٢٧,٠٤٢" E	١٤
٣١٥ ١' ٣٢,٩٤٨" N	٣٣٥ ٣' ٢٠,٥٥٥" E	٦٥	٣١٥ ٣' ٢٤,٨٥٤" N	٣٣٥ ٣' ٢٦,٠٠٠" E	١٥
٣١٥ ١' ٣١,٠٠٩" N	٣٣٥ ٣' ٢٠,٢٦٦" E	٦٦	٣١٥ ٣' ٢٥,٣٧٥" N	٣٣٥ ٣' ٢٠,٥١٨" E	١٦
٣١٥ ١' ٢٧,٨٦٠" N	٣٣٥ ٣' ٢٠,٥٠٦" E	٦٧	٣١٥ ٣' ٢٤,٦١٨" N	٣٣٥ ٣' ٢٠,٨٠٢" E	١٧
٣١٥ ١' ٢٤,٩٢٤" N	٣٣٥ ٣' ٢٠,٩٧٧" E	٦٨	٣١٥ ٣' ٢٤,٠٩٤" N	٣٣٥ ٣' ٢١,٠٠٠" E	١٨
٣١٥ ١' ٢١,٣٤٧" N	٣٣٥ ٣' ٢٠,٧١٣" E	٦٩	٣١٥ ٣' ٢٤,٨٥٧" N	٣٣٥ ٣' ٢٢,٩٧١" E	١٩
٣١٥ ١' ٢٠,٨٨٨" N	٣٣٥ ٣' ٢٩,٤٢٧" E	٧٠	٣١٥ ٣' ٢٤,٤٥٥" N	٣٣٥ ٣' ٢١,٦١٨" E	٢٠
٣١٥ ١' ٢٠,٧٩٩" N	٣٣٥ ٣' ٢٨,٦٦٨" E	٧١	٣١٥ ٣' ٢٤,١٠٠" N	٣٣٥ ٣' ٢١,٣٢٩" E	٢١
٣١٥ ١' ٢٠,٧٤٠" N	٣٣٥ ٣' ٢٦,٩٥٥" E	٧٢	٣١٥ ٣' ٢٤,٠٢٠" N	٣٣٥ ٣' ٢٠,٦٣٠" E	٢٢
٣١٥ ١' ٢٧,٧١٩" N	٣٣٥ ٣' ٢٦,٣٣٠" E	٧٣	٣١٥ ٣' ٢٤,٥٤٠" N	٣٣٥ ٣' ٢٠,٦٩٩" E	٢٣
٣١٥ ١' ٢٧,٤٦٤" N	٣٣٥ ٣' ٢٩,٠٠٤" E	٧٤	٣١٥ ٣' ٢٤,٢٥٧" N	٣٣٥ ٣' ٢٩,١٨٢" E	٢٤
٣١٥ ١' ٢٠,٣٧٣" N	٣٣٥ ٣' ٢٩,٣٧٣" E	٧٥	٣١٥ ٣' ٢٤,٢٥٠" N	٣٣٥ ٣' ٢٨,٧٣٢" E	٢٥
٣١٥ ١' ٢٠,٢٦٣" N	٣٣٥ ٣' ٢٦,٩٩٨" E	٧٦	٣١٥ ٣' ٢٦,٦٦٦" N	٣٣٥ ٣' ٢٦,٦٨٥" E	٢٦
٣١٥ ١' ٢٧,١١٣" N	٣٣٥ ٣' ٢٥,٠٢٠" E	٧٧	٣١٥ ٣' ٢٧,٠١١" N	٣٣٥ ٣' ٢٦,٤٩١" E	٢٧
٣١٥ ١' ٢٦,٨٢٤" N	٣٣٥ ٣' ٢٣,٦٠٤" E	٧٨	٣١٥ ٣' ٢٦,٤٢٧" N	٣٣٥ ٣' ٢٦,٣٢٠" E	٢٨
٣١٥ ١' ٢٢,٧٠١" N	٣٣٥ ٣' ٢١,٥٦٢" E	٧٩	٣١٥ ٣' ٢٥,٢٢٢" N	٣٣٥ ٣' ٢٤,٦٦٢" E	٢٩
٣١٥ ١' ٢٠,٠٧٦" N	٣٣٥ ٣' ٢٢,١٧٢" E	٨٠	٣١٥ ٣' ٢٥,٢٩٩" N	٣٣٥ ٣' ٢٤,٣٠١" E	٣٠
٣١٥ ١' ١٩,٩٣٨" N	٣٣٥ ٣' ٢٨,٦٦٠" E	٨١	٣١٥ ٣' ٢٧,٧٣١" N	٣٣٥ ٣' ٢٢,٩٥٥" E	٣١
٣١٥ ١' ٢١,٩٢٦" N	٣٣٥ ٣' ٢٨,٢١٩" E	٨٢	٣١٥ ٣' ٢٦,٦٨٠" N	٣٣٥ ٣' ٢٢,٧٩١" E	٣٢
٣١٥ ١' ٢١,٨٠٨" N	٣٣٥ ٣' ٢٦,٥١٠" E	٨٣	٣١٥ ٣' ٢٥,٨٨١" N	٣٣٥ ٣' ٢٤,٠٩١" E	٣٣
٣١٥ ١' ١٩,٨٥٣" N	٣٣٥ ٣' ٢٧,٠٠٦" E	٨٤	٣١٥ ٣' ٢٥,٣٤١" N	٣٣٥ ٣' ٢٤,٨٢١" E	٣٤
٣١٥ ١' ١٩,٥٤٩" N	٣٣٥ ٣' ٢٠,٨٠٧" E	٨٥	٣١٥ ٣' ٢٤,٧٨٤" N	٣٣٥ ٣' ٢٤,٢١١" E	٣٥
٣١٥ ١' ١٩,٤٨١" N	٣٣٥ ٣' ٢٨,٥٥٨" E	٨٦	٣١٥ ٣' ٢٣,٥٤٣" N	٣٣٥ ٣' ٢٤,٨٧٤" E	٣٦
٣١٥ ١' ١٩,٤٤٥" N	٣٣٥ ٣' ٢٧,٤٠٤" E	٨٧	٣١٥ ٣' ٢٣,٤٤٠" N	٣٣٥ ٣' ٢٣,٤٥٧" E	٣٧
٣١٥ ١' ١٩,٣٦٧" N	٣٣٥ ٣' ٢٤,٨٤٥" E	٨٨	٣١٥ ٣' ٢٣,٢٢٥" N	٣٣٥ ٣' ٢٣,٧٦٠" E	٣٨
٣١٥ ١' ١٩,٢٣٦" N	٣٣٥ ٣' ٢٣,٣٦٤" E	٨٩	٣١٥ ٣' ٢٣,٠٩٢" N	٣٣٥ ٣' ٢٣,٢٤٧" E	٣٩
٣١٥ ١' ١٨,٨٢٣" N	٣٣٥ ٣' ٢٤,٠٠٨" E	٩٠	٣١٥ ٣' ٢٣,١٧١" N	٣٣٥ ٣' ٢٣,٠٥٥" E	٤٠
٣١٥ ١' ١٧,٨٠١" N	٣٣٥ ٣' ٢٥,٦٦٣" E	٩١	٣١٥ ٣' ٢٣,٢٥٢" N	٣٣٥ ٣' ٢٣,٧٧٣" E	٤١
٣١٥ ١' ١٩,٤٧٢" N	٣٣٥ ٣' ٢٥,١٤٠" E	٩٢	٣١٥ ٣' ٢٣,٨٢٨" N	٣٣٥ ٣' ٢٣,١٣٣" E	٤٢
٣١٥ ١' ١٨,٩٣٣" N	٣٣٥ ٣' ٢٣,٠٦١" E	٩٣	٣١٥ ٣' ٢٤,٦٦٦" N	٣٣٥ ٣' ٢٤,١٤٥" E	٤٣
٣١٥ ١' ١٦,٦٧٩" N	٣٣٥ ٣' ٢٣,٠٠٨" E	٩٤	٣١٥ ٣' ٢٤,٤٤٧" N	٣٣٥ ٣' ٢٥,٩٧٨" E	٤٤
٣١٥ ١' ١٥,٣٠٥" N	٣٣٥ ٣' ٢٣,٢٧٣" E	٩٥	٣١٥ ٣' ٢٤,٩٢٨" N	٣٣٥ ٣' ٢٥,٤٢٣" E	٤٥
٣١٥ ١' ٢١,٧٧٣" N	٣٣٥ ٣' ٢٥,٤٥٦" E	٩٦	٣١٥ ٣' ٢٤,٤٢٣" N	٣٣٥ ٣' ٢٤,٧١٥" E	٤٦
٣١٥ ١' ٢١,٤٤٥" N	٣٣٥ ٣' ٢٥,٩٥٣" E	٩٧	٣١٥ ٣' ٢٥,٦٤٥" N	٣٣٥ ٣' ٢٤,٦٩٦" E	٤٧
٣١٥ ١' ٢٠,٢٢١" N	٣٣٥ ٣' ٢٤,٥٦٤" E	٩٨	٣١٥ ٣' ٢٥,٨٥٠" N	٣٣٥ ٣' ٢٤,٧٩٩" E	٤٨
٣١٥ ١' ٢٩,٦٥٥" N	٣٣٥ ٣' ٢٤,٦٥٥" E	٩٩	٣١٥ ٣' ٢٥,٦٤٤" N	٣٣٥ ٣' ٢٥,١٦٥" E	٤٩
٣١٥ ١' ٢١,٨٨٥" N	٣٣٥ ٣' ٢٨,٣٢٥" E	١٠٠	٣١٥ ٣' ٢٥,٠٣١" N	٣٣٥ ٣' ٢٤,٨٠٦" E	٥٠

١٨ - ٢
٤٥٨

(١)

٤٥٨ ج.

(١) كشف إحداثيات بنظام WGS ٨٤ لقطعة أرض بمنطقة رابعة وبنر العبد لصالح الهيئة العامة لمشروعات التعمير والتنمية الزراعية

Y	X	متسلسل	Y	X	متسلسل
٣١٥ ٣' ٣٤,١٨٣" N	٣٣٥ ١' ٥٥,٧١٥" E	١٥١	٣١٥ ١' ٣١,٩١٤" N	٣٣٥ ١' ٢٨,١٦٨" E	١٠١
٣١٥ ٣' ٥٢,٢٢٦" N	٣٣٥ ٢' ١٦,٤٤٨" E	١٥٢	٣١٥ ١' ٣١,٩٨٦" N	٣٣٥ ١' ٢٧,٧٩٩" E	١٠٢
٣١٥ ٣' ٣١,٨٣٥" N	٣٣٥ ٢' ٢٤,٢٣٣" E	١٥٣	٣١٥ ١' ٣٣,٢٣٣" N	٣٣٥ ١' ٢٧,٤٧٠" E	١٠٣
٣١٥ ٣' ٧,٢٧٣" N	٣٣٥ ٢' ٧,٢٩٧" E	١٥٤	٣١٥ ١' ٣٨,٠٨٧" N	٣٣٥ ١' ٢٠,٥٧٨" E	١٠٤
٣١٥ ٣' ٦,٤٠٩" N	٣٣٥ ٢' ٧,٤٢٦" E	١٥٥	٣١٥ ١' ٣٨,٠٤٧" N	٣٣٥ ١' ١٦,٩٩٧" E	١٠٥
٣١٥ ٣' ٦,٤٧٣" N	٣٣٥ ٢' ٧,٦٩١" E	١٥٦	٣١٥ ١' ٣٩,٢٩٣" N	٣٣٥ ١' ١٦,٩٦٧" E	١٠٦
٣١٥ ٣' ٣,٣٨٧" N	٣٣٥ ٢' ٨,٣٦٣" E	١٥٧	٣١٥ ١' ٣٨,٩٧١" N	٣٣٥ ١' ١٣,٦٦٧" E	١٠٧
٣١٥ ٣' ١,٨١٧" N	٣٣٥ ٢' ٨,٧٠٣" E	١٥٨	٣١٥ ١' ٤٠,٧٢٣" N	٣٣٥ ١' ١٣,٠٨١" E	١٠٨
٣١٥ ٣' ٢,١٥٣" N	٣٣٥ ٢' ١١,٣٩٨" E	١٥٩	٣١٥ ١' ٤٠,٧٩٨" N	٣٣٥ ١' ١١,٨٧١" E	١٠٩
٣١٥ ٣' ٣,٣٢٢" N	٣٣٥ ٢' ١١,٦٦٨" E	١٦٠	٣١٥ ١' ٥٢,٨٧٤" N	٣٣٥ ٠' ٥٤,٥٩٧" E	١١٠
٣١٥ ٣' ٣,٠٧٤" N	٣٣٥ ٢' ٨,٥٩٨" E	١٦١	٣١٥ ١' ٥٦,٤٤٣" N	٣٣٥ ٠' ٥٣,٥١٦" E	١١١
٣١٥ ٣' ٦,٣٠١" N	٣٣٥ ٢' ٧,٩٠٥" E	١٦٢	٣١٥ ١' ٥٦,٧٣٥" N	٣٣٥ ٠' ٥٦,٤٣٣" E	١١٢
٣١٥ ٣' ٦,٣٦١" N	٣٣٥ ٢' ٨,٢١٥" E	١٦٣	٣١٥ ١' ٥٨,٠٥٥" N	٣٣٥ ٠' ٥٦,٤٨١" E	١١٣
٣١٥ ٣' ٦,٥٧٦" N	٣٣٥ ٢' ٨,١٧٠" E	١٦٤	٣١٥ ١' ٥٧,٨٤٤" N	٣٣٥ ٠' ٥٣,٦١٧" E	١١٤
٣١٥ ٣' ٦,٧٣٣" N	٣٣٥ ٢' ٩,١١٣" E	١٦٥	٣١٥ ٢' ٠,٧٠٧" N	٣٣٥ ٠' ٥٢,٣٤٩" E	١١٥
٣١٥ ٣' ٧,٥٣٨" N	٣٣٥ ٢' ٨,٩٩٩" E	١٦٦	٣١٥ ١' ٥٩,٥٥٥" N	٣٣٥ ٠' ٤٥,٨٦٢" E	١١٦
٣١٥ ٣' ٣,٥١٧" N	٣٣٥ ٢' ١٣,٧٧٦" E	١٦٧	٣١٥ ١' ٥٩,٤٣٣" N	٣٣٥ ٠' ٤٤,٨٦٦" E	١١٧
٣١٥ ٣' ٢,٦١٥" N	٣٣٥ ٢' ١٤,١٢٩" E	١٦٨	٣١٥ ٢' ٠,١٦٥" N	٣٣٥ ٠' ٤٤,٦٦٤" E	١١٨
٣١٥ ٣' ٣,٢٩٦" N	٣٣٥ ٢' ١٧,٦٤٠" E	١٦٩	٣١٥ ٢' ١,٥١٣" N	٣٣٥ ٠' ٤٤,٧٥١" E	١١٩
٣١٥ ٣' ٤,٧٢٦" N	٣٣٥ ٢' ٢٢,٤٥٣" E	١٧٠	٣١٥ ٢' ١,٢٩٢" N	٣٣٥ ٠' ٤٣,٢٦١" E	١٢٠
٣١٥ ٣' ٥,٣١١" N	٣٣٥ ٢' ٢٢,٣٥٣" E	١٧١	٣١٥ ٢' ٢,٠٦٦" N	٣٣٥ ٠' ٤٣,١١٠" E	١٢١
٣١٥ ٣' ٥,٠٣٦" N	٣٣٥ ٢' ٢١,١٤٤" E	١٧٢	٣١٥ ٢' ٣,٤٠٠" N	٣٣٥ ٠' ٤٣,٣٦٧" E	١٢٢
٣١٥ ٣' ٦,٤٩٧" N	٣٣٥ ٢' ٢٠,٥٧٦" E	١٧٣	٣١٥ ٢' ٣,٤٠٣" N	٣٣٥ ٠' ٤٣,٠٧٢" E	١٢٣
٣١٥ ٣' ٦,٠٦٨" N	٣٣٥ ٢' ١٨,٥٩٩" E	١٧٤	٣١٥ ٢' ٤,٢٢١" N	٣٣٥ ٠' ٤٣,٣٥٥" E	١٢٤
٣١٥ ٣' ٤,٧٧٠" N	٣٣٥ ٢' ١٩,٠٦٨" E	١٧٥	٣١٥ ٢' ٤,٧٧٨" N	٣٣٥ ٠' ٤٣,٧٥٨" E	١٢٥
٣١٥ ٣' ٢,٨٩٧" N	٣٣٥ ٢' ٦,١٤٨" E	١٧٦	٣١٥ ٢' ٥,٦٥٥" N	٣٣٥ ٠' ٤٣,٣٨٧" E	١٢٦
٣١٥ ٣' ٣,٧٥٦" N	٣٣٥ ٢' ٥,٩٦٤" E	١٧٧	٣١٥ ٢' ٦,٥٩٨" N	٣٣٥ ٠' ٤٣,٤٦٦" E	١٢٧
٣١٥ ٣' ٣,٤١٨" N	٣٣٥ ٢' ٣,٦٢٣" E	١٧٨	٣١٥ ٢' ٧,١٩٤" N	٣٣٥ ٠' ٤٣,٧٧٥" E	١٢٨
٣١٥ ٣' ٢,٦٢٣" N	٣٣٥ ٢' ٣,٨٣٧" E	١٧٩	٣١٥ ٢' ١٥,٠٢٩" N	٣٣٥ ٠' ٤٠,٧٢٣" E	١٢٩
٣١٥ ٣' ٢,٧١٧" N	٣٣٥ ٢' ٥,٦٠٩" E	١٨٠	٣١٥ ٢' ٢٢,٩٣٢" N	٣٣٥ ٠' ٥٨,١٤٩" E	١٣٠
٣١٥ ٣' ١,٤٣٦" N	٣٣٥ ٢' ٥,٩٢٨" E	١٨١	٣١٥ ٢' ٢٣,٥٠٨" N	٣٣٥ ٠' ٥٨,٨١٨" E	١٣١
٣١٥ ٣' ١,٤٧٥" N	٣٣٥ ٢' ٦,١٩٦" E	١٨٢	٣١٥ ٢' ٢١,٣١٦" N	٣٣٥ ١' ١,٣٧٣" E	١٣٢
٣١٥ ٣' ١,٥٠٩" N	٣٣٥ ٢' ٦,١٨٣" E	١٨٣	٣١٥ ٢' ٢١,٠٣٣" N	٣٣٥ ١' ٠,١٥٥" E	١٣٣
٣١٥ ٣' ٢,٨٥٨" N	٣٣٥ ٢' ٥,٨١٤" E	١٨٤	٣١٥ ٢' ٢٠,٠٤٤" N	٣٣٥ ١' ٠,٢١٥" E	١٣٤
٣١٥ ٣' ٠,٦٤٠" N	٣٣٥ ٢' ١,٥١٦" E	١٨٥	٣١٥ ٢' ٢٠,٠٦٢" N	٣٣٥ ١' ٠,٦٦٧" E	١٣٥
٣١٥ ٢' ٥٦,٣٩٩" N	٣٣٥ ٢' ٢,١٤٢" E	١٨٦	٣١٥ ٢' ٢١,٦٠٨" N	٣٣٥ ١' ٤,٦٥٧" E	١٣٦
٣١٥ ٢' ٥٦,٦٧٠" N	٣٣٥ ٢' ٧,٢٩٦" E	١٨٧	٣١٥ ٢' ٢١,٣٠٧" N	٣٣٥ ١' ١,٧٠٢" E	١٣٧
٣١٥ ٢' ٥٧,٥٥١" N	٣٣٥ ٢' ٧,٢٠٩" E	١٨٨	٣١٥ ٢' ٢٢,٧٢٣" N	٣٣٥ ١' ٥٨,٩٣٨" E	١٣٨
٣١٥ ٢' ٥٧,٤٨٧" N	٣٣٥ ٢' ٥,٢٣٧" E	١٨٩	٣١٥ ٢' ٢٨,٥٠٨" N	٣٣٥ ١' ٣,٧٦٦" E	١٣٩
٣١٥ ٢' ٥٧,٩٩٢" N	٣٣٥ ٢' ٥,١٨٧" E	١٩٠	٣١٥ ٢' ٢٨,٣٥٣" N	٣٣٥ ١' ٣,٨٥١" E	١٤٠
٣١٥ ٢' ٥٧,٩٣٨" N	٣٣٥ ٢' ٤,٠١٤" E	١٩١	٣١٥ ٢' ٢٧,٠٧٥" N	٣٣٥ ١' ٤,٦٩١" E	١٤١
٣١٥ ٢' ٥٧,٣١٥" N	٣٣٥ ٢' ٤,٠٨٤" E	١٩٢	٣١٥ ٢' ٢٠,٢٥٤" N	٣٣٥ ١' ١٠,٣٠١" E	١٤٢
٣١٥ ٢' ٥٧,٢١٩" N	٣٣٥ ٢' ٢,٣٩٢" E	١٩٣	٣١٥ ٢' ٢١,٤٠٦" N	٣٣٥ ١' ٩,٧٠٢" E	١٤٣
٣١٥ ٢' ٥٧,٧٢١" N	٣٣٥ ٢' ١,٧٨٢" E	١٩٤	٣١٥ ٢' ٢٢,٤٢٠" N	٣٣٥ ١' ١١,٢٤٠" E	١٤٤
٣١٥ ٢' ٥٨,٨٨٦" N	٣٣٥ ٢' ٥٦,٠٢٩" E	١٩٥	٣١٥ ٢' ٢٤,٠٨٧" N	٣٣٥ ١' ١٠,١٨٦" E	١٤٥
٣١٥ ٢' ٥٩,٢٨٣" N	٣٣٥ ٢' ٥٦,١٥٤" E	١٩٦	٣١٥ ٢' ٢٢,٨٦٠" N	٣٣٥ ١' ٨,٨٢٧" E	١٤٦
٣١٥ ٢' ٥٩,٠٠٥" N	٣٣٥ ٢' ٥٢,٢٧٣" E	١٩٧	٣١٥ ٢' ٢٣,٠٩٨" N	٣٣٥ ١' ٨,٨٠٢" E	١٤٧
٣١٥ ٢' ٥٩,٩٨٧" N	٣٣٥ ٢' ٥٢,٨٤٦" E	١٩٨	٣١٥ ٢' ٤٤,٥٣٤" N	٣٣٥ ١' ٩,٢٣٩" E	١٤٨
٣١٥ ٢' ٥٥,٤٠٥" N	٣٣٥ ٢' ٥٦,٣٨٣" E	١٩٩	٣١٥ ٢' ٥٠,٣٩٩" N	٣٣٥ ١' ٩,٤٦٣" E	١٤٩
٣١٥ ٢' ٥٧,٠٠٦" N	٣٣٥ ٢' ٥٦,١٢٨" E	٢٠٠	٣١٥ ٢' ٥٢,٣٨٠" N	٣٣٥ ١' ٧,٢٦٦" E	١٥٠

١٨-٤
٩٥٧

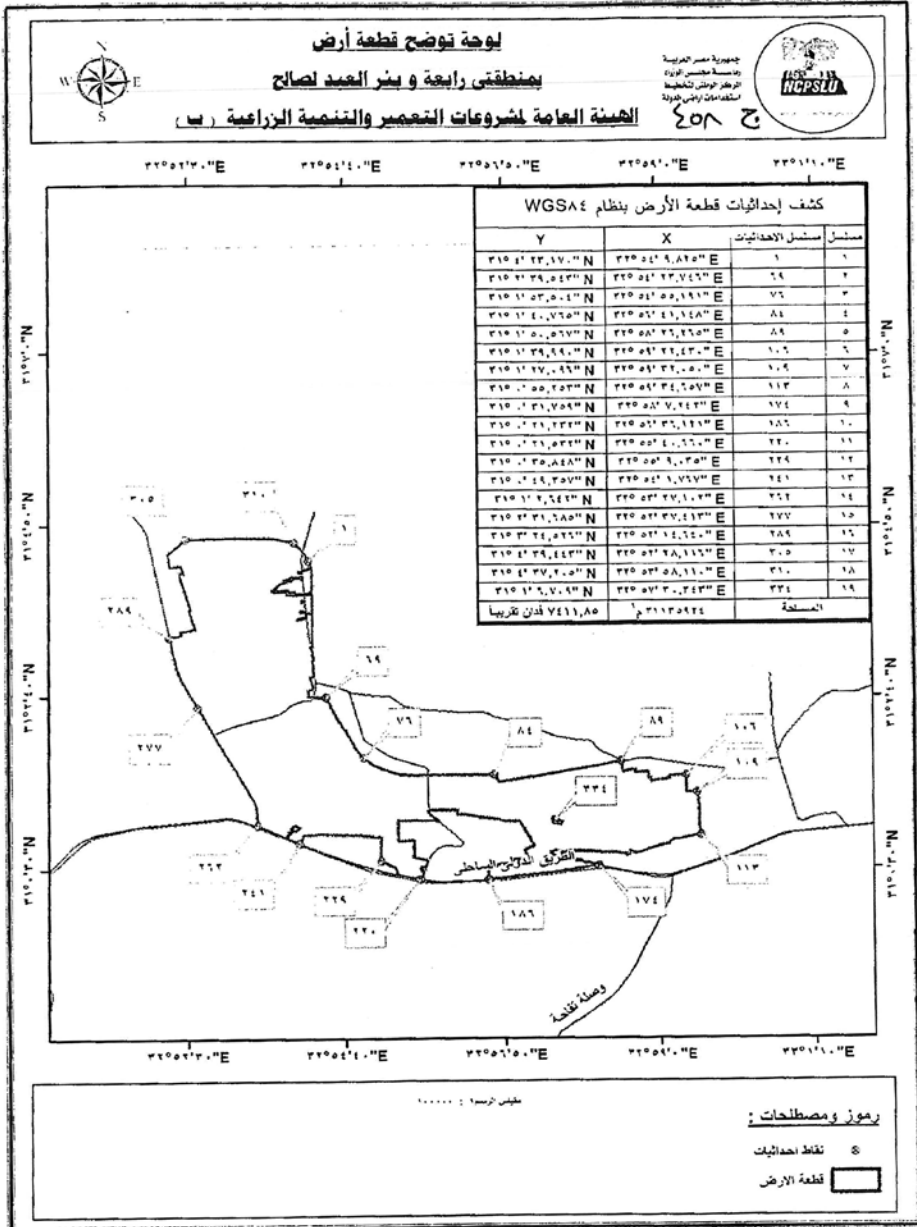
(٧)

٤٥٨ ج.

مكتب احداثيات بنظام WGS ٨٤ لقطعة أرض بمنطقتي رابعة وبنر العبد لصالح الهيئة العامة لمشروعات التعمير والتنمية الزراعية					
مستقل	X	Y	مستقل	X	Y
٢٠١	٣٣٠ ٢' ٥٥,٨٥٤" E	٣١٠ ٢' ٥٨,٣٩٢" N	٢٤٣	٣٣٠ ٢' ١٩,٢١٠" E	٣١٠ ١' ٤٨,٠٥٩" N
٢٠٢	٣٣٠ ١' ٥٢,٢٤٤" E	٣١٠ ٢' ٤٦,١٧٨" N	٢٤٤	٣٣٠ ٢' ٢٠,١٣٨" E	٣١٠ ١' ٤٧,٥٩٠" N
٢٠٣	٣٣٠ ١' ٥٢,٦٧١" E	٣١٠ ٢' ٤٥,٢١٠" N	٢٤٥	٣٣٠ ٢' ٢٢,١٦٨" E	٣١٠ ١' ٤٧,٩٠٤" N
٢٠٤	٣٣٠ ١' ٥٥,٢٥١" E	٣١٠ ٢' ٤٦,٠٢٦" N	٢٤٦	٣٣٠ ٢' ٢٠,٩٤٧" E	٣١٠ ١' ٤٨,٣٦٨" N
٢٠٥	٣٣٠ ١' ٥٦,٣٤٩" E	٣١٠ ٢' ٤٦,٤٣٤" N	٢٤٧	٣٣٠ ٢' ٢٣,٠٨٣" E	٣١٠ ١' ٤٨,٥٠٥" N
٢٠٦	٣٣٠ ١' ٥٥,٩٥٠" E	٣١٠ ٢' ٤٧,٣٢٦" N	٢٤٨	٣٣٠ ٢' ٢٢,٩٧٣" E	٣١٠ ١' ٤٩,٢٨٧" N
٢٠٧	٣٣٠ ١' ٥٨,٢٢١" E	٣١٠ ٢' ٤٤,٧٥٢" N	٢٤٩	٣٣٠ ٢' ٢٠,٨٩٧" E	٣١٠ ١' ٤٨,٩٢٦" N
٢٠٨	٣٣٠ ١' ٥٧,٨٦١" E	٣١٠ ٢' ٤٥,٦٦٣" N	٢٥٠	٣٣٠ ٢' ١٩,٣٤٠" E	٣١٠ ١' ٤٨,٤٣٧" N
٢٠٩	٣٣٠ ١' ١٩,٧١٥" E	٣١٠ ٢' ٤٣,٦١١" N	٢٥١	٣٣٠ ٢' ١٦,٩٦٥" E	٣١٠ ١' ٤٩,٨٣٠" N
٢١٠	٣٣٠ ١' ١٩,٤٦٦" E	٣١٠ ٢' ٤٢,٤٥١" N	٢٥٢	٣٣٠ ٢' ١٩,١١١" E	٣١٠ ١' ٥٠,٥٠٨" N
٢١١	٣٣٠ ١' ٢٠,٣٤٤" E	٣١٠ ٢' ٤٠,٩٤٦" N	٢٥٣	٣٣٠ ٢' ١٨,٧٩٢" E	٣١٠ ١' ٥١,٣٥١" N
٢١٢	٣٣٠ ١' ٢٠,٤٢٣" E	٣١٠ ٢' ٤٠,٨٠١" N	٢٥٤	٣٣٠ ٢' ١٥,٧٩٨" E	٣١٠ ١' ٥٠,١٩١" N
٢١٣	٣٣٠ ١' ٢٤,٥٢٣" E	٣١٠ ٢' ٤٢,٤٦٦" N	٢٥٥	٣٣٠ ٢' ١٨,١٤٢" E	٣١٠ ١' ٤٨,٧٥٥" N
٢١٤	٣٣٠ ١' ٢٥,٢٣٥" E	٣١٠ ٢' ٤٢,١٠٦" N	٢٥٦	٣٣٠ ٢' ٤٣,٤٠١" E	٣١٠ ١' ٣٩,٨١٠" N
٢١٥	٣٣٠ ١' ٢٥,١٦٦" E	٣١٠ ٢' ٤٣,٤٧٤" N	٢٥٧	٣٣٠ ٢' ٣٦,٩٥٤" E	٣١٠ ١' ٣٨,٣٨٦" N
٢١٦	٣٣٠ ١' ٢٥,٢١٦" E	٣١٠ ٢' ٤٣,٥٩٣" N	٢٥٨	٣٣٠ ٢' ٣٦,٥٤٦" E	٣١٠ ١' ٣٨,٥٤٧" N
٢١٧	٣٣٠ ١' ٢٩,٣٥١" E	٣١٠ ٢' ٤١,٩٨٩" N	٢٥٩	٣٣٠ ٢' ٣٣,١٠٨" E	٣١٠ ١' ٣٨,٢٨٦" N
٢١٨	٣٣٠ ١' ٢٩,٧٢٠" E	٣١٠ ٢' ٤١,٩٤٨" N	٢٦٠	٣٣٠ ٢' ٣٣,١٥٨" E	٣١٠ ١' ٣٧,٥٤٤" N
٢١٩	٣٣٠ ١' ٢٢,٧٦٦" E	٣١٠ ٢' ٤٢,٧٦٦" N	٢٦١	٣٣٠ ٢' ٣٧,٧٥٥" E	٣١٠ ١' ٣٧,٨٢٣" N
٢٢٠	٣٣٠ ١' ٢٣,٥٦٥" E	٣١٠ ٢' ٤٢,٦١٨" N	٢٦٢	٣٣٠ ٢' ٤٠,٤٦٥" E	٣١٠ ١' ٣٥,٧٥٥" N
٢٢١	٣٣٠ ١' ٢٤,٣٩٩" E	٣١٠ ٢' ٤٤,٦٦٨" N	٢٦٣	٣٣٠ ٢' ٤٣,٥٥٢" E	٣١٠ ١' ٣٣,٤٠٤" N
٢٢٢	٣٣٠ ١' ٢٩,١٤٤" E	٣١٠ ٢' ٤٤,٥٠١" N	٢٦٤	٣٣٠ ٢' ٤٥,٦٣٩" E	٣١٠ ١' ٣٠,٩٧٤" N
٢٢٣	٣٣٠ ٢' ١٢,٩٥٥" E	٣١٠ ١' ٥٥,٨٧١" N	٢٦٥	٣٣٠ ٢' ٥١,٧٥١" E	٣١٠ ١' ٢١,٧٨٦" N
٢٢٤	٣٣٠ ٢' ٩,٢٧٤" E	٣١٠ ١' ٥٤,٥٣٢" N	٢٦٦	٣٣٠ ٢' ٥٤,٦٠٣" E	٣١٠ ١' ٢٢,٢٧٩" N
٢٢٥	٣٣٠ ٢' ١٠,٣٧٢" E	٣١٠ ١' ٥٣,٨٠٧" N	٢٦٧	٣٣٠ ٢' ٥٤,٤٢٠" E	٣١٠ ١' ٢٤,٢٣٨" N
٢٢٦	٣٣٠ ٢' ١٢,٦٠٤" E	٣١٠ ١' ٥٤,٨٦٨" N	٢٦٨	٣٣٠ ٢' ٥١,٥٨٦" E	٣١٠ ١' ٢٤,٤٠٧" N
٢٢٧	٣٣٠ ٢' ١٢,٣١٦" E	٣١٠ ١' ٥٥,٢٤٢" N	٢٦٩	٣٣٠ ٢' ٤٧,٩٧٤" E	٣١٠ ١' ٢٣,٩٥٦" N
٢٢٨	٣٣٠ ٢' ١٥,٠٣٩" E	٣١٠ ١' ٥٦,١٧٣" N	٢٧٠	٣٣٠ ٢' ٤٧,٤٣٧" E	٣١٠ ١' ٢٣,٩٩٧" N
٢٢٩	٣٣٠ ٢' ١٤,٥٨٥" E	٣١٠ ١' ٥٧,١١٥" N	٢٧١	٣٣٠ ٢' ٥٤,٦٢٦" E	٣١٠ ١' ٢٧,٠٦٧" N
٢٣٠	٣٣٠ ٢' ١٢,٦٢٦" E	٣١٠ ١' ٥٦,٥٠٤" N	٢٧٢	٣٣٠ ٢' ٥٤,٤٤٣" E	٣١٠ ١' ٢٧,٨١٦" N
٢٣١	٣٣٠ ٢' ٢٠,٣٤٢" E	٣١٠ ١' ٥٣,٢٠٣" N	٢٧٣	٣٣٠ ٢' ٤٧,٢٤٢" E	٣١٠ ١' ٢٦,٨٠٩" N
٢٣٢	٣٣٠ ٢' ٢٨,٩٤٤" E	٣١٠ ١' ٥٥,٠٤٧" N	٢٧٤	٣٣٠ ٢' ٤٧,١٣٣" E	٣١٠ ١' ٢٧,٢٩٩" N
٢٣٣	٣٣٠ ٢' ٢٦,٨٦٨" E	٣١٠ ١' ٥٤,٢٦٥" N	٢٧٥	٣٣٠ ٢' ٤٤,٣٩٨" E	٣١٠ ١' ٢٧,٠٩٤" N
٢٣٤	٣٣٠ ٢' ٢٧,٦٠٩" E	٣١٠ ١' ٥٢,٢١٥" N	٢٧٦	٣٣٠ ٢' ٤٣,٨٠١" E	٣١٠ ١' ٢٩,٧٧٦" N
٢٣٥	٣٣٠ ٢' ٣٠,٥٣٥" E	٣١٠ ١' ٥٤,٢١٠" N	٢٧٧	٣٣٠ ٢' ٤٤,٤٣٥" E	٣١٠ ١' ٢٢,٣٣٦" N
٢٣٦	٣٣٠ ٢' ٣٢,٢٤٧" E	٣١٠ ١' ٥٥,٤٧٣" N	٢٧٨	٣٣٠ ٢' ١٧,٠٣٤" E	٣١٠ ١' ٢٢,١٩٨" N
٢٣٧	٣٣٠ ٢' ٣٠,١٧١" E	٣١٠ ١' ٥٥,٢٩٥" N	٢٧٩	٣٣٠ ٢' ١٧,٩٨١" E	٣١٠ ١' ٢٣,٧٩١" N
٢٣٨	٣٣٠ ٢' ٣٨,٦٦٠" E	٣١٠ ١' ٥٤,٥٢٦" N	٢٨٠	٣٣٠ ٢' ١٥,٩٣٥" E	٣١٠ ١' ٢٤,١٠٧" N
٢٣٩	٣٣٠ ٢' ٥٩,٠٠٠" E	٣١٠ ١' ٥٣,٦١٩" N	٢٨١	٣٣٠ ٢' ١٤,٤١١" E	٣١٠ ١' ٢٤,٣٤١" N
٢٤٠	٣٣٠ ٢' ٠٨,٨٨٥" E	٣١٠ ١' ٥٣,٣٥٨" N	٢٨٢	٣٣٠ ٢' ١٣,٠٥١" E	٣١٠ ١' ٢٤,٢٧٢" N
٢٤١	٣٣٠ ٢' ١٥,٢٦٨" E	٣١٠ ١' ٤٨,٤٠٤" N	٢٨٣	٣٣٠ ٢' ١١,٤٨٦" E	٣١٠ ١' ٢٣,٠٧٧" N
٢٤٢	٣٣٠ ٢' ١٥,٥٦٦" E	٣١٠ ١' ٤٧,٢٥٢" N	المساحة	١٠,٣٣٣٣٢ م ^٢	٢٤٥٩,٨٣ فدان تقريبا

١٨ - ٥
٤٥٨

(٨)



١٨-٦
٤٥٨

(٩)

ج ٤٥٨

كشف احداثيات بنظام WGS ٨4 لقطعة ارض بمنطقتي رابعة وبنر العبد
لصالح الهيئة العامة لمشروعات التعمير والتنمية الزراعية

Y	X	متسلسل	Y	X	متسلسل
٣١٥ ٣' ٥٨,١٤٦" N	٣٢٥ ٥٤' ١٢,٤٣٨" E	٥١	٣١٥ ٤' ٢٣,١٧٠" N	٣٢٥ ٥٤' ٩,٨٢٥" E	١
٣١٥ ٣' ٢٥,٧٤٥" N	٣٢٥ ٥٤' ١٢,٨٨٤" E	٥٢	٣١٥ ٤' ١٨,١٩٦" N	٣٢٥ ٥٤' ١٢,٢٩١" E	٢
٣١٥ ٣' ١٧,٩٩٧" N	٣٢٥ ٥٤' ١٢,٩٩١" E	٥٣	٣١٥ ٤' ١٦,٨٠٠" N	٣٢٥ ٥٤' ٤,٤٨٨" E	٣
٣١٥ ٣' ١٧,٧٧٩" N	٣٢٥ ٥٤' ١١,٣٥٨" E	٥٤	٣١٥ ٤' ١٥,٨٦٣" N	٣٢٥ ٥٤' ٤,٥٩٩" E	٤
٣١٥ ٣' ١٢,٥٠٠" N	٣٢٥ ٥٤' ١٢,٧٨١" E	٥٥	٣١٥ ٤' ١٥,٥٢٣" N	٣٢٥ ٥٤' ١,٧٩١" E	٥
٣١٥ ٣' ١١,٢٣٧" N	٣٢٥ ٥٤' ١٣,٠٨٤" E	٥٦	٣١٥ ٤' ١٤,٥٩٥" N	٣٢٥ ٥٤' ١,٨٥٨" E	٦
٣١٥ ٣' ٨,٢٦٧" N	٣٢٥ ٥٤' ١٣,٧٩٤" E	٥٧	٣١٥ ٤' ١٤,٧٤٦" N	٣٢٥ ٥٤' ٤,٦١١" E	٧
٣١٥ ٣' ٧,٣١٣" N	٣٢٥ ٥٤' ١٣,٦٨٨" E	٥٨	٣١٥ ٤' ١٥,٩١٤" N	٣٢٥ ٥٤' ٤,٦٧٠" E	٨
٣١٥ ٣' ٦,٨٨٧" N	٣٢٥ ٥٤' ١٢,٢٥٤" E	٥٩	٣١٥ ٤' ١٧,٥٥٤" N	٣٢٥ ٥٤' ١٢,٢٥٢" E	٩
٣١٥ ٣' ٣,٢٤٨" N	٣٢٥ ٥٤' ١٣,٣٧٨" E	٦٠	٣١٥ ٤' ١٢,٠١٥" N	٣٢٥ ٥٤' ١١,٨٨٣" E	١٠
٣١٥ ٣' ٥٨,٧٢٧" N	٣٢٥ ٥٤' ١٣,٩٠٣" E	٦١	٣١٥ ٤' ١١,٣٣٧" N	٣٢٥ ٥٤' ١٢,٢٩٤" E	١١
٣١٥ ٣' ٥٥,٣١٨" N	٣٢٥ ٥٤' ١٤,٣٨٨" E	٦٢	٣١٥ ٣' ٥٩,١١٠" N	٣٢٥ ٥٤' ١٢,٤٣٥" E	١٢
٣١٥ ٣' ٥٤,٥٧٤" N	٣٢٥ ٥٤' ١١,٠١٧" E	٦٣	٣١٥ ٣' ٥٨,٥٩٩" N	٣٢٥ ٥٤' ٦,٢١٨" E	١٣
٣١٥ ٣' ٤٧,٣٠٤" N	٣٢٥ ٥٤' ١٢,٨٤١" E	٦٤	٣١٥ ٣' ٥٨,٢٣٣" N	٣٢٥ ٥٣' ٥٩,٥٤٧" E	١٤
٣١٥ ٣' ٤٥,٧٩٢" N	٣٢٥ ٥٤' ١٣,٠٧٢" E	٦٥	٣١٥ ٣' ٥٩,٦٠١" N	٣٢٥ ٥٣' ٥٧,٧٩٤" E	١٥
٣١٥ ٣' ٤٥,٠٠٦" N	٣٢٥ ٥٤' ٨,٩٩٠" E	٦٦	٣١٥ ٣' ٥٩,٣٣٩" N	٣٢٥ ٥٣' ٥٧,٠٩١" E	١٦
٣١٥ ٣' ٤٠,٤١٧" N	٣٢٥ ٥٤' ٩,٤٦٤" E	٦٧	٣١٥ ٤' ١٠,٠٥٤" N	٣٢٥ ٥٣' ٥٧,٨٨٠" E	١٧
٣١٥ ٣' ٣٩,٦٢٣" N	٣٢٥ ٥٤' ١٦,٥٦٢" E	٦٨	٣١٥ ٤' ٠,٨٦٦" N	٣٢٥ ٥٣' ٤٣,٢٨٠" E	١٨
٣١٥ ٣' ٣٩,٥٤٣" N	٣٢٥ ٥٤' ١٣,٧٤٦" E	٦٩	٣١٥ ٤' ٢,١١٦" N	٣٢٥ ٥٣' ٤١,٤١٠" E	١٩
٣١٥ ٣' ٣٧,٩٠٨" N	٣٢٥ ٥٤' ٢٤,٩٦٩" E	٧٠	٣١٥ ٤' ٥,٠٨٣" N	٣٢٥ ٥٣' ٤٥,٢٢٨" E	٢٠
٣١٥ ٣' ٣٧,١٠١" N	٣٢٥ ٥٤' ٢٥,٥٧٢" E	٧١	٣١٥ ٤' ٨,٣٥١" N	٣٢٥ ٥٣' ٥٣,٣٦٦" E	٢١
٣١٥ ٣' ٢٦,١٦٧" N	٣٢٥ ٥٤' ١١,٢٦٧" E	٧٢	٣١٥ ٤' ٨,٧١٣" N	٣٢٥ ٥٣' ٥١,٨٤٨" E	٢٢
٣١٥ ٣' ٢١,٨٢٠" N	٣٢٥ ٥٤' ٣٣,٩٨٦" E	٧٣	٣١٥ ٤' ٨,٠٦٨" N	٣٢٥ ٥٣' ٥٤,٦٢٥" E	٢٣
٣١٥ ٣' ٢٠,٩١٩" N	٣٢٥ ٥٤' ٤٥,٧٦٩" E	٧٤	٣١٥ ٤' ٨,٣٥٣" N	٣٢٥ ٥٣' ٥٥,٧٤٨" E	٢٤
٣١٥ ١' ٥٨,٧٨٨" N	٣٢٥ ٥٤' ٢٩,٥٤٥" E	٧٥	٣١٥ ٤' ٨,٩٥٩" N	٣٢٥ ٥٣' ٥٥,٥٢٣" E	٢٥
٣١٥ ١' ٥٣,٥٠٤" N	٣٢٥ ٥٤' ٥٥,١٩١" E	٧٦	٣١٥ ٤' ٩,٤٣٧" N	٣٢٥ ٥٣' ٥٧,٤٩٩" E	٢٦
٣١٥ ١' ٤٨,٠٦٥" N	٣٢٥ ٥٤' ٢,٧٩٨" E	٧٧	٣١٥ ٤' ١٠,٢٦٢" N	٣٢٥ ٥٣' ٥٧,٤٤٨" E	٢٧
٣١٥ ١' ٤٧,١٦٦" N	٣٢٥ ٥٤' ٥,٣١٨" E	٧٨	٣١٥ ٤' ١٠,٣٦٧" N	٣٢٥ ٥٣' ٥٨,٩٦٦" E	٢٨
٣١٥ ١' ٤٦,٢٦٢" N	٣٢٥ ٥٤' ٧,٨٥١" E	٧٩	٣١٥ ٤' ٩,٨٥٥" N	٣٢٥ ٥٣' ٢,٨٠٠" E	٢٩
٣١٥ ١' ٤٣,٩٤٦" N	٣٢٥ ٥٤' ١٤,٣٤٠" E	٨٠	٣١٥ ٤' ٨,٨١١" N	٣٢٥ ٥٣' ٤,٦١٤" E	٣٠
٣١٥ ١' ٤١,٠٣٦" N	٣٢٥ ٥٤' ٤٤,٢٦٥" E	٨١	٣١٥ ٤' ٨,٢٩٦" N	٣٢٥ ٥٣' ٤,٩٧٤" E	٣١
٣١٥ ١' ٤٠,٤٠٩" N	٣٢٥ ٥٤' ٣٧,١١٧" E	٨٢	٣١٥ ٤' ٨,٣٧٣" N	٣٢٥ ٥٣' ٥,٣٧٧" E	٣٢
٣١٥ ١' ٤٠,٧٧٥" N	٣٢٥ ٥٤' ١٢,٢٣٤" E	٨٣	٣١٥ ٤' ١١,٦٤١" N	٣٢٥ ٥٣' ٥,٤١٩" E	٣٣
٣١٥ ١' ٤٠,٧٦٥" N	٣٢٥ ٥٤' ٤١,١٤٨" E	٨٤	٣١٥ ٤' ١١,٦٠٩" N	٣٢٥ ٥٣' ٤,٧٢٠" E	٣٤
٣١٥ ١' ٣٤,٨٤٨" N	٣٢٥ ٥٤' ٤٤,٨٧١" E	٨٥	٣١٥ ٤' ١١,٤٣٩" N	٣٢٥ ٥٣' ١,٨٤٠" E	٣٥
٣١٥ ١' ٣٩,١٩٥" N	٣٢٥ ٥٤' ١٢,٨٩٥" E	٨٦	٣١٥ ٤' ١١,٣١٩" N	٣٢٥ ٥٣' ٥٦,٥٣٨" E	٣٦
٣١٥ ١' ٤٧,١٩١" N	٣٢٥ ٥٤' ٤,٤٧٢" E	٨٧	٣١٥ ٤' ٨,١٩٢" N	٣٢٥ ٥٣' ٤٨,٤٢٤" E	٣٧
٣١٥ ١' ٤٩,٧٥٥" N	٣٢٥ ٥٤' ٢١,٠٢٠" E	٨٨	٣١٥ ٤' ٦,٧٤٩" N	٣٢٥ ٥٣' ٤٨,٧٨٥" E	٣٨
٣١٥ ١' ٥٠,٥٦٧" N	٣٢٥ ٥٤' ٦,٦٦٥" E	٨٩	٣١٥ ٤' ٥,٣٧٩" N	٣٢٥ ٥٣' ٤٥,١١٧" E	٣٩
٣١٥ ١' ٤٣,٥٩٢" N	٣٢٥ ٥٤' ٢٧,٥٦٣" E	٩٠	٣١٥ ٤' ٢,٠٨٩" N	٣٢٥ ٥٣' ٤١,٨٨١" E	٤٠
٣١٥ ١' ٤٢,٨٤٠" N	٣٢٥ ٥٤' ٢٧,٦٨٨" E	٩١	٣١٥ ٤' ١,٢٣٩" N	٣٢٥ ٥٣' ٤٢,١٨٧" E	٤١
٣١٥ ١' ٤٣,٠١٠" N	٣٢٥ ٥٤' ٢٩,١٥٨" E	٩٢	٣١٥ ٤' ٠,٥١٥" N	٣٢٥ ٥٣' ٣٩,٤٤٧" E	٤٢
٣١٥ ١' ٤٤,١٧٤" N	٣٢٥ ٥٤' ٢٩,٢٦٥" E	٩٣	٣١٥ ٣' ٥٩,٥٨٦" N	٣٢٥ ٥٣' ٣٩,٦١٢" E	٤٣
٣١٥ ١' ٤٢,٥٠٣" N	٣٢٥ ٥٤' ٣٩,٥٠١" E	٩٤	٣١٥ ٣' ٥٩,٧٢٥" N	٣٢٥ ٥٣' ٥١,٠٢٤" E	٤٤
٣١٥ ١' ٤٢,٦٨٣" N	٣٢٥ ٥٤' ٤٥,٨٩٩" E	٩٥	٣١٥ ٣' ٥٧,٥٤٦" N	٣٢٥ ٥٣' ٥١,١١٦" E	٤٥
٣١٥ ١' ٤٢,١١٣" N	٣٢٥ ٥٤' ٤٩,١٤٦" E	٩٦	٣١٥ ٣' ٥٧,٧٨٢" N	٣٢٥ ٥٣' ٥٥,٦٥١" E	٤٦
٣١٥ ١' ٣٩,٦٢٩" N	٣٢٥ ٥٤' ٤٩,٦٨٧" E	٩٧	٣١٥ ٣' ٥٧,٧٤٥" N	٣٢٥ ٥٣' ٥٨,٦١٩" E	٤٧
٣١٥ ١' ٣٧,٩٨٨" N	٣٢٥ ٥٤' ٥٠,٠٤٥" E	٩٨	٣١٥ ٣' ٥٧,٢٠٥" N	٣٢٥ ٥٣' ٥٩,٥٩٣" E	٤٨
٣١٥ ١' ٣٨,٠٩٥" N	٣٢٥ ٥٤' ٥١,٥٨٩" E	٩٩	٣١٥ ٣' ٥٧,٥١٩" N	٣٢٥ ٥٣' ٦٠,٧٨١" E	٤٩
٣١٥ ١' ٣٥,٤٩٦" N	٣٢٥ ٥٤' ٥١,٩٩١" E	١٠٠	٣١٥ ٣' ٥٧,٧٠٦" N	٣٢٥ ٥٣' ٦٣,٣٦٦" E	٥٠

١٨-٧
٤٥٨

(١٠)

٤٥٨ ج.

كشف احداثيات بنظام WGS ٨٤ لقطعة أرض بمنطقتي رابعة وبنر العبد
لصالح الهيئة العامة لمشروعات التعمير والتنمية الزراعية

(ب)

متمثل	X	Y	متمثل	X	Y
١٠١	٢٢٠ ٥٧' ٣٤,٨٦٤" E	٢١٥ ١' ٤١,٩٧٥" N	١٥١	٢١٥ ١' ٣٥,٥٧٥" N	٢٢٠ ٥٨' ٥٢,٨٢٨" E
١٥٢	٢٢٠ ٥٧' ٣٠,٩٣٦" E	٢١٥ ١' ٤٣,٧٠٥" N	١٥٢	٢١٥ ١' ٣٦,١٥٢" N	٢٢٠ ٥٨' ٥٨,٩٨٢" E
١٥٣	٢٢٠ ٥٧' ٣٠,٩١٨" E	٢١٥ ١' ٤٣,٦٩٩" N	١٥٣	٢١٥ ١' ٣٧,١٠٨" N	٢٢٠ ٥٨' ٨,٩٥٦" E
١٥٤	٢٢٠ ٥٧' ٢٦,٥٤١" E	٢١٥ ١' ٤٢,١٨٤" N	١٥٤	٢١٥ ١' ٣٩,٢٥٨" N	٢٢٠ ٥٩' ٨,٦٥٨" E
١٥٥	٢٢٠ ٥٧' ٢١,٢٨٣" E	٢١٥ ١' ٣٨,٩٦٩" N	١٥٥	٢١٥ ١' ٣٩,٨٥١" N	٢٢٠ ٥٩' ١٣,٥٦٦" E
١٥٦	٢٢٠ ٥٧' ٢٣,١٩٤" E	٢١٥ ١' ٣٨,١٢٧" N	١٥٦	٢١٥ ١' ٣٩,٩٩٠" N	٢٢٠ ٥٩' ٢٢,٤٣٠" E
١٥٧	٢٢٠ ٥٧' ٢٤,٩٦٨" E	٢١٥ ١' ٣٧,٨١٠" N	١٥٧	٢١٥ ١' ٣٧,٤٠٠" N	٢٢٠ ٥٩' ٢٢,١١٢" E
١٥٨	٢٢٠ ٥٧' ٢٥,٤١٠" E	٢١٥ ١' ٣٧,٧٣١" N	١٥٨	٢١٥ ١' ٣٧,١٣٩" N	٢٢٠ ٥٩' ٣٠,٦٥٣" E
١٥٩	٢٢٠ ٥٧' ٢٥,٤١٠" E	٢١٥ ١' ٣٧,٧٣٣" N	١٥٩	٢١٥ ١' ٣٧,٠٩٦" N	٢٢٠ ٥٩' ٣٢,٥٠٠" E
١٦٠	٢٢٠ ٥٧' ٢٩,٢٥٧" E	٢١٥ ١' ٣٧,٤٥٥" N	١٦٠	٢١٥ ١' ٣٦,٥٥٣" N	٢٢٠ ٥٩' ٣٢,٨٢٤" E
١٦١	٢٢٠ ٥٧' ٢٩,٩٦٩" E	٢١٥ ١' ٣٧,٧٣٣" N	١٦١	٢١٥ ١' ٣٦,٥٧٢" N	٢٢٠ ٥٩' ٣٢,٥٢٤" E
١٦٢	٢٢٠ ٥٧' ٢٩,٥٢٧" E	٢١٥ ١' ٣٦,٤٥٥" N	١٦٢	٢١٥ ١' ٣٦,٠٤٠" N	٢٢٠ ٥٩' ٣٢,١٦٠" E
١٦٣	٢٢٠ ٥٧' ٢٩,٥٣٧" E	٢١٥ ١' ٣٦,٤٩٥" N	١٦٣	٢١٥ ١' ٣٥,٢٥٣" N	٢٢٠ ٥٩' ٣٤,٦٥٧" E
١٦٤	٢٢٠ ٥٧' ٤٤,٧٨٨" E	٢١٥ ١' ٣٦,٤٨٦" N	١٦٤	٢١٥ ١' ٣٥,٥٧٩" N	٢٢٠ ٥٩' ٣٠,٦٥٣" E
١٦٥	٢٢٠ ٥٧' ٤٨,٧٩٧" E	٢١٥ ١' ٣٦,٤٨٦" N	١٦٥	٢١٥ ١' ٣٥,١٦٠" N	٢٢٠ ٥٩' ١٢,٩٣٠" E
١٦٦	٢٢٠ ٥٧' ٤٩,٩٠٢" E	٢١٥ ١' ٣٦,٤٦٥" N	١٦٦	٢١٥ ١' ٣٥,٧٩٨" N	٢٢٠ ٥٩' ١٢,٩١١" E
١٦٧	٢٢٠ ٥٧' ٤٩,٩١٨" E	٢١٥ ١' ٣٦,٤٦٥" N	١٦٧	٢١٥ ١' ٣٥,٧٥٦" N	٢٢٠ ٥٩' ١٢,٩١٤" E
١٦٨	٢٢٠ ٥٧' ٥٥,٠٢٣" E	٢١٥ ١' ٣٦,٧٥٥" N	١٦٨	٢١٥ ١' ٣٥,٧٥٣" N	٢٢٠ ٥٩' ١٢,٩٠٣" E
١٦٩	٢٢٠ ٥٧' ٥٦,١٧٥" E	٢١٥ ١' ٣٦,٣٦٦" N	١٦٩	٢١٥ ١' ٣٥,٨٠٣" N	٢٢٠ ٥٩' ١٢,٨٩١" E
١٧٠	٢٢٠ ٥٧' ٥٩,٦٠٤" E	٢١٥ ١' ٣٦,٨١٥" N	١٧٠	٢١٥ ١' ٣٥,١٤٣" N	٢٢٠ ٥٩' ١٢,٦٦٤" E
١٧١	٢٢٠ ٥٨' ٢,٤٤٤" E	٢١٥ ١' ٣٦,٣٥٠" N	١٧١	٢١٥ ١' ٣٤,٨٩٤" N	٢٢٠ ٥٩' ٨,٤٨٤" E
١٧٢	٢٢٠ ٥٨' ٤,٨٩١" E	٢١٥ ١' ٣٦,٥٨٥" N	١٧٢	٢١٥ ١' ٣٤,٣٦٣" N	٢٢٠ ٥٩' ٧,٨١٦" E
١٧٣	٢٢٠ ٥٨' ٧,٣٨٢" E	٢١٥ ١' ٣٦,٨٢٨" N	١٧٣	٢١٥ ١' ٣٤,٦٦١" N	٢٢٠ ٥٨' ٥٨,٣٥٥" E
١٧٤	٢٢٠ ٥٨' ٧,٢٢٢" E	٢١٥ ١' ٣٦,٧٥٩" N	١٧٤	٢١٥ ١' ٣٤,٦٩٩" N	٢٢٠ ٥٨' ٥٨,٥٢٠" E
١٧٥	٢٢٠ ٥٨' ٣,٨٨١" E	٢١٥ ١' ٣٦,٢١٦" N	١٧٥	٢١٥ ١' ٣٤,٦٦٥" N	٢٢٠ ٥٨' ٥٨,٥٢٤" E
١٧٦	٢٢٠ ٥٨' ٧,٣٨٢" E	٢١٥ ١' ٣٦,٩٦٩" N	١٧٦	٢١٥ ١' ٣٤,٦٨٦" N	٢٢٠ ٥٨' ٥٨,٥١٠" E
١٧٧	٢٢٠ ٥٨' ٤١,١٦٤" E	٢١٥ ١' ٣٨,٨٤٧" N	١٧٧	٢١٥ ١' ٣٤,٥٥٨" N	٢٢٠ ٥٨' ٥١,٠٤٤" E
١٧٨	٢٢٠ ٥٨' ٣١,٥٤٨" E	٢١٥ ١' ٣٧,٤٢٠" N	١٧٨	٢١٥ ١' ٣٤,٢٧١" N	٢٢٠ ٥٨' ٥٠,٠٩٢" E
١٧٩	٢٢٠ ٥٨' ٢٧,٢٦٦" E	٢١٥ ١' ٣٦,٧٨٥" N	١٧٩	٢١٥ ١' ٣٣,٦٦٠" N	٢٢٠ ٥٨' ٤٧,٧٨٩" E
١٨٠	٢٢٠ ٥٨' ٢٧,٠٠٠" E	٢١٥ ١' ٣٦,٧٤٧" N	١٨٠	٢١٥ ١' ٣٣,٢٢٣" N	٢٢٠ ٥٨' ٣٩,٤٧٣" E
١٨١	٢٢٠ ٥٨' ٢٦,٣٣٨" E	٢١٥ ١' ٣٦,٦٤٧" N	١٨١	٢١٥ ١' ٣٢,٠٤٣" N	٢٢٠ ٥٨' ٣٩,٤٠٨" E
١٨٢	٢٢٠ ٥٨' ٢٦,٣٢٦" E	٢١٥ ١' ٣٦,٦٦٧" N	١٨٢	٢١٥ ١' ٣٢,١٤٠" N	٢٢٠ ٥٨' ٣٨,١٥٥" E
١٨٣	٢٢٠ ٥٨' ٥٥,٥٤٩" E	٢١٥ ١' ٣٢,٠٧٨" N	١٨٣	٢١٥ ١' ٣٢,٣٨٤" N	٢٢٠ ٥٨' ٣٧,١٥٦" E
١٨٤	٢٢٠ ٥٨' ٤٧,٧١٣" E	٢١٥ ١' ٣٢,٢٢١" N	١٨٤	٢١٥ ١' ٣٢,٤٠٤" N	٢٢٠ ٥٨' ٣٦,٤٨٨" E
١٨٥	٢٢٠ ٥٨' ٤٥,٤٩٦" E	٢١٥ ١' ٣٢,٩٩٢" N	١٨٥	٢١٥ ١' ٣٢,٧٧٧" N	٢٢٠ ٥٨' ٣٦,٣١٥" E
١٨٦	٢٢٠ ٥٨' ٣٦,٢٢١" E	٢١٥ ١' ٣١,٢٢٢" N	١٨٦	٢١٥ ١' ٣٢,٩٣٠" N	٢٢٠ ٥٨' ٣٤,١٧٠" E
١٨٧	٢٢٠ ٥٨' ٣٥,٨٣٢" E	٢١٥ ١' ٣١,٣٥١" N	١٨٧	٢١٥ ١' ٣٢,٧٨٦" N	٢٢٠ ٥٨' ٣٤,١٩٠" E
١٨٨	٢٢٠ ٥٨' ٣٥,١٩٣" E	٢١٥ ١' ٣١,٧٧٢" N	١٨٨	٢١٥ ١' ٣٢,٣١٠" N	٢٢٠ ٥٨' ٣٠,١٨٠" E
١٨٩	٢٢٠ ٥٨' ٥٧,٠٠٠" E	٢١٥ ١' ٣٣,٨٤٤" N	١٨٩	٢١٥ ١' ٣١,٥٣٧" N	٢٢٠ ٥٨' ٣٠,١٣٩" E
١٩٠	٢٢٠ ٥٨' ٥٦,٤٩٠" E	٢١٥ ١' ٣٦,٣٢٦" N	١٩٠	٢١٥ ١' ٣١,٥٦٦" N	٢٢٠ ٥٨' ٢٩,٥٦٢" E
١٩١	٢٢٠ ٥٨' ١٢,٩٦٣" E	٢١٥ ١' ٣٧,٥٠٠" N	١٩١	٢١٥ ١' ٣١,٦١٩" N	٢٢٠ ٥٨' ٢٥,١٣١" E
١٩٢	٢٢٠ ٥٨' ٥٠,٤٦٧" E	٢١٥ ١' ٣٣,٧٧٤" N	١٩٢	٢١٥ ١' ٣١,٧٥٩" N	٢٢٠ ٥٨' ٢١,٨٥٩" E
١٩٣	٢٢٠ ٥٨' ١٢,٠٤٩" E	٢١٥ ١' ٣٦,٩٩٩" N	١٩٣	٢١٥ ١' ٣٢,٣٥٤" N	٢٢٠ ٥٨' ٨,٦٨٥" E
١٩٤	٢٢٠ ٥٨' ١٢,٩٦٣" E	٢١٥ ١' ٣٧,١٢٩" N	١٩٤	٢١٥ ١' ٣٢,٩٧٥" N	٢٢٠ ٥٨' ٥٥,٧٣٣" E
١٩٥	٢٢٠ ٥٨' ١٦,٧٦٤" E	٢١٥ ١' ٣٥,٢١٦" N	١٩٥	٢١٥ ١' ٣٢,١٦٠" N	٢٢٠ ٥٨' ٥٥,٧٣٩" E
١٩٦	٢٢٠ ٥٨' ٤٩,٠٠٠" E	٢١٥ ١' ٣٥,٦٨٣" N	١٩٦	٢١٥ ١' ٣٢,١٨٢" N	٢٢٠ ٥٨' ٥٥,٠٧٧" E
١٩٧	٢٢٠ ٥٨' ٤٠,٢٥٧" E	٢١٥ ١' ٣٧,٩١٤" N	١٩٧	٢١٥ ١' ٣٢,٠٠٨" N	٢٢٠ ٥٨' ٥٥,٠٧٤" E
١٩٨	٢٢٠ ٥٨' ٢٨,٦٨٠" E	٢١٥ ١' ٣٩,٠٧٠" N	١٩٨	٢١٥ ١' ٣٢,٢٩٤" N	٢٢٠ ٥٨' ٤٩,١٠٠" E
١٩٩	٢٢٠ ٥٨' ٢٧,٥٣٣" E	٢١٥ ١' ٣٩,٠٢٦" N	١٩٩	٢١٥ ١' ٣٢,٢٩٦" N	٢٢٠ ٥٨' ٤٩,٠٧١" E
٢٠٠	٢٢٠ ٥٨' ١٧,٦٥٢" E	٢١٥ ١' ٣١,٨٩٩" N	٢٠٠	٢١٥ ١' ٣٣,٣٠٥" N	٢٢٠ ٥٨' ٤٩,٠٧٥" E

١٨ - ٨
٤٥٨

(١١)

٤٥٨ ج

كشف احداثيات بنظام WGS ٨٤ لقطعة أرض بمنطقتي رابعة وبنر العبد
لصالح الهيئة العامة لمشروعات التعمير والتنمية الزراعية

(ب)

Y	X	متسلسل	Y	X	متسلسل
٣١٠° ٠٥٧,٩٣٤" N	٣٢٠° ٥٢' ٥٢,٩٠٤" E	٢٥١	٣١٠° ١' ١١,٢٥٢" N	٣٢٠° ٥٦' ١٠,٣٦٧" E	٢٠١
٣١٠° ٠٥٨,١٦٥" N	٣٢٠° ٥٢' ٥٢,٩٥٦" E	٢٥٢	٣١٠° ١' ١٤,٢١٨" N	٣٢٠° ٥٦' ١٠,٩١٣" E	٢٠٢
٣١٠° ٠٥٦,١٣٥" N	٣٢٠° ٥٢' ٥٠,٨٩٣" E	٢٥٣	٣١٠° ١' ١٤,٢٩٣" N	٣٢٠° ٥٥' ٤٧,١٦٢" E	٢٠٣
٣١٠° ٠٥٣,٧٨٣" N	٣٢٠° ٥٢' ٤٩,٦٥٨" E	٢٥٤	٣١٠° ١' ١١,٨٤٢" N	٣٢٠° ٥٥' ٥٧,٥١٢" E	٢٠٤
٣١٠° ٠٥٥,٣٠١" N	٣٢٠° ٥٢' ٤٥,٦٤٥" E	٢٥٥	٣١٠° ١' ٩,٥٢٣" N	٣٢٠° ٥٥' ٤٧,٤٥٩" E	٢٠٥
٣١٠° ٠٥٠,١٢١" N	٣٢٠° ٥٢' ٣٢,٢٥٦" E	٢٥٦	٣١٠° ١' ٥,٩٦٦" N	٣٢٠° ٥٥' ٥٥,١٨٦" E	٢٠٦
٣١٠° ٠٥٠,٢٥٧" N	٣٢٠° ٥٢' ٣٢,٨٥٦" E	٢٥٧	٣١٠° ١' ٦,٥٠٠" N	٣٢٠° ٥٥' ٢٣,٣١٧" E	٢٠٧
٣١٠° ٠٥٠,٢٧٤" N	٣٢٠° ٥٢' ٣٢,٨٠٨" E	٢٥٨	٣١٠° ٠' ٥٦,٤٥٩" N	٣٢٠° ٥٥' ٢٣,٦٧٩" E	٢٠٨
٣١٠° ٠٥١,٢٤٨" N	٣٢٠° ٥٢' ٢٩,٩٥١" E	٢٥٩	٣١٠° ٠' ٥٦,٢٠٩" N	٣٢٠° ٥٥' ٣٥,٧٥٣" E	٢٠٩
٣١٠° ٠٥٠,٢٠٥" N	٣٢٠° ٥٢' ٢٧,٦١٧" E	٢٦٠	٣١٠° ٠' ٢٨,٧٠٣" N	٣٢٠° ٥٥' ٣٥,٤١٤" E	٢١٠
٣١٠° ٠٥٢,٢٩٦" N	٣٢٠° ٥٢' ٢٧,١١٢" E	٢٦١	٣١٠° ٠' ٢٦,٥٦١" N	٣٢٠° ٥٥' ٤٤,٤٤١" E	٢١١
٣١٠° ٠٥٢,٦٤٣" N	٣٢٠° ٥٢' ٢٧,١٠٢" E	٢٦٢	٣١٠° ٠' ٢٣,٨٨٦" N	٣٢٠° ٥٥' ٤٥,٤٩٥" E	٢١٢
٣١٠° ٠٥٢,٨١٧" N	٣٢٠° ٥٢' ٢٦,١٦٥" E	٢٦٣	٣١٠° ٠' ٢٢,٤٢٥" N	٣٢٠° ٥٥' ٤٤,٩٧٩" E	٢١٣
٣١٠° ٠٥١,١٧٥" N	٣٢٠° ٥٢' ٢٥,٧٥٠" E	٢٦٤	٣١٠° ٠' ٢١,٩٣٠" N	٣٢٠° ٥٥' ٤٤,٤٥٠" E	٢١٤
٣١٠° ٠٥١,٠٥١" N	٣٢٠° ٥٢' ٢٥,٥٨٨" E	٢٦٥	٣١٠° ٠' ٢١,٤٤٤" N	٣٢٠° ٥٥' ٤١,٥٠٦" E	٢١٥
٣١٠° ٠٥١,٦٠٠" N	٣٢٠° ٥٢' ٢٥,٣٠٢" E	٢٦٦	٣١٠° ٠' ٢٨,٧٧٧" N	٣٢٠° ٥٥' ٤٠,٩٥٩" E	٢١٦
٣١٠° ٠٥١,١٨٩" N	٣٢٠° ٥٢' ٢٥,٠٩٧" E	٢٦٧	٣١٠° ٠' ٢٨,٣٠٨" N	٣٢٠° ٥٥' ٤٣,٧٠٣" E	٢١٧
٣١٠° ٠٥١,٥١٣" N	٣٢٠° ٥٢' ٢٥,٥٢٣" E	٢٦٨	٣١٠° ٠' ٢٢,١٥١" N	٣٢٠° ٥٥' ٤١,٨٦١" E	٢١٨
٣١٠° ٠٥١,٤٨٠" N	٣٢٠° ٥٢' ٢٢,٥٨٦" E	٢٦٩	٣١٠° ٠' ٢١,٨٥١" N	٣٢٠° ٥٥' ٤٠,٨٩٧" E	٢١٩
٣١٠° ٠٥١,٢٤٩" N	٣٢٠° ٥٢' ٢١,٣٩٤" E	٢٧٠	٣١٠° ٠' ٢١,٥٣٢" N	٣٢٠° ٥٥' ٤٠,٦٦٠" E	٢٢٠
٣١٠° ٠٥١,٥٤٦" N	٣٢٠° ٥٢' ٢١,٩٩٩" E	٢٧١	٣١٠° ٠' ٢١,٨٥٠" N	٣٢٠° ٥٥' ٣٨,٨٥٦" E	٢٢١
٣١٠° ٠٥١,٣٨٤" N	٣٢٠° ٥٢' ٢٢,٥٦٦" E	٢٧٢	٣١٠° ٠' ٢٢,٥٤٤" N	٣٢٠° ٥٥' ٣٨,٩٢١" E	٢٢٢
٣١٠° ٠٥١,٢٢٩" N	٣٢٠° ٥٢' ٢١,٧٧٢" E	٢٧٣	٣١٠° ٠' ٢٤,٢٦٦" N	٣٢٠° ٥٥' ٣٨,٣٩١" E	٢٢٣
٣١٠° ٠٥١,٩٩٥" N	٣٢٠° ٥٢' ٢١,٨٤٨" E	٢٧٤	٣١٠° ٠' ٢٥,٥١٨" N	٣٢٠° ٥٥' ٣٢,٩٦٩" E	٢٢٤
٣١٠° ٠٥١,٤٢٣" N	٣٢٠° ٥٢' ٢٠,٩٩٩" E	٢٧٥	٣١٠° ٠' ٢٥,٥٨٦" N	٣٢٠° ٥٥' ٣٢,٧٥٥" E	٢٢٥
٣١٠° ٠٥١,٥٠٣" N	٣٢٠° ٥٢' ٢٠,٧٨٧" E	٢٧٦	٣١٠° ٠' ٢٨,٧٠٧" N	٣٢٠° ٥٥' ٣١,٦٥٠" E	٢٢٦
٣١٠° ٠٥١,٦٨٥" N	٣٢٠° ٥٢' ٢١,٤١٣" E	٢٧٧	٣١٠° ٠' ٢١,١٦٦" N	٣٢٠° ٥٥' ٣٠,٨٠١" E	٢٢٧
٣١٠° ٠٥١,٤٨٥" N	٣٢٠° ٥٢' ٢٥,١٩٣" E	٢٧٨	٣١٠° ٠' ٢٢,٤٠٩" N	٣٢٠° ٥٥' ٣٧,٧٣٣" E	٢٢٨
٣١٠° ٠٥١,٢٢١" N	٣٢٠° ٥٢' ٢٢,١٥٥" E	٢٧٩	٣١٠° ٠' ٢٥,٨٤٨" N	٣٢٠° ٥٥' ٣٠,٣٥٠" E	٢٢٩
٣١٠° ٠٥١,٣٩٥" N	٣٢٠° ٥٢' ٢١,٦٨٠" E	٢٨٠	٣١٠° ٠' ٢٨,٠٩٥" N	٣٢٠° ٥٥' ٣٠,٠٤٠" E	٢٣٠
٣١٠° ٠٥١,٦٢١" N	٣٢٠° ٥٢' ٢١,٥٩٢" E	٢٨١	٣١٠° ٠' ٢٩,٨٣١" N	٣٢٠° ٥٥' ٢٨,٩٨١" E	٢٣١
٣١٠° ٠٥١,٢٥٢" N	٣٢٠° ٥٢' ٢٠,٢٢٢" E	٢٨٢	٣١٠° ٠' ٢٩,٩٩١" N	٣٢٠° ٥٥' ٢٨,١٩٨" E	٢٣٢
٣١٠° ٠٥١,٢٤٥" N	٣٢٠° ٥٢' ٢٠,٣٧٨" E	٢٨٣	٣١٠° ٠' ٥٣,٦٨٥" N	٣٢٠° ٥٥' ٣٠,٢٢٢" E	٢٣٣
٣١٠° ٠٥١,٩١٨" N	٣٢٠° ٥٢' ٢٠,١٣١" E	٢٨٤	٣١٠° ٠' ٥٤,٢٤٩" N	٣٢٠° ٥٥' ٣٠,٧٥٥" E	٢٣٤
٣١٠° ٠٥١,٩٨٨" N	٣٢٠° ٥٢' ١٨,٩٢١" E	٢٨٥	٣١٠° ٠' ٥٤,٣٢٠" N	٣٢٠° ٥٥' ٢٩,١٦٦" E	٢٣٥
٣١٠° ٠٥١,٢٣٣" N	٣٢٠° ٥٢' ١٧,٤٣٠" E	٢٨٦	٣١٠° ٠' ٥٥,١٩٧" N	٣٢٠° ٥٥' ٥٤,٤٣٤" E	٢٣٦
٣١٠° ٠٥١,٤٣٨" N	٣٢٠° ٥٢' ١٧,١١٣" E	٢٨٧	٣١٠° ٠' ٥٥,٢٦٥" N	٣٢٠° ٥٥' ٥٣,٧٦٤" E	٢٣٧
٣١٠° ٠٥١,٢٢٧" N	٣٢٠° ٥٢' ١٥,٠٢٠" E	٢٨٨	٣١٠° ٠' ٥٦,٥٣١" N	٣٢٠° ٥٥' ١٩,٥٨٤" E	٢٣٨
٣١٠° ٠٥١,٥٥٦" N	٣٢٠° ٥٢' ١٤,٦٤٠" E	٢٨٩	٣١٠° ٠' ٥٦,٢٩٠" N	٣٢٠° ٥٥' ١٥,٧١٤" E	٢٣٩
٣١٠° ٠٥١,٢٧٠" N	٣٢٠° ٥٢' ١٤,٥٥١" E	٢٩٠	٣١٠° ٠' ٥٥,٦١٧" N	٣٢٠° ٥٥' ٤٠,٩١٦" E	٢٤٠
٣١٠° ٠٥١,٢٨,٩٨٢" N	٣٢٠° ٥٢' ٢٣,٧٧٠" E	٢٩١	٣١٠° ٠' ٤٩,٣٥٧" N	٣٢٠° ٥٥' ١٧,٧٧٧" E	٢٤١
٣١٠° ٠٥١,٢٢,٩٠٨" N	٣٢٠° ٥٢' ٢٢,٩١٧" E	٢٩٢	٣١٠° ٠' ٥٣,٢٤٥" N	٣٢٠° ٥٥' ٥٠,٨٤٦" E	٢٤٢
٣١٠° ٠٥١,٢٣٩" N	٣٢٠° ٥٢' ٢٤,٩٦٨" E	٢٩٣	٣١٠° ٠' ٥٥,٣٩٧" N	٣٢٠° ٥٥' ٢٠,٢١١" E	٢٤٣
٣١٠° ٠٥١,٤٥,٣٦١" N	٣٢٠° ٥٢' ٢٠,٣٩٧" E	٢٩٤	٣١٠° ٠' ٥٧,٧٦٢" N	٣٢٠° ٥٥' ٥٤,١٨٤" E	٢٤٤
٣١٠° ٠٥١,٤٥,٨٠١" N	٣٢٠° ٥٢' ٢١,٩٢٤" E	٢٩٥	٣١٠° ٠' ٥٩,٦٢٩" N	٣٢٠° ٥٥' ٥٦,٢٩٧" E	٢٤٥
٣١٠° ٠٥١,٢٢٩" N	٣٢٠° ٥٢' ٢٤,٧٥٢" E	٢٩٦	٣١٠° ٠' ٥٨,٤٩٦" N	٣٢٠° ٥٥' ٥٨,٢٢٤" E	٢٤٦
٣١٠° ٠٥١,٢٢,٥٠٩" N	٣٢٠° ٥٢' ٢٢,٢٤٣" E	٢٩٧	٣١٠° ٠' ١,٢١٤" N	٣٢٠° ٥٥' ١٠,٥١٥" E	٢٤٧
٣١٠° ٠٥١,٢٤,٢٠٩" N	٣٢٠° ٥٢' ٢٥,٨١٧" E	٢٩٨	٣١٠° ٠' ٢,٣١٩" N	٣٢٠° ٥٥' ٥٧,٨٨٠" E	٢٤٨
٣١٠° ٠٥١,٢٦,٣١٧" N	٣٢٠° ٥٢' ٢٤,٩٦٢" E	٢٩٩	٣١٠° ٠' ١,٠٥١" N	٣٢٠° ٥٥' ٥٤,٢٨٨" E	٢٤٩
٣١٠° ٠٥١,٢٩,٣٦٢" N	٣٢٠° ٥٢' ٢٢,٦١٣" E	٣٠٠	٣١٠° ٠' ٥٩,٩١٢" N	٣٢٠° ٥٥' ٥٦,٠٠٨" E	٢٥٠

١٨ ٩
٤٥٨

(١٤)

٤٥٨ ج.

(ج) كشف احداثيات بنظام WGS ٨٤ لقطعة أرض بمنطقتي رابعة وبنر العبد لصالح الهيئة العامة لمشروعات التعمير والتنمية الزراعية

Y	X	متسلسل	Y	X	متسلسل
٣١٥.٠٥٠٦٦" N	٣٢٥ ٤٤' ٣٧,٨٤.٠" E	٥١	٣١٥.٠٥٨,٣٥٤" N	٣٢٥ ٤٤' ٤٢,٤٠٤" E	١
٣١٥.٠٣,٨١٥" N	٣٢٥ ٤٤' ٣٧,٩٢.٠" E	٥٢	٣١٥.٠٤٣,٨٥٣" N	٣٢٥ ٤٤' ٤٢,٤٤٨" E	٢
٣١٥.٠٤٣,٣٢٢" N	٣٢٥ ٤٤' ٤٣,٧٩٦" E	٥٣	٣١٥.٠٤٣,٨٧٩" N	٣٢٥ ٤٤' ٥٣,٧٥٨" E	٣
٣.٠٥٩' ٥٢,٩٤١" N	٣٢٥ ٤٤' ٤٢,٨٢٦" E	٥٤	٣١٥.٠٤٣,٩٢٦" N	٣٢٥ ٤٤' ١٥,٣٥٨" E	٤
٣.٠٥٩' ٤٨,٤٢١" N	٣٢٥ ٤٤' ٤٢,٧٢٦" E	٥٥	٣١٥.٠٣٤,٥٥٣" N	٣٢٥ ٤٤' ١٥,٢١٩" E	٥
٣.٠٥٩' ٤٧,٤٧٢" N	٣٢٥ ٤٤' ٤٢,٧٠٥" E	٥٦	٣١٥.٠٣٤,٥٩٧" N	٣٢٥ ٤٤' ٢٦,٢٢٢" E	٦
٣.٠٥٩' ٤٢,٥٣٨" N	٣٢٥ ٤٤' ٤٢,٥٩٦" E	٥٧	٣١٥.٠٥٧,٥٢٨" N	٣٢٥ ٤٤' ٢٦,١٨٣" E	٧
٣.٠٥٩' ٤٢,٥٢٠" N	٣٢٥ ٤٤' ٤٠,٨٥٤" E	٥٨	٣١٥.٠٥٥,١٨٩" N	٣٢٥ ٤٤' ٣١,٣٤٩" E	٨
٣.٠٥٩' ٤٤,٢٢٠" N	٣٢٥ ٤٤' ٤٠,٧٤٤" E	٥٩	٣١٥.٠٥٣,٧٤٤" N	٣٢٥ ٤٤' ٣٤,٦٠٨" E	٩
٣.٠٥٩' ٤٧,٤٧١" N	٣٢٥ ٤٤' ٤١,٥٧٦" E	٦٠	٣١٥.٠٥٢,٤٢٥" N	٣٢٥ ٤٤' ٣٧,٤٥٥" E	١٠
٣.٠٥٩' ٤٤,٩١٣" N	٣٢٥ ٤٤' ٣٦,٠٣١" E	٦١	٣١٥.٠٤٣,٩٣٣" N	٣٢٥ ٤٤' ٣٧,٣٧٧" E	١١
٣١٥.٠٠,٠٦٣" N	٣٢٥ ٤٤' ٣٦,٧٢٢" E	٦٢	٣١٥.٠٤٣,٨٠٦" N	٣٢٥ ٤٤' ٠,١٣٧" E	١٢
٣١٥.٠٠,٨١٥" N	٣٢٥ ٤٤' ٣٦,٧٢٢" E	٦٣	٣١٥.٠٣٩,١٥٣" N	٣٢٥ ٤٤' ٠,٠٩١" E	١٣
٣١٥.٠١,٠٠٠" N	٣٢٥ ٤٤' ٣٦,٧٧٦" E	٦٤	٣١٥.٠٣٨,٩٣٣" N	٣٢٥ ٤٤' ١١,٠٢٣" E	١٤
٣١٥.٠٠,٠٤٠" N	٣٢٥ ٤٤' ٣٢,٠٢٠" E	٦٥	٣١٥.٠٣١,٩٠٦" N	٣٢٥ ٤٤' ١١,٦٥٤" E	١٥
٣١٥.٠٠,٣٤٨" N	٣٢٥ ٤٤' ٣١,٦٦٠" E	٦٦	٣١٥.٠٣٢,٥٦٦" N	٣٢٥ ٤٤' ٢١,٥٩٤" E	١٦
٣١٥.٠٠,٢٨٨" N	٣٢٥ ٤٤' ٣١,٢٥١" E	٦٧	٣١٥.٠٥٧,٥٨٧" N	٣٢٥ ٤٤' ٢٢,٣٧٧" E	١٧
٣.٠٥٩' ٥٤,١٠٩" N	٣٢٥ ٤٤' ٣٠,٨٧٦" E	٦٨	٣١٥.٠٥٧,٥٣٩" N	٣٢٥ ٤٤' ٢٦,٣٢٨" E	١٨
٣.٠٥٩' ٥٤,١٢٩" N	٣٢٥ ٤٤' ٢٨,٥٩٧" E	٦٩	٣١٥.٠٥٧,٤٤٤" N	٣٢٥ ٤٤' ٣١,٤٦٦" E	١٩
٣.٠٥٩' ٥٤,١٤٢" N	٣٢٥ ٤٤' ٢٧,١١٧" E	٧٠	٣١٥.٠٥٣,٧٨٣" N	٣٢٥ ٤٤' ٤٤,١٧٧" E	٢٠
٣.٠٥٩' ٥٣,٨٦٠" N	٣٢٥ ٤٤' ٢٧,١١٣" E	٧١	٣١٥.٠٢٨,٣٠٥" N	٣٢٥ ٤٤' ٢١,٣١١" E	٢١
٣.٠٥٩' ٤٩,٠١٤" N	٣٢٥ ٤٤' ٢٧,٠٥٥" E	٧٢	٣١٥.٠٢٣,٦٩٢" N	٣٢٥ ٤٤' ٤٢,٥٠٠" E	٢٢
٣.٠٥٩' ٤٨,٤٥٧" N	٣٢٥ ٤٤' ٢٧,٠٤٨" E	٧٣	٣١٥.٠٢٥,٤٢٩" N	٣٢٥ ٤٤' ٣٤,٣٦٦" E	٢٣
٣.٠٥٩' ٤٨,٦٧٤" N	٣٢٥ ٤٤' ١٦,١٨٩" E	٧٤	٣١٥.٠٢٤,٣٠٤" N	٣٢٥ ٤٤' ٣٣,٩٦٥" E	٢٤
٣.٠٥٩' ٤٩,٥٠٧" N	٣٢٥ ٤٤' ٣,٠٩٧" E	٧٥	٣١٥.٠٢٣,٦٦٦" N	٣٢٥ ٤٤' ٣٦,٦٥٥" E	٢٥
٣.٠٥٩' ٤٩,٥٨٧" N	٣٢٥ ٤٤' ٠,٤٧٠" E	٧٦	٣١٥.٠٢٣,٠٥٩" N	٣٢٥ ٤٤' ٣١,٨٨١" E	٢٦
٣.٠٥٩' ٥٤,١٢٣" N	٣٢٥ ٤٤' ٠,٧٥٧" E	٧٧	٣١٥.٠٢٢,٤٠٢" N	٣٢٥ ٤٤' ٣٧,٣٩٧" E	٢٧
٣.٠٥٩' ٥٦,٨١٥" N	٣٢٥ ٤٣' ٥٢,٥٣٦" E	٧٨	٣١٥.٠٢١,٥٠٢" N	٣٢٥ ٤٤' ٣٨,٥٩٧" E	٢٨
٣.٠٥٩' ٥٧,٣٦٧" N	٣٢٥ ٤٣' ٤٧,٢٧٦" E	٧٩	٣١٥.٠٢٠,٦٥٤" N	٣٢٥ ٤٤' ٣٩,٦٧٧" E	٢٩
٣.٠٥٩' ٥٦,٩٥٥" N	٣٢٥ ٤٣' ٤٠,٨٨٧" E	٨٠	٣١٥.٠٢٠,٤١٠" N	٣٢٥ ٤٤' ٤٠,١١١" E	٣٠
٣.٠٥٩' ٥٦,٦٦٢" N	٣٢٥ ٤٣' ٣٢,٢٢٧" E	٨١	٣١٥.٠٢٠,٢١٨" N	٣٢٥ ٤٤' ٤١,٢٤٩" E	٣١
٣.٠٥٩' ٥١,٠٨٨" N	٣٢٥ ٤٣' ٢٩,٨٨٩" E	٨٢	٣١٥.٠١٩,٠٠٧" N	٣٢٥ ٤٤' ٤١,٣٢٨" E	٣٢
٣.٠٥٩' ٤٥,١٧٣" N	٣٢٥ ٤٣' ٢٩,٧٤٢" E	٨٣	٣١٥.٠١٤,٦٥٠" N	٣٢٥ ٤٤' ٤١,٧٧٧" E	٣٣
٣.٠٥٩' ٤٥,٩٢٦" N	٣٢٥ ٤٣' ٢٧,١٥٥" E	٨٤	٣١٥.٠١٤,٠٤٠" N	٣٢٥ ٤٤' ٤١,٧٦٠" E	٣٤
٣.٠٥٩' ٤٩,٧٤٣" N	٣٢٥ ٤٣' ١٤,٠٩٣" E	٨٥	٣١٥.٠١٣,٢٤٠" N	٣٢٥ ٤٤' ٤١,٤٦٦" E	٣٥
٣.٠٥٩' ٥٠,٨٢٤" N	٣٢٥ ٤٣' ١٠,١٢١" E	٨٦	٣١٥.٠١١,٠٣٨" N	٣٢٥ ٤٤' ٤٠,٣٧١" E	٣٦
٣.٠٥٩' ٥١,٤٣٢" N	٣٢٥ ٤٣' ٧,٤٥٣" E	٨٧	٣١٥.٠١٠,٨٢٠" N	٣٢٥ ٤٤' ٤٠,٨٥٧" E	٣٧
٣.٠٥٩' ٥١,٧٨٣" N	٣٢٥ ٤٣' ٥,٣٦٤" E	٨٨	٣١٥.٠١٠,٨٣٧" N	٣٢٥ ٤٤' ٤٠,٨٥٠" E	٣٨
٣.٠٥٩' ٥٢,٠٣٦" N	٣٢٥ ٤٣' ٣,٧٢٠" E	٨٩	٣١٥.٠١١,٠٢٥" N	٣٢٥ ٤٤' ٤٠,٧٦٠" E	٣٩
٣.٠٥٩' ٥٢,٤٤٤" N	٣٢٥ ٤٣' ٥٨,٠٢٤" E	٩٠	٣١٥.٠١١,٣٧٤" N	٣٢٥ ٤٤' ٤٠,٧٨٨" E	٤٠
٣.٠٥٩' ٥٣,١٨٣" N	٣٢٥ ٤٣' ٤٩,٦٦٥" E	٩١	٣١٥.٠١٤,١٢٢" N	٣٢٥ ٤٤' ٤٢,١١٤" E	٤١
٣.٠٥٩' ٥٤,٣٦٦" N	٣٢٥ ٤٣' ٣٥,٩٦٧" E	٩٢	٣١٥.٠١٤,٥٧٨" N	٣٢٥ ٤٤' ٤٢,١٦٢" E	٤٢
٣.٠٥٩' ٥٥,٠٤٤" N	٣٢٥ ٤٣' ٢٧,١٨٣" E	٩٣	٣١٥.٠١٩,٣٩٤" N	٣٢٥ ٤٤' ٤١,٥٢١" E	٤٣
٣.٠٥٩' ٥٥,٤٢٧" N	٣٢٥ ٤٣' ٢٦,٦٨٥" E	٩٤	٣١٥.٠٢٠,٢١٩" N	٣٢٥ ٤٤' ٤١,٥٦٩" E	٤٤
٣١٥.٠١,١٤٠" N	٣٢٥ ٤٣' ٢٦,٥٦٠" E	٩٥	٣١٥.٠٢٠,٦١٥" N	٣٢٥ ٤٤' ٤١,٧٨٣" E	٤٥
٣١٥.٠١,٩٣١" N	٣٢٥ ٤٣' ٢٩,٥٧٦" E	٩٦	٣١٥.٠٢١,١٥٥" N	٣٢٥ ٤٤' ٤٣,١٤٨" E	٤٦
٣١٥.٠١,٨٩١" N	٣٢٥ ٤٣' ٣١,٠٣٣" E	٩٧	٣١٥.٠٢١,٣٠٢" N	٣٢٥ ٤٤' ٤٣,٤٥٦" E	٤٧
٣١٥.٠١٨,٠٨٣" N	٣٢٥ ٤٣' ٣٥,٧٥٨" E	٩٨	٣١٥.٠٢٧,٠٤٤" N	٣٢٥ ٤٤' ٤٣,٣٣٩" E	٤٨
٣١٥.٠٢٢,٧٠٤" N	٣٢٥ ٤٣' ٣٨,٢٢٨" E	٩٩	٣١٥.٠٢٧,٥٩٠" N	٣٢٥ ٤٤' ٣٩,٨٥٨" E	٤٩
٣١٥.٠٢٢,٨٣٠" N	٣٢٥ ٤٣' ٣٧,٩١١" E	١٠٠	٣١٥.٠٢٥,٧٧٤" N	٣٢٥ ٤٤' ٣٩,٨٨٥" E	٥٠

١٨ - ١٤
٤٥٨

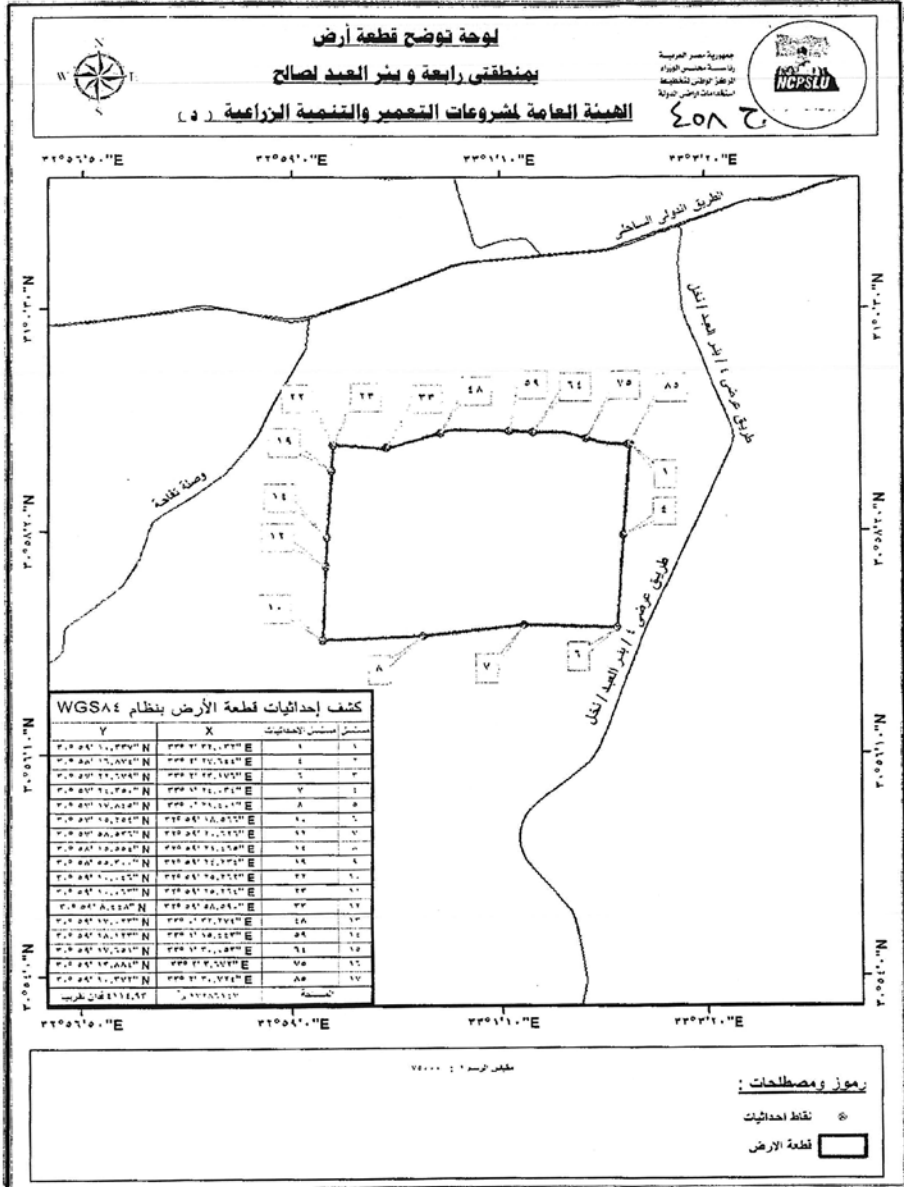
(١٥)

ع. ٤٥٨

كشف احداثيات بنظام WGS ٨٤ لقطعة أرض بمنطقتي رابعة وبنر العبد لصالح الهيئة العامة لمشروعات التعمير والتنمية الزراعية					
Y	X	ممتثل	Y	X	ممتثل
٣١° ٠٠' ٣٩,٣٧" N	٣٢° ٤١' ٤٢,٩٥٧" E	١٢٤	٣١° ٠٠' ٢٢,٤٠٠" N	٣٢° ٤٢' ١٨,٩٠٤" E	١٠١
٣١° ٠٠' ٣٩,٣٩٦" N	٣٢° ٤١' ٥٢,٨٩٤" E	١٢٥	٣١° ٠٠' ٢٢,٢٥٣" N	٣٢° ٤٢' ١٨,٨٨٩" E	١٠٢
٣١° ٠٠' ٥٨,١٨٩" N	٣٢° ٤١' ٥٢,٨٣٥" E	١٢٦	٣١° ٠٠' ٢٢,٨٢٢" N	٣٢° ٤٢' ١٨,٨٤٦" E	١٠٣
٣١° ٠٠' ٥٨,٢٦٤" N	٣٢° ٤١' ١٥,٧٩٤" E	١٢٧	٣١° ٠٠' ٢٢,٧٢٠" N	٣٢° ٤٢' ١٨,٤٤٢" E	١٠٤
٣١° ٠٠' ٨,٢٣٨" N	٣٢° ٤٤' ٨,٣٤٨" E	١٢٨	٣١° ٠٠' ٢٢,٥٢٥" N	٣٢° ٤٢' ٩,٧١٩" E	١٠٥
٣١° ٠٠' ٨,٦١٠" N	٣٢° ٤٤' ٨,٩١٠" E	١٢٩	٣١° ٠٠' ٢٥,٠٧٨" N	٣٢° ٤٢' ٥٨,٠١٨" E	١٠٦
٣١° ٠٠' ٩,٦٨٣" N	٣٢° ٤٤' ١٢,٢٦٣" E	١٣٠	٣١° ٠٠' ٩,٨٨١" N	٣٢° ٤٢' ٤٩,٩٥٢" E	١٠٧
٣١° ٠٠' ٨,٤٢٩" N	٣٢° ٤٤' ١٢,٥٨٦" E	١٣١	٣١° ٠٠' ١٢,٧١٩" N	٣٢° ٤٢' ٤٢,٩٠٢" E	١٠٨
٣١° ٠٠' ٣,٨٨٥" N	٣٢° ٤٤' ١٣,٨٠٠" E	١٣٢	٣١° ٠٠' ٥,٢١٥" N	٣٢° ٤٢' ٣٨,٩٣٥" E	١٠٩
٣١° ٠٠' ٣,٩٣٠" N	٣٢° ٤٤' ١٤,٩٢٧" E	١٣٣	٣١° ٠٠' ٣,٥٢٤" N	٣٢° ٤٢' ٣٦,٥٣١" E	١١٠
٣١° ٠٠' ٨,٣٦٥" N	٣٢° ٤٤' ١٣,٨٨٧" E	١٣٤	٣١° ٠٠' ٣,٦٥٨" N	٣٢° ٤٢' ٣٦,٢٩٤" E	١١١
٣١° ٠٠' ٨,٠٩٣" N	٣٢° ٤٤' ١٩,٤٢٧" E	١٣٥	٣١° ٠٠' ٥,٧٢٩" N	٣٢° ٤٢' ٣٢,١٣٩" E	١١٢
٣١° ٠٠' ٨,٠٩٣" N	٣٢° ٤٤' ١٩,٤٢٠" E	١٣٦	٣١° ٠٠' ٨,١٠٢" N	٣٢° ٤٢' ٣٠,١٦٠" E	١١٣
٣١° ٠٠' ٨,٠٥٣" N	٣٢° ٤٤' ٢١,١٣٠" E	١٣٧	٣١° ٠٠' ١٠,٨١٢" N	٣٢° ٤٢' ٢٧,١٠٦" E	١١٤
٣١° ٠٠' ١٢,٥٠٧" N	٣٢° ٤٤' ٢٠,٨٩٥" E	١٣٨	٣١° ٠٠' ١٥,٨٠٢" N	٣٢° ٤٢' ٢١,٧٢٧" E	١١٥
٣١° ٠٠' ١٢,٣٦١" N	٣٢° ٤٤' ١٩,٧٤٠" E	١٣٩	٣١° ٠٠' ١٨,٢٤٨" N	٣٢° ٤٢' ١٩,٣١٢" E	١١٦
٣١° ٠٠' ١٢,٤٣٧" N	٣٢° ٤٤' ١٩,٧٤٦" E	١٤٠	٣١° ٠٠' ٢٠,٠١٦" N	٣٢° ٤٢' ١٧,٧٧٠" E	١١٧
٣١° ٠٠' ٢٢,١٥٠" N	٣٢° ٤٤' ١٩,٣٥٠" E	١٤١	٣١° ٠٠' ٢٤,٥٧٢" N	٣٢° ٤٢' ١٤,٢٤٣" E	١١٨
٣١° ٠٠' ١٩,٥٩٥" N	٣٢° ٤٤' ٩,٠٣٢" E	١٤٢	٣١° ٠٠' ٢٧,٣٤٥" N	٣٢° ٤٢' ١٢,٣٠٧" E	١١٩
٣١° ٠٠' ١٧,٣٨٠" N	٣٢° ٤٤' ٩,٤٢٣" E	١٤٣	٣١° ٠٠' ٢٩,٩٧٩" N	٣٢° ٤٢' ١٠,٤٨٨" E	١٢٠
٣١° ٠٠' ١١,٦٣٤" N	٣٢° ٤٤' ١٠,٣٢٤" E	١٤٤	٣١° ٠٠' ٣٨,٠١٠" N	٣٢° ٤٢' ٢٥,٢١٧" E	١٢١
٣١° ٠٠' ١٠,٥٨٢" N	٣٢° ٤٤' ١٠,٥٨٩" E	١٤٥	٣١° ٠٠' ٤٨,٧٤٥" N	٣٢° ٤٢' ٢٣,٨٢٢" E	١٢٢
٣١° ٠٠' ٩,٨٠٨" N	٣٢° ٤٤' ٨,٠٧٣" E	١٤٦	٣١° ٠٠' ٤٨,٧٩٠" N	٣٢° ٤٢' ٤٢,٩٢٧" E	١٢٣
١٨٢٣,٥١ فدان تقريبا			٧٦٦,٢٤٤ م ^٢		المساحة

١٨ - ١٢
٤٥٨

(١٦)



١٤ - ١٨
 ٤٥٨ ج

(١٧)

٤٥٨ ح

(د) كشف احداثيات نظام WGS ٨٤ لقطعة أرض بمنطقتي رابعة وبنر العبد لصالح الهيئة العامة لمشروعات التعمير والتنمية الزراعية

مستل	X	Y	مستل	X	Y
١	٣٣٠ ٢١ ٣٢,٠٣٢" E	٣٠٠ ٥٩' ١٠,٣٢٧" N	٤٤	٣٣٠ ٠١ ٢٥,٨٦٧" E	٣٠٠ ٥٩' ١٥,٢٤٥" N
٢	٣٣٠ ٢١ ٣١,٣٩١" E	٣٠٠ ٥٩' ٢,٦٦٦" N	٤٥	٣٣٠ ٠١ ٢٧,٧٠٨" E	٣٠٠ ٥٩' ١٥,٧٧٧" N
٣	٣٣٠ ٢١ ٢٩,٧٧٧" E	٣٠٠ ٥٨' ٤٣,٠١٩" N	٤٦	٣٣٠ ٠١ ٢٩,٤٠٥" E	٣٠٠ ٥٩' ١٦,٢١٤" N
٤	٣٣٠ ٢١ ٢٧,٦٤٤" E	٣٠٠ ٥٨' ١٦,٨٧٤" N	٤٧	٣٣٠ ٠١ ٣٠,٣٤٣" E	٣٠٠ ٥٩' ١٦,٤٥٦" N
٥	٣٣٠ ٢١ ٢٥,٣٣٧" E	٣٠٠ ٥٧' ٤٨,٨٩٨" N	٤٨	٣٣٠ ٠١ ٣٢,٢٧٤" E	٣٠٠ ٥٩' ١٧,٠٢٣" N
٦	٣٣٠ ٢١ ٢٣,١٧٦" E	٣٠٠ ٥٧' ٢٢,٦٧٩" N	٤٩	٣٣٠ ٠١ ٣٦,١٩١" E	٣٠٠ ٥٩' ١٨,٠٩٠" N
٧	٣٣٠ ٢١ ٢٤,٠٣٤" E	٣٠٠ ٥٧' ٢٤,٣٥٠" N	٥٠	٣٣٠ ٠١ ٣٧,٩٨٣" E	٣٠٠ ٥٩' ١٨,٤٦٦" N
٨	٣٣٠ ٢١ ٢١,٤٠١" E	٣٠٠ ٥٧' ١٧,٨٤٥" N	٥١	٣٣٠ ٠١ ٤٠,٣٧٠" E	٣٠٠ ٥٩' ١٨,٦٩٧" N
٩	٣٣٠ ٥٩' ٣٨,١٥٠" E	٣٠٠ ٥٧' ١٦,٠٧٥" N	٥٢	٣٣٠ ٠١ ٤١,٨٤٤" E	٣٠٠ ٥٩' ١٨,٨٣٩" N
١٠	٣٣٠ ٥٩' ١٨,٥٦٦" E	٣٠٠ ٥٧' ١٥,٢٥٤" N	٥٣	٣٣٠ ٠١ ٤٤,٣٥٢" E	٣٠٠ ٥٩' ١٨,٨٨٤" N
١١	٣٣٠ ٥٩' ١٩,١٣١" E	٣٠٠ ٥٧' ٢٧,٤١٣" N	٥٤	٣٣٠ ٠١ ٤٨,٠٢٩" E	٣٠٠ ٥٩' ١٨,٧٤٤" N
١٢	٣٣٠ ٥٩' ٢٠,٦٢٢" E	٣٠٠ ٥٧' ٥٨,٥٣٦" N	٥٥	٣٣٠ ٠١ ٥١,٥١٩" E	٣٠٠ ٥٩' ١٨,٦٥٣" N
١٣	٣٣٠ ٥٩' ٢١,٣٧٤" E	٣٠٠ ٥٨' ١٤,٢٥٩" N	٥٦	٣٣٠ ٠١ ٥٤,٩٠٦" E	٣٠٠ ٥٩' ١٨,٥٨٢" N
١٤	٣٣٠ ٥٩' ٢١,٦٦٥" E	٣٠٠ ٥٨' ١٥,٥٥٤" N	٥٧	٣٣٠ ٠١ ٠١,٥١٣" E	٣٠٠ ٥٩' ١٨,٤٦٦" N
١٥	٣٣٠ ٥٩' ٢١,٧٧٧" E	٣٠٠ ٥٨' ٢٠,٠٢٩" N	٥٨	٣٣٠ ٠١ ٠١,٧٨٠" E	٣٠٠ ٥٩' ١٨,٢٤٤" N
١٦	٣٣٠ ٥٩' ٢٢,٠٨٤" E	٣٠٠ ٥٨' ٢٤,٤٤٨" N	٥٩	٣٣٠ ٠١ ٠١,٤٤٣" E	٣٠٠ ٥٩' ١٨,١٢٣" N
١٧	٣٣٠ ٥٩' ٢٢,٩٠٢" E	٣٠٠ ٥٨' ٣٦,٢٠٢" N	٦٠	٣٣٠ ٠١ ٠١,٦٦٥" E	٣٠٠ ٥٩' ١٨,٠٢٣" N
١٨	٣٣٠ ٥٩' ٢٢,٩٢٢" E	٣٠٠ ٥٨' ٣٦,٤٩٠" N	٦١	٣٣٠ ٠١ ٠٢,٠٧٩" E	٣٠٠ ٥٩' ١٧,٤٥٧" N
١٩	٣٣٠ ٥٩' ٢٤,٢٣٤" E	٣٠٠ ٥٨' ٥٥,٣٠٠" N	٦٢	٣٣٠ ٠١ ٠٢,٤٦٥" E	٣٠٠ ٥٩' ١٧,٨٤١" N
٢٠	٣٣٠ ٥٩' ٢٤,٣٣٢" E	٣٠٠ ٥٨' ٥٦,٧٠٤" N	٦٣	٣٣٠ ٠١ ٠٢,٦٩٢" E	٣٠٠ ٥٩' ١٧,٧٧١" N
٢١	٣٣٠ ٥٩' ٢٤,٦٣٤" E	٣٠٠ ٥٩' ١٠,٢٨٨" N	٦٤	٣٣٠ ٠١ ٠٢,٠٥٣" E	٣٠٠ ٥٩' ١٧,٦٥١" N
٢٢	٣٣٠ ٥٩' ٢٥,٠٦٦" E	٣٠٠ ٥٩' ١٠,٠٦٦" N	٦٥	٣٣٠ ٠١ ٠٢,٨٥٤" E	٣٠٠ ٥٩' ١٧,٦٢٢" N
٢٣	٣٣٠ ٥٩' ٢٥,٢٦٤" E	٣٠٠ ٥٩' ١٠,٠٦٣" N	٦٦	٣٣٠ ٠١ ٠٢,٢٠١" E	٣٠٠ ٥٩' ١٧,٥٧٠" N
٢٤	٣٣٠ ٥٩' ٢٨,٥٩٢" E	٣٠٠ ٥٩' ٩,٨٥٥" N	٦٧	٣٣٠ ٠١ ٠٢,٠٧٣" E	٣٠٠ ٥٩' ١٧,٥٦٣" N
٢٥	٣٣٠ ٥٩' ٣٦,٠٨٥" E	٣٠٠ ٥٩' ٩,٤٢٤" N	٦٨	٣٣٠ ٠١ ٠٢,٩٩٦" E	٣٠٠ ٥٩' ١٧,٥٢٣" N
٢٦	٣٣٠ ٥٩' ٤٠,٣١١" E	٣٠٠ ٥٩' ٩,١٧٧" N	٦٩	٣٣٠ ٠١ ٠٢,٢٨٨" E	٣٠٠ ٥٩' ١٧,٢٥٧" N
٢٧	٣٣٠ ٥٩' ٤٤,٧٤٤" E	٣٠٠ ٥٩' ٨,٨٩٢" N	٧٠	٣٣٠ ٠١ ٠٢,٤٨,٧٤٤" E	٣٠٠ ٥٩' ١٧,١٦٩" N
٢٨	٣٣٠ ٥٩' ٤٤,٤٠٦" E	٣٠٠ ٥٩' ٨,٥٥٥" N	٧١	٣٣٠ ٠١ ٠٢,٤٩,٨٢٠" E	٣٠٠ ٥٩' ١٧,٠٥٢" N
٢٩	٣٣٠ ٥٩' ٥٠,٥٩٤" E	٣٠٠ ٥٩' ٨,٤٠٩" N	٧٢	٣٣٠ ٠١ ٠٢,٥٢,٢٧٢" E	٣٠٠ ٥٩' ١٦,٧١٥" N
٣٠	٣٣٠ ٥٩' ٥٢,٦٦٧" E	٣٠٠ ٥٩' ٨,٢٠٢" N	٧٣	٣٣٠ ٠١ ٠٢,٥٤,١٥٧" E	٣٠٠ ٥٩' ١٦,٢٩٦" N
٣١	٣٣٠ ٥٩' ٥٤,٦٣٩" E	٣٠٠ ٥٩' ٨,٢٥٩" N	٧٤	٣٣٠ ٠١ ٠٢,٥٦,٢٠٢" E	٣٠٠ ٥٩' ١٥,٨٢٩" N
٣٢	٣٣٠ ٥٩' ٥٦,٤١٧" E	٣٠٠ ٥٩' ٨,٢٩٨" N	٧٥	٣٣٠ ٠١ ٠٢,٥٦,٦٧٢" E	٣٠٠ ٥٩' ١٥,٨٨٤" N
٣٣	٣٣٠ ٥٩' ٥٨,٥٩٠" E	٣٠٠ ٥٩' ٨,٤٤٨" N	٧٦	٣٣٠ ٠١ ٠٢,٨,٢٦٨" E	٣٠٠ ٥٩' ١٥,٧١٥" N
٣٤	٣٣٠ ٠١ ٠٠,٧٠٧" E	٣٠٠ ٥٩' ٨,٧٧٣" N	٧٧	٣٣٠ ٠١ ٠٢,١١,٢٥٥" E	٣٠٠ ٥٩' ١١,٨٢٣" N
٣٥	٣٣٠ ٠١ ٠٢,٨١٨" E	٣٠٠ ٥٩' ٩,١٥٤" N	٧٨	٣٣٠ ٠١ ٠٢,١٣,٤٦٢" E	٣٠٠ ٥٩' ١١,٣٩٢" N
٣٦	٣٣٠ ٠١ ٠٢,٨٨٩" E	٣٠٠ ٥٩' ٩,١٦٧" N	٧٩	٣٣٠ ٠١ ٠٢,١٥,٩٧١" E	٣٠٠ ٥٩' ١١,٠١٢" N
٣٧	٣٣٠ ٠١ ٠٠,٧٥٢" E	٣٠٠ ٥٩' ٩,٨٥٠" N	٨٠	٣٣٠ ٠١ ٠٢,١٨,٨٠٩" E	٣٠٠ ٥٩' ١٠,٧٥٨" N
٣٨	٣٣٠ ٠١ ٠١,٠١١" E	٣٠٠ ٥٩' ١١,١٩١" N	٨١	٣٣٠ ٠١ ٠٢,٢٠,٨٦٢" E	٣٠٠ ٥٩' ١٠,٦٧١" N
٣٩	٣٣٠ ٠١ ٠١,٦٢١" E	٣٠٠ ٥٩' ١٢,٦٥٧" N	٨٢	٣٣٠ ٠١ ٠٢,٢٢,٢٩٤" E	٣٠٠ ٥٩' ١٠,٦١٠" N
٤٠	٣٣٠ ٠١ ٠١,٧٠٠" E	٣٠٠ ٥٩' ١٢,٩٧٦" N	٨٣	٣٣٠ ٠١ ٠٢,٢٥,٠١٩" E	٣٠٠ ٥٩' ١٠,٥٢٩" N
٤١	٣٣٠ ٠١ ٠١,٦٥٩" E	٣٠٠ ٥٩' ١٣,٥٥٦" N	٨٤	٣٣٠ ٠١ ٠٢,٢٧,٧٠٠" E	٣٠٠ ٥٩' ١٠,٤٥١" N
٤٢	٣٣٠ ٠١ ٠٢,٢٣٩" E	٣٠٠ ٥٩' ١٤,٣٦٥" N	٨٥	٣٣٠ ٠١ ٠٢,٢٧,٧٢٤" E	٣٠٠ ٥٩' ١٠,٣٧٢" N
٤٣	٣٣٠ ٠١ ٠٢,٤٣٥" E	٣٠٠ ٥٩' ١٤,٩٤١" N	المساحة	١٧٢٨٦١٤٧ م ^٢	٤١١٤,٩٢ فدان تقريبا

١٨-١٥
٤٥٨ ح

(١٩)

٤٥٨ ع

(هـ) كشف إحداثيات نظام WGS ٨٤ لقطعة أرض بمنطقتي رابعة وبنر العبد لصالح الهيئة العامة لمشروعات التعمير والتنمية الزراعية

Y	X	مستقل	Y	X	مستقل
٣٠°٥٨'٤١,٣٩٥" N	٣٢°٣٨'٢٩,٠٨٦" E	٥١	٣١°٠١'١٦,١٢٢" N	٣٢°٣٨'٥٦,٩٢١" E	١
٣٠°٥٨'٤٣,٠٩١" N	٣٢°٣٨'٢٥,٤٣٥" E	٥٢	٣١°٠١'١٦,٤٢٠" N	٣٢°٣٨'٥٩,٢٣٢" E	٢
٣٠°٥٨'٤٥,٥٢١" N	٣٢°٣٨'١٨,٢٣٩" E	٥٣	٣١°٠١'١٦,٠٣٢" N	٣٢°٣٩'١٩,٩٢٧" E	٣
٣٠°٥٨'٤٧,٥٣٢" N	٣٢°٣٨'١٢,٢٣٧" E	٥٤	٣١°٠١'١٥,٥٨٨" N	٣٢°٣٩'٤١,١٧٨" E	٤
٣٠°٥٨'٤٨,٧١٩" N	٣٢°٣٨'٨,٧١٩" E	٥٥	٣١°٠١'١٤,٩٢٢" N	٣٢°٣٩'٦,١٥٩" E	٥
٣٠°٥٨'٤٩,١٩٩" N	٣٢°٣٨'٧,٢٥٨" E	٥٦	٣١°٠١'١٤,٠٦٢" N	٣٢°٣٩'٩,٣٧٥" E	٦
٣٠°٥٨'٤٩,٥٩٨" N	٣٢°٣٨'٦,٢٢٩" E	٥٧	٣١°٠١'١٢,٨٧٥" N	٣٢°٣٩'١٢,٤١٩" E	٧
٣٠°٥٨'٤٩,٩٩٠" N	٣٢°٣٨'٥,٢٨٠" E	٥٨	٣١°٠١'١١,٦٤٦" N	٣٢°٣٩'١٤,٥٤٩" E	٨
٣٠°٥٨'٤٩,٩٥٣" N	٣٢°٣٨'٥,١٤٧" E	٥٩	٣١°٠١'١٠,٦٨٤" N	٣٢°٣٩'١٦,٦٥٨" E	٩
٣٠°٥٨'٥١,١٨٧" N	٣٢°٣٨'١,٠٣٩" E	٦٠	٣١°٠١'٩,٨٤١" N	٣٢°٣٩'١٩,٠٦٠" E	١٠
٣٠°٥٩'٣,٠٣٨" N	٣٢°٣٧'٢٥,٩٨٢" E	٦١	٣١°٠١'٨,٩١١" N	٣٢°٣٩'٢١,٤٨٦" E	١١
٣٠°٥٩'٣,٠٣٣" N	٣٢°٣٧'١٧,٦٤٤" E	٦٢	٣١°٠١'٨,٣١٧" N	٣٢°٣٩'٢٤,٧٧١" E	١٢
٣٠°٥٩'٧,٧٩٧" N	٣٢°٣٧'١١,٤٨٨" E	٦٣	٣١°٠١'٨,١٨٧" N	٣٢°٣٩'٢٥,٩٤٢" E	١٣
٣٠°٥٩'٨,٠٢٢" N	٣٢°٣٧'١,٥٥٦" E	٦٤	٣١°٠١'٨,٠٥٤" N	٣٢°٣٩'٢٧,٢٢٣" E	١٤
٣٠°٥٩'٨,١٦٣" N	٣٢°٣٧'٩,٥٨٠" E	٦٥	٣١°٠١'٧,٩٥٥" N	٣٢°٣٩'٢٨,٠٩٨" E	١٥
٣٠°٥٩'٨,٢٣١" N	٣٢°٣٧'٨,٤٢٤" E	٦٦	٣١°٠١'٧,٩٤٣" N	٣٢°٣٩'٢٩,٢٩٠" E	١٦
٣٠°٥٩'٨,١٨٨" N	٣٢°٣٧'٧,٠٦١" E	٦٧	٣١°٠١'٧,٩٥٨" N	٣٢°٣٩'٢٩,٠٢٧" E	١٧
٣٠°٥٩'٨,٠٢١" N	٣٢°٣٧'٥,٧٨٣" E	٦٨	٣١°٠١'٧,٩٦٥" N	٣٢°٣٩'٤٢,١٩٨" E	١٨
٣٠°٥٩'٧,٦٦٧" N	٣٢°٣٧'٤,١٥٦" E	٦٩	٣١°٠١'٧,٩٩٠" N	٣٢°٣٩'٤٤,٤٣١" E	١٩
٣٠°٥٩'٧,٦٦٧" N	٣٢°٣٧'٣,١٠٢" E	٧٠	٣١°٠١'٧,٩٦٦" N	٣٢°٤٠'٨,٨٦٦" E	٢٠
٣٠°٥٩'٦,٧٩٦" N	٣٢°٣٧'٢,٠٦٦" E	٧١	٣١°٠١'٧,٨٨٥" N	٣٢°٤٠'١٠,٥٨٤" E	٢١
٣٠°٥٩'٦,٢٢٩" N	٣٢°٣٧'١,٠٤١" E	٧٢	٣١°٠١'٧,٦٩٩" N	٣٢°٤٠'١٢,٣٠٣" E	٢٢
٣٠°٥٩'٥,٤٤٦" N	٣٢°٣٦'٥٩,٩٥٣" E	٧٣	٣١°٠١'٧,٢٢٤" N	٣٢°٤٠'١٤,٨٨٣" E	٢٣
٣٠°٥٩'٤,٤٦١" N	٣٢°٣٦'٥٨,٧٩١" E	٧٤	٣١°٠١'٦,٤٥٨" N	٣٢°٤٠'١٧,٦٨٧" E	٢٤
٣٠°٥٩'٢,٨٤٩" N	٣٢°٣٦'٥٧,٥٢١" E	٧٥	٣١°٠١'٦,٤٥٥" N	٣٢°٤٠'٢٠,٥٧٠" E	٢٥
٣٠°٥٨'٥٩,٠٢٣" N	٣٢°٣٦'٥٤,٢٣٠" E	٧٦	٣١°٠١'٤,٣٤٤" N	٣٢°٤٠'٢٢,٧٨٠" E	٢٦
٣٠°٥٨'٥٨,١٠٥" N	٣٢°٣٦'٥٣,٢٧٩" E	٧٧	٣١°٠١'٤,١٤٥" N	٣٢°٤٠'٢٤,٩٠١" E	٢٧
٣٠°٥٨'٥٧,٤٩٧" N	٣٢°٣٦'٥٢,٢٦٩" E	٧٨	٣١°٠١'١,٨١٦" N	٣٢°٤٠'٢٦,٨٢٤" E	٢٨
٣٠°٥٨'٥٧,١٤٦" N	٣٢°٣٦'٥١,٣١٢" E	٧٩	٣١°٠١'٠,٦٦٥" N	٣٢°٤٠'٢٨,٦٥٥" E	٢٩
٣٠°٥٨'٥٦,٩٥٩" N	٣٢°٣٦'٥٠,٥٦٦" E	٨٠	٣٠°٥٩'٥٩,٢٥٠" N	٣٢°٤٠'٢٩,٦٤٤" E	٣٠
٣٠°٥٨'٥٦,٨٦٩" N	٣٢°٣٦'٤٩,٨٤٧" E	٨١	٣٠°٥٩'٥٧,٦١٢" N	٣٢°٤٠'٣١,٢٢٧" E	٣١
٣٠°٥٨'٥٦,٧٤٣" N	٣٢°٣٦'٤٩,٠٩٧" E	٨٢	٣٠°٥٩'٥٦,٣١٤" N	٣٢°٤٠'٣٢,٢٢٣" E	٣٢
٣٠°٥٨'٥٦,٧١٨" N	٣٢°٣٦'٤٨,١٩٤" E	٨٣	٣٠°٥٩'٥٥,٢٩٣" N	٣٢°٤٠'٣٢,٨٨٢" E	٣٣
٣٠°٥٨'٥٦,٩٤٣" N	٣٢°٣٦'٤٧,١٥٠" E	٨٤	٣٠°٥٩'٥٢,٨٥٦" N	٣٢°٤٠'٣٤,٤٦٠" E	٣٤
٣٠°٥٨'٥٧,١٢٣" N	٣٢°٣٦'٤٦,٤٢٩" E	٨٥	٣٠°٥٩'٥١,٤٦٣" N	٣٢°٤٠'٣٥,٢٢٧" E	٣٥
٣٠°٥٨'٥٧,٣٨٩" N	٣٢°٣٦'٤٥,٧١٨" E	٨٦	٣٠°٥٩'٤٠,٨٥١" N	٣٢°٤٠'٤١,٩١٤" E	٣٦
٣٠°٥٨'٥٩,٠٧١" N	٣٢°٣٦'٤١,٥٠٦" E	٨٧	٣٠°٥٩'٣٢,٢٧٥" N	٣٢°٤٠'٤٧,٢٦٦" E	٣٧
٣٠°٥٩'١,٥٧٥" N	٣٢°٣٦'٣٥,٤٦٩" E	٨٨	٣٠°٥٩'٣٠,٨٤٥" N	٣٢°٤٠'٥١,٧٨٧" E	٣٨
٣٠°٥٩'٤,٤٦٧" N	٣٢°٣٦'٣٨,٢٨٦" E	٨٩	٣٠°٥٩'١٨,٩٢٥" N	٣٢°٤٠'٥٥,٤٦٠" E	٣٩
٣٠°٥٩'٥,١٧٦" N	٣٢°٣٦'٣٦,٣٩٠" E	٩٠	٣٠°٥٩'١٠,١٧٠" N	٣٢°٤١'٠,٨٨٤" E	٤٠
٣٠°٥٩'٥,٤٩٤" N	٣٢°٣٦'٣٥,٢٣٦" E	٩١	٣٠°٥٩'٦,٥٥٣" N	٣٢°٤١'٣,٢٦٦" E	٤١
٣٠°٥٩'٥,٥٢٧" N	٣٢°٣٦'٣٤,٠٧١" E	٩٢	٣٠°٥٩'٥,٢٢٣" N	٣٢°٤١'٣,٨٨٨" E	٤٢
٣٠°٥٩'٥,٦٠١" N	٣٢°٣٦'٣٢,٨٥٠" E	٩٣	٣٠°٥٨'٨,٧٧٢" N	٣٢°٤١'٠,٦٦٦" E	٤٣
٣٠°٥٩'٥,٣٢٤" N	٣٢°٣٦'٣٠,٨٩٨" E	٩٤	٣٠°٥٨'٢٢,٩٥٣" N	٣٢°٤١'٤,٣٤٤" E	٤٤
٣٠°٥٩'٤,٨٧٠" N	٣٢°٣٦'١٩,٤٧٨" E	٩٥	٣٠°٥٨'٣٤,٩٨٤" N	٣٢°٤١'٣٥,٩٧٧" E	٤٥
٣٠°٥٩'٤,٠١٣" N	٣٢°٣٦'١٧,٢٨٥" E	٩٦	٣٠°٥٨'٣٦,٠٣٩" N	٣٢°٤١'٣٥,٠٨٥" E	٤٦
٣٠°٥٩'٣,٣٧٢" N	٣٢°٣٦'١٥,٣٦٠" E	٩٧	٣٠°٥٨'٣٧,٤١٢" N	٣٢°٤١'٣٣,٨٥٦" E	٤٧
٣٠°٥٩'٣,٠٢٧" N	٣٢°٣٦'١٣,٢٢٢" E	٩٨	٣٠°٥٨'٣٧,٧١٢" N	٣٢°٤١'٣٢,٥٧٥" E	٤٨
٣٠°٥٩'٣,٠٤١" N	٣٢°٣٦'١٠,٠٧٥" E	٩٩	٣٠°٥٨'٣٨,٩٥٨" N	٣٢°٤١'٣٢,٢٢٨" E	٤٩
٣٠°٥٩'٣,٤٠٤" N	٣٢°٣٦'٩,٩٩٠" E	١٠٠	٣٠°٥٨'٤٠,٠٩٢" N	٣٢°٤١'٣٢,٨٧٠" E	٥٠

١٨ - ١٧
٤٥٨

(٢٠)

٤٥٨ ع

كشف احداثيات بنظام WGS ٨٤ لقطعة أرض بمنطقتي رابعة وبنر العبد
لصالح الهيئة العامة لمشروعات التعمير والتنمية الزراعية

مسلسل	X	Y	مسلسل	X	Y
١٠١	٣٢٥ ٣٦' ٠٠,٣٥٧" E	٣٠٥ ٥٩' ٤٤,٤٣٧" N	١٤٣	٣٠٥ ٥٩' ٤٤,٤٣٧" N	٣٢٥ ٣٦' ٠٠,٣٥٧" E
١٠٢	٣٢٥ ٣٥' ٤٩,٥٩٣" E	٣٠٥ ٥٩' ٦,٠٨٥" N	١٤٤	٣٠٥ ٥٩' ٦,٠٨٥" N	٣٢٥ ٣٥' ٤٩,٥٩٣" E
١٠٣	٣٢٥ ٣٥' ٤٧,٣٤٠" E	٣٠٥ ٥٩' ٦,٣٩٢" N	١٤٥	٣٠٥ ٥٩' ٦,٣٩٢" N	٣٢٥ ٣٥' ٤٧,٣٤٠" E
١٠٤	٣٢٥ ٣٥' ٤٤,٣٦٧" E	٣٠٥ ٥٩' ٦,٦٤٤" N	١٤٦	٣٠٥ ٥٩' ٦,٦٤٤" N	٣٢٥ ٣٥' ٤٤,٣٦٧" E
١٠٥	٣٢٥ ٣٥' ٤٣,٥٥٣" E	٣٠٥ ٥٩' ٦,٥٢٦" N	١٤٧	٣٠٥ ٥٩' ٦,٥٢٦" N	٣٢٥ ٣٥' ٤٣,٥٥٣" E
١٠٦	٣٢٥ ٣٥' ٤٢,٨٩١" E	٣٠٥ ٥٩' ٦,٣٧٧" N	١٤٨	٣٠٥ ٥٩' ٦,٣٧٧" N	٣٢٥ ٣٥' ٤٢,٨٩١" E
١٠٧	٣٢٥ ٣٥' ٤١,٨٤٧" E	٣٠٥ ٥٩' ٦,٠٤٦" N	١٤٩	٣٠٥ ٥٩' ٦,٠٤٦" N	٣٢٥ ٣٥' ٤١,٨٤٧" E
١٠٨	٣٢٥ ٣٥' ٤١,٠٦٦" E	٣٠٥ ٥٩' ٥,٧٦٤" N	١٥٠	٣٠٥ ٥٩' ٥,٧٦٤" N	٣٢٥ ٣٥' ٤١,٠٦٦" E
١٠٩	٣٢٥ ٣٥' ٣٨,٠٣٧" E	٣٠٥ ٥٩' ٤,١٠٦" N	١٥١	٣٠٥ ٥٩' ٤,١٠٦" N	٣٢٥ ٣٥' ٣٨,٠٣٧" E
١١٠	٣٢٥ ٣٥' ٣٧,٠٢١" E	٣٠٥ ٥٩' ٣,٦٣٥" N	١٥٢	٣٠٥ ٥٩' ٣,٦٣٥" N	٣٢٥ ٣٥' ٣٧,٠٢١" E
١١١	٣٢٥ ٣٥' ٣٥,٦٨٣" E	٣٠٥ ٥٩' ٣,١٨٦" N	١٥٣	٣٠٥ ٥٩' ٣,١٨٦" N	٣٢٥ ٣٥' ٣٥,٦٨٣" E
١١٢	٣٢٥ ٣٥' ٣٥,٢٩٣" E	٣٠٥ ٥٩' ٢,٦٢٦" N	١٥٤	٣٠٥ ٥٩' ٢,٦٢٦" N	٣٢٥ ٣٥' ٣٥,٢٩٣" E
١١٣	٣٢٥ ٣٥' ٣٤,٧٧٩" E	٣٠٥ ٥٩' ٢,٠٥٧" N	١٥٥	٣٠٥ ٥٩' ٢,٠٥٧" N	٣٢٥ ٣٥' ٣٤,٧٧٩" E
١١٤	٣٢٥ ٣٥' ٣٤,٤٤٩" E	٣٠٥ ٥٩' ١,٦٠٨" N	١٥٦	٣٠٥ ٥٩' ١,٦٠٨" N	٣٢٥ ٣٥' ٣٤,٤٤٩" E
١١٥	٣٢٥ ٣٥' ٣٤,٠٣٦" E	٣٠٥ ٥٩' ١,١٩٩" N	١٥٧	٣٠٥ ٥٩' ١,١٩٩" N	٣٢٥ ٣٥' ٣٤,٠٣٦" E
١١٦	٣٢٥ ٣٥' ٣٣,٦٧١" E	٣٠٥ ٥٩' ١,٠٦٨" N	١٥٨	٣٠٥ ٥٩' ١,٠٦٨" N	٣٢٥ ٣٥' ٣٣,٦٧١" E
١١٧	٣٢٥ ٣٥' ٣٣,٣٢٠" E	٣٠٥ ٥٩' ٠,٨٩٤" N	١٥٩	٣٠٥ ٥٩' ٠,٨٩٤" N	٣٢٥ ٣٥' ٣٣,٣٢٠" E
١١٨	٣٢٥ ٣٥' ٣٢,٨٢٠" E	٣٠٥ ٥٩' ٠,٧٢٤" N	١٦٠	٣٠٥ ٥٩' ٠,٧٢٤" N	٣٢٥ ٣٥' ٣٢,٨٢٠" E
١١٩	٣٢٥ ٣٥' ٣٢,٣٢٨" E	٣٠٥ ٥٩' ٠,٥٦٥" N	١٦١	٣٠٥ ٥٩' ٠,٥٦٥" N	٣٢٥ ٣٥' ٣٢,٣٢٨" E
١٢٠	٣٢٥ ٣٥' ٣١,٨٥٢" E	٣٠٥ ٥٩' ٠,٤١٦" N	١٦٢	٣٠٥ ٥٩' ٠,٤١٦" N	٣٢٥ ٣٥' ٣١,٨٥٢" E
١٢١	٣٢٥ ٣٥' ٣١,٤١٨" E	٣٠٥ ٥٩' ٠,٢٦٩" N	١٦٣	٣٠٥ ٥٩' ٠,٢٦٩" N	٣٢٥ ٣٥' ٣١,٤١٨" E
١٢٢	٣٢٥ ٣٥' ٣٠,٩٤٠" E	٣٠٥ ٥٩' ٠,١٣٥" N	١٦٤	٣٠٥ ٥٩' ٠,١٣٥" N	٣٢٥ ٣٥' ٣٠,٩٤٠" E
١٢٣	٣٢٥ ٣٥' ٣٠,٤٦٨" E	٣٠٥ ٥٩' ٠,٠٠٧" N	١٦٥	٣٠٥ ٥٩' ٠,٠٠٧" N	٣٢٥ ٣٥' ٣٠,٤٦٨" E
١٢٤	٣٢٥ ٣٥' ٣٠,٠٠٠" E	٣٠٥ ٥٩' ٠,٠٠٠" N	١٦٦	٣١٠ ٠٤,٧٤٨" N	٣٢٥ ٣٥' ٣٠,٠٠٠" E
١٢٥	٣٢٥ ٣٥' ٢٩,٥٣٥" E	٣١٠ ٠٤,٧٤٨" N	١٦٧	٣١٠ ٠٤,٧٤٨" N	٣٢٥ ٣٥' ٢٩,٥٣٥" E
١٢٦	٣٢٥ ٣٥' ٢٩,٠٦٨" E	٣١٠ ٠٤,٧٤٨" N	١٦٨	٣١٠ ٠٤,٧٤٨" N	٣٢٥ ٣٥' ٢٩,٠٦٨" E
١٢٧	٣٢٥ ٣٥' ٢٨,٦٠٠" E	٣١٠ ٠٤,٧٤٨" N	١٦٩	٣١٠ ٠٤,٧٤٨" N	٣٢٥ ٣٥' ٢٨,٦٠٠" E
١٢٨	٣٢٥ ٣٥' ٢٨,١٣٢" E	٣١٠ ٠٤,٧٤٨" N	١٧٠	٣١٠ ٠٤,٧٤٨" N	٣٢٥ ٣٥' ٢٨,١٣٢" E
١٢٩	٣٢٥ ٣٥' ٢٧,٦٦٤" E	٣١٠ ٠٤,٧٤٨" N	١٧١	٣١٠ ٠٤,٧٤٨" N	٣٢٥ ٣٥' ٢٧,٦٦٤" E
١٣٠	٣٢٥ ٣٥' ٢٧,٢٠٠" E	٣١٠ ٠٤,٧٤٨" N	١٧٢	٣١٠ ٠٤,٧٤٨" N	٣٢٥ ٣٥' ٢٧,٢٠٠" E
١٣١	٣٢٥ ٣٥' ٢٦,٧٣٢" E	٣١٠ ٠٤,٧٤٨" N	١٧٣	٣١٠ ٠٤,٧٤٨" N	٣٢٥ ٣٥' ٢٦,٧٣٢" E
١٣٢	٣٢٥ ٣٥' ٢٦,٢٦٤" E	٣١٠ ٠٤,٧٤٨" N	١٧٤	٣١٠ ٠٤,٧٤٨" N	٣٢٥ ٣٥' ٢٦,٢٦٤" E
١٣٣	٣٢٥ ٣٥' ٢٥,٨٠٠" E	٣١٠ ٠٤,٧٤٨" N	١٧٥	٣١٠ ٠٤,٧٤٨" N	٣٢٥ ٣٥' ٢٥,٨٠٠" E
١٣٤	٣٢٥ ٣٥' ٢٥,٣٣٢" E	٣١٠ ٠٤,٧٤٨" N	١٧٦	٣١٠ ٠٤,٧٤٨" N	٣٢٥ ٣٥' ٢٥,٣٣٢" E
١٣٥	٣٢٥ ٣٥' ٢٤,٨٦٤" E	٣١٠ ٠٤,٧٤٨" N	١٧٧	٣١٠ ٠٤,٧٤٨" N	٣٢٥ ٣٥' ٢٤,٨٦٤" E
١٣٦	٣٢٥ ٣٥' ٢٤,٣٩٦" E	٣١٠ ٠٤,٧٤٨" N	١٧٨	٣١٠ ٠٤,٧٤٨" N	٣٢٥ ٣٥' ٢٤,٣٩٦" E
١٣٧	٣٢٥ ٣٥' ٢٣,٩٢٨" E	٣١٠ ٠٤,٧٤٨" N	١٧٩	٣١٠ ٠٤,٧٤٨" N	٣٢٥ ٣٥' ٢٣,٩٢٨" E
١٣٨	٣٢٥ ٣٥' ٢٣,٤٦٠" E	٣١٠ ٠٤,٧٤٨" N	١٨٠	٣١٠ ٠٤,٧٤٨" N	٣٢٥ ٣٥' ٢٣,٤٦٠" E
١٣٩	٣٢٥ ٣٥' ٢٣,٠٠٠" E	٣١٠ ٠٤,٧٤٨" N	١٨١	٣١٠ ٠٤,٧٤٨" N	٣٢٥ ٣٥' ٢٣,٠٠٠" E
١٤٠	٣٢٥ ٣٥' ٢٢,٥٣٢" E	٣١٠ ٠٤,٧٤٨" N	١٨٢	٣١٠ ٠٤,٧٤٨" N	٣٢٥ ٣٥' ٢٢,٥٣٢" E
١٤١	٣٢٥ ٣٥' ٢٢,٠٦٤" E	٣١٠ ٠٤,٧٤٨" N	١٨٣	٣١٠ ٠٤,٧٤٨" N	٣٢٥ ٣٥' ٢٢,٠٦٤" E
١٤٢	٣٢٥ ٣٦' ٣١,٦٢٤" E	٣١٠ ٠٤,٧٤٨" N	المساحة	٣١٠ ٠٤,٧٤٨" N	٣٢٥ ٣٦' ٣١,٦٢٤" E
					٥٠١,١٧٢ فدان تقريباً
					٢٢٦٩١٧٥٨ م ^٢

١٨-١٨
٤٥٨