

قرار رئيس جمهورية مصر العربية

رقم ٤٥٧ لسنة ٢٠٢٣

رئيس الجمهورية

بعد الاطلاع على الدستور ؛

وعلى القانون رقم ١١٤ لسنة ١٩٤٦ بتنظيم الشهر العقارى ؛

وعلى قانون الهيئات العامة الصادر بالقانون رقم ٦١ لسنة ١٩٦٣ ؛

وعلى قانون نظام الإدارة المحلية الصادر بالقانون رقم ٤٣ لسنة ١٩٧٩ ؛

وعلى القانون رقم ١٤٣ لسنة ١٩٨١ فى شأن الأراضى الصحراوية ؛

وعلى القانون رقم ٧ لسنة ١٩٩١ فى شأن بعض الأحكام المتعلقة بأمالك

الدولة الخاصة ؛

وعلى قانون البيئة الصادر بالقانون رقم ٤ لسنة ١٩٩٤ ؛

وعلى قانون الموارد المائية والرى الصادر بالقانون رقم ١٤٧ لسنة ٢٠٢١ ؛

وعلى قرار رئيس الجمهورية رقم ٣٢ لسنة ١٩٧٩ بشأن إنشاء جهاز مشروعات

الخدمة الوطنية ؛

وعلى قرار رئيس الجمهورية رقم ١٥٢ لسنة ٢٠٠١ بشأن تحديد المناطق

الاستراتيجية ذات الأهمية العسكرية ؛

وعلى قرار رئيس الجمهورية رقم ١٥٣ لسنة ٢٠٠١ بإنشاء المركز الوطنى

لتخطيط استخدامات أراضى الدولة ؛

وعلى قرار رئيس الجمهورية رقم ٣٤١ لسنة ٢٠١٤ بشأن إعادة تخصيص بعض

المساحات المملوكة للدولة ملكية خاصة لصالح الهيئة العامة لمشروعات التعمير

والتنمية الزراعية لاستخدامها فى أنشطة الاستصلاح والاستزراع ؛

وعلى قرار رئيس الجمهورية رقم ٦٢ لسنة ٢٠١٨ بشأن خريطة تنمية أراضي جمهورية مصر العربية ؛

وعلى قرار رئيس الجمهورية رقم ٥٣٠ لسنة ٢٠٢١ بشأن إعادة تخصيص قطعتى أرض من المساحات المملوكة للدولة ملكية خاصة بمنطقتى رابعة وبئر العبد ناحية وسط وشمال سيناء لاستخدامها فى أنشطة الاستصلاح والاستزراع ؛
وبناءً على ما عرضه المركز الوطنى لتخطيط استخدامات أراضى الدولة ؛
وبعد موافقة مجلس الوزراء ؛

قرر:

(المادة الأولى)

تخصص قطع الأراضى المبينة فيما بعد من المساحات المملوكة للدولة ملكية خاصة بمنطقتى رابعة وبئر العبد ناحية وسط وشمال سيناء بإجمالى مساحة ٤٩ , ٨٧٣٦١ فدان تقريباً لصالح جهاز مشروعات الخدمة الوطنية لاستخدامها فى أنشطة الاستصلاح والاستزراع كالاتى :

مساحة ٩٩ , ١٠٥٣٩ فدان تقريباً تعادل (٢م٤٤٢٧٦٧٢٣) وفقاً للوحة وجدول الإحداثيات المرفق ويرمز لها بالحرف (أ) .

مساحة ٥٧ , ١٥٥٢٦ فدان تقريباً تعادل (٢م٦٥٢٢٤٥٢٤) وفقاً للوحة وجدول الإحداثيات المرفق ويرمز لها بالحرف (ب) .

مساحة ٤٤ , ٥٦٧٨ فدان تقريباً تعادل (٢م٢٣٨٥٤١٨٦) وفقاً للوحة وجدول الإحداثيات المرفق ويرمز لها بالحرف (ج) .

مساحة ٢٧ , ٣٣٨٦٧ فدان تقريباً تعادل (٢م١٤٢٢٧٠٧٥٥) وفقاً للوحة وجدول الإحداثيات المرفق ويرمز لها بالحرف (د) .

مساحة ٣٩, ٣٧٦٣ فدان تقريباً تعادل (٢م١٥٨٠٩٣٥٩) وفقاً للوحة وجدول الإحداثيات المرفق ويرمز لها بالحرف (هـ) .

مساحة ٧٤, ١١٣٣٠ فدان تقريباً تعادل (٢م٤٧٥٩٨٥٣٢) نقلاً من الأراضى المخصصة للهيئة العامة لمشروعات التعمير والتنمية الزراعية بموجب قرار رئيس الجمهورية رقم ٣٤١ لسنة ٢٠١٤ المشار إليه ، وفقاً للوحة وجدول الإحداثيات المرفق ويرمز لها بالحرف (و) .

مساحة ٠٩, ٦٦٥٥ فدان تقريباً تعادل (٢م٢٧٩٥٦٩٢٨) نقلاً من الأراضى المخصصة للهيئة العامة لمشروعات التعمير والتنمية الزراعية بموجب قرار رئيس الجمهورية رقم ٣٤١ لسنة ٢٠١٤ المشار إليه ، وفقاً للوحة وجدول الإحداثيات المرفق ويرمز لها بالحرف (ز) .

(المادة الثانية)

تحتفظ القوات المسلحة بأى أراضى مملوكة لها داخل المساحات موضوع القرار .

(المادة الثالثة)

يودع هذا القرار مكتب الشهر العقارى المختص بغير رسوم ، ويترتب على هذا الإيداع آثار الشهر القانونية .

(المادة الرابعة)

يلغى قرار رئيس الجمهورية رقم ٥٣٠ لسنة ٢٠٢١ المشار إليه .

(المادة الخامسة)

ينشر هذا القرار فى الجريدة الرسمية ، ويعمل به من اليوم التالى لتاريخ نشره .
صدر برئاسة الجمهورية فى غزة ربيع الآخر سنة ١٤٤٥ هـ
(الموافق ١٦ أكتوبر سنة ٢٠٢٣) .

عبد الفتاح السيسى

(٧)

ح ٤٥٧

(١)

كشف إحداثيات بنظام WGS ٨٤ لقطعة أرض بمنطقتي رابعة وبندر العبد لصالح جهاز مشروعات الخدمة الوطنية

Y	X	مسلسل	Y	X	مسلسل
٣١٥ ٢' ٣٤,٧٨١" N	٣٣٥ ٦' ٨,٤١٢" E	٥١	٣١٥ ٢' ٣٦,٠٧٩" N	٣٣٥ ٦' ١٩,٢٢١" E	١
٣١٥ ٢' ٣٤,٥٢٨" N	٣٣٥ ٦' ٩,٣١٨" E	٥٢	٣١٥ ٢' ٣٦,٠٤١" N	٣٣٥ ٦' ٢٠,١٢٦" E	٢
٣١٥ ٢' ٣٤,١١٢" N	٣٣٥ ٦' ٩,٦٨٨" E	٥٣	٣١٥ ٢' ٣٦,٠١٢" N	٣٣٥ ٦' ٢١,٧١٥" E	٣
٣١٥ ٢' ٣٥,٩٤١" N	٣٣٥ ٦' ٥,٤٤٠" E	٥٤	٣١٥ ٢' ٣٦,٠١٢" N	٣٣٥ ٦' ٢١,٧١٥" E	٤
٣١٥ ٢' ٣٤,٩٨٣" N	٣٣٥ ٦' ٥,٤٩٣" E	٥٥	٣١٥ ٢' ٣٦,٠١٢" N	٣٣٥ ٦' ٢١,٧١٥" E	٥
٣١٥ ٢' ٣٤,٩٠٧" N	٣٣٥ ٦' ٤,٥٤١" E	٥٦	٣١٥ ٢' ٣٦,٠١٢" N	٣٣٥ ٦' ٢١,٧١٥" E	٦
٣١٥ ٢' ٣٤,٨٧٦" N	٣٣٥ ٦' ٤,١٦٩" E	٥٧	٣١٥ ٢' ٣٦,٠١٢" N	٣٣٥ ٦' ٢١,٧١٥" E	٧
٣١٥ ٢' ٣٤,٩٧٤" N	٣٣٥ ٦' ٤,٩٦٦" E	٥٨	٣١٥ ٢' ٣٦,٠١٢" N	٣٣٥ ٦' ٢١,٧١٥" E	٨
٣١٥ ٢' ٣٤,٩٢٨" N	٣٣٥ ٦' ٤,٣٠٦" E	٥٩	٣١٥ ٢' ٣٦,٠١٢" N	٣٣٥ ٦' ٢١,٧١٥" E	٩
٣١٥ ٢' ٣٤,٩١٣" N	٣٣٥ ٦' ٤,٤٩٦" E	٦٠	٣١٥ ٢' ٣٦,٠١٢" N	٣٣٥ ٦' ٢١,٧١٥" E	١٠
٣١٥ ٢' ٣٤,٤٥٣" N	٣٣٥ ٦' ٨,٢٨٨" E	٦١	٣١٥ ٢' ٣٦,٠١٢" N	٣٣٥ ٦' ٢١,٧١٥" E	١١
٣١٥ ٢' ٣٠,٧٧١" N	٣٣٥ ٦' ٧,٣٠٠" E	٦٢	٣١٥ ٢' ٣٦,٠١٢" N	٣٣٥ ٦' ٢١,٧١٥" E	١٢
٣١٥ ٢' ٣٦,٧١٥" N	٣٣٥ ٦' ٦,٦٣٧" E	٦٣	٣١٥ ٢' ٣٦,٠١٢" N	٣٣٥ ٦' ٢١,٧١٥" E	١٣
٣١٥ ٢' ٣٧,٠٢١" N	٣٣٥ ٦' ٦,٦٤٥" E	٦٤	٣١٥ ٢' ٣٦,٠١٢" N	٣٣٥ ٦' ٢١,٧١٥" E	١٤
٣١٥ ٢' ٣٦,٤٥٧" N	٣٣٥ ٦' ٥٥,٤٨٥" E	٦٥	٣١٥ ٢' ٣٦,٠١٢" N	٣٣٥ ٦' ٢١,٧١٥" E	١٥
٣١٥ ٢' ٣٠,٣٨٩" N	٣٣٥ ٦' ٥٤,٥٦٤" E	٦٦	٣١٥ ٢' ٣٦,٠١٢" N	٣٣٥ ٦' ٢١,٧١٥" E	١٦
٣١٥ ٢' ٣٤,٢٦٠" N	٣٣٥ ٦' ٤٧,٣٣٦" E	٦٧	٣١٥ ٢' ٣٦,٠١٢" N	٣٣٥ ٦' ٢١,٧١٥" E	١٧
٣١٥ ٢' ٣٥,٨٤٧" N	٣٣٥ ٦' ٤٧,٧٦١" E	٦٨	٣١٥ ٢' ٣٦,٠١٢" N	٣٣٥ ٦' ٢١,٧١٥" E	١٨
٣١٥ ٢' ٣٦,٤٥٧" N	٣٣٥ ٦' ٤٨,٢٤٧" E	٦٩	٣١٥ ٢' ٣٦,٠١٢" N	٣٣٥ ٦' ٢١,٧١٥" E	١٩
٣١٥ ٢' ٣٦,٥٨٦" N	٣٣٥ ٦' ٤٤,٦٣٦" E	٧٠	٣١٥ ٢' ٣٦,٠١٢" N	٣٣٥ ٦' ٢١,٧١٥" E	٢٠
٣١٥ ٢' ٣٦,٠٢٣" N	٣٣٥ ٦' ٤١,٦٥٦" E	٧١	٣١٥ ٢' ٣٦,٠١٢" N	٣٣٥ ٦' ٢١,٧١٥" E	٢١
٣١٥ ٢' ٣٦,٨٤٣" N	٣٣٥ ٦' ٤١,٧٠٠" E	٧٢	٣١٥ ٢' ٣٦,٠١٢" N	٣٣٥ ٦' ٢١,٧١٥" E	٢٢
٣١٥ ٢' ٣٦,٤٠٢" N	٣٣٥ ٦' ٤١,٧٧٨" E	٧٣	٣١٥ ٢' ٣٦,٠١٢" N	٣٣٥ ٦' ٢١,٧١٥" E	٢٣
٣١٥ ٢' ٣٦,٤٨٣" N	٣٣٥ ٦' ٣١,٣٥٣" E	٧٤	٣١٥ ٢' ٣٦,٠١٢" N	٣٣٥ ٦' ٢١,٧١٥" E	٢٤
٣١٥ ٢' ٣٣,٧٣٩" N	٣٣٥ ٦' ٣٨,٧٦٥" E	٧٥	٣١٥ ٢' ٣٦,٠١٢" N	٣٣٥ ٦' ٢١,٧١٥" E	٢٥
٣١٥ ٢' ٣٦,٢١٧" N	٣٣٥ ٦' ٤١,٩٦٦" E	٧٦	٣١٥ ٢' ٣٦,٠١٢" N	٣٣٥ ٦' ٢١,٧١٥" E	٢٦
٣١٥ ٢' ٣٦,٧٣١" N	٣٣٥ ٦' ٥٥,٦٧٢" E	٧٧	٣١٥ ٢' ٣٦,٠١٢" N	٣٣٥ ٦' ٢١,٧١٥" E	٢٧
٣١٥ ٢' ٣٥,٧١٦" N	٣٣٥ ٦' ٥٥,٣٥٦" E	٧٨	٣١٥ ٢' ٣٦,٠١٢" N	٣٣٥ ٦' ٢١,٧١٥" E	٢٨
٣١٥ ٢' ٣٥,٤١٧" N	٣٣٥ ٦' ٥٥,٣٦٧" E	٧٩	٣١٥ ٢' ٣٦,٠١٢" N	٣٣٥ ٦' ٢١,٧١٥" E	٢٩
٣١٥ ٢' ٣٥,٨٤٨" N	٣٣٥ ٦' ٥٥,٨٩١" E	٨٠	٣١٥ ٢' ٣٦,٠١٢" N	٣٣٥ ٦' ٢١,٧١٥" E	٣٠
٣١٥ ٢' ٣٥,٣٥٥" N	٣٣٥ ٦' ٥٣,٨٥٤" E	٨١	٣١٥ ٢' ٣٦,٠١٢" N	٣٣٥ ٦' ٢١,٧١٥" E	٣١
٣١٥ ٢' ٣٥,٨٥٧" N	٣٣٥ ٦' ٥٥,٧٧٩" E	٨٢	٣١٥ ٢' ٣٦,٠١٢" N	٣٣٥ ٦' ٢١,٧١٥" E	٣٢
٣١٥ ٢' ٣٥,٦٠٤" N	٣٣٥ ٦' ٥٥,٢٩٦" E	٨٣	٣١٥ ٢' ٣٦,٠١٢" N	٣٣٥ ٦' ٢١,٧١٥" E	٣٣
٣١٥ ٢' ٣٦,٦٦٦" N	٣٣٥ ٦' ٥٥,٠١٤" E	٨٤	٣١٥ ٢' ٣٦,٠١٢" N	٣٣٥ ٦' ٢١,٧١٥" E	٣٤
٣١٥ ٢' ٣٦,٧٣٣" N	٣٣٥ ٦' ٥١,٨٣٩" E	٨٥	٣١٥ ٢' ٣٦,٠١٢" N	٣٣٥ ٦' ٢١,٧١٥" E	٣٥
٣١٥ ٢' ٣٦,٧٩١" N	٣٣٥ ٦' ٥٦,١٥٤" E	٨٦	٣١٥ ٢' ٣٦,٠١٢" N	٣٣٥ ٦' ٢١,٧١٥" E	٣٦
٣١٥ ٢' ٣٦,٨٨٥" N	٣٣٥ ٦' ٥٥,٧٥٧" E	٨٧	٣١٥ ٢' ٣٦,٠١٢" N	٣٣٥ ٦' ٢١,٧١٥" E	٣٧
٣١٥ ٢' ٣٦,١٨٥" N	٣٣٥ ٦' ٥٧,٦٥٤" E	٨٨	٣١٥ ٢' ٣٦,٠١٢" N	٣٣٥ ٦' ٢١,٧١٥" E	٣٨
٣١٥ ٢' ٣٦,٧٧٩" N	٣٣٥ ٦' ٥٧,٦٠٤" E	٨٩	٣١٥ ٢' ٣٦,٠١٢" N	٣٣٥ ٦' ٢١,٧١٥" E	٣٩
٣١٥ ٢' ٣٦,٠٥٣" N	٣٣٥ ٦' ٥٨,٠٠٩" E	٩٠	٣١٥ ٢' ٣٦,٠١٢" N	٣٣٥ ٦' ٢١,٧١٥" E	٤٠
٣١٥ ٢' ٣٦,٤٩١" N	٣٣٥ ٦' ٥٥,٠٦٥" E	٩١	٣١٥ ٢' ٣٦,٠١٢" N	٣٣٥ ٦' ٢١,٧١٥" E	٤١
٣١٥ ٢' ٣٦,٥٣٢" N	٣٣٥ ٦' ٥٤,٧٠٥" E	٩٢	٣١٥ ٢' ٣٦,٠١٢" N	٣٣٥ ٦' ٢١,٧١٥" E	٤٢
٣١٥ ٢' ٣٨,٢٧٦" N	٣٣٥ ٦' ٥٤,٩١٠" E	٩٣	٣١٥ ٢' ٣٦,٠١٢" N	٣٣٥ ٦' ٢١,٧١٥" E	٤٣
٣١٥ ٢' ٣٦,٠٧٦" N	٣٣٥ ٦' ٥٤,٩٣٨" E	٩٤	٣١٥ ٢' ٣٦,٠١٢" N	٣٣٥ ٦' ٢١,٧١٥" E	٤٤
٣١٥ ٢' ٣٦,٧٦٣" N	٣٣٥ ٦' ٥٤,٥٢٧" E	٩٥	٣١٥ ٢' ٣٦,٠١٢" N	٣٣٥ ٦' ٢١,٧١٥" E	٤٥
٣١٥ ٢' ٣٦,٣٨٠" N	٣٣٥ ٦' ٥٤,٣٢١" E	٩٦	٣١٥ ٢' ٣٦,٠١٢" N	٣٣٥ ٦' ٢١,٧١٥" E	٤٦
٣١٥ ٢' ٣٦,٢٨٩" N	٣٣٥ ٦' ٥٤,١٥٧" E	٩٧	٣١٥ ٢' ٣٦,٠١٢" N	٣٣٥ ٦' ٢١,٧١٥" E	٤٧
٣١٥ ٢' ٣٦,١٢٢" N	٣٣٥ ٦' ٥٣,٧٨٨" E	٩٨	٣١٥ ٢' ٣٦,٠١٢" N	٣٣٥ ٦' ٢١,٧١٥" E	٤٨
٣١٥ ٢' ٣٦,٣٠٠" N	٣٣٥ ٦' ٤٨,٧١٣" E	٩٩	٣١٥ ٢' ٣٦,٠١٢" N	٣٣٥ ٦' ٢١,٧١٥" E	٤٩
٣١٥ ٢' ٣٧,٩٧٣" N	٣٣٥ ٦' ٤٨,٢٨٢" E	١٠٠	٣١٥ ٢' ٣٦,٠١٢" N	٣٣٥ ٦' ٢١,٧١٥" E	٥٠



٤٥٧

(٨)

ج ٢٥٧

كشف احداثيات بنظام WGS ٨٤ لقطعة أرض بمنطقتي رابعة وبيتر العبد لصالح جهاز مشروعات الخدمة الوطنية					
Y	X	مسلسل	Y	X	مسلسل
٣١٥ ٤' ٣١,١٧٧" N	٣٣٥ ٣' ٥٩,٨٠٥" E	١٥٧	٣١٥ ٣' ٣٦,٥٦٥" N	٣٣٥ ٤' ٤٨,٦١٤" E	١٥١
٣١٥ ٤' ٣١,٢٨٨" N	٣٣٥ ٣' ٤,٨١٥" E	١٥٨	٣١٥ ٣' ٣٦,٠٠٧" N	٣٣٥ ٤' ٤٨,٦٧٦" E	١٥٢
٣١٥ ٤' ٣١,٣٦٥" N	٣٣٥ ٣' ٥,٣١٦" E	١٥٩	٣١٥ ٣' ٣٥,٩٤٩" N	٣٣٥ ٤' ٤٨,٦٣٣" E	١٥٣
٣١٥ ٤' ٣٢,٨١٣" N	٣٣٥ ٣' ٦,٨١٣" E	١٦٠	٣١٥ ٣' ٣٤,٣١٥" N	٣٣٥ ٤' ٤٨,٨٩٠" E	١٥٤
٣١٥ ٤' ٣٤,٩٦٦" N	٣٣٥ ٣' ٤,٣١٧" E	١٦١	٣١٥ ٣' ٣٤,٩٢٥" N	٣٣٥ ٤' ٤٩,٢٧٦" E	١٥٥
٣١٥ ٤' ٣٥,٩١٦" N	٣٣٥ ٣' ٤٥,١٣٧" E	١٦٢	٣١٥ ٣' ٣٤,٥٥٥" N	٣٣٥ ٤' ٤٩,٢٥٤" E	١٥٦
٣١٥ ٤' ٣٥,٩١٣" N	٣٣٥ ٣' ٤٤,٦٠٠" E	١٦٣	٣١٥ ٣' ٣٤,١٨١" N	٣٣٥ ٤' ٤٩,٠٤٧" E	١٥٧
٣١٥ ٤' ٣٥,٩١٣" N	٣٣٥ ٣' ٤٤,٤٨٣" E	١٦٤	٣١٥ ٣' ٣٣,٥٦٦" N	٣٣٥ ٤' ٤٩,١٦٦" E	١٥٨
٣١٥ ٤' ٣٥,٩١٣" N	٣٣٥ ٣' ٤٦,٦١٥" E	١٦٥	٣١٥ ٣' ٣٣,٢٦٦" N	٣٣٥ ٤' ٤٩,٧٤٤" E	١٥٩
٣١٥ ٤' ٣٥,٨٧٠" N	٣٣٥ ٣' ٤٨,٢١١" E	١٦٦	٣١٥ ٣' ٣١,٨١٩" N	٣٣٥ ٤' ٤٩,٤٣٤" E	١٦٠
٣١٥ ٤' ٣٥,٨٧٠" N	٣٣٥ ٣' ٤٨,٥٥٧" E	١٦٧	٣١٥ ٣' ٣١,٨١٩" N	٣٣٥ ٤' ٤٩,٨٣٣" E	١٦١
٣١٥ ٤' ٣٥,٨٧٠" N	٣٣٥ ٣' ٤٩,٠٣١" E	١٦٨	٣١٥ ٣' ٣١,٨١٩" N	٣٣٥ ٤' ٤٩,٠٣١" E	١٦٢
٣١٥ ٤' ٣٥,٨٧٠" N	٣٣٥ ٣' ٤٩,٥٠٠" E	١٦٩	٣١٥ ٣' ٣١,٤٤٧" N	٣٣٥ ٤' ٤٩,٧٥٥" E	١٦٣
٣١٥ ٤' ٣٥,٨٧٠" N	٣٣٥ ٣' ٤٩,٩٦٧" E	١٧٠	٣١٥ ٣' ٣١,٢٠٢" N	٣٣٥ ٤' ٤٩,١٥٥" E	١٦٤
٣١٥ ٤' ٣٥,٨٧٠" N	٣٣٥ ٣' ٥٠,٤٣٥" E	١٧١	٣١٥ ٣' ٣٠,٨٣٧" N	٣٣٥ ٤' ٤٩,٥٧٠" E	١٦٥
٣١٥ ٤' ٣٥,٨٧٠" N	٣٣٥ ٣' ٥٠,٨٥٧" E	١٧٢	٣١٥ ٣' ٣٠,٣٣٣" N	٣٣٥ ٤' ٤٩,٦٥٥" E	١٦٦
٣١٥ ٤' ٣٥,٨٧٠" N	٣٣٥ ٣' ٥١,٤٧٤" E	١٧٣	٣١٥ ٣' ٣٠,١٧٥" N	٣٣٥ ٤' ٤٩,٦٤٩" E	١٦٧
٣١٥ ٤' ٣٥,٨٧٠" N	٣٣٥ ٣' ٥١,٣٣٣" E	١٧٤	٣١٥ ٣' ٣٠,١٦٩" N	٣٣٥ ٤' ٤٩,٥٢١" E	١٦٨
٣١٥ ٤' ٣٥,٨٧٠" N	٣٣٥ ٣' ٥١,٤٩٣" E	١٧٥	٣١٥ ٣' ٣٠,٢٠٥" N	٣٣٥ ٤' ٤٩,٤٥١" E	١٦٩
٣١٥ ٤' ٣٥,٨٧٠" N	٣٣٥ ٣' ٥١,٣٢٨" E	١٧٦	٣١٥ ٣' ٣٠,٢٠٥" N	٣٣٥ ٤' ٤٩,٨٤٢" E	١٧٠
٣١٥ ٤' ٣٥,٨٧٠" N	٣٣٥ ٣' ٥١,٨٧٤" E	١٧٧	٣١٥ ٣' ٣٠,٤٤٦" N	٣٣٥ ٤' ٤٩,٨٥٣" E	١٧١
٣١٥ ٤' ٣٥,٨٧٠" N	٣٣٥ ٣' ٥١,٩٠٩" E	١٧٨	٣١٥ ٣' ٣٠,٤٤٦" N	٣٣٥ ٤' ٤٩,٣٥٥" E	١٧٢
٣١٥ ٤' ٣٥,٨٧٠" N	٣٣٥ ٣' ٥١,٣٨٤" E	١٧٩	٣١٥ ٣' ٣٠,٣٢٧" N	٣٣٥ ٤' ٤٩,٩٢٣" E	١٧٣
٣١٥ ٤' ٣٥,٨٧٠" N	٣٣٥ ٣' ٥١,٥٠١" E	١٨٠	٣١٥ ٣' ٣٠,٤٥٨" N	٣٣٥ ٤' ٤٩,٤٩٩" E	١٧٤
٣١٥ ٤' ٣٥,٨٧٠" N	٣٣٥ ٣' ٥١,٦٢٨" E	١٨١	٣١٥ ٣' ٣٠,٤٥٨" N	٣٣٥ ٤' ٤٩,٦٧٧" E	١٧٥
٣١٥ ٤' ٣٥,٨٧٠" N	٣٣٥ ٣' ٥١,٧٥٤" E	١٨٢	٣١٥ ٣' ٣٠,٤٤٦" N	٣٣٥ ٤' ٤٩,١٧٥" E	١٧٦
٣١٥ ٤' ٣٥,٨٧٠" N	٣٣٥ ٣' ٥١,٦٠٦" E	١٨٣	٣١٥ ٣' ٣٠,٤٤٦" N	٣٣٥ ٤' ٤٩,٨٨١" E	١٧٧
٣١٥ ٤' ٣٥,٨٧٠" N	٣٣٥ ٣' ٥١,٤٨٤" E	١٨٤	٣١٥ ٣' ٣٠,٤٤٦" N	٣٣٥ ٤' ٤٩,٤٧٧" E	١٧٨
٣١٥ ٤' ٣٥,٨٧٠" N	٣٣٥ ٣' ٥١,٩٥٨" E	١٨٥	٣١٥ ٣' ٣٠,٤٤٦" N	٣٣٥ ٤' ٤٩,١٦٦" E	١٧٩
٣١٥ ٤' ٣٥,٨٧٠" N	٣٣٥ ٣' ٥١,٤٧٧" E	١٨٦	٣١٥ ٣' ٣٠,٤٤٦" N	٣٣٥ ٤' ٤٩,٤٧٧" E	١٨٠
٣١٥ ٤' ٣٥,٨٧٠" N	٣٣٥ ٣' ٥١,٣٥٨" E	١٨٧	٣١٥ ٣' ٣٠,٤٤٦" N	٣٣٥ ٤' ٤٩,٣٢٠" E	١٨١
٣١٥ ٤' ٣٥,٨٧٠" N	٣٣٥ ٣' ٥١,٢٦٩" E	١٨٨	٣١٥ ٣' ٣٠,٤٤٦" N	٣٣٥ ٤' ٤٩,٦٧٤" E	١٨٢
٣١٥ ٤' ٣٥,٨٧٠" N	٣٣٥ ٣' ٥١,٣٥٨" E	١٨٩	٣١٥ ٣' ٣٠,٤٤٦" N	٣٣٥ ٤' ٤٩,٤٤٤" E	١٨٣
٣١٥ ٤' ٣٥,٨٧٠" N	٣٣٥ ٣' ٥١,٢٦٩" E	١٩٠	٣١٥ ٣' ٣٠,٤٤٦" N	٣٣٥ ٤' ٤٩,٥٣٥" E	١٨٤
٣١٥ ٤' ٣٥,٨٧٠" N	٣٣٥ ٣' ٥١,٣٦٩" E	١٩١	٣١٥ ٣' ٣٠,٤٤٦" N	٣٣٥ ٤' ٤٩,٧١٣" E	١٨٥
٣١٥ ٤' ٣٥,٨٧٠" N	٣٣٥ ٣' ٥١,٤٦٩" E	١٩٢	٣١٥ ٣' ٣٠,٤٤٦" N	٣٣٥ ٤' ٤٩,٧١٣" E	١٨٦
٣١٥ ٤' ٣٥,٨٧٠" N	٣٣٥ ٣' ٥١,٤٦٩" E	١٩٣	٣١٥ ٣' ٣٠,٤٤٦" N	٣٣٥ ٤' ٤٩,٧١٣" E	١٨٧
٣١٥ ٤' ٣٥,٨٧٠" N	٣٣٥ ٣' ٥١,٤٦٩" E	١٩٤	٣١٥ ٣' ٣٠,٤٤٦" N	٣٣٥ ٤' ٤٩,٧١٣" E	١٨٨
٣١٥ ٤' ٣٥,٨٧٠" N	٣٣٥ ٣' ٥١,٤٦٩" E	١٩٥	٣١٥ ٣' ٣٠,٤٤٦" N	٣٣٥ ٤' ٤٩,٧١٣" E	١٨٩
٣١٥ ٤' ٣٥,٨٧٠" N	٣٣٥ ٣' ٥١,٤٦٩" E	١٩٦	٣١٥ ٣' ٣٠,٤٤٦" N	٣٣٥ ٤' ٤٩,٧١٣" E	١٩٠
٣١٥ ٤' ٣٥,٨٧٠" N	٣٣٥ ٣' ٥١,٤٦٩" E	١٩٧	٣١٥ ٣' ٣٠,٤٤٦" N	٣٣٥ ٤' ٤٩,٧١٣" E	١٩١
٣١٥ ٤' ٣٥,٨٧٠" N	٣٣٥ ٣' ٥١,٤٦٩" E	١٩٨	٣١٥ ٣' ٣٠,٤٤٦" N	٣٣٥ ٤' ٤٩,٧١٣" E	١٩٢
٣١٥ ٤' ٣٥,٨٧٠" N	٣٣٥ ٣' ٥١,٤٦٩" E	١٩٩	٣١٥ ٣' ٣٠,٤٤٦" N	٣٣٥ ٤' ٤٩,٧١٣" E	١٩٣
٣١٥ ٤' ٣٥,٨٧٠" N	٣٣٥ ٣' ٥١,٤٦٩" E	٢٠٠	٣١٥ ٣' ٣٠,٤٤٦" N	٣٣٥ ٤' ٤٩,٧١٣" E	١٩٤
٣١٥ ٤' ٣٥,٨٧٠" N	٣٣٥ ٣' ٥١,٤٦٩" E	٢٠١	٣١٥ ٣' ٣٠,٤٤٦" N	٣٣٥ ٤' ٤٩,٧١٣" E	١٩٥
٣١٥ ٤' ٣٥,٨٧٠" N	٣٣٥ ٣' ٥١,٤٦٩" E	٢٠٢	٣١٥ ٣' ٣٠,٤٤٦" N	٣٣٥ ٤' ٤٩,٧١٣" E	١٩٦
٣١٥ ٤' ٣٥,٨٧٠" N	٣٣٥ ٣' ٥١,٤٦٩" E	٢٠٣	٣١٥ ٣' ٣٠,٤٤٦" N	٣٣٥ ٤' ٤٩,٧١٣" E	١٩٧
٣١٥ ٤' ٣٥,٨٧٠" N	٣٣٥ ٣' ٥١,٤٦٩" E	٢٠٤	٣١٥ ٣' ٣٠,٤٤٦" N	٣٣٥ ٤' ٤٩,٧١٣" E	١٩٨
٣١٥ ٤' ٣٥,٨٧٠" N	٣٣٥ ٣' ٥١,٤٦٩" E	٢٠٥	٣١٥ ٣' ٣٠,٤٤٦" N	٣٣٥ ٤' ٤٩,٧١٣" E	١٩٩
٣١٥ ٤' ٣٥,٨٧٠" N	٣٣٥ ٣' ٥١,٤٦٩" E	٢٠٦	٣١٥ ٣' ٣٠,٤٤٦" N	٣٣٥ ٤' ٤٩,٧١٣" E	٢٠٠
٣١٥ ٤' ٣٥,٨٧٠" N	٣٣٥ ٣' ٥١,٤٦٩" E	٢٠٧	٣١٥ ٣' ٣٠,٤٤٦" N	٣٣٥ ٤' ٤٩,٧١٣" E	٢٠١
٣١٥ ٤' ٣٥,٨٧٠" N	٣٣٥ ٣' ٥١,٤٦٩" E	٢٠٨	٣١٥ ٣' ٣٠,٤٤٦" N	٣٣٥ ٤' ٤٩,٧١٣" E	٢٠٢
٣١٥ ٤' ٣٥,٨٧٠" N	٣٣٥ ٣' ٥١,٤٦٩" E	٢٠٩	٣١٥ ٣' ٣٠,٤٤٦" N	٣٣٥ ٤' ٤٩,٧١٣" E	٢٠٣
٣١٥ ٤' ٣٥,٨٧٠" N	٣٣٥ ٣' ٥١,٤٦٩" E	٢١٠	٣١٥ ٣' ٣٠,٤٤٦" N	٣٣٥ ٤' ٤٩,٧١٣" E	٢٠٤
٣١٥ ٤' ٣٥,٨٧٠" N	٣٣٥ ٣' ٥١,٤٦٩" E	٢١١	٣١٥ ٣' ٣٠,٤٤٦" N	٣٣٥ ٤' ٤٩,٧١٣" E	٢٠٥
٣١٥ ٤' ٣٥,٨٧٠" N	٣٣٥ ٣' ٥١,٤٦٩" E	٢١٢	٣١٥ ٣' ٣٠,٤٤٦" N	٣٣٥ ٤' ٤٩,٧١٣" E	٢٠٦
٣١٥ ٤' ٣٥,٨٧٠" N	٣٣٥ ٣' ٥١,٤٦٩" E	٢١٣	٣١٥ ٣' ٣٠,٤٤٦" N	٣٣٥ ٤' ٤٩,٧١٣" E	٢٠٧

١٠٠٣٩,٩٩ فدان تقريبا

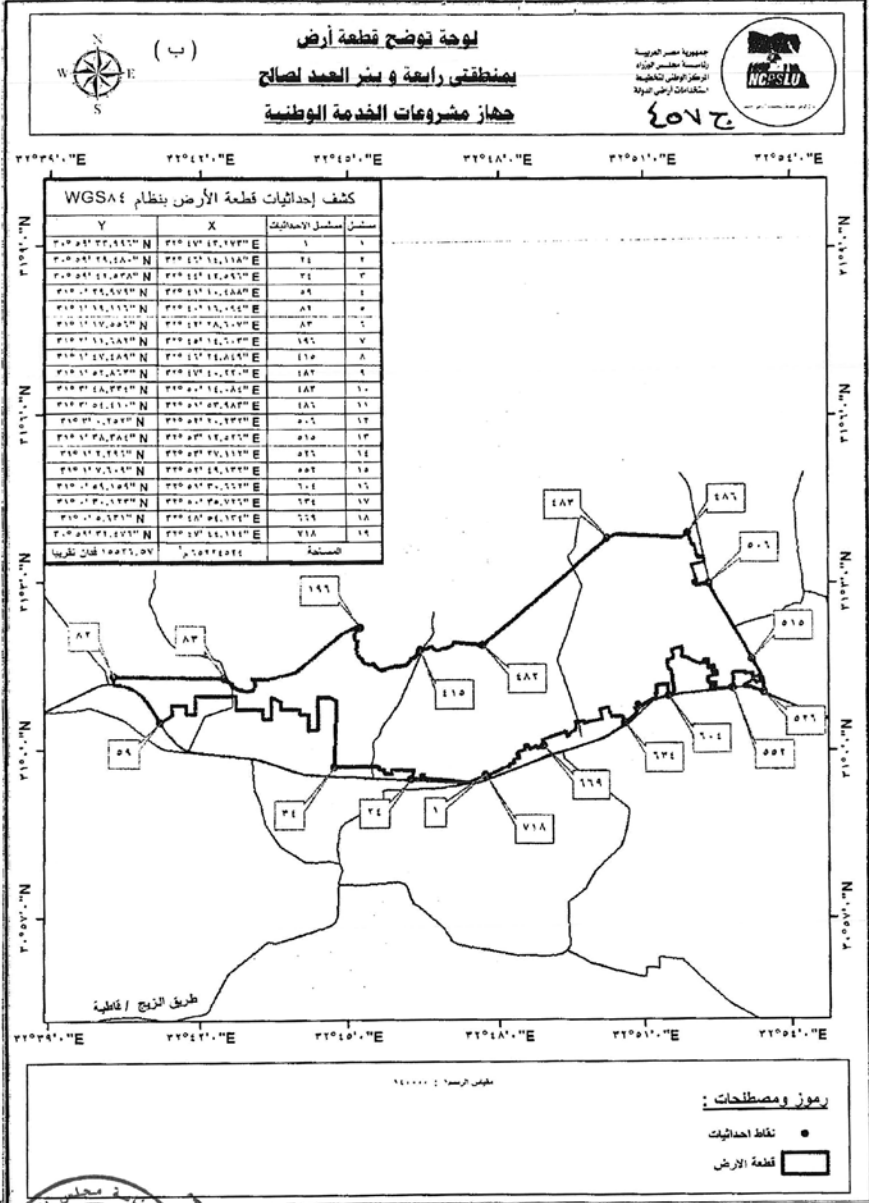
٤٤٢٧٦٢٢ م^٢

المساحة



CA-٥
٢٥٧

(٩)



٤٥٧ ج

(١٠)

ح ٤٥٧

(ب)

كثف احداثيات بنظم WGS ٨٤ لقطعة أرض بمنطقتي رابعة وبنر العبد
لمصالح جهاز مشروعات الخدمة الوطنية

ممنثل	X	Y	ممنثل	X	Y
١	٢٢٥ ٤٢' ٤٢,٤٤٨" E	٢١٥ ٠٤' ٤٢,٨٥٣" N	٥١	٢٠٥ ٥٤' ٢٢,٩٩٦" N	٢٢٥ ٤٢' ٤٢,٢٧٣" E
٢	٢٢٥ ٤٢' ٤٢,٤٠٤" E	٢١٥ ٠٤' ٥٨,٢٥٤" N	٥٢	٢٠٥ ٥٤' ٢٢,٤٥٣" N	٢٢٥ ٤٢' ٤١,٦٤٣" E
٣	٢٢٥ ٤١' ٥٢,٨٢٥" E	٢١٥ ٠٥' ٥٨,١٨٩" N	٥٣	٢٠٥ ٥٤' ٢٢,٢٢٧" N	٢٢٥ ٤٢' ٤١,٥٧١" E
٤	٢٢٥ ٤١' ٥٢,٨٩٤" E	٢١٥ ٠٤' ٣٩,٢٩٦" N	٥٤	٢٠٥ ٥٤' ٢٢,٦٥٣" N	٢٢٥ ٤٢' ٤١,٢٩٠" E
٥	٢٢٥ ٤١' ٤٢,٩٥٧" E	٢١٥ ٠٤' ٣٩,٢٧٠" N	٥٥	٢٠٥ ٥٤' ٢١,٥٦٥" N	٢٢٥ ٤٢' ٣٨,٥٧٤" E
٦	٢٢٥ ٤١' ٤٢,٩٢٧" E	٢١٥ ٠٤' ٤٨,٧٩٠" N	٥٦	٢٠٥ ٥٤' ٢٠,٢١٣" N	٢٢٥ ٤٢' ٣٤,٩٠١" E
٧	٢٢٥ ٤١' ٢٢,٨٢٢" E	٢١٥ ٠٤' ٤٨,٧٥٥" N	٥٧	٢٠٥ ٥٤' ٢٩,٦١٠" N	٢٢٥ ٤٢' ٢٢,٢٧١" E
٨	٢٢٥ ٤١' ٢٥,٢١٧" E	٢١٥ ٠٤' ٣٨,٠٠٠" N	٥٨	٢٠٥ ٥٤' ٢٨,٨٢٣" N	٢٢٥ ٤٢' ٢٠,٨٩٢" E
٩	٢٢٥ ٤١' ١٠,٤٨٨" E	٢١٥ ٠٤' ٢٩,٤٧٥" N	٥٩	٢٠٥ ٥٤' ٢٨,٠٠٥" N	٢٢٥ ٤٢' ٢٩,٠٤١" E
١٠	٢٢٥ ٤١' ٠٩,٢٧٥" E	٢١٥ ٠٤' ٢١,٧٢٦" N	٦٠	٢٠٥ ٥٤' ٢٧,٤٨٦" N	٢٢٥ ٤٢' ٢٦,٤٩٠" E
١١	٢٢٥ ٤١' ٠٩,٢٩٩" E	٢١٥ ٠٤' ٤٢,٥٤٥" N	٦١	٢٠٥ ٥٤' ٢٦,٨٢٧" N	٢٢٥ ٤٢' ٢٦,٢٥٨" E
١٢	٢٢٥ ٤١' ٥٧,٧٩٥" E	٢١٥ ٠٤' ٤٨,٠٩٦" N	٦٢	٢٠٥ ٥٤' ٢٦,٢٢١" N	٢٢٥ ٤٢' ٢٦,٠٠٠" E
١٣	٢٢٥ ٤١' ٥٥,١٨٠" E	٢١٥ ٠٤' ٥١,٧٨٣" N	٦٣	٢٠٥ ٥٤' ٢٦,٢١٠" N	٢٢٥ ٤٢' ٢٦,٦٦٤" E
١٤	٢٢٥ ٤١' ٥٢,٤٣٥" E	٢١٥ ٠٤' ٥١,٠٠٠" N	٦٤	٢٠٥ ٥٤' ٢٦,٢٤٤" N	٢٢٥ ٤٢' ٢٩,٥٦٨" E
١٥	٢٢٥ ٤١' ٥٢,٥٠٠" E	٢١٥ ٠٤' ٥٥,٠٥٥" N	٦٥	٢٠٥ ٥٤' ٢٥,٢٩٣" N	٢٢٥ ٤٢' ٢٩,٦٦٨" E
١٦	٢٢٥ ٤١' ٥٠,٢٥٢" E	٢١٥ ٠٤' ٥٧,٢٨٢" N	٦٦	٢٠٥ ٥٤' ٢٤,٠٠٠" N	٢٢٥ ٤٢' ٢٩,١١١" E
١٧	٢٢٥ ٤١' ٤٧,٦١١" E	٢١٥ ٠٤' ٥٩,٨٤٤" N	٦٧	٢٠٥ ٥٤' ٢٣,٠١٨" N	٢٢٥ ٤٢' ٢٩,٧٨٩" E
١٨	٢٢٥ ٤١' ٤٦,٤٥٦" E	٢١٥ ٠٤' ٥٩,٧٥٥" N	٦٨	٢٠٥ ٥٤' ٢١,٤١٣" N	٢٢٥ ٤٢' ٢٩,٨٩١" E
١٩	٢٢٥ ٤١' ٤٥,٧٢٤" E	٢١٥ ٠٤' ٥١,٢١١" N	٦٩	٢٠٥ ٥٤' ٢١,٤٢٣" N	٢٢٥ ٤٢' ٢٩,٤٤٣" E
٢٠	٢٢٥ ٤١' ٤٢,٤٤٢" E	٢١٥ ٠٤' ٤٢,٨٧٣" N	٧٠	٢٠٥ ٥٤' ٢٤,٠٧٨" N	٢٢٥ ٤٢' ٢٨,٤٣٣" E
٢١	٢٢٥ ٤١' ٣٩,٢٥٥" E	٢١٥ ٠٤' ٥٧,٢٨٢" N	٧١	٢٠٥ ٥٤' ٢٢,٧٢٣" N	٢٢٥ ٤٢' ٢٤,٦٦٦" E
٢٢	٢٢٥ ٤١' ٣٧,٥٦٣" E	٢١٥ ٠٤' ٥٩,٤٧١" N	٧٢	٢٠٥ ٥٤' ٢٠,١٥٣" N	٢٢٥ ٤٢' ٢٥,٢٣٠" E
٢٣	٢٢٥ ٤١' ٣٥,٢٧٦" E	٢١٥ ٠٤' ٥٩,٨٤١" N	٧٣	٢٠٥ ٥٤' ٢٠,٨٢٣" N	٢٢٥ ٤٢' ٢٤,١٥٠" E
٢٤	٢٢٥ ٤١' ٣٤,٢٤٤" E	٢١٥ ٠٤' ٥١,٢١١" N	٧٤	٢٠٥ ٥٤' ٢٩,٤٨٠" N	٢٢٥ ٤٢' ٢٤,١١٨" E
٢٥	٢٢٥ ٤١' ٣٢,٨٢٠" E	٢١٥ ٠٤' ٥٧,٦٨٩" N	٧٥	٢٠٥ ٥٤' ٢٨,٩٤٤" N	٢٢٥ ٤٢' ٢٧,٤٦٤" E
٢٦	٢٢٥ ٤١' ٢٩,٥٠٧" E	٢١٥ ٠٤' ٥٨,٦١٩" N	٧٦	٢٠٥ ٥٤' ٢٨,٨٩٨" N	٢٢٥ ٤٢' ٢٥,٢٢٣" E
٢٧	٢٢٥ ٤١' ٢٦,١٩٠" E	٢١٥ ٠٤' ٥٩,٣٧٥" N	٧٧	٢٠٥ ٥٤' ٢٥,٤٧١" N	٢٢٥ ٤٢' ٢٤,٦٨٠" E
٢٨	٢٢٥ ٤١' ٢٢,٢٠٨" E	٢١٥ ٠٤' ٥٩,٤٥٦" N	٧٨	٢٠٥ ٥٤' ٢٥,٥٧٧" N	٢٢٥ ٤٢' ٢٢,٩٩٧" E
٢٩	٢٢٥ ٤١' ١٩,٨٦٤" E	٢١٥ ٠٤' ٥٨,٠٠٠" N	٧٩	٢٠٥ ٥٤' ٢٤,٥٨٣" N	٢٢٥ ٤٢' ٢٢,٤٤٣" E
٣٠	٢٢٥ ٤١' ١٦,٦١٦" E	٢١٥ ٠٤' ٥٧,١٥٠" N	٨٠	٢٠٥ ٥٤' ٢٤,٩٤٤" N	٢٢٥ ٤٢' ٢٤,٤٥٧" E
٣١	٢٢٥ ٤١' ١٦,١٥٥" E	٢١٥ ٠٤' ٥٧,١٩٥" N	٨١	٢٠٥ ٥٤' ٢٢,٤٤٩" N	٢٢٥ ٤٢' ٢٦,١٥٢" E
٣٢	٢٢٥ ٤١' ١٦,٠٩٤" E	٢١٥ ٠٤' ٥٧,١١٦" N	٨٢	٢٠٥ ٥٤' ٢٢,٤٩٤" N	٢٢٥ ٤٢' ٢٨,٠٤٣" E
٣٣	٢٢٥ ٤١' ١٥,٥٥١" E	٢١٥ ٠٤' ١٧,٥٥١" N	٨٣	٢٠٥ ٥٤' ٢٢,٠٠٠" N	٢٢٥ ٤٢' ٢٧,٨٦٨" E
٣٤	٢٢٥ ٤١' ١٥,٧٧٧" E	٢١٥ ٠٤' ١٥,٧٧٧" N	٨٤	٢٠٥ ٥٤' ٢٢,٥٣٨" N	٢٢٥ ٤٢' ٢٤,٥٣٨" E
٣٥	٢٢٥ ٤١' ١٥,٧٥٥" E	٢١٥ ٠٤' ١٥,٧٥٥" N	٨٥	٢١٥ ٠٤' ٢٢,٧٨٣" N	٢٢٥ ٤٢' ٤٤,١٧٧" E
٣٦	٢٢٥ ٤١' ١٥,٤٧٤" E	٢١٥ ٠٤' ١٥,٤٧٤" N	٨٦	٢١٥ ٠٤' ٥٧,٤٤٤" N	٢٢٥ ٤٢' ٤٢,٤٦٢" E
٣٧	٢٢٥ ٤١' ١٥,٤٤٩" E	٢١٥ ٠٤' ١٥,٤٤٩" N	٨٧	٢١٥ ٠٤' ٥٧,٥٨٧" N	٢٢٥ ٤٢' ٤٢,٧٧٧" E
٣٨	٢٢٥ ٤١' ١٤,٩٧٧" E	٢١٥ ٠٤' ١٤,٩٧٧" N	٨٨	٢١٥ ٠٤' ٢٢,٢٥٦" N	٢٢٥ ٤٢' ٤١,٥٤٤" E
٣٩	٢٢٥ ٤١' ١٤,٨٧٨" E	٢١٥ ٠٤' ١٤,٨٧٨" N	٨٩	٢١٥ ٠٤' ٢١,٩٠٦" N	٢٢٥ ٤٢' ٤١,٠٥٥" E
٤٠	٢٢٥ ٤١' ١٤,٢٧٧" E	٢١٥ ٠٤' ١٤,٢٧٧" N	٩٠	٢١٥ ٠٤' ٢٨,٩٧٣" N	٢٢٥ ٤٢' ٤١,٢٦٦" E
٤١	٢٢٥ ٤١' ١٤,١٨٨" E	٢١٥ ٠٤' ١٤,١٨٨" N	٩١	٢١٥ ٠٤' ٢٩,١٥٣" N	٢٢٥ ٤٢' ٤٠,٩٩١" E
٤٢	٢٢٥ ٤١' ١٤,١٤٧" E	٢١٥ ٠٤' ١٤,١٤٧" N	٩٢	٢١٥ ٠٤' ٢٣,٠٠٠" N	٢٢٥ ٤٢' ٤٠,١٣٧" E
٤٣	٢٢٥ ٤١' ١٣,٨٦٨" E	٢١٥ ٠٤' ١٣,٨٦٨" N	٩٣	٢١٥ ٠٤' ٢٣,٩٧٣" N	٢٢٥ ٤٢' ٣٧,٧٧٣" E
٤٤	٢٢٥ ٤١' ١٣,٦٠٠" E	٢١٥ ٠٤' ١٣,٦٠٠" N	٩٤	٢١٥ ٠٤' ٢٤,٤٢٣" N	٢٢٥ ٤٢' ٣٧,٤٥٥" E
٤٥	٢٢٥ ٤١' ١٣,٣٧١" E	٢١٥ ٠٤' ١٣,٣٧١" N	٩٥	٢١٥ ٠٤' ٥٢,٧١٤" N	٢٢٥ ٤٢' ٣٤,٦٠٨" E
٤٦	٢٢٥ ٤١' ١٣,١٥٤" E	٢١٥ ٠٤' ١٣,١٥٤" N	٩٦	٢١٥ ٠٤' ٥٥,١٨٩" N	٢٢٥ ٤٢' ٣٤,٢٤٤" E
٤٧	٢٢٥ ٤١' ١٣,٥٦١" E	٢١٥ ٠٤' ١٣,٥٦١" N	٩٧	٢١٥ ٠٤' ٥٧,٥٢٨" N	٢٢٥ ٤٢' ٣٦,١٨٣" E
٤٨	٢٢٥ ٤١' ١٣,٤٢٣" E	٢١٥ ٠٤' ١٣,٤٢٣" N	٩٨	٢١٥ ٠٤' ٢٤,٥٧٧" N	٢٢٥ ٤٢' ٣٦,٢٣٣" E
٤٩	٢٢٥ ٤١' ١٣,٢٣١" E	٢١٥ ٠٤' ١٣,٢٣١" N	٩٩	٢١٥ ٠٤' ٢٤,٥٥٣" N	٢٢٥ ٤٢' ٣٥,٢١٩" E
٥٠	٢٢٥ ٤١' ١٣,٠٥٥" E	٢١٥ ٠٤' ١٣,٠٥٥" N	١٠٠	٢١٥ ٠٤' ٤٢,٩٢١" N	٢٢٥ ٤٢' ٣٥,٢٥٩" E



٤٧ - ٧
٤٥٧

(١١)

٤٥٧ ج.

(ب) كشف احداثيات نظام WGS ٨٤ لقطعة أرض بمنطقتي رابعة وبلر العبد لصالح جهاز مشروعات الخدمة الوطنية

Y	X	ممتثل	Y	X	ممتثل
٣١٥ ١' ٤,٧٧٥" N	٣٢٥ ٤٣' ٠,٩٨٤" E	١٥١	٣١٥ ١' ١١,٧٧٦" N	٣٢٥ ٤٣' ٣٧,٥٠٠" E	١٥١
٣١٥ ١' ٤,٩٥٩" N	٣٢٥ ٤٣' ١,٤١٢" E	١٥٢	٣١٥ ١' ١١,٦٧٩" N	٣٢٥ ٤٣' ٣٧,٣٢٩" E	١٥٢
٣١٥ ١' ٥,١٦٦" N	٣٢٥ ٤٣' ١,٨٢٦" E	١٥٣	٣١٥ ١' ١١,٤٦١" N	٣٢٥ ٤٣' ٣٧,١٦٦" E	١٥٣
٣١٥ ١' ٥,٣٨٥" N	٣٢٥ ٤٣' ٢,٢٤١" E	١٥٤	٣١٥ ١' ١١,٤٨٨" N	٣٢٥ ٤٣' ٣٧,٨٧٨" E	١٥٤
٣١٥ ١' ٥,٦٥٥" N	٣٢٥ ٤٣' ٢,٦٤٠" E	١٥٥	٣١٥ ١' ١١,٥٩٦" N	٣٢٥ ٤٣' ٣٨,٢٤١" E	١٥٥
٣١٥ ١' ٥,٩٦٦" N	٣٢٥ ٤٣' ٢,٩٦٥" E	١٥٦	٣١٥ ١' ١١,٧٤٤" N	٣٢٥ ٤٣' ٣٨,٤٦١" E	١٥٦
٣١٥ ١' ٦,٢٠٦" N	٣٢٥ ٤٣' ٣,٢٠٥" E	١٥٧	٣١٥ ١' ١١,٢٤١" N	٣٢٥ ٤٣' ٣٨,٦٥٥" E	١٥٧
٣١٥ ١' ٦,٥١٤" N	٣٢٥ ٤٣' ٣,٦٢٣" E	١٥٨	٣١٥ ١' ١١,٠١٨" N	٣٢٥ ٤٣' ٣٨,٧٢٥" E	١٥٨
٣١٥ ١' ٦,٨٢١" N	٣٢٥ ٤٣' ٣,٩٤١" E	١٥٩	٣١٥ ١' ١٠,٦٨٦" N	٣٢٥ ٤٣' ٣٩,٠١٠" E	١٥٩
٣١٥ ١' ٦,٩٦٦" N	٣٢٥ ٤٣' ٤,٠٠٠" E	١٦٠	٣١٥ ١' ٩,٣٧١" N	٣٢٥ ٤٣' ٣٩,٣٨٨" E	١٦٠
٣١٥ ١' ٧,٢٥٠" N	٣٢٥ ٤٣' ٤,٢٠٥" E	١٦١	٣١٥ ١' ٩,٠٧٤" N	٣٢٥ ٤٣' ٣٩,٦٥٠" E	١٦١
٣١٥ ١' ٧,٥٩٠" N	٣٢٥ ٤٣' ٤,٥٧٦" E	١٦٢	٣١٥ ١' ٩,٠٢٥" N	٣٢٥ ٤٣' ٣٩,٧٠٠" E	١٦٢
٣١٥ ١' ٧,٩٤٥" N	٣٢٥ ٤٣' ٤,٨٢١" E	١٦٣	٣١٥ ١' ٧,٨٢٠" N	٣٢٥ ٤٣' ٤١,١٦٣" E	١٦٣
٣١٥ ١' ٨,٢٤٣" N	٣٢٥ ٤٣' ٥,٠٣٩" E	١٦٤	٣١٥ ١' ٧,٥٨٣" N	٣٢٥ ٤٣' ٤١,٤٦٦" E	١٦٤
٣١٥ ١' ٨,٦٤٠" N	٣٢٥ ٤٣' ٥,٢٤٠" E	١٦٥	٣١٥ ١' ٧,٢٤٤" N	٣٢٥ ٤٣' ٤١,٨٣٨" E	١٦٥
٣١٥ ١' ٩,٠٧٧" N	٣٢٥ ٤٣' ٥,٢٩٣" E	١٦٦	٣١٥ ١' ٧,٠٨٦" N	٣٢٥ ٤٣' ٤٢,٢٤٣" E	١٦٦
٣١٥ ١' ٩,٤٧٣" N	٣٢٥ ٤٣' ٥,٥٢٦" E	١٦٧	٣١٥ ١' ٦,٨٧٠" N	٣٢٥ ٤٣' ٤٢,٣٢٦" E	١٦٧
٣١٥ ١' ٩,٨٧١" N	٣٢٥ ٤٣' ٥,٦٣٠" E	١٦٨	٣١٥ ١' ٦,٦٧٦" N	٣٢٥ ٤٣' ٤٢,٥٨٠" E	١٦٨
٣١٥ ١' ١٠,٢٨٣" N	٣٢٥ ٤٣' ٥,٧٠٧" E	١٦٩	٣١٥ ١' ٦,٥٠٣" N	٣٢٥ ٤٣' ٤٢,٤٤٤" E	١٦٩
٣١٥ ١' ١٠,٦٩٣" N	٣٢٥ ٤٣' ٥,٧٤٩" E	١٧٠	٣١٥ ١' ٦,٣٨١" N	٣٢٥ ٤٣' ٤٢,٨٧٠" E	١٧٠
٣١٥ ١' ١١,١٠٥" N	٣٢٥ ٤٣' ٥,٧٣٣" E	١٧١	٣١٥ ١' ٦,٠٩٠" N	٣٢٥ ٤٣' ٤٣,١٦٤" E	١٧١
٣١٥ ١' ١١,٥١٧" N	٣٢٥ ٤٣' ٥,٧٦٦" E	١٧٢	٣١٥ ١' ٥,٨٨٦" N	٣٢٥ ٤٣' ٤٣,١٩٣" E	١٧٢
٣١٥ ١' ١١,٨٧٢" N	٣٢٥ ٤٣' ٥,٧٨٠" E	١٧٣	٣١٥ ١' ٥,٧٦٤" N	٣٢٥ ٤٣' ٤٣,٥٥١" E	١٧٣
٣١٥ ١' ١٢,٢٣١" N	٣٢٥ ٤٣' ٥,٦٥٧" E	١٧٤	٣١٥ ١' ٥,٦٦٨" N	٣٢٥ ٤٣' ٤٣,٤٦٦" E	١٧٤
٣١٥ ١' ١٢,٦٤١" N	٣٢٥ ٤٣' ٥,٦٤٩" E	١٧٥	٣١٥ ١' ٥,٥٩٨" N	٣٢٥ ٤٣' ٤٣,٨٨٨" E	١٧٥
٣١٥ ١' ١٢,٦٩٣" N	٣٢٥ ٤٣' ٥,٥٧٣" E	١٧٦	٣١٥ ١' ٥,٥٥٣" N	٣٢٥ ٤٣' ٤٣,٦٤٤" E	١٧٦
٣١٥ ١' ١٢,٠٤٥" N	٣٢٥ ٤٣' ٥,٤٦٦" E	١٧٧	٣١٥ ١' ٥,٥٤١" N	٣٢٥ ٤٣' ٤٣,٥١٥" E	١٧٧
٣١٥ ١' ١٢,٤٩٠" N	٣٢٥ ٤٣' ٥,٣٣٠" E	١٧٨	٣١٥ ١' ٥,٤٥٤" N	٣٢٥ ٤٣' ٤٣,٣٨٨" E	١٧٨
٣١٥ ١' ١٢,٨٧٧" N	٣٢٥ ٤٣' ٥,١٦٥" E	١٧٩	٣١٥ ١' ٤,٧٤٩" N	٣٢٥ ٤٣' ٤٣,٠١٠" E	١٧٩
٣١٥ ١' ١٣,٢٥٤" N	٣٢٥ ٤٣' ٤,٩٧٣" E	١٨٠	٣١٥ ١' ٤,٥٧٥" N	٣٢٥ ٤٣' ٤٢,٤٤٤" E	١٨٠
٣١٥ ١' ١٣,٦٢٠" N	٣٢٥ ٤٣' ٤,٧٥١" E	١٨١	٣١٥ ١' ٤,٤٢٩" N	٣٢٥ ٤٣' ٤٢,٩١٢" E	١٨١
٣١٥ ١' ١٤,٠٧٣" N	٣٢٥ ٤٣' ٤,٥٠٤" E	١٨٢	٣١٥ ١' ٤,٢٠٨" N	٣٢٥ ٤٣' ٤٢,٣٩٩" E	١٨٢
٣١٥ ١' ١٤,٣١٢" N	٣٢٥ ٤٣' ٤,٢٣٣" E	١٨٣	٣١٥ ١' ٤,٠٦٣" N	٣٢٥ ٤٣' ٤٢,٨٢٤" E	١٨٣
٣١٥ ١' ١٥,٣٦٦" N	٣٢٥ ٤٣' ٣,٩٣٥" E	١٨٤	٣١٥ ١' ٤,١٥٧" N	٣٢٥ ٤٣' ٤٢,١٨٣" E	١٨٤
٣١٥ ١' ١٥,٤٤٣" N	٣٢٥ ٤٣' ٣,٦١٥" E	١٨٥	٣١٥ ١' ٣,٩٥١" N	٣٢٥ ٤٣' ٤٢,١٦٨" E	١٨٥
٣١٥ ١' ١٦,٢٣١" N	٣٢٥ ٤٣' ٣,٢٧٣" E	١٨٦	٣١٥ ١' ٣,٩٤١" N	٣٢٥ ٤٣' ٤٢,٥٧١" E	١٨٦
٣١٥ ١' ١٦,٥٠٠" N	٣٢٥ ٤٣' ٣,٩١٦" E	١٨٧	٣١٥ ١' ٣,٩٢٦" N	٣٢٥ ٤٣' ٤٢,٤٨٥" E	١٨٧
٣١٥ ١' ١٦,٧٤٩" N	٣٢٥ ٤٣' ٣,٥٢٩" E	١٨٨	٣١٥ ١' ٣,٨٨٦" N	٣٢٥ ٤٣' ٤٢,٣١٤" E	١٨٨
٣١٥ ١' ١٦,٩٧٩" N	٣٢٥ ٤٣' ٣,١٣٠" E	١٨٩	٣١٥ ١' ٣,٨١٣" N	٣٢٥ ٤٣' ٤٢,٥٥٠" E	١٨٩
٣١٥ ١' ١٧,٠٩٧" N	٣٢٥ ٤٣' ٢,٨٢٣" E	١٩٠	٣١٥ ١' ٣,٨١٣" N	٣٢٥ ٤٣' ٤٢,٢٤٨" E	١٩٠
٣١٥ ١' ١٧,١٦١" N	٣٢٥ ٤٣' ٢,٧٦٦" E	١٩١	٣١٥ ١' ٣,٧٤٩" N	٣٢٥ ٤٣' ٤٢,٣٢٣" E	١٩١
٣١٥ ١' ١٧,٤٠٣" N	٣٢٥ ٤٣' ٢,٢٢٧" E	١٩٢	٣١٥ ١' ٣,٦١٦" N	٣٢٥ ٤٣' ٤٢,٢٤٣" E	١٩٢
٣١٥ ١' ١٧,٧٢٠" N	٣٢٥ ٤٣' ١,٤٧٥" E	١٩٣	٣١٥ ١' ٣,٤٤٥" N	٣٢٥ ٤٣' ٤٢,١٧٠" E	١٩٣
٣١٥ ١' ١٨,٠٧٤" N	٣٢٥ ٤٣' ١,٠٦٤" E	١٩٤	٣١٥ ١' ٣,٠٠٤" N	٣٢٥ ٤٣' ٤٢,٢٤٤" E	١٩٤
٣١٥ ١' ١٨,٠٣٠" N	٣٢٥ ٤٣' ١,٠٥٤" E	١٩٥	٣١٥ ١' ٢,٠٩٩" N	٣٢٥ ٤٣' ٤٢,٥٧٨" E	١٩٥
٣١٥ ١' ١٨,٦٨٣" N	٣٢٥ ٤٣' ١,٤٦٣" E	١٩٦	٣١٥ ١' ٢,٠٠٠" N	٣٢٥ ٤٣' ٤٢,٨٢٣" E	١٩٦
٣١٥ ١' ١٨,٤٦٦" N	٣٢٥ ٤٣' ١,٢٢٨" E	١٩٧	٣١٥ ١' ٢,٠٠٠" N	٣٢٥ ٤٣' ٤٢,٢٤٣" E	١٩٧
٣١٥ ١' ١٨,١٦٣" N	٣٢٥ ٤٣' ١,٢٩٨" E	١٩٨	٣١٥ ١' ٢,٣٢٦" N	٣٢٥ ٤٣' ٤٢,٥٧٥" E	١٩٨
٣١٥ ١' ١٨,٣٥٥" N	٣٢٥ ٤٣' ١,٣٨٩" E	١٩٩	٣١٥ ١' ٢,٣٥٧" N	٣٢٥ ٤٣' ٤٢,٧٥٥" E	١٩٩
٣١٥ ١' ١٨,٠٦٦" N	٣٢٥ ٤٣' ١,٣٠٥" E	٢٠٠	٣١٥ ١' ٢,١٣٥" N	٣٢٥ ٤٣' ٤٢,٠٠٠" E	٢٠٠



CA-١
٤٥٧

(١٢)

ج ٤٥٧

كشفا احداثيات بنظام WGS ٨٤ لقطعة ارض بمنطقتي رابعة وبنر العبد
لصالح جهاز مشروعات الخدمة الوطنية

(ب)

Y	X	مسلم	Y	X	مسلم
٣١٥ ١' ٤٨,١٠٥" N	٣٢٥ ٤٥' ٩,٨٩٥" E	٢٥١	٣١٥ ٢' ٩,٩٢٣" N	٣٢٥ ٤٥' ١٢,٥٥١" E	٢٥١
٣١٥ ١' ٤٧,٨٩٦" N	٣٢٥ ٤٥' ٩,٩٢٣" E	٢٥٢	٣١٥ ٢' ٩,٨٢٠" N	٣٢٥ ٤٥' ١٢,٢٠٨" E	٢٥٢
٣١٥ ١' ٤٤,٤٤٢" N	٣٢٥ ٤٥' ١٠,٣٧١" E	٢٥٣	٣١٥ ٢' ٩,٦٤٧" N	٣٢٥ ٤٥' ١١,٨٧٣" E	٢٥٣
٣١٥ ١' ٤٤,٧٤٣" N	٣٢٥ ٤٥' ١٠,٤٠٥" E	٢٥٤	٣١٥ ٢' ٩,٤٥٣" N	٣٢٥ ٤٥' ١١,٤٥١" E	٢٥٤
٣١٥ ١' ٤٤,٣٣٨" N	٣٢٥ ٤٥' ١٠,٤٩٦" E	٢٥٥	٣١٥ ٢' ٩,٢٣٤" N	٣٢٥ ٤٥' ١١,٠٤٥" E	٢٥٥
٣١٥ ١' ٤٣,٣٣٩" N	٣٢٥ ٤٥' ١٠,٦١٧" E	٢٥٦	٣١٥ ٢' ٨,٩٤٤" N	٣٢٥ ٤٥' ١٠,٦٥٦" E	٢٥٦
٣١٥ ١' ٤٣,٥٤٨" N	٣٢٥ ٤٥' ١٠,٧٦٨" E	٢٥٧	٣١٥ ٢' ٨,٧٣٣" N	٣٢٥ ٤٥' ١٠,٢٨٥" E	٢٥٧
٣١٥ ١' ٤٣,١٦٦" N	٣٢٥ ٤٥' ١٠,٩٤٧" E	٢٥٨	٣١٥ ٢' ٨,٤٥٣" N	٣٢٥ ٤٥' ٩,٨٢٤" E	٢٥٨
٣١٥ ١' ٤٢,٧٩٤" N	٣٢٥ ٤٥' ١١,١٥٣" E	٢٥٩	٣١٥ ٢' ٨,١٥٤" N	٣٢٥ ٤٥' ٩,١٠٤" E	٢٥٩
٣١٥ ١' ٤٢,٤٣٤" N	٣٢٥ ٤٥' ١١,٣٨٧" E	٢٦٠	٣١٥ ٢' ٧,٨٣٨" N	٣٢٥ ٤٥' ٩,٢٤٧" E	٢٦٠
٣١٥ ١' ٤٢,٠٨٨" N	٣٢٥ ٤٥' ١١,٦٤٧" E	٢٦١	٣١٥ ٢' ٧,٥٠٥" N	٣٢٥ ٤٥' ٩,٠٠٤" E	٢٦١
٣١٥ ١' ٤١,٧٥١" N	٣٢٥ ٤٥' ١١,٩٣٣" E	٢٦٢	٣١٥ ٢' ٧,١٥٨" N	٣٢٥ ٤٥' ٨,٧٥٦" E	٢٦٢
٣١٥ ١' ٤١,٤٤١" N	٣٢٥ ٤٥' ١٢,٢٤١" E	٢٦٣	٣١٥ ٢' ٦,٧٨٧" N	٣٢٥ ٤٥' ٨,٥١٥" E	٢٦٣
٣١٥ ١' ٤١,١٦٣" N	٣٢٥ ٤٥' ١٢,٥٣٣" E	٢٦٤	٣١٥ ٢' ٦,٤٤٤" N	٣٢٥ ٤٥' ٨,٢٣٠" E	٢٦٤
٣١٥ ١' ٣٨,١١٧" N	٣٢٥ ٤٥' ١٥,٦٣٥" E	٢٦٥	٣١٥ ٢' ٦,٠١١" N	٣٢٥ ٤٥' ٨,١١٣" E	٢٦٥
٣١٥ ١' ٣٨,٢٩٨" N	٣٢٥ ٤٥' ١٥,٧٧٣" E	٢٦٦	٣١٥ ٢' ٥,٧٤٨" N	٣٢٥ ٤٥' ٨,٠١٧" E	٢٦٦
٣١٥ ١' ٣٨,٠٩٦" N	٣٢٥ ٤٥' ١٦,٠٣٣" E	٢٦٧	٣١٥ ٢' ٤,٤٧٠" N	٣٢٥ ٤٥' ٧,٥٥٨" E	٢٦٧
٣١٥ ١' ٣٧,٦٦١" N	٣٢٥ ٤٥' ١٦,٥٨٨" E	٢٦٨	٣١٥ ٢' ٤,٢٢٢" N	٣٢٥ ٤٥' ٧,٥٠٥" E	٢٦٨
٣١٥ ١' ٣٧,٥٨٨" N	٣٢٥ ٤٥' ١٦,٦٠٩" E	٢٦٩	٣١٥ ٢' ٣,٩٢٣" N	٣٢٥ ٤٥' ٧,٣٦١" E	٢٦٩
٣١٥ ١' ٣٧,٦٦٩" N	٣٢٥ ٤٥' ١٦,٦٩١" E	٢٧٠	٣١٥ ٢' ٣,٥١٧" N	٣٢٥ ٤٥' ٧,٢١٧" E	٢٧٠
٣١٥ ١' ٣٧,٤٢٧" N	٣٢٥ ٤٥' ١٦,٨٤١" E	٢٧١	٣١٥ ٢' ٣,٠٨٨" N	٣٢٥ ٤٥' ٧,٢٣٧" E	٢٧١
٣١٥ ١' ٣٧,٥٤٥" N	٣٢٥ ٤٥' ١٧,٠٣٣" E	٢٧٢	٣١٥ ٢' ٢,٦٤٧" N	٣٢٥ ٤٥' ٧,٢٠٨" E	٢٧٢
٣١٥ ١' ٣٦,١٧٣" N	٣٢٥ ٤٥' ١٧,٢٣٠" E	٢٧٣	٣١٥ ٢' ٢,٢٨٥" N	٣٢٥ ٤٥' ٧,٢٠٩" E	٢٧٣
٣١٥ ١' ٣٥,٨١٣" N	٣٢٥ ٤٥' ١٧,٤٦١" E	٢٧٤	٣١٥ ٢' ١,٨٧٣" N	٣٢٥ ٤٥' ٧,٢١٠" E	٢٧٤
٣١٥ ١' ٣٥,١٦٧" N	٣٢٥ ٤٥' ١٧,٧٢٣" E	٢٧٥	٣١٥ ٢' ١,٤٦٥" N	٣٢٥ ٤٥' ٧,٢٠٢" E	٢٧٥
٣١٥ ١' ٣٥,١٣٥" N	٣٢٥ ٤٥' ١٨,٠٠٨" E	٢٧٦	٣١٥ ٢' ١,٠٦٠" N	٣٢٥ ٤٥' ٧,٢٩٤" E	٢٧٦
٣١٥ ١' ٣٤,٨٠٠" N	٣٢٥ ٤٥' ١٨,٢١٧" E	٢٧٧	٣١٥ ٢' ٠,٦٦١" N	٣٢٥ ٤٥' ٧,٥١٥" E	٢٧٧
٣١٥ ١' ٣٤,٥٢٦" N	٣٢٥ ٤٥' ١٨,٤٤٨" E	٢٧٨	٣١٥ ٢' ٠,٢٧٠" N	٣٢٥ ٤٥' ٧,٦٥٥" E	٢٧٨
٣١٥ ١' ٣٤,٤٤٣" N	٣٢٥ ٤٥' ١٨,٠٠٠" E	٢٧٩	٣١٥ ٢' ٠,٥٩٨" N	٣٢٥ ٤٥' ٧,٨٤٤" E	٢٧٩
٣١٥ ١' ٣٣,٨٤٤" N	٣٢٥ ٤٥' ١٨,٣٧٣" E	٢٨٠	٣١٥ ٢' ٠,٥٩٠" N	٣٢٥ ٤٥' ٨,٠٥١" E	٢٨٠
٣١٥ ١' ٣٣,٧٤٦" N	٣٢٥ ٤٥' ١٨,٧٦٣" E	٢٨١	٣١٥ ٢' ٠,٥٩,١٥٦" N	٣٢٥ ٤٥' ٨,٢٥٥" E	٢٨١
٣١٥ ١' ٣٣,٥٢٩" N	٣٢٥ ٤٥' ٢٠,٠١٧" E	٢٨٢	٣١٥ ٢' ٠,٥٨,٨٠٩" N	٣٢٥ ٤٥' ٨,٥٤٤" E	٢٨٢
٣١٥ ١' ٣٣,٣٣٥" N	٣٢٥ ٤٥' ٢٠,٥٩٣" E	٢٨٣	٣١٥ ٢' ٠,٥٨,٤٧٨" N	٣٢٥ ٤٥' ٨,٨٢٩" E	٢٨٣
٣١٥ ١' ٣٣,١٦٥" N	٣٢٥ ٤٥' ٢١,٠٢٩" E	٢٨٤	٣١٥ ٢' ٠,٥٨,١٦٣" N	٣٢٥ ٤٥' ٩,١٦٨" E	٢٨٤
٣١٥ ١' ٣٣,٠١٩" N	٣٢٥ ٤٥' ٢١,٤٧١" E	٢٨٥	٣١٥ ٢' ٠,٥٧,٨٦٥" N	٣٢٥ ٤٥' ٩,٤٦٦" E	٢٨٥
٣١٥ ١' ٣٢,٨٩٧" N	٣٢٥ ٤٥' ٢١,٩٢٤" E	٢٨٦	٣١٥ ٢' ٠,٥٧,٥٨٦" N	٣٢٥ ٤٥' ٩,٨٢١" E	٢٨٦
٣١٥ ١' ٣٢,٨٠٠" N	٣٢٥ ٤٥' ٢٢,٣٩٩" E	٢٨٧	٣١٥ ٢' ٠,٥٧,٣٢٧" N	٣٢٥ ٤٥' ١٠,١٩٣" E	٢٨٧
٣١٥ ١' ٣٢,٧٣٠" N	٣٢٥ ٤٥' ٢٢,٨٧١" E	٢٨٨	٣١٥ ٢' ٠,٥٧,٠٨٨" N	٣٢٥ ٤٥' ١٠,٥٨١" E	٢٨٨
٣١٥ ١' ٣٢,٦٨٥" N	٣٢٥ ٤٥' ٢٣,٣٤٦" E	٢٨٩	٣١٥ ٢' ٠,٥٦,٩٦٣" N	٣٢٥ ٤٥' ١٠,٩٢١" E	٢٨٩
٣١٥ ١' ٣٢,٦٦٧" N	٣٢٥ ٤٥' ٢٣,٨٠٩" E	٢٩٠	٣١٥ ٢' ٠,٥٥,٤٦٣" N	٣٢٥ ٤٥' ١٠,٧٩٦" E	٢٩٠
٣١٥ ١' ٣٢,٦٣١" N	٣٢٥ ٤٥' ٢٤,٠٠٠" E	٢٩١	٣١٥ ٢' ٠,٥٥,٧٨٣" N	٣٢٥ ٤٥' ١٠,٧٦٦" E	٢٩١
٣١٥ ١' ٣٢,٦٣٨" N	٣٢٥ ٤٥' ٢٤,٩٣٧" E	٢٩٢	٣١٥ ٢' ٠,٥٥,٤٤٧" N	٣٢٥ ٤٥' ١٠,٥٤٧" E	٢٩٢
٣١٥ ١' ٣٢,٦٧٣" N	٣٢٥ ٤٥' ٢٥,٤٤٤" E	٢٩٣	٣١٥ ٢' ٠,٥٥,٣٢٩" N	٣٢٥ ٤٥' ١٠,٤٨٥" E	٢٩٣
٣١٥ ١' ٣٢,٧٣١" N	٣٢٥ ٤٥' ٢٥,٨٨٨" E	٢٩٤	٣١٥ ٢' ٠,٥٥,٤٤٦" N	٣٢٥ ٤٥' ١٠,٣٠٨" E	٢٩٤
٣١٥ ١' ٣٢,٨١٧" N	٣٢٥ ٤٥' ٢٦,٣٥٦" E	٢٩٥	٣١٥ ٢' ٠,٥٥,٥٥٤" N	٣٢٥ ٤٥' ١٠,١٦٠" E	٢٩٥
٣١٥ ١' ٣٢,٩٢٧" N	٣٢٥ ٤٥' ٢٦,٨١٧" E	٢٩٦	٣١٥ ٢' ٠,٥٥,١٥٤" N	٣٢٥ ٤٥' ١٠,٠٤٦" E	٢٩٦
٣١٥ ١' ٣٢,٠٢٧" N	٣٢٥ ٤٥' ٢٦,٤٤٨" E	٢٩٧	٣١٥ ٢' ٠,٥٤,٧٤٩" N	٣٢٥ ٤٥' ٩,٩٥٥" E	٢٩٧
٣١٥ ١' ٣٢,٣٧٧" N	٣٢٥ ٤٥' ٢٦,٦٦٦" E	٢٩٨	٣١٥ ٢' ٠,٥٤,٣٤٠" N	٣٢٥ ٤٥' ٩,٨٩٦" E	٢٩٨
٣١٥ ١' ٣٢,٠٠٦" N	٣٢٥ ٤٥' ٢٦,٠٠٨" E	٢٩٩	٣١٥ ٢' ٠,٥٤,٩٢٨" N	٣٢٥ ٤٥' ٩,٨٦٦" E	٢٩٩
٣١٥ ١' ٣٢,٦٢٤" N	٣٢٥ ٤٥' ٢٦,٥٨٧" E	٣٠٠	٣١٥ ٢' ٠,٥٤,٥١٧" N	٣٢٥ ٤٥' ٩,٨٦٣" E	٣٠٠



٤٨-٩
٤٥٧

(١٣)

ج ٤٥٧

كشف إحداثيات بنطاق WGS 84 لقطعة أرض بمنطقة رابعة ويندر العد
لصالح جهاز مشروعات الخدمة الوطنية

مستل	Y	X	مستل	Y	X	مستل
٣٠١	٣١٥ ١' ٢٩,٤٤٢" N	٣٢٥ ٤٥' ٥٨,١٥٩" E	٣٥١	٣١٥ ١' ٣٢,٢٥٢" N	٣٢٥ ٤٥' ٣٢,٧٩٣" E	٣٠١
٣٥٢	٣١٥ ١' ٢٩,٤٢٣" N	٣٢٥ ٤٥' ٥٨,١٢٧" E	٣٥٢	٣١٥ ١' ٣١,٨٩٢" N	٣٢٥ ٤٥' ٣١,٠٢٣" E	٣٠٢
٣٥٣	٣١٥ ١' ٢٩,٤٣٠" N	٣٢٥ ٤٥' ٥٩,١١٦" E	٣٥٣	٣١٥ ١' ٣١,٥٩٦" N	٣٢٥ ٤٥' ٣١,٦٨٧" E	٣٠٣
٣٥٤	٣١٥ ١' ٢٩,٩٦٤" N	٣٢٥ ٤٥' ٥٩,٥٩٣" E	٣٥٤	٣١٥ ١' ٣١,٦١٥" N	٣٢٥ ٤٥' ٣١,٥٧١" E	٣٠٤
٣٥٥	٣١٥ ١' ٣٠,٠٢٣" N	٣٢٥ ٤٦' ٠٠,٦٦٦" E	٣٥٥	٣١٥ ١' ٣٠,٨٩٩" N	٣٢٥ ٤٥' ٣١,٨٨٠" E	٣٠٥
٣٥٦	٣١٥ ١' ٣٠,٠١٩" N	٣٢٥ ٤٦' ٠٠,٥٣٥" E	٣٥٦	٣١٥ ١' ٣٠,٦٦٥" N	٣٢٥ ٤٥' ٣٢,١٤١" E	٣٠٦
٣٥٧	٣١٥ ١' ٣٠,٢١٩" N	٣٢٥ ٤٦' ٠٠,٩٩٦" E	٣٥٧	٣١٥ ١' ٣٠,٣٢٣" N	٣٢٥ ٤٥' ٣٢,٢٠٨" E	٣٠٧
٣٥٨	٣١٥ ١' ٣٠,٣٥٥" N	٣٢٥ ٤٦' ٠١,٤٤٨" E	٣٥٨	٣١٥ ١' ٣٠,٠٠٤" N	٣٢٥ ٤٥' ٣٢,٥١٢" E	٣٠٨
٣٥٩	٣١٥ ١' ٣٠,٥١٥" N	٣٢٥ ٤٦' ٠١,٨٩٩" E	٣٥٩	٣١٥ ١' ٢٩,٦٥٧" N	٣٢٥ ٤٥' ٣٢,٨٠٣" E	٣٠٩
٣٦٠	٣١٥ ١' ٣٠,٦٦٦" N	٣٢٥ ٤٦' ٠٢,٣٥١" E	٣٦٠	٣١٥ ١' ٢٩,٣٢٦" N	٣٢٥ ٤٥' ٣٣,٠٨٦" E	٣١٠
٣٦١	٣١٥ ١' ٣٠,٧٣٧" N	٣٢٥ ٤٦' ٠٢,٨٠٤" E	٣٦١	٣١٥ ١' ٢٩,٠١١" N	٣٢٥ ٤٥' ٣٣,٣٩٥" E	٣١١
٣٦٢	٣١٥ ١' ٣٠,٧٣٦" N	٣٢٥ ٤٦' ٠٢,٨٠٤" E	٣٦٢	٣١٥ ١' ٢٨,٧٣٣" N	٣٢٥ ٤٥' ٣٣,٧١٦" E	٣١٢
٣٦٣	٣١٥ ١' ٣٠,٦٧٦" N	٣٢٥ ٤٦' ٠٢,٩٧٦" E	٣٦٣	٣١٥ ١' ٢٨,٤٢٤" N	٣٢٥ ٤٥' ٣٤,٠٧٨" E	٣١٣
٣٦٤	٣١٥ ١' ٣٠,٦٥٧" N	٣٢٥ ٤٦' ٠٣,٤٥١" E	٣٦٤	٣١٥ ١' ٢٨,١٧٥" N	٣٢٥ ٤٥' ٣٤,٤٥٠" E	٣١٤
٣٦٥	٣١٥ ١' ٣٠,٦٦٥" N	٣٢٥ ٤٦' ٠٣,٩٢٣" E	٣٦٥	٣١٥ ١' ٢٧,٩٢٦" N	٣٢٥ ٤٥' ٣٤,٨٤١" E	٣١٥
٣٦٦	٣١٥ ١' ٣٠,٦٩٨" N	٣٢٥ ٤٦' ٠٤,٤٠٩" E	٣٦٦	٣١٥ ١' ٢٧,٧٣٠" N	٣٢٥ ٤٥' ٣٥,٢١٨" E	٣١٦
٣٦٧	٣١٥ ١' ٣٠,٧٥٨" N	٣٢٥ ٤٦' ٠٤,٨٨٣" E	٣٦٧	٣١٥ ١' ٢٧,٥٦٦" N	٣٢٥ ٤٥' ٣٥,٥٧١" E	٣١٧
٣٦٨	٣١٥ ١' ٣٠,٨١٣" N	٣٢٥ ٤٦' ٠٥,٣٥٢" E	٣٦٨	٣١٥ ١' ٢٧,٤٥٩" N	٣٢٥ ٤٥' ٣٥,٩٢٣" E	٣١٨
٣٦٩	٣١٥ ١' ٣٠,٩٥٤" N	٣٢٥ ٤٦' ٠٥,٨١٣" E	٣٦٩	٣١٥ ١' ٢٧,٣٠٦" N	٣٢٥ ٤٥' ٣٦,٢١٨" E	٣١٩
٣٧٠	٣١٥ ١' ٣١,٠٩٠" N	٣٢٥ ٤٦' ٠٦,٢٦٥" E	٣٧٠	٣١٥ ١' ٢٦,١٥٣" N	٣٢٥ ٤٥' ٣٦,٤٩١" E	٣٢٠
٣٧١	٣١٥ ١' ٣١,٢٥٠" N	٣٢٥ ٤٦' ٠٦,٧٣٦" E	٣٧١	٣١٥ ١' ٢٦,٦٥٦" N	٣٢٥ ٤٥' ٣٦,٩٢٨" E	٣٢١
٣٧٢	٣١٥ ١' ٣١,٤٢٣" N	٣٢٥ ٤٦' ٠٧,١٣٤" E	٣٧٢	٣١٥ ١' ٢٦,٥٥٥" N	٣٢٥ ٤٥' ٣٧,٣٩٦" E	٣٢٢
٣٧٣	٣١٥ ١' ٣١,٦٤٠" N	٣٢٥ ٤٦' ٠٧,٥١٨" E	٣٧٣	٣١٥ ١' ٢٦,٤٣٨" N	٣٢٥ ٤٥' ٣٧,٨٦١" E	٣٢٣
٣٧٤	٣١٥ ١' ٣١,٨٦٩" N	٣٢٥ ٤٦' ٠٧,٩١٦" E	٣٧٤	٣١٥ ١' ٢٦,٣١٨" N	٣٢٥ ٤٥' ٣٨,٣٢٣" E	٣٢٤
٣٧٥	٣١٥ ١' ٣٢,٠١٧" N	٣٢٥ ٤٦' ٠٨,٣١٦" E	٣٧٥	٣١٥ ١' ٢٦,٢٢٣" N	٣٢٥ ٤٥' ٣٨,٧٩٠" E	٣٢٥
٣٧٦	٣١٥ ١' ٣٢,١٦٣" N	٣٢٥ ٤٦' ٠٨,٧١٥" E	٣٧٦	٣١٥ ١' ٢٦,١٣٠" N	٣٢٥ ٤٥' ٣٩,٢٥٨" E	٣٢٦
٣٧٧	٣١٥ ١' ٣٢,١٦٦" N	٣٢٥ ٤٦' ٠٨,٨٤٥" E	٣٧٧	٣١٥ ١' ٢٦,٠٣٢" N	٣٢٥ ٤٥' ٣٩,٧٢٥" E	٣٢٧
٣٧٨	٣١٥ ١' ٣٢,٤٢٦" N	٣٢٥ ٤٦' ٠٩,٢٥٧" E	٣٧٨	٣١٥ ١' ٢٦,٠٣٥" N	٣٢٥ ٤٥' ٤٠,١٩٥" E	٣٢٨
٣٧٩	٣١٥ ١' ٣٢,٧٢٦" N	٣٢٥ ٤٦' ٠٩,٥٩٧" E	٣٧٩	٣١٥ ١' ٢٦,٠٠٥" N	٣٢٥ ٤٥' ٤٠,٦٦٦" E	٣٢٩
٣٨٠	٣١٥ ١' ٣٢,٠٢٠" N	٣٢٥ ٤٦' ١٠,٠٦٦" E	٣٨٠	٣١٥ ١' ٢٦,٠٤٠" N	٣٢٥ ٤٥' ٤١,١٤٥" E	٣٣٠
٣٨١	٣١٥ ١' ٣٢,٣٥٨" N	٣٢٥ ٤٦' ١٠,٤٦١" E	٣٨١	٣١٥ ١' ٢٦,٠١٠" N	٣٢٥ ٤٥' ٤١,٦١٦" E	٣٣١
٣٨٢	٣١٥ ١' ٣٢,٦٩٩" N	٣٢٥ ٤٦' ١٠,٨٦١" E	٣٨٢	٣١٥ ١' ٢٦,٠٧٦" N	٣٢٥ ٤٥' ٤٢,٠٩٨" E	٣٣٢
٣٨٣	٣١٥ ١' ٣٢,٠٢٩" N	٣٢٥ ٤٦' ١١,٢٦١" E	٣٨٣	٣١٥ ١' ٢٦,٠٤٦" N	٣٢٥ ٤٥' ٤٢,٥٧٩" E	٣٣٣
٣٨٤	٣١٥ ١' ٣٢,٧٤٨" N	٣٢٥ ٤٦' ١١,٦٦١" E	٣٨٤	٣١٥ ١' ٢٦,٠٢٠" N	٣٢٥ ٤٥' ٤٣,٠٦١" E	٣٣٤
٣٨٥	٣١٥ ١' ٣٢,٧٧٣" N	٣٢٥ ٤٦' ١٢,٠٦٣" E	٣٨٥	٣١٥ ١' ٢٦,٠٧٧" N	٣٢٥ ٤٥' ٤٣,٥٤٣" E	٣٣٥
٣٨٦	٣١٥ ١' ٣٢,١٢٩" N	٣٢٥ ٤٦' ١٢,٤٦١" E	٣٨٦	٣١٥ ١' ٢٦,٠٤٠" N	٣٢٥ ٤٥' ٤٤,٠٢٥" E	٣٣٦
٣٨٧	٣١٥ ١' ٣٢,٥١٧" N	٣٢٥ ٤٦' ١٢,٨٥٣" E	٣٨٧	٣١٥ ١' ٢٦,٠١٣" N	٣٢٥ ٤٥' ٤٤,٥٠٧" E	٣٣٧
٣٨٨	٣١٥ ١' ٣٢,٩٠٥" N	٣٢٥ ٤٦' ١٣,٢٤٥" E	٣٨٨	٣١٥ ١' ٢٥,٩٨٦" N	٣٢٥ ٤٥' ٤٤,٩٨٩" E	٣٣٨
٣٨٩	٣١٥ ١' ٣٣,٣٠٠" N	٣٢٥ ٤٦' ١٣,٦٤٤" E	٣٨٩	٣١٥ ١' ٢٥,٩٥٥" N	٣٢٥ ٤٥' ٤٥,٤٧١" E	٣٣٩
٣٩٠	٣١٥ ١' ٣٣,٣٩٦" N	٣٢٥ ٤٦' ١٣,٥٧٣" E	٣٩٠	٣١٥ ١' ٢٥,٩٢٦" N	٣٢٥ ٤٥' ٤٥,٩٥٣" E	٣٤٠
٣٩١	٣١٥ ١' ٣٣,٤٧٦" N	٣٢٥ ٤٦' ١٣,٦٦٩" E	٣٩١	٣١٥ ١' ٢٥,٨٩٦" N	٣٢٥ ٤٥' ٤٦,٤٣٥" E	٣٤١
٣٩٢	٣١٥ ١' ٣٣,٥٢٨" N	٣٢٥ ٤٦' ١٣,٧٨٤" E	٣٩٢	٣١٥ ١' ٢٥,٨٦٦" N	٣٢٥ ٤٥' ٤٦,٩١٧" E	٣٤٢
٣٩٣	٣١٥ ١' ٣٣,٥٢٣" N	٣٢٥ ٤٦' ١٣,٦٦٦" E	٣٩٣	٣١٥ ١' ٢٥,٨٣٦" N	٣٢٥ ٤٥' ٤٧,٣٩٩" E	٣٤٣
٣٩٤	٣١٥ ١' ٣٣,٥٥٤" N	٣٢٥ ٤٦' ١٣,٦٤٤" E	٣٩٤	٣١٥ ١' ٢٥,٨٠٦" N	٣٢٥ ٤٥' ٤٧,٨٨١" E	٣٤٤
٣٩٥	٣١٥ ١' ٣٣,٥٤٤" N	٣٢٥ ٤٦' ١٣,٨٥٥" E	٣٩٥	٣١٥ ١' ٢٥,٧٧٧" N	٣٢٥ ٤٥' ٤٨,٣٦٣" E	٣٤٥
٣٩٦	٣١٥ ١' ٣٣,٦٩٨" N	٣٢٥ ٤٦' ١٣,٥٤٤" E	٣٩٦	٣١٥ ١' ٢٥,٧٤٦" N	٣٢٥ ٤٥' ٤٨,٨٤٥" E	٣٤٦
٣٩٧	٣١٥ ١' ٣٣,٩٠٤" N	٣٢٥ ٤٦' ١٣,٤٢٨" E	٣٩٧	٣١٥ ١' ٢٥,٧١٦" N	٣٢٥ ٤٥' ٤٩,٣٢٧" E	٣٤٧
٣٩٨	٣١٥ ١' ٣٤,٠٣٣" N	٣٢٥ ٤٦' ١٣,٣٢٦" E	٣٩٨	٣١٥ ١' ٢٥,٦٨٦" N	٣٢٥ ٤٥' ٤٩,٨٠٩" E	٣٤٨
٣٩٩	٣١٥ ١' ٣٤,٠٣٨" N	٣٢٥ ٤٦' ١٣,٧٠٦" E	٣٩٩	٣١٥ ١' ٢٥,٦٥٧" N	٣٢٥ ٤٥' ٥٠,٢٩١" E	٣٤٩
٤٠٠	٣١٥ ١' ٣٤,٠٥٤" N	٣٢٥ ٤٦' ١٣,٦٠٧" E	٤٠٠	٣١٥ ١' ٢٥,٦٢٦" N	٣٢٥ ٤٥' ٥٠,٧٧٣" E	٣٥٠



CA ١٠
٤٥٧

(١٤)

ح ٤٥٧

كشف احداثيات بنظام WGS 84 لقطعة ارض بمنطقتي رابعة وبيتر العبد لصالح جهاز مشروعات الخدمة الوطنية

(ب)

مستل	X	Y	مستل	X	Y
٤٠١	٢٢٥ ٤٦' ٤٧.٤٤٦" E	٢١٥ ١' ٤٧.٤٧٧" N	٤٠١	٢١٥ ١' ٤٠.٩٤٤" N	٢٢٥ ٤٦' ٤٧.٤٤٤" E
٤٠٢	٢٢٥ ٤٦' ٤٧.٩٥٧" E	٢١٥ ١' ٤٧.٥٨٨" N	٤٠٢	٢١٥ ١' ٤١.٢٥٢" N	٢٢٥ ٤٦' ٤٧.٩٥٧" E
٤٠٣	٢٢٥ ٤٦' ٤٨.٤٦٨" E	٢١٥ ١' ٤٧.٧٢٣" N	٤٠٣	٢١٥ ١' ٤١.٥٧٧" N	٢٢٥ ٤٦' ٤٨.٤٦٨" E
٤٠٤	٢٢٥ ٤٦' ٤٨.٩٥٠" E	٢١٥ ١' ٤٧.٨٨٣" N	٤٠٤	٢١٥ ١' ٤١.٩١٧" N	٢٢٥ ٤٦' ٤٨.٩٥٠" E
٤٠٥	٢٢٥ ٤٦' ٤٨.٩٦٨" E	٢١٥ ١' ٤٧.٩٢٣" N	٤٠٥	٢١٥ ١' ٤٢.٢٧١" N	٢٢٥ ٤٦' ٤٨.٩٦٨" E
٤٠٦	٢٢٥ ٤٦' ٥٠.٤٠٨" E	٢١٥ ١' ٤٨.٥٢٣" N	٤٠٦	٢١٥ ١' ٤٢.٦٣٨" N	٢٢٥ ٤٦' ٥٠.٤٠٨" E
٤٠٧	٢٢٥ ٤٦' ٥٢.٩٧٤" E	٢١٥ ١' ٤٩.٠٤٣" N	٤٠٧	٢١٥ ١' ٤٣.١١٣" N	٢٢٥ ٤٦' ٥٢.٩٧٤" E
٤٠٨	٢٢٥ ٤٦' ٥٦.٨٠٠" E	٢١٥ ١' ٤٩.٤٧٥" N	٤٠٨	٢١٥ ١' ٤٣.٦٥٥" N	٢٢٥ ٤٦' ٥٦.٨٠٠" E
٤٠٩	٢٢٥ ٤٦' ٥٧.١٣٩" E	٢١٥ ١' ٤٩.٥٢٣" N	٤٠٩	٢١٥ ١' ٤٤.١٦٣" N	٢٢٥ ٤٦' ٥٧.١٣٩" E
٤١٠	٢٢٥ ٤٦' ٥٧.٦٠٧" E	٢١٥ ١' ٤٩.٦٠٧" N	٤١٠	٢١٥ ١' ٤٤.١٩٩" N	٢٢٥ ٤٦' ٥٧.٦٠٧" E
٤١١	٢٢٥ ٤٦' ٥٨.٠٦٩" E	٢١٥ ١' ٤٩.٧١٣" N	٤١١	٢١٥ ١' ٤٤.٥٩٥" N	٢٢٥ ٤٦' ٥٨.٠٦٩" E
٤١٢	٢٢٥ ٤٦' ٥٨.٥٢١" E	٢١٥ ١' ٤٩.٨٥٢" N	٤١٢	٢١٥ ١' ٤٤.٩٩٧" N	٢٢٥ ٤٦' ٥٨.٥٢١" E
٤١٣	٢٢٥ ٤٦' ٥٨.٩٦٣" E	٢١٥ ١' ٥٠.٠١٣" N	٤١٣	٢١٥ ١' ٤٥.٤٥٥" N	٢٢٥ ٤٦' ٥٨.٩٦٣" E
٤١٤	٢٢٥ ٤٦' ٥٩.٣٨٠" E	٢١٥ ١' ٥٠.١٩٦" N	٤١٤	٢١٥ ١' ٤٥.٦٢٥" N	٢٢٥ ٤٦' ٥٩.٣٨٠" E
٤١٥	٢٢٥ ٤٦' ٥٩.٨٤٤" E	٢١٥ ١' ٥٠.٤٠٣" N	٤١٥	٢١٥ ١' ٤٧.١٨٩" N	٢٢٥ ٤٦' ٥٩.٨٤٤" E
٤١٦	٢٢٥ ٤٧' ٠٠.٢٠٣" E	٢١٥ ١' ٥٠.٦٢٣" N	٤١٦	٢١٥ ١' ٤٧.٦٦٣" N	٢٢٥ ٤٧' ٠٠.٢٠٣" E
٤١٧	٢٢٥ ٤٧' ٠١.٤٩٧" E	٢١٥ ١' ٥٠.٨٢٣" N	٤١٧	٢١٥ ١' ٤٨.٢٠٧" N	٢٢٥ ٤٧' ٠١.٤٩٧" E
٤١٨	٢٢٥ ٤٧' ٠٢.٢٢٤" E	٢١٥ ١' ٥١.٠٠٠" N	٤١٨	٢١٥ ١' ٤٨.٦١٨" N	٢٢٥ ٤٧' ٠٢.٢٢٤" E
٤١٩	٢٢٥ ٤٧' ٠٣.٠٤٩" E	٢١٥ ١' ٥١.١٥٤" N	٤١٩	٢١٥ ١' ٤٨.٦٧٣" N	٢٢٥ ٤٧' ٠٣.٠٤٩" E
٤٢٠	٢٢٥ ٤٧' ٠٣.٦٧١" E	٢١٥ ١' ٥١.٣٢٤" N	٤٢٠	٢١٥ ١' ٤٨.٧٥٨" N	٢٢٥ ٤٧' ٠٣.٦٧١" E
٤٢١	٢٢٥ ٤٧' ٠٣.٦١١" E	٢١٥ ١' ٥١.٦١٣" N	٤٢١	٢١٥ ١' ٤٨.٦٦٨" N	٢٢٥ ٤٧' ٠٣.٦١١" E
٤٢٢	٢٢٥ ٤٧' ٠٣.٢٢٠" E	٢١٥ ١' ٥١.٩٢٧" N	٤٢٢	٢١٥ ١' ٤٩.٠٠١" N	٢٢٥ ٤٧' ٠٣.٢٢٠" E
٤٢٣	٢٢٥ ٤٧' ٠٣.٦٢٥" E	٢١٥ ١' ٥١.٢٥٢" N	٤٢٣	٢١٥ ١' ٤٩.١٦٦" N	٢٢٥ ٤٧' ٠٣.٦٢٥" E
٤٢٤	٢٢٥ ٤٧' ٠٣.٨٩٦" E	٢١٥ ١' ٥١.٥٩٦" N	٤٢٤	٢١٥ ١' ٤٩.٢٤٨" N	٢٢٥ ٤٧' ٠٣.٨٩٦" E
٤٢٥	٢٢٥ ٤٧' ٠٤.٤٤١" E	٢١٥ ١' ٥١.٩٤٦" N	٤٢٥	٢١٥ ١' ٤٩.٥٤٨" N	٢٢٥ ٤٧' ٠٤.٤٤١" E
٤٢٦	٢٢٥ ٤٧' ٠٤.٢٥٩" E	٢١٥ ١' ٥١.٢١٢" N	٤٢٦	٢١٥ ١' ٥٠.١٨٢" N	٢٢٥ ٤٧' ٠٤.٢٥٩" E
٤٢٧	٢٢٥ ٤٧' ٠٤.٥٥٠" E	٢١٥ ١' ٥١.٦٩٠" N	٤٢٧	٢١٥ ١' ٥٠.٢٧٨" N	٢٢٥ ٤٧' ٠٤.٥٥٠" E
٤٢٨	٢٢٥ ٤٧' ٠٤.٧١٣" E	٢١٥ ١' ٥١.٠٧٨" N	٤٢٨	٢١٥ ١' ٥٠.٧٠٣" N	٢٢٥ ٤٧' ٠٤.٧١٣" E
٤٢٩	٢٢٥ ٤٧' ٠٤.٨٤٧" E	٢١٥ ١' ٥١.٤٧٤" N	٤٢٩	٢١٥ ١' ٥٠.٧١١" N	٢٢٥ ٤٧' ٠٤.٨٤٧" E
٤٣٠	٢٢٥ ٤٧' ٠٤.٩٥٢" E	٢١٥ ١' ٥١.٨٧٦" N	٤٣٠	٢١٥ ١' ٥٠.٧٩٦" N	٢٢٥ ٤٧' ٠٤.٩٥٢" E
٤٣١	٢٢٥ ٤٧' ٠٤.٩٥٤" E	٢١٥ ١' ٥١.٨٩٠" N	٤٣١	٢١٥ ١' ٥٠.٢٢٩" N	٢٢٥ ٤٧' ٠٤.٩٥٤" E
٤٣٢	٢٢٥ ٤٧' ٠٤.٢٢٠" E	٢١٥ ١' ٥١.٨٦٣" N	٤٣٢	٢١٥ ١' ٥٠.٠٩٣" N	٢٢٥ ٤٧' ٠٤.٢٢٠" E
٤٣٣	٢٢٥ ٥٠' ١٤.٠٨٤" E	٢١٥ ٣' ٤٨.٢٢١" N	٤٣٣	٢١٥ ١' ٤٩.٧٦١" N	٢٢٥ ٥٠' ١٤.٠٨٤" E
٤٣٤	٢٢٥ ٥٠' ٢٦.١١٥" E	٢١٥ ٣' ٤٩.٦٢٧" N	٤٣٤	٢١٥ ١' ٤٩.٤٤٣" N	٢٢٥ ٥٠' ٢٦.١١٥" E
٤٣٥	٢٢٥ ٥١' ٤٦.٤٣٧" E	٢١٥ ٣' ٤٩.٧٥٥" N	٤٣٥	٢١٥ ١' ٤٩.١٤٨" N	٢٢٥ ٥١' ٤٦.٤٣٧" E
٤٣٦	٢٢٥ ٥١' ٥٢.٩٨٣" E	٢١٥ ٣' ٥٤.٤١٠" N	٤٣٦	٢١٥ ١' ٤٨.٦٦٣" N	٢٢٥ ٥١' ٥٢.٩٨٣" E
٤٣٧	٢٢٥ ٥١' ٥٩.٢٨٠" E	٢١٥ ٣' ٤١.١٢٥" N	٤٣٧	٢١٥ ١' ٤٨.٦١٠" N	٢٢٥ ٥١' ٥٩.٢٨٠" E
٤٣٨	٢٢٥ ٥٢' ٢.٢٨٣" E	٢١٥ ٣' ٤١.٧٦٣" N	٤٣٨	٢١٥ ١' ٤٨.٢٧١" N	٢٢٥ ٥٢' ٢.٢٨٣" E
٤٣٩	٢٢٥ ٥٢' ٤.٧٦١" E	٢١٥ ٣' ٤١.٢٨٣" N	٤٣٩	٢١٥ ١' ٤٨.١٥٥" N	٢٢٥ ٥٢' ٤.٧٦١" E
٤٤٠	٢٢٥ ٥٢' ٥.٢٣٥" E	٢١٥ ٣' ٢٢.٤٦٥" N	٤٤٠	٢١٥ ١' ٤٧.٩٦١" N	٢٢٥ ٥٢' ٥.٢٣٥" E
٤٤١	٢٢٥ ٥٢' ٤.٩١٦" E	٢١٥ ٣' ٢٢.٢٢٦" N	٤٤١	٢١٥ ١' ٤٧.٧٩٠" N	٢٢٥ ٥٢' ٤.٩١٦" E
٤٤٢	٢٢٥ ٥٢' ٥.١١٤" E	٢١٥ ٣' ٢٢.٣١٢" N	٤٤٢	٢١٥ ١' ٤٧.٦٤١" N	٢٢٥ ٥٢' ٥.١١٤" E
٤٤٣	٢٢٥ ٥٢' ٧.٢٤٠" E	٢١٥ ٣' ٢٢.٣٨٨" N	٤٤٣	٢١٥ ١' ٤٧.٥٢٢" N	٢٢٥ ٥٢' ٧.٢٤٠" E
٤٤٤	٢٢٥ ٥٢' ٧.٨٩٢" E	٢١٥ ٣' ٢٨.٨٨١" N	٤٤٤	٢١٥ ١' ٤٧.٤٢٦" N	٢٢٥ ٥٢' ٧.٨٩٢" E
٤٤٥	٢٢٥ ٥٢' ٧.٦٤٧" E	٢١٥ ٣' ٢٨.٠٢٩" N	٤٤٥	٢١٥ ١' ٤٧.٢٥٥" N	٢٢٥ ٥٢' ٧.٦٤٧" E
٤٤٦	٢٢٥ ٥٢' ١٠.٤٤١" E	٢١٥ ٣' ٢٨.١٥١" N	٤٤٦	٢١٥ ١' ٤٧.٢١٠" N	٢٢٥ ٥٢' ١٠.٤٤١" E
٤٤٧	٢٢٥ ٥٢' ١٠.٤٤٥" E	٢١٥ ٣' ٢٨.٤٣٥" N	٤٤٧	٢١٥ ١' ٤٧.٢٩٦" N	٢٢٥ ٥٢' ١٠.٤٤٥" E
٤٤٨	٢٢٥ ٥٢' ١٣.٢٨٤" E	٢١٥ ٣' ٢٨.٩٤٣" N	٤٤٨	٢١٥ ١' ٤٧.٢٩٩" N	٢٢٥ ٥٢' ١٣.٢٨٤" E
٤٤٩	٢٢٥ ٥٢' ١٤.٨٤١" E	٢١٥ ٣' ٢٨.٧٢٣" N	٤٤٩	٢١٥ ١' ٤٧.٢٢٣" N	٢٢٥ ٥٢' ١٤.٨٤١" E
٤٥٠	٢٢٥ ٥٢' ٥٩.٠٤٩" E	٢١٥ ٣' ١٩.٧٧٨" N	٤٥٠	٢١٥ ١' ٤٧.٣٩٢" N	٢٢٥ ٥٢' ٥٩.٠٤٩" E



CA-11
٤٥٧

(١٥)

ج ٤٥٧

كشف احداثيات نظام WGS 84 لقطعة أرض بمنطقتي رابعة وبئر العبد لصاحب جهاز مشروعات الخدمة الوطنية

(ب)

مستقل	X	Y	مستقل	X	Y
٥٠١	٢٢٥ ٥٢' ٤٩,٢٣١" E	٣١٥ ٢' ٢٠,٥٧" N	٥٠١	٢٢٥ ٥٢' ٥,١٧٥" E	٣١٥ ٢' ٢٠,٥٧" N
٥٥٢	٢٢٥ ٥٢' ٤٩,١٣٢" E	٣١٥ ٢' ٢١,٢٧٨" N	٥٥٢	٢٢٥ ٥٢' ٥,٤٣١" E	٣١٥ ٢' ٢١,٢٧٨" N
٥٥٣	٢٢٥ ٥٢' ٤٩,٠٨٥" E	٣١٥ ٢' ٢١,٧٨٨" N	٥٥٣	٢٢٥ ٥٢' ٥,٥٣٩" E	٣١٥ ٢' ٢١,٧٨٨" N
٥٥٤	٢٢٥ ٥٢' ٢٢,٧٤٣" E	٣١٥ ٢' ٢٠,٤٤٩" N	٥٥٤	٢٢٥ ٥٢' ٤,٩١٥" E	٣١٥ ٢' ٢٠,٤٤٩" N
٥٥٥	٢٢٥ ٥٢' ٢٢,٤٢٥" E	٣١٥ ٢' ٢٠,٩١٧" N	٥٥٥	٢٢٥ ٥٢' ٤,٩٢٢" E	٣١٥ ٢' ٢٠,٩١٧" N
٥٥٦	٢٢٥ ٥٢' ٢١,٤٧٦" E	٣١٥ ٢' ٢٠,٢٥٣" N	٥٥٦	٢٢٥ ٥٢' ٤,٢٣٣" E	٣١٥ ٢' ٢٠,٢٥٣" N
٥٥٧	٢٢٥ ٥٢' ٢٨,٦٩٦" E	٣١٥ ٢' ٢٠,٦٢١" N	٥٥٧	٢٢٥ ٥٢' ٤,٥٩١" E	٣١٥ ٢' ٢٠,٦٢١" N
٥٥٨	٢٢٥ ٥٢' ٢٨,٢٨٢" E	٣١٥ ٢' ٢٠,٣٤٥" N	٥٥٨	٢٢٥ ٥٢' ٤,٦٨٠" E	٣١٥ ٢' ٢٠,٣٤٥" N
٥٥٩	٢٢٥ ٥٢' ٢٨,٢١٠" E	٣١٥ ٢' ٢٠,٢٢١" N	٥٥٩	٢٢٥ ٥٢' ٤,٦٨٥" E	٣١٥ ٢' ٢٠,٢٢١" N
٥٦٠	٢٢٥ ٥٢' ٢٢,٢٢٢" E	٣١٥ ٢' ٢٠,٤٥٥" N	٥٦٠	٢٢٥ ٥٢' ٤,٦٨٥" N	٣١٥ ٢' ٢٠,٤٥٥" N
٥٦١	٢٢٥ ٥٢' ٢١,٥٦٦" E	٣١٥ ٢' ٢١,٦٨٥" N	٥٦١	٢٢٥ ٥٢' ٤,٦٨٥" N	٣١٥ ٢' ٢١,٦٨٥" N
٥٦٢	٢٢٥ ٥٢' ٢١,١٨٧" E	٣١٥ ٢' ٢١,٠٣٣" N	٥٦٢	٢٢٥ ٥٢' ٤,٦٨٥" N	٣١٥ ٢' ٢١,٠٣٣" N
٥٦٣	٢٢٥ ٥٢' ٢١,٠٧٥" E	٣١٥ ٢' ٢١,٠٣٣" N	٥٦٣	٢٢٥ ٥٢' ٤,٦٨٥" N	٣١٥ ٢' ٢١,٠٣٣" N
٥٦٤	٢٢٥ ٥٢' ٢٠,٣٧٦" E	٣١٥ ٢' ٢١,٩٤٥" N	٥٦٤	٢٢٥ ٥٢' ٤,٦٨٥" N	٣١٥ ٢' ٢١,٩٤٥" N
٥٦٥	٢٢٥ ٥٢' ٢٠,٤٥٥" E	٣١٥ ٢' ٢١,٣٨٢" N	٥٦٥	٢٢٥ ٥٢' ٤,٦٨٥" N	٣١٥ ٢' ٢١,٣٨٢" N
٥٦٦	٢٢٥ ٥٢' ٢١,١٥٦" E	٣١٥ ٢' ٢١,٥٦٦" N	٥٦٦	٢٢٥ ٥٢' ٤,٦٨٥" N	٣١٥ ٢' ٢١,٥٦٦" N
٥٦٧	٢٢٥ ٥٢' ٢١,٠٩٦" E	٣١٥ ٢' ٢١,٥٦٦" N	٥٦٧	٢٢٥ ٥٢' ٤,٦٨٥" N	٣١٥ ٢' ٢١,٥٦٦" N
٥٦٨	٢٢٥ ٥٢' ٢١,٠٧٥" E	٣١٥ ٢' ٢١,٥٦٦" N	٥٦٨	٢٢٥ ٥٢' ٤,٦٨٥" N	٣١٥ ٢' ٢١,٥٦٦" N
٥٦٩	٢٢٥ ٥٢' ٢١,٠٧٥" E	٣١٥ ٢' ٢١,٥٦٦" N	٥٦٩	٢٢٥ ٥٢' ٤,٦٨٥" N	٣١٥ ٢' ٢١,٥٦٦" N
٥٧٠	٢٢٥ ٥٢' ٢١,٠٧٥" E	٣١٥ ٢' ٢١,٥٦٦" N	٥٧٠	٢٢٥ ٥٢' ٤,٦٨٥" N	٣١٥ ٢' ٢١,٥٦٦" N
٥٧١	٢٢٥ ٥٢' ٢١,٠٧٥" E	٣١٥ ٢' ٢١,٥٦٦" N	٥٧١	٢٢٥ ٥٢' ٤,٦٨٥" N	٣١٥ ٢' ٢١,٥٦٦" N
٥٧٢	٢٢٥ ٥٢' ٢١,٠٧٥" E	٣١٥ ٢' ٢١,٥٦٦" N	٥٧٢	٢٢٥ ٥٢' ٤,٦٨٥" N	٣١٥ ٢' ٢١,٥٦٦" N
٥٧٣	٢٢٥ ٥٢' ٢١,٠٧٥" E	٣١٥ ٢' ٢١,٥٦٦" N	٥٧٣	٢٢٥ ٥٢' ٤,٦٨٥" N	٣١٥ ٢' ٢١,٥٦٦" N
٥٧٤	٢٢٥ ٥٢' ٢١,٠٧٥" E	٣١٥ ٢' ٢١,٥٦٦" N	٥٧٤	٢٢٥ ٥٢' ٤,٦٨٥" N	٣١٥ ٢' ٢١,٥٦٦" N
٥٧٥	٢٢٥ ٥٢' ٢١,٠٧٥" E	٣١٥ ٢' ٢١,٥٦٦" N	٥٧٥	٢٢٥ ٥٢' ٤,٦٨٥" N	٣١٥ ٢' ٢١,٥٦٦" N
٥٧٦	٢٢٥ ٥٢' ٢١,٠٧٥" E	٣١٥ ٢' ٢١,٥٦٦" N	٥٧٦	٢٢٥ ٥٢' ٤,٦٨٥" N	٣١٥ ٢' ٢١,٥٦٦" N
٥٧٧	٢٢٥ ٥٢' ٢١,٠٧٥" E	٣١٥ ٢' ٢١,٥٦٦" N	٥٧٧	٢٢٥ ٥٢' ٤,٦٨٥" N	٣١٥ ٢' ٢١,٥٦٦" N
٥٧٨	٢٢٥ ٥٢' ٢١,٠٧٥" E	٣١٥ ٢' ٢١,٥٦٦" N	٥٧٨	٢٢٥ ٥٢' ٤,٦٨٥" N	٣١٥ ٢' ٢١,٥٦٦" N
٥٧٩	٢٢٥ ٥٢' ٢١,٠٧٥" E	٣١٥ ٢' ٢١,٥٦٦" N	٥٧٩	٢٢٥ ٥٢' ٤,٦٨٥" N	٣١٥ ٢' ٢١,٥٦٦" N
٥٨٠	٢٢٥ ٥٢' ٢١,٠٧٥" E	٣١٥ ٢' ٢١,٥٦٦" N	٥٨٠	٢٢٥ ٥٢' ٤,٦٨٥" N	٣١٥ ٢' ٢١,٥٦٦" N
٥٨١	٢٢٥ ٥٢' ٢١,٠٧٥" E	٣١٥ ٢' ٢١,٥٦٦" N	٥٨١	٢٢٥ ٥٢' ٤,٦٨٥" N	٣١٥ ٢' ٢١,٥٦٦" N
٥٨٢	٢٢٥ ٥٢' ٢١,٠٧٥" E	٣١٥ ٢' ٢١,٥٦٦" N	٥٨٢	٢٢٥ ٥٢' ٤,٦٨٥" N	٣١٥ ٢' ٢١,٥٦٦" N
٥٨٣	٢٢٥ ٥٢' ٢١,٠٧٥" E	٣١٥ ٢' ٢١,٥٦٦" N	٥٨٣	٢٢٥ ٥٢' ٤,٦٨٥" N	٣١٥ ٢' ٢١,٥٦٦" N
٥٨٤	٢٢٥ ٥٢' ٢١,٠٧٥" E	٣١٥ ٢' ٢١,٥٦٦" N	٥٨٤	٢٢٥ ٥٢' ٤,٦٨٥" N	٣١٥ ٢' ٢١,٥٦٦" N
٥٨٥	٢٢٥ ٥٢' ٢١,٠٧٥" E	٣١٥ ٢' ٢١,٥٦٦" N	٥٨٥	٢٢٥ ٥٢' ٤,٦٨٥" N	٣١٥ ٢' ٢١,٥٦٦" N
٥٨٦	٢٢٥ ٥٢' ٢١,٠٧٥" E	٣١٥ ٢' ٢١,٥٦٦" N	٥٨٦	٢٢٥ ٥٢' ٤,٦٨٥" N	٣١٥ ٢' ٢١,٥٦٦" N
٥٨٧	٢٢٥ ٥٢' ٢١,٠٧٥" E	٣١٥ ٢' ٢١,٥٦٦" N	٥٨٧	٢٢٥ ٥٢' ٤,٦٨٥" N	٣١٥ ٢' ٢١,٥٦٦" N
٥٨٨	٢٢٥ ٥٢' ٢١,٠٧٥" E	٣١٥ ٢' ٢١,٥٦٦" N	٥٨٨	٢٢٥ ٥٢' ٤,٦٨٥" N	٣١٥ ٢' ٢١,٥٦٦" N
٥٨٩	٢٢٥ ٥٢' ٢١,٠٧٥" E	٣١٥ ٢' ٢١,٥٦٦" N	٥٨٩	٢٢٥ ٥٢' ٤,٦٨٥" N	٣١٥ ٢' ٢١,٥٦٦" N
٥٩٠	٢٢٥ ٥٢' ٢١,٠٧٥" E	٣١٥ ٢' ٢١,٥٦٦" N	٥٩٠	٢٢٥ ٥٢' ٤,٦٨٥" N	٣١٥ ٢' ٢١,٥٦٦" N
٥٩١	٢٢٥ ٥٢' ٢١,٠٧٥" E	٣١٥ ٢' ٢١,٥٦٦" N	٥٩١	٢٢٥ ٥٢' ٤,٦٨٥" N	٣١٥ ٢' ٢١,٥٦٦" N
٥٩٢	٢٢٥ ٥٢' ٢١,٠٧٥" E	٣١٥ ٢' ٢١,٥٦٦" N	٥٩٢	٢٢٥ ٥٢' ٤,٦٨٥" N	٣١٥ ٢' ٢١,٥٦٦" N
٥٩٣	٢٢٥ ٥٢' ٢١,٠٧٥" E	٣١٥ ٢' ٢١,٥٦٦" N	٥٩٣	٢٢٥ ٥٢' ٤,٦٨٥" N	٣١٥ ٢' ٢١,٥٦٦" N
٥٩٤	٢٢٥ ٥٢' ٢١,٠٧٥" E	٣١٥ ٢' ٢١,٥٦٦" N	٥٩٤	٢٢٥ ٥٢' ٤,٦٨٥" N	٣١٥ ٢' ٢١,٥٦٦" N
٥٩٥	٢٢٥ ٥٢' ٢١,٠٧٥" E	٣١٥ ٢' ٢١,٥٦٦" N	٥٩٥	٢٢٥ ٥٢' ٤,٦٨٥" N	٣١٥ ٢' ٢١,٥٦٦" N
٥٩٦	٢٢٥ ٥٢' ٢١,٠٧٥" E	٣١٥ ٢' ٢١,٥٦٦" N	٥٩٦	٢٢٥ ٥٢' ٤,٦٨٥" N	٣١٥ ٢' ٢١,٥٦٦" N
٥٩٧	٢٢٥ ٥٢' ٢١,٠٧٥" E	٣١٥ ٢' ٢١,٥٦٦" N	٥٩٧	٢٢٥ ٥٢' ٤,٦٨٥" N	٣١٥ ٢' ٢١,٥٦٦" N
٥٩٨	٢٢٥ ٥٢' ٢١,٠٧٥" E	٣١٥ ٢' ٢١,٥٦٦" N	٥٩٨	٢٢٥ ٥٢' ٤,٦٨٥" N	٣١٥ ٢' ٢١,٥٦٦" N
٥٩٩	٢٢٥ ٥٢' ٢١,٠٧٥" E	٣١٥ ٢' ٢١,٥٦٦" N	٥٩٩	٢٢٥ ٥٢' ٤,٦٨٥" N	٣١٥ ٢' ٢١,٥٦٦" N
٦٠٠	٢٢٥ ٥٢' ٢١,٠٧٥" E	٣١٥ ٢' ٢١,٥٦٦" N	٦٠٠	٢٢٥ ٥٢' ٤,٦٨٥" N	٣١٥ ٢' ٢١,٥٦٦" N



٤٨-١٥
٤٥٧

(١١)

ج ٤٥٧

كشف إحداثيات بنظام WGS ٨٤ لقطعة أرض بمنطقة رابعة وبنر العميد لصالح جهاز مشروعات الخدمة الوطنية

(ب)

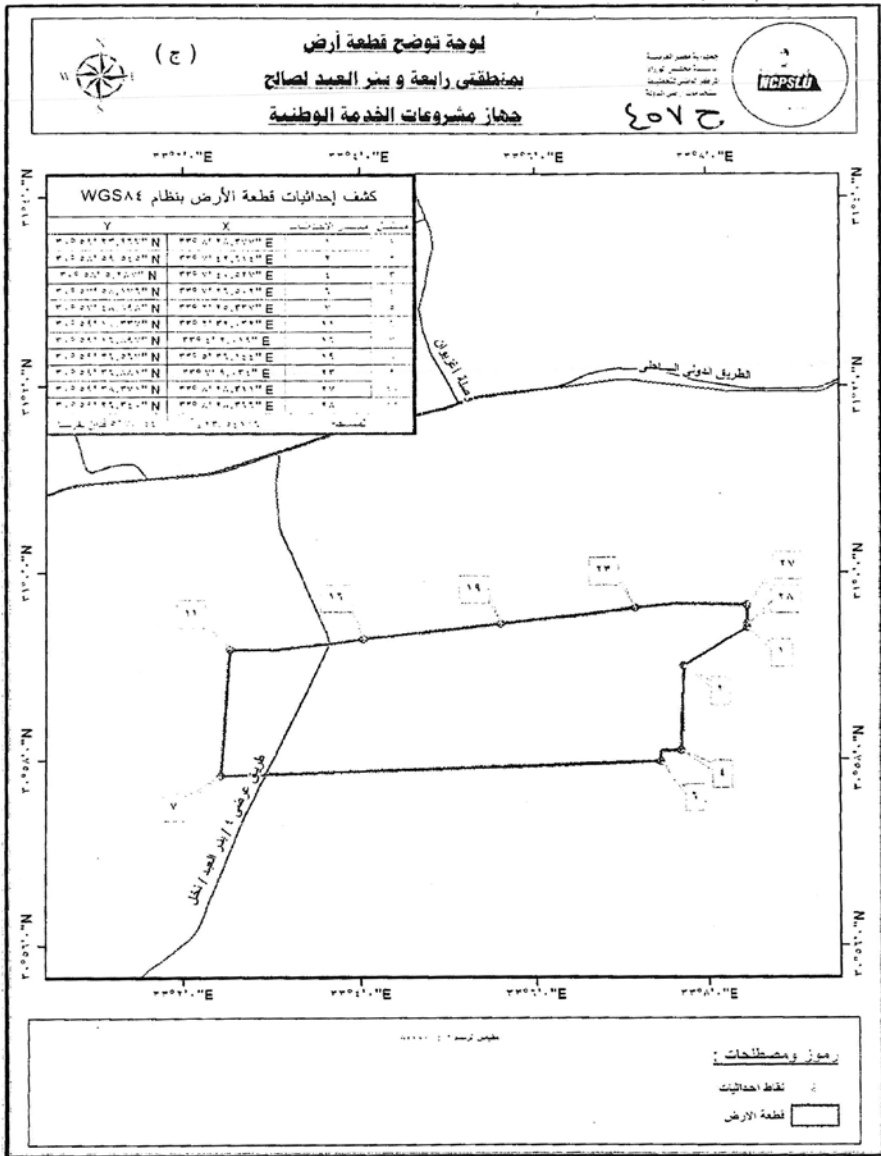
Y	X	مسئول	Y	X	مسئول
٣١٥ ٠٠ ٠٠.٦٦٣" N	٣٢٥ ٤١' ٢٠.٩١٢" E	٦٦١	٣١٥ ٠٠ ٢٥.٨٤٨" N	٣٢٥ ٥١' ٢٢.٢٧٧" E	٦٦١
٣١٥ ٠٠ ٠٠.٣١٠" N	٣٢٥ ٤١' ١٩.٧٠٥" E	٦٦٢	٣١٥ ٠٠ ٢٠.٢٣٨" N	٣٢٥ ٥١' ٢٢.٥٨٣" E	٦٦٢
٣١٥ ٠٠ ١٩.٦٨٢" N	٣٢٥ ٤١' ١٧.٥٦٤" E	٦٦٣	٣١٥ ٠٠ ٢٥.٢٨٠" N	٣٢٥ ٥١' ٢٢.٦٦٩" E	٦٦٣
٣١٥ ٠٠ ١٥.٢٠٣" N	٣٢٥ ٤١' ٢.٤٦٨" E	٦٦٤	٣١٥ ٠٠ ٢٥.١٥٩" N	٣٢٥ ٥١' ٢٢.٦٦٣" E	٦٦٤
٣١٥ ٠٠ ١٤.٥٥٣" N	٣٢٥ ٤١' ١.٥١٣" E	٦٦٥	٣١٥ ٠٠ ٢٥.٢٤٨" N	٣٢٥ ٥١' ٢٢.٦٦٩" E	٦٦٥
٣١٥ ٠٠ ١٤.٢٦١" N	٣٢٥ ٤١' ٠.٩٣٣" E	٦٦٦	٣١٥ ٠٠ ١٧.٩٣٧" N	٣٢٥ ٥١' ٢٢.٥٧٣" E	٦٦٦
٣١٥ ٠٠ ١١.٥٤٤" N	٣٢٥ ٤١' ٥٢.٠٦٩" E	٦٦٧	٣١٥ ٠٠ ١١.٥٢٠" N	٣٢٥ ٥١' ٢٢.٥٥٣" E	٦٦٧
٣١٥ ٠٠ ١٤.٩٢١" N	٣٢٥ ٤١' ٥٤.٤٢٣" E	٦٦٨	٣١٥ ٠٠ ١٤.٦٦١" N	٣٢٥ ٥١' ١٤.٢٠٠" E	٦٦٨
٣١٥ ٠٠ ١٥.٦٣١" N	٣٢٥ ٤١' ٥٤.١٣٤" E	٦٦٩	٣١٥ ٠٠ ١٢.٢١٣" N	٣٢٥ ٥١' ١٥.١٤٠" E	٦٦٩
٣١٥ ٠٠ ١٤.٩٨٠" N	٣٢٥ ٤١' ٥٤.٢٤١" E	٦٧٠	٣١٥ ٠٠ ١١.٧٤٩" N	٣٢٥ ٥١' ١٥.٢٤٠" E	٦٧٠
٣١٥ ٠٠ ١٢.٨١٧" N	٣٢٥ ٤١' ٤٧.٣٥٩" E	٦٧١	٣١٥ ٠٠ ١٢.٢٠٩" N	٣٢٥ ٥١' ١٢.٢٤٠" E	٦٧١
٣١٥ ٠٠ ١٢.٧٨١" N	٣٢٥ ٤١' ٤٧.٥٤٧" E	٦٧٢	٣١٥ ٠٠ ١٢.٤١٧" N	٣٢٥ ٥١' ١٢.٤٤٠" E	٦٧٢
٣١٥ ٠٠ ١٢.٦٦٣" N	٣٢٥ ٤١' ٤٧.١٧٧" E	٦٧٣	٣١٥ ٠٠ ١٢.٠٥٤" N	٣٢٥ ٥١' ١٢.٢٤٠" E	٦٧٣
٣١٥ ٠٠ ١٢.٤٧٤" N	٣٢٥ ٤١' ٤٦.٥٤٦" E	٦٧٤	٣١٥ ٠٠ ١٢.٠٥٤" N	٣٢٥ ٥١' ١٢.٢٤٠" E	٦٧٤
٣١٥ ٠٠ ١٢.٢٤٥" N	٣٢٥ ٤١' ٤٥.١١٠" E	٦٧٥	٣١٥ ٠٠ ١٢.٢٤٥" N	٣٢٥ ٥١' ١٢.٢٤٠" E	٦٧٥
٣١٥ ٠٠ ١٢.٨٢٥" N	٣٢٥ ٤١' ٤٤.٤٤١" E	٦٧٦	٣١٥ ٠٠ ١٢.٢٤٥" N	٣٢٥ ٥١' ١٢.٢٤٠" E	٦٧٦
٣١٥ ٠٠ ١٢.٠١٣" N	٣٢٥ ٤١' ٤٢.٢٢٠" E	٦٧٧	٣١٥ ٠٠ ١٢.٠١٣" N	٣٢٥ ٥١' ١٢.٢٤٠" E	٦٧٧
٣١٥ ٠٠ ١٢.٥٢٣" N	٣٢٥ ٤١' ٣٩.٠٠٠" E	٦٧٨	٣١٥ ٠٠ ١٢.٥٢٣" N	٣٢٥ ٥١' ١٢.٢٤٠" E	٦٧٨
٣١٥ ٠٠ ١٢.٠٠٠" N	٣٢٥ ٤١' ٣٧.٨٣٩" E	٦٧٩	٣١٥ ٠٠ ١٢.٠٠٠" N	٣٢٥ ٥١' ١٢.٢٤٠" E	٦٧٩
٣١٥ ٠٠ ١١.٦٥٤" N	٣٢٥ ٤١' ٣٧.٠٢٣" E	٦٨٠	٣١٥ ٠٠ ١٢.٥٢٣" N	٣٢٥ ٥١' ١٢.٢٤٠" E	٦٨٠
٣١٥ ٠٠ ١٢.٨٣٩" N	٣٢٥ ٤١' ٣٥.٣٧٧" E	٦٨١	٣١٥ ٠٠ ١٢.٥٢٣" N	٣٢٥ ٥١' ١٢.٢٤٠" E	٦٨١
٣١٥ ٠٠ ١٢.٠٠٠" N	٣٢٥ ٤١' ٣٣.٨٣٥" E	٦٨٢	٣١٥ ٠٠ ١٢.٥٢٣" N	٣٢٥ ٥١' ١٢.٢٤٠" E	٦٨٢
٣١٥ ٠٠ ١٢.٠٠٠" N	٣٢٥ ٤١' ٣٣.٠٠٠" E	٦٨٣	٣١٥ ٠٠ ١٢.٥٢٣" N	٣٢٥ ٥١' ١٢.٢٤٠" E	٦٨٣
٣١٥ ٠٠ ١٢.٢٢٦" N	٣٢٥ ٤١' ٣١.٦٥٠" E	٦٨٤	٣١٥ ٠٠ ١٢.٥٢٣" N	٣٢٥ ٥١' ١٢.٢٤٠" E	٦٨٤
٣١٥ ٠٠ ١٢.٧١٨" N	٣٢٥ ٤١' ٣٠.٠٠٠" E	٦٨٥	٣١٥ ٠٠ ١٢.٧١٨" N	٣٢٥ ٥١' ١٢.٢٤٠" E	٦٨٥
٣١٥ ٠٠ ١٢.٦٥٧" N	٣٢٥ ٤١' ٣١.٠٠٠" E	٦٨٦	٣١٥ ٠٠ ١٢.٦٥٧" N	٣٢٥ ٥١' ١٢.٢٤٠" E	٦٨٦
٣١٥ ٠٠ ١٢.٢١٠" N	٣٢٥ ٤١' ٢٩.٦٥٠" E	٦٨٧	٣١٥ ٠٠ ١٢.٢١٠" N	٣٢٥ ٥١' ١٢.٢٤٠" E	٦٨٧
٣١٥ ٠٠ ١٢.٠٠٠" N	٣٢٥ ٤١' ٢٨.٠٠٠" E	٦٨٨	٣١٥ ٠٠ ١٢.٠٠٠" N	٣٢٥ ٥١' ١٢.٢٤٠" E	٦٨٨
٣٠٥ ٥٤' ٥٨.٨١٢" N	٣٢٥ ٤١' ٢٢.٦٦٦" E	٦٨٩	٣١٥ ٠٠ ١٢.٠٠٠" N	٣٢٥ ٥١' ١٢.٢٤٠" E	٦٨٩
٣٠٥ ٥٤' ٥٦.١٢٨" N	٣٢٥ ٤١' ٢٢.٧٥٠" E	٦٩٠	٣١٥ ٠٠ ١٢.٠٠٠" N	٣٢٥ ٥١' ١٢.٢٤٠" E	٦٩٠
٣٠٥ ٥٤' ٥٥.٠٥٣" N	٣٢٥ ٤١' ٢٢.٣٩٠" E	٦٩١	٣١٥ ٠٠ ١٢.٠٠٠" N	٣٢٥ ٥١' ١٢.٢٤٠" E	٦٩١
٣٠٥ ٥٤' ٥٥.٧١٣" N	٣٢٥ ٤١' ٢٢.٧٧٦" E	٦٩٢	٣١٥ ٠٠ ١٢.٠٠٠" N	٣٢٥ ٥١' ١٢.٢٤٠" E	٦٩٢
٣٠٥ ٥٤' ٥٤.٧٠٧" N	٣٢٥ ٤١' ٢٢.٨٨٢" E	٦٩٣	٣١٥ ٠٠ ١٢.٠٠٠" N	٣٢٥ ٥١' ١٢.٢٤٠" E	٦٩٣
٣٠٥ ٥٤' ٥٥.٠٠٠" N	٣٢٥ ٤١' ٢٢.١٥٥" E	٦٩٤	٣١٥ ٠٠ ١٢.٠٠٠" N	٣٢٥ ٥١' ١٢.٢٤٠" E	٦٩٤
٣٠٥ ٥٤' ٥٥.١٤٨" N	٣٢٥ ٤١' ٢٢.٤١٧" E	٦٩٥	٣١٥ ٠٠ ١٢.٠٠٠" N	٣٢٥ ٥١' ١٢.٢٤٠" E	٦٩٥
٣٠٥ ٥٤' ٥٢.٢٢٧" N	٣٢٥ ٤١' ٢٢.٦١٨" E	٦٩٦	٣١٥ ٠٠ ١٢.٠٠٠" N	٣٢٥ ٥١' ١٢.٢٤٠" E	٦٩٦
٣٠٥ ٥٤' ٥١.٩٤٠" N	٣٢٥ ٤١' ٢٢.٦٨٧" E	٦٩٧	٣١٥ ٠٠ ١٢.٠٠٠" N	٣٢٥ ٥١' ١٢.٢٤٠" E	٦٩٧
٣٠٥ ٥٤' ٥١.٥٤٤" N	٣٢٥ ٤١' ٢٢.١٩٨" E	٦٩٨	٣١٥ ٠٠ ١٢.٠٠٠" N	٣٢٥ ٥١' ١٢.٢٤٠" E	٦٩٨
٣٠٥ ٥٤' ٥١.٢٢٣" N	٣٢٥ ٤١' ٢١.٤٢٨" E	٦٩٩	٣١٥ ٠٠ ١٢.٠٠٠" N	٣٢٥ ٥١' ١٢.٢٤٠" E	٦٩٩
٣٠٥ ٥٤' ٥١.٠٥٨" N	٣٢٥ ٤١' ٢٠.٥٠١" E	٧٠٠	٣١٥ ٠٠ ١٢.٠٠٠" N	٣٢٥ ٥١' ١٢.٢٤٠" E	٧٠٠
٣٠٥ ٥٤' ٥٠.٤١٧" N	٣٢٥ ٤١' ١٧.٠٥٥" E	٧٠١	٣١٥ ٠٠ ١٢.٠٠٠" N	٣٢٥ ٥١' ١٢.٢٤٠" E	٧٠١
٣٠٥ ٥٤' ٤٩.٩١١" N	٣٢٥ ٤١' ١٧.٣٣٥" E	٧٠٢	٣١٥ ٠٠ ١٢.٠٠٠" N	٣٢٥ ٥١' ١٢.٢٤٠" E	٧٠٢
٣٠٥ ٥٤' ٤٨.٦٧٧" N	٣٢٥ ٤١' ١٧.٣٩٤" E	٧٠٣	٣١٥ ٠٠ ١٢.٠٠٠" N	٣٢٥ ٥١' ١٢.٢٤٠" E	٧٠٣
٣٠٥ ٥٤' ٤٧.٠٩٦" N	٣٢٥ ٤١' ١٧.٦٨٠" E	٧٠٤	٣١٥ ٠٠ ١٢.٠٠٠" N	٣٢٥ ٥١' ١٢.٢٤٠" E	٧٠٤
٣٠٥ ٥٤' ٤٦.٠٤٩" N	٣٢٥ ٤١' ١٦.٩٥٨" E	٧٠٥	٣١٥ ٠٠ ١٢.٠٠٠" N	٣٢٥ ٥١' ١٢.٢٤٠" E	٧٠٥
٣٠٥ ٥٤' ٤٣.٤٦٦" N	٣٢٥ ٤١' ١٦.٤٨٧" E	٧٠٦	٣١٥ ٠٠ ١٢.٠٠٠" N	٣٢٥ ٥١' ١٢.٢٤٠" E	٧٠٦
٣٠٥ ٥٤' ٤٣.٠٠٠" N	٣٢٥ ٤١' ١٦.٤١٨" E	٧٠٧	٣١٥ ٠٠ ١٢.٠٠٠" N	٣٢٥ ٥١' ١٢.٢٤٠" E	٧٠٧
٣٠٥ ٥٤' ٤٢.٧٤٨" N	٣٢٥ ٤١' ١٦.٤٦٢" E	٧٠٨	٣١٥ ٠٠ ١٢.٠٠٠" N	٣٢٥ ٥١' ١٢.٢٤٠" E	٧٠٨
٣٠٥ ٥٤' ٤٢.٥٢١" N	٣٢٥ ٤١' ١٦.٢٦١" E	٧٠٩	٣١٥ ٠٠ ١٢.٠٠٠" N	٣٢٥ ٥١' ١٢.٢٤٠" E	٧٠٩
٣٠٥ ٥٤' ٤١.٩٣٣" N	٣٢٥ ٤١' ١٦.٢٠٦" E	٧١٠	٣١٥ ٠٠ ١٢.٠٠٠" N	٣٢٥ ٥١' ١٢.٢٤٠" E	٧١٠
٣٠٥ ٥٤' ٤١.٠٠٠" N	٣٢٥ ٤١' ١٦.٠٥١" E	٧١١	٣١٥ ٠٠ ١٢.٠٠٠" N	٣٢٥ ٥١' ١٢.٢٤٠" E	٧١١
٣٠٥ ٥٤' ٤٠.٨٥١" N	٣٢٥ ٤١' ١٥.٧٧٣" E	٧١٢	٣١٥ ٠٠ ١٢.٠٠٠" N	٣٢٥ ٥١' ١٢.٢٤٠" E	٧١٢
٣٠٥ ٥٤' ٤٠.٨٠٠" N	٣٢٥ ٤١' ١٥.٧٧٣" E	٧١٣	٣١٥ ٠٠ ١٢.٠٠٠" N	٣٢٥ ٥١' ١٢.٢٤٠" E	٧١٣
٣٠٥ ٥٤' ٤٠.٠٠٠" N	٣٢٥ ٤١' ١٥.٧٧٣" E	٧١٤	٣١٥ ٠٠ ١٢.٠٠٠" N	٣٢٥ ٥١' ١٢.٢٤٠" E	٧١٤
٣٠٥ ٥٤' ٣٩.٥٦٦" N	٣٢٥ ٤١' ١٥.١٥٥" E	٧١٥	٣١٥ ٠٠ ١٢.٠٠٠" N	٣٢٥ ٥١' ١٢.٢٤٠" E	٧١٥
٣٠٥ ٥٤' ٣٩.٥٢٠" N	٣٢٥ ٤١' ١٥.٠٠٠" E	٧١٦	٣١٥ ٠٠ ١٢.٠٠٠" N	٣٢٥ ٥١' ١٢.٢٤٠" E	٧١٦
٣٠٥ ٥٤' ٣٥.٩١٧" N	٣٢٥ ٤١' ١٥.٦١٩" E	٧١٧	٣١٥ ٠٠ ١٢.٠٠٠" N	٣٢٥ ٥١' ١٢.٢٤٠" E	٧١٧
٣٠٥ ٥٤' ٣٣.٤٧٦" N	٣٢٥ ٤١' ١٤.١٤٤" E	٧١٨	٣١٥ ٠٠ ١٢.٠٠٠" N	٣٢٥ ٥١' ١٢.٢٤٠" E	٧١٨
٣٠٥ ٥٤' ٣٣.٤٧٦" N	٣٢٥ ٤١' ١٤.١٤٤" E	٧١٩	٣١٥ ٠٠ ١٢.٠٠٠" N	٣٢٥ ٥١' ١٢.٢٤٠" E	٧١٩

المساحة ١٥٥٢٢٥٢٤ م^٢ ١٥٥٢٢٠٥٢٤ م^٢ فدان تقريبا



١٢ - ٢٨
٤٥٧

(١٧)



٤٥٦ / ١٤

(١٨)

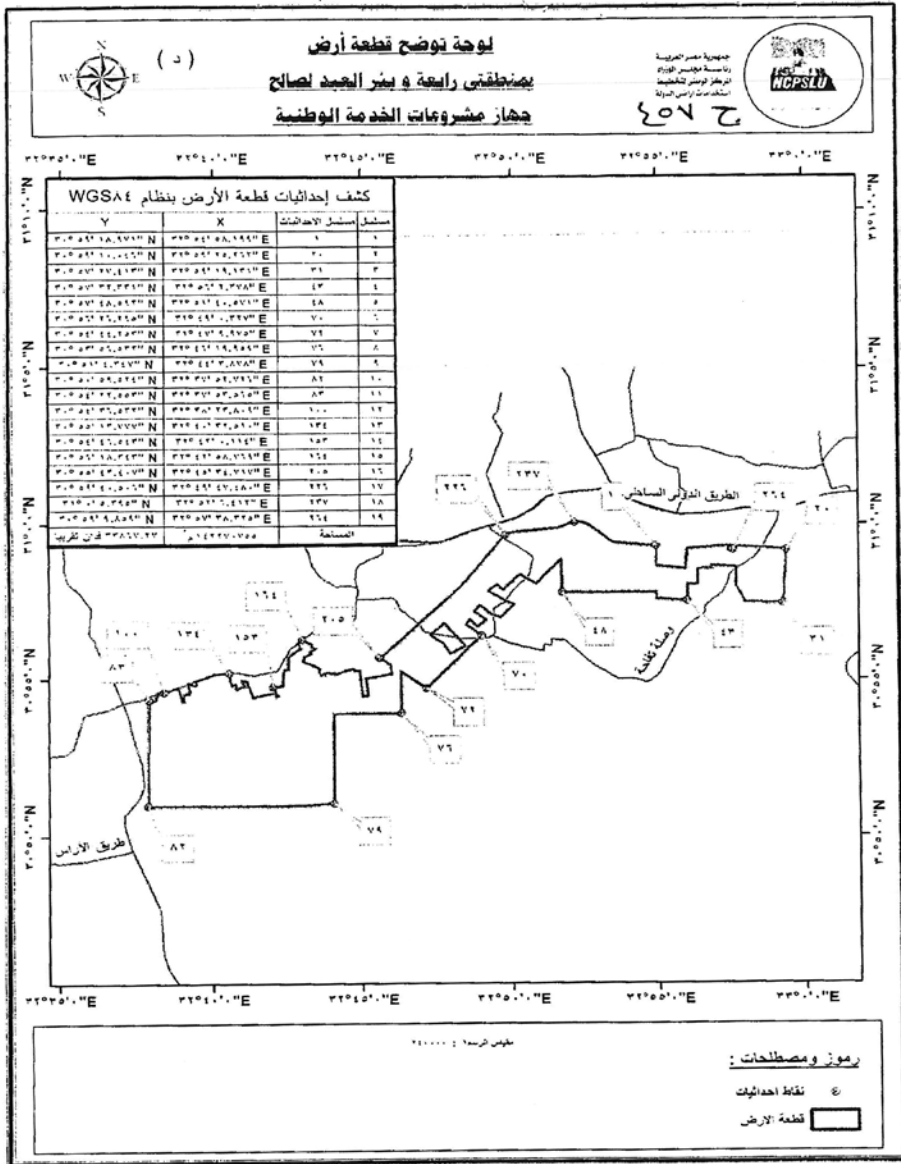
ج ٤٥٧

كشف احداثيات بنظام WGS ٨٤ لقطعة أرض بمنطقتي رابعة وبنر العبد لصالح جهاز مشروعات الخدمة الوطنية		
Y	X	ممسلسل
٢.٠٥٩' ٢٢,٩٦٧" N	٣٣° ٨' ٢٨,٢٧٧" E	١
٢.٠٥٨' ٥٩,٥٥٤" N	٣٣° ٧' ٤٢,٦١٤" E	٢
٢.٠٥٨' ٤١,٧٦٥" N	٣٣° ٧' ٤١,٩٣٠" E	٣
٢.٠٥٨' ٥,٢٨٧" N	٣٣° ٧' ٤٠,٥٢٧" E	٤
٢.٠٥٨' ٥,١٧٤" N	٣٣° ٧' ٢٦,٣١٩" E	٥
٢.٠٥٧' ٥٨,١٧٦" N	٣٣° ٧' ٢٦,٥٠٢" E	٦
٢.٠٥٧' ٤٨,٨٩٨" N	٣٣° ٦' ٢٥,٣٣٧" E	٧
٢.٠٥٨' ١٦,٨٧٤" N	٣٣° ٦' ٢٧,٦٤٤" E	٨
٢.٠٥٨' ٤٣,٠١٩" N	٣٣° ٦' ٢٩,٧٧٧" E	٩
٢.٠٥٩' ٢,٦٦٦" N	٣٣° ٦' ٣١,٣٩١" E	١٠
٢.٠٥٩' ١٠,٣٣٧" N	٣٣° ٦' ٣١,٠٢٢" E	١١
٢.٠٥٩' ٩,٩٩٢" N	٣٣° ٦' ٣٥,٣٨٠" E	١٢
٢.٠٥٩' ٩,٧١٢" N	٣٣° ٦' ٠,٦٦٧" E	١٣
٢.٠٥٩' ١١,٣٣٧" N	٣٣° ٦' ١٥,٦٧٧" E	١٤
٢.٠٥٩' ١٤,٧٦١" N	٣٣° ٦' ٤٦,٧٩٧" E	١٥
٢.٠٥٩' ١٦,٨٩٧" N	٣٣° ٤' ٢,٠١٩" E	١٦
٢.٠٥٩' ٢٢,٢٦٨" N	٣٣° ٤' ٥٦,٣٤٠" E	١٧
٢.٠٥٩' ٢٤,٦٢٥" N	٣٣° ٥' ١٩,٤٩٣" E	١٨
٢.٠٥٩' ٢٦,٥٦٧" N	٣٣° ٥' ٣٦,١٤٤" E	١٩
٢.٠٥٩' ٢٩,٢٦٩" N	٣٣° ٦' ٠,٩٤٦" E	٢٠
٢.٠٥٩' ٣١,٧٠٣" N	٣٣° ٦' ٢٦,٥٣٨" E	٢١
٢.٠٥٩' ٣٤,٥٣٣" N	٣٣° ٦' ٥٠,١٤٩" E	٢٢
٢.٠٥٩' ٣٦,٨٨١" N	٣٣° ٧' ٩,٠٣٤" E	٢٣
٢.٠٥٩' ٣٨,٨٧٣" N	٣٣° ٧' ٣١,٠٨١" E	٢٤
٢.٠٥٩' ٣٨,٩٢٠" N	٣٣° ٧' ٣٢,٤٧٠" E	٢٥
٢.٠٥٩' ٣٩,٤٥٤" N	٣٣° ٧' ٤٨,٢٢٦" E	٢٦
٢.٠٥٩' ٣٨,٣٧١" N	٣٣° ٨' ٢٨,٣١١" E	٢٧
٢.٠٥٩' ٢٦,٣٤٠" N	٣٣° ٨' ٢٨,٣٦٦" E	٢٨
٥٦٧٨,٤٤ فدان تقريبا	٢٣٨٥٤١٨٦ م ^٢	المساحة



CA-16
٤٥٧

(١٩)



١٦
٤٥٧

(٢٠)

ح ٤٥٧

كشف احداثيات نظام WGS ٨٤ لقطعة ارض بمنطقتي رابعة وبنر العبد لصالح جهاز مشروعات الخدمة الوطنية

(د)

ممسثل	X	Y	ممسثل	X	Y
١	٣٢٥٤٠' ٥٨,١٩٩"	٣٢٥٥١' ٤٧,٤٩٧"	٥١	٣٠٥٥٩' ١٨,٩٧١"	٣٢٥٥٤' ٥٨,١٩٩"
٢	٣٢٥٥١' ٥٧,٨٠٤"	٣٢٥٥١' ٤٧,٤٩٧"	٥٢	٣٠٥٥٨' ٣٨,٥٩٧"	٣٢٥٥٤' ٥٧,٨٠٤"
٣	٣٢٥٥١' ٥٦,٦١٠"	٣٢٥٤٩' ٤١,٧٩٢"	٥٣	٣٠٥٥٨' ٣٣,٥٩٩"	٣٢٥٥١' ٥٦,٦١٠"
٤	٣٢٥٥١' ٥٦,٤١٦"	٣٢٥٤٩' ٣٠,٥٥٣"	٥٤	٣٠٥٥٩' ١٦,٦٨٨"	٣٢٥٥١' ٥٦,٤١٦"
٥	٣٢٥٥١' ٥٦,٢٢٢"	٣٢٥٤٩' ١٣,٥٥٩"	٥٥	٣٠٥٥٩' ١٢,٥٥٨"	٣٢٥٥١' ٥٦,٢٢٢"
٦	٣٢٥٥١' ٥٦,٠٢٨"	٣٢٥٤٩' ٤٦,٣٤٧"	٥٦	٣٠٥٥٩' ١٣,٤٦٧"	٣٢٥٥١' ٥٦,٠٢٨"
٧	٣٢٥٥١' ٥٥,٨٣٤"	٣٢٥٥٠' ٣٠,٧٢٠"	٥٧	٣٠٥٥٩' ١٥,٠١١"	٣٢٥٥١' ٥٥,٨٣٤"
٨	٣٢٥٥١' ٥٥,٦٤٠"	٣٢٥٤٩' ٣٧,٦٨٥"	٥٨	٣٠٥٥٩' ١٥,٩٨٣"	٣٢٥٥١' ٥٥,٦٤٠"
٩	٣٢٥٥١' ٥٥,٤٤٦"	٣٢٥٤٩' ١٨,٨٧٤"	٥٩	٣٠٥٥٩' ١٦,٩٦٣"	٣٢٥٥١' ٥٥,٤٤٦"
١٠	٣٢٥٥١' ٥٥,٢٥٢"	٣٢٥٤٩' ٥٧,٥٩٥"	٦٠	٣٠٥٥٩' ١٧,٧٣٥"	٣٢٥٥١' ٥٥,٢٥٢"
١١	٣٢٥٥١' ٥٥,٠٥٨"	٣٢٥٤٨' ٤٥,٨٢٥"	٦١	٣٠٥٥٩' ١٨,١٤٨"	٣٢٥٥١' ٥٥,٠٥٨"
١٢	٣٢٥٥١' ٥٤,٨٦٤"	٣٢٥٤٩' ٩,١٦٤"	٦٢	٣٠٥٥٩' ١٨,٢٤١"	٣٢٥٥١' ٥٤,٨٦٤"
١٣	٣٢٥٥١' ٥٤,٦٧٠"	٣٢٥٤٨' ٥٢,٠٩٤"	٦٣	٣٠٥٥٩' ١٨,٢٨٣"	٣٢٥٥١' ٥٤,٦٧٠"
١٤	٣٢٥٥١' ٥٤,٤٧٦"	٣٢٥٤٨' ٣٦,٩٥٠"	٦٤	٣٠٥٥٩' ١٨,٢٣٨"	٣٢٥٥١' ٥٤,٤٧٦"
١٥	٣٢٥٥١' ٥٤,٢٨٢"	٣٢٥٤٨' ٣٦,٩٥٠"	٦٥	٣٠٥٥٩' ١٨,٢٣٨"	٣٢٥٥١' ٥٤,٢٨٢"
١٦	٣٢٥٥١' ٥٤,٠٨٨"	٣٢٥٤٨' ٣٦,٩٥٠"	٦٦	٣٠٥٥٩' ١٨,٢٣٨"	٣٢٥٥١' ٥٤,٠٨٨"
١٧	٣٢٥٥١' ٥٣,٨٩٤"	٣٢٥٤٩' ١٦,٩١٩"	٦٧	٣٠٥٥٩' ١٧,٣٣٣"	٣٢٥٥١' ٥٣,٨٩٤"
١٨	٣٢٥٥١' ٥٣,٧٠٠"	٣٢٥٤٩' ٠,٢٩١"	٦٨	٣٠٥٥٩' ١٤,٧٥٨"	٣٢٥٥١' ٥٣,٧٠٠"
١٩	٣٢٥٥١' ٥٣,٥٠٦"	٣٢٥٤٩' ٠,٢٩٢"	٦٩	٣٠٥٥٩' ١٢,٦٩٢"	٣٢٥٥١' ٥٣,٥٠٦"
٢٠	٣٢٥٥١' ٥٣,٣١٢"	٣٢٥٤٩' ٠,٢٩٢"	٧٠	٣٠٥٥٩' ١٠,٠١١"	٣٢٥٥١' ٥٣,٣١٢"
٢١	٣٢٥٥١' ٥٣,١١٨"	٣٢٥٤٨' ٣٨,٤٦٣"	٧١	٣٠٥٥٩' ١٠,٢٨٨"	٣٢٥٥١' ٥٣,١١٨"
٢٢	٣٢٥٥١' ٥٢,٩٢٤"	٣٢٥٤٨' ٩,٩٧٥"	٧٢	٣٠٥٥٩' ٥,٧٤١"	٣٢٥٥١' ٥٢,٩٢٤"
٢٣	٣٢٥٥١' ٥٢,٧٣٠"	٣٢٥٤٨' ١٧,٥٩٤"	٧٣	٣٠٥٥٨' ٥٥,٣٠٠"	٣٢٥٥١' ٥٢,٧٣٠"
٢٤	٣٢٥٥١' ٥٢,٥٣٦"	٣٢٥٤٨' ١٧,٥٩٤"	٧٤	٣٠٥٥٨' ٣٦,٤٩٠"	٣٢٥٥١' ٥٢,٥٣٦"
٢٥	٣٢٥٥١' ٥٢,٣٤٢"	٣٢٥٤٨' ١٨,٦٨١"	٧٥	٣٠٥٥٨' ٣٦,٢٠٢"	٣٢٥٥١' ٥٢,٣٤٢"
٢٦	٣٢٥٥١' ٥٢,١٤٨"	٣٢٥٤٨' ١٩,٩٥٩"	٧٦	٣٠٥٥٨' ٢٤,٤٤٨"	٣٢٥٥١' ٥٢,١٤٨"
٢٧	٣٢٥٥١' ٥١,٩٥٤"	٣٢٥٤٨' ٢٩,٣٨١"	٧٧	٣٠٥٥٨' ٢٠,٠٢٩"	٣٢٥٥١' ٥١,٩٥٤"
٢٨	٣٢٥٥١' ٥١,٧٦٠"	٣٢٥٤٨' ٢٠,٥٤٤"	٧٨	٣٠٥٥٨' ١٥,٥٥٤"	٣٢٥٥١' ٥١,٧٦٠"
٢٩	٣٢٥٥١' ٥١,٥٦٦"	٣٢٥٤٨' ٢,٨٧٨"	٧٩	٣٠٥٥٨' ١٤,٢٥٩"	٣٢٥٥١' ٥١,٥٦٦"
٣٠	٣٢٥٥١' ٥١,٣٧٢"	٣٢٥٤٨' ٣,٤٠٣"	٨٠	٣٠٥٥٧' ٥٨,٥٣٦"	٣٢٥٥١' ٥١,٣٧٢"
٣١	٣٢٥٥١' ٥١,١٧٨"	٣٢٥٤٨' ١٨,٣١١"	٨١	٣٠٥٥٧' ٢٧,٤١٣"	٣٢٥٥١' ٥١,١٧٨"
٣٢	٣٢٥٥١' ٥٠,٩٨٤"	٣٢٥٤٧' ٥٢,٧٢٦"	٨٢	٣٠٥٥٧' ٢٩,٤٥٧"	٣٢٥٥١' ٥٠,٩٨٤"
٣٣	٣٢٥٥١' ٥٠,٧٩٠"	٣٢٥٤٧' ٥٢,٥٣٣"	٨٣	٣٠٥٥٧' ٢٩,٤٥٧"	٣٢٥٥١' ٥٠,٧٩٠"
٣٤	٣٢٥٥١' ٥٠,٥٩٦"	٣٢٥٤٧' ٥٤,٩٨٢"	٨٤	٣٠٥٥٧' ٢٩,٠١٣"	٣٢٥٥١' ٥٠,٥٩٦"
٣٥	٣٢٥٥١' ٥٠,٤٠٢"	٣٢٥٤٧' ٥٥,٨٨٥"	٨٥	٣٠٥٥٧' ٢٦,٢٧٣"	٣٢٥٥١' ٥٠,٤٠٢"
٣٦	٣٢٥٥١' ٥٠,٢٠٨"	٣٢٥٤٧' ٥٨,٧٧٢"	٨٦	٣٠٥٥٧' ٢٩,٣٩٤"	٣٢٥٥١' ٥٠,٢٠٨"
٣٧	٣٢٥٥١' ٥٠,٠١٤"	٣٢٥٤٧' ٥٩,٩٧٢"	٨٧	٣٠٥٥٧' ٢٣,٩٨١"	٣٢٥٥١' ٥٠,٠١٤"
٣٨	٣٢٥٥١' ٥٠,٨٢٠"	٣٢٥٤٧' ١١,١٢٩"	٨٨	٣٠٥٥٧' ٢٤,٠٠٠"	٣٢٥٥١' ٥٠,٨٢٠"
٣٩	٣٢٥٥١' ٥٠,٦٢٦"	٣٢٥٤٧' ٢,٣٦٥"	٨٩	٣٠٥٥٧' ٢٢,٤٢٣"	٣٢٥٥١' ٥٠,٦٢٦"
٤٠	٣٢٥٥١' ٥٠,٤٣٢"	٣٢٥٤٧' ٥,٠١٤"	٩٠	٣٠٥٥٧' ٢٢,١٠٣"	٣٢٥٥١' ٥٠,٤٣٢"
٤١	٣٢٥٥١' ٥٠,٢٣٨"	٣٢٥٤٧' ٨,٧٦١"	٩١	٣٠٥٥٧' ٢٢,٢٨١"	٣٢٥٥١' ٥٠,٢٣٨"
٤٢	٣٢٥٥١' ٥٠,٠٤٤"	٣٢٥٤٧' ١٧,١٩٣"	٩٢	٣٠٥٥٧' ٢٢,٢٩٠"	٣٢٥٥١' ٥٠,٠٤٤"
٤٣	٣٢٥٥١' ٥٠,٨٥٠"	٣٢٥٤٧' ١٠,١٣٩"	٩٣	٣٠٥٥٧' ٢٢,٣٣١"	٣٢٥٥١' ٥٠,٨٥٠"
٤٤	٣٢٥٥١' ٥٠,٦٥٦"	٣٢٥٤٧' ٩,٣١٤"	٩٤	٣٠٥٥٧' ٢٦,٤٦٠"	٣٢٥٥١' ٥٠,٦٥٦"
٤٥	٣٢٥٥١' ٥٠,٤٦٢"	٣٢٥٤٧' ١١,٤٠٥"	٩٥	٣٠٥٥٧' ٤٩,٣٣١"	٣٢٥٥١' ٥٠,٤٦٢"
٤٦	٣٢٥٥١' ٥٠,٢٦٨"	٣٢٥٤٧' ٩,٧٩٦"	٩٦	٣٠٥٥٧' ٤٩,٢٨٨"	٣٢٥٥١' ٥٠,٢٦٨"
٤٧	٣٢٥٥١' ٥٠,٠٧٤"	٣٢٥٤٧' ١٠,٧٣٣"	٩٧	٣٠٥٥٧' ٤٩,٢٨٧"	٣٢٥٥١' ٥٠,٠٧٤"
٤٨	٣٢٥٥١' ٥٠,٨٨٠"	٣٢٥٤٧' ١٦,٨٨٢"	٩٨	٣٠٥٥٧' ٤٨,٥٩٢"	٣٢٥٥١' ٥٠,٨٨٠"
٤٩	٣٢٥٥١' ٥٠,٦٨٦"	٣٢٥٤٧' ٢١,٢٥٥"	٩٩	٣٠٥٥٧' ٥١,٦٩٥"	٣٢٥٥١' ٥٠,٦٨٦"
٥٠	٣٢٥٥١' ٥٠,٤٩٢"	٣٢٥٤٧' ٢٣,٨٠٩"	١٠٠	٣٠٥٥٧' ٥٠,٤١٤"	٣٢٥٥١' ٥٠,٤٩٢"



٢٠١٧
٤٥٧

(٢١)

ح ٤٥٧

(د) كشف إحداثيات بنظام WGS ٨٤ لقطعة أرض بمنطقة رابعة وبنر العبد لصالح جهاز مشروعات الخدمة الوطنية

ممسلسل	X	Y	ممسلسل	X	Y
١٠١	٢٢٠ ٤٣' ٢٥.١٨٣"	٢٠٠ ٥٤' ٢٦.٧٩٣"	١٥١	٢٢٠ ٤٣' ٢٦.٧٩٣"	٢٠٠ ٥٤' ٢٦.٧٩٣"
١٠٢	٢٢٠ ٤٣' ٢٦.٦٦٦"	٢٠٠ ٥٤' ٢٧.١٧٣"	١٥٢	٢٢٠ ٤٣' ٢٧.١٧٣"	٢٠٠ ٥٤' ٢٧.١٧٣"
١٠٣	٢٢٠ ٤٣' ٢٧.١٧٨"	٢٠٠ ٥٤' ٢٧.٤٣٣"	١٥٣	٢٢٠ ٤٣' ٢٧.٤٣٣"	٢٠٠ ٥٤' ٢٧.٤٣٣"
١٠٤	٢٢٠ ٤٣' ٢٧.٧٥٦"	٢٠٠ ٥٤' ٢٨.٠٨٨"	١٥٤	٢٢٠ ٤٣' ٢٨.٠٨٨"	٢٠٠ ٥٤' ٢٨.٠٨٨"
١٠٥	٢٢٠ ٤٣' ٢٨.٧٧١"	٢٠٠ ٥٤' ٢٨.٢٢٣"	١٥٥	٢٢٠ ٤٣' ٢٨.٢٢٣"	٢٠٠ ٥٤' ٢٨.٢٢٣"
١٠٦	٢٢٠ ٤٣' ٢٩.١٦٣"	٢٠٠ ٥٤' ٢٨.٥١٩"	١٥٦	٢٢٠ ٤٣' ٢٩.١٦٣"	٢٠٠ ٥٤' ٢٨.٥١٩"
١٠٧	٢٢٠ ٤٣' ٢٩.١٩٤"	٢٠٠ ٥٤' ٢٩.٩٤٤"	١٥٧	٢٢٠ ٤٣' ٢٩.٩٤٤"	٢٠٠ ٥٤' ٢٩.٩٤٤"
١٠٨	٢٢٠ ٤٣' ٣٠.٣٦٤"	٢٠٠ ٥٤' ٣٠.١٠٦"	١٥٨	٢٢٠ ٤٣' ٣٠.١٠٦"	٢٠٠ ٥٤' ٣٠.١٠٦"
١٠٩	٢٢٠ ٤٣' ٣٠.٦٥٠"	٢٠٠ ٥٤' ٣٠.٣٣٣"	١٥٩	٢٢٠ ٤٣' ٣٠.٣٣٣"	٢٠٠ ٥٤' ٣٠.٣٣٣"
١١٠	٢٢٠ ٤٣' ٣١.٢٥٠"	٢٠٠ ٥٤' ٣٠.٦٧٥"	١٦٠	٢٢٠ ٤٣' ٣١.٢٧٥"	٢٠٠ ٥٤' ٣٠.٦٧٥"
١١١	٢٢٠ ٤٣' ٣١.٤٤١"	٢٠٠ ٥٤' ٣٠.٩٤١"	١٦١	٢٢٠ ٤٣' ٣١.٩٤١"	٢٠٠ ٥٤' ٣٠.٩٤١"
١١٢	٢٢٠ ٤٣' ٣٢.٨٤٣"	٢٠٠ ٥٤' ٣١.٤٩٩"	١٦٢	٢٢٠ ٤٣' ٣١.٤٩٩"	٢٠٠ ٥٤' ٣١.٤٩٩"
١١٣	٢٢٠ ٤٣' ٣٢.٩٠٧"	٢٠٠ ٥٤' ٣١.٨٩١"	١٦٣	٢٢٠ ٤٣' ٣١.٨٩١"	٢٠٠ ٥٤' ٣١.٨٩١"
١١٤	٢٢٠ ٤٣' ٣٤.٦٧٠"	٢٠٠ ٥٤' ٣٢.٦٤٤"	١٦٤	٢٢٠ ٤٣' ٣٢.٦٤٤"	٢٠٠ ٥٤' ٣٢.٦٤٤"
١١٥	٢٢٠ ٤٣' ٣٤.٨٤١"	٢٠٠ ٥٤' ٣٢.٥٥٧"	١٦٥	٢٢٠ ٤٣' ٣٢.٥٥٧"	٢٠٠ ٥٤' ٣٢.٥٥٧"
١١٦	٢٢٠ ٤٣' ٣٤.٨٥٥"	٢٠٠ ٥٤' ٣٢.٦٦٠"	١٦٦	٢٢٠ ٤٣' ٣٢.٦٦٠"	٢٠٠ ٥٤' ٣٢.٦٦٠"
١١٧	٢٢٠ ٤٣' ٣٤.٨٨٦"	٢٠٠ ٥٤' ٣٢.٦٦٠"	١٦٧	٢٢٠ ٤٣' ٣٢.٦٦٠"	٢٠٠ ٥٤' ٣٢.٦٦٠"
١١٨	٢٢٠ ٤٣' ٣٧.٢٠٣"	٢٠٠ ٥٤' ٣٤.٨٣٣"	١٦٨	٢٢٠ ٤٣' ٣٧.٢٠٣"	٢٠٠ ٥٤' ٣٤.٨٣٣"
١١٩	٢٢٠ ٤٣' ٣٧.٢٠٣"	٢٠٠ ٥٤' ٣٤.٤٥٥"	١٦٩	٢٢٠ ٤٣' ٣٧.٢٠٣"	٢٠٠ ٥٤' ٣٤.٤٥٥"
١٢٠	٢٢٠ ٤٣' ٣٧.٦١٧"	٢٠٠ ٥٤' ٣٤.٨٣٣"	١٧٠	٢٢٠ ٤٣' ٣٧.٦١٧"	٢٠٠ ٥٤' ٣٤.٨٣٣"
١٢١	٢٢٠ ٤٣' ٣٧.٧٧١"	٢٠٠ ٥٤' ٣٥.٠٥٥"	١٧١	٢٢٠ ٤٣' ٣٧.٧٧١"	٢٠٠ ٥٤' ٣٥.٠٥٥"
١٢٢	٢٢٠ ٤٣' ٣٤.٤٥٥"	٢٠٠ ٥٤' ٣٥.٧٣٦"	١٧٢	٢٢٠ ٤٣' ٣٥.٧٣٦"	٢٠٠ ٥٤' ٣٥.٧٣٦"
١٢٣	٢٢٠ ٤٣' ٣٥.٤٧٩"	٢٠٠ ٥٤' ٣٥.٤٥٥"	١٧٣	٢٠٠ ٥٤' ٣٥.٤٥٥"	٢٠٠ ٥٤' ٣٥.٤٥٥"
١٢٤	٢٢٠ ٤٣' ٣٥.٤٤٣"	٢٠٠ ٥٤' ٣٥.٤٤٣"	١٧٤	٢٠٠ ٥٤' ٣٥.٤٤٣"	٢٠٠ ٥٤' ٣٥.٤٤٣"
١٢٥	٢٢٠ ٤٣' ٣٥.٤٣٣"	٢٠٠ ٥٤' ٣٥.٤٣٣"	١٧٥	٢٠٠ ٥٤' ٣٥.٤٣٣"	٢٠٠ ٥٤' ٣٥.٤٣٣"
١٢٦	٢٢٠ ٤٣' ٣٥.٤٣٣"	٢٠٠ ٥٤' ٣٥.٤٣٣"	١٧٦	٢٠٠ ٥٤' ٣٥.٤٣٣"	٢٠٠ ٥٤' ٣٥.٤٣٣"
١٢٧	٢٢٠ ٤٣' ٣٥.٤٣٣"	٢٠٠ ٥٤' ٣٥.٤٣٣"	١٧٧	٢٠٠ ٥٤' ٣٥.٤٣٣"	٢٠٠ ٥٤' ٣٥.٤٣٣"
١٢٨	٢٢٠ ٤٣' ٣٥.٤٣٣"	٢٠٠ ٥٤' ٣٥.٤٣٣"	١٧٨	٢٠٠ ٥٤' ٣٥.٤٣٣"	٢٠٠ ٥٤' ٣٥.٤٣٣"
١٢٩	٢٢٠ ٤٣' ٣٥.٤٣٣"	٢٠٠ ٥٤' ٣٥.٤٣٣"	١٧٩	٢٠٠ ٥٤' ٣٥.٤٣٣"	٢٠٠ ٥٤' ٣٥.٤٣٣"
١٣٠	٢٢٠ ٤٣' ٣٥.٤٣٣"	٢٠٠ ٥٤' ٣٥.٤٣٣"	١٨٠	٢٠٠ ٥٤' ٣٥.٤٣٣"	٢٠٠ ٥٤' ٣٥.٤٣٣"
١٣١	٢٢٠ ٤٣' ٣٥.٤٣٣"	٢٠٠ ٥٤' ٣٥.٤٣٣"	١٨١	٢٠٠ ٥٤' ٣٥.٤٣٣"	٢٠٠ ٥٤' ٣٥.٤٣٣"
١٣٢	٢٢٠ ٤٣' ٣٥.٤٣٣"	٢٠٠ ٥٤' ٣٥.٤٣٣"	١٨٢	٢٠٠ ٥٤' ٣٥.٤٣٣"	٢٠٠ ٥٤' ٣٥.٤٣٣"
١٣٣	٢٢٠ ٤٣' ٣٥.٤٣٣"	٢٠٠ ٥٤' ٣٥.٤٣٣"	١٨٣	٢٠٠ ٥٤' ٣٥.٤٣٣"	٢٠٠ ٥٤' ٣٥.٤٣٣"
١٣٤	٢٢٠ ٤٣' ٣٥.٤٣٣"	٢٠٠ ٥٤' ٣٥.٤٣٣"	١٨٤	٢٠٠ ٥٤' ٣٥.٤٣٣"	٢٠٠ ٥٤' ٣٥.٤٣٣"
١٣٥	٢٢٠ ٤٣' ٣٥.٤٣٣"	٢٠٠ ٥٤' ٣٥.٤٣٣"	١٨٥	٢٠٠ ٥٤' ٣٥.٤٣٣"	٢٠٠ ٥٤' ٣٥.٤٣٣"
١٣٦	٢٢٠ ٤٣' ٣٥.٤٣٣"	٢٠٠ ٥٤' ٣٥.٤٣٣"	١٨٦	٢٠٠ ٥٤' ٣٥.٤٣٣"	٢٠٠ ٥٤' ٣٥.٤٣٣"
١٣٧	٢٢٠ ٤٣' ٣٥.٤٣٣"	٢٠٠ ٥٤' ٣٥.٤٣٣"	١٨٧	٢٠٠ ٥٤' ٣٥.٤٣٣"	٢٠٠ ٥٤' ٣٥.٤٣٣"
١٣٨	٢٢٠ ٤٣' ٣٥.٤٣٣"	٢٠٠ ٥٤' ٣٥.٤٣٣"	١٨٨	٢٠٠ ٥٤' ٣٥.٤٣٣"	٢٠٠ ٥٤' ٣٥.٤٣٣"
١٣٩	٢٢٠ ٤٣' ٣٥.٤٣٣"	٢٠٠ ٥٤' ٣٥.٤٣٣"	١٨٩	٢٠٠ ٥٤' ٣٥.٤٣٣"	٢٠٠ ٥٤' ٣٥.٤٣٣"
١٤٠	٢٢٠ ٤٣' ٣٥.٤٣٣"	٢٠٠ ٥٤' ٣٥.٤٣٣"	١٩٠	٢٠٠ ٥٤' ٣٥.٤٣٣"	٢٠٠ ٥٤' ٣٥.٤٣٣"
١٤١	٢٢٠ ٤٣' ٣٥.٤٣٣"	٢٠٠ ٥٤' ٣٥.٤٣٣"	١٩١	٢٠٠ ٥٤' ٣٥.٤٣٣"	٢٠٠ ٥٤' ٣٥.٤٣٣"
١٤٢	٢٢٠ ٤٣' ٣٥.٤٣٣"	٢٠٠ ٥٤' ٣٥.٤٣٣"	١٩٢	٢٠٠ ٥٤' ٣٥.٤٣٣"	٢٠٠ ٥٤' ٣٥.٤٣٣"
١٤٣	٢٢٠ ٤٣' ٣٥.٤٣٣"	٢٠٠ ٥٤' ٣٥.٤٣٣"	١٩٣	٢٠٠ ٥٤' ٣٥.٤٣٣"	٢٠٠ ٥٤' ٣٥.٤٣٣"
١٤٤	٢٢٠ ٤٣' ٣٥.٤٣٣"	٢٠٠ ٥٤' ٣٥.٤٣٣"	١٩٤	٢٠٠ ٥٤' ٣٥.٤٣٣"	٢٠٠ ٥٤' ٣٥.٤٣٣"
١٤٥	٢٢٠ ٤٣' ٣٥.٤٣٣"	٢٠٠ ٥٤' ٣٥.٤٣٣"	١٩٥	٢٠٠ ٥٤' ٣٥.٤٣٣"	٢٠٠ ٥٤' ٣٥.٤٣٣"
١٤٦	٢٢٠ ٤٣' ٣٥.٤٣٣"	٢٠٠ ٥٤' ٣٥.٤٣٣"	١٩٦	٢٠٠ ٥٤' ٣٥.٤٣٣"	٢٠٠ ٥٤' ٣٥.٤٣٣"
١٤٧	٢٢٠ ٤٣' ٣٥.٤٣٣"	٢٠٠ ٥٤' ٣٥.٤٣٣"	١٩٧	٢٠٠ ٥٤' ٣٥.٤٣٣"	٢٠٠ ٥٤' ٣٥.٤٣٣"
١٤٨	٢٢٠ ٤٣' ٣٥.٤٣٣"	٢٠٠ ٥٤' ٣٥.٤٣٣"	١٩٨	٢٠٠ ٥٤' ٣٥.٤٣٣"	٢٠٠ ٥٤' ٣٥.٤٣٣"
١٤٩	٢٢٠ ٤٣' ٣٥.٤٣٣"	٢٠٠ ٥٤' ٣٥.٤٣٣"	١٩٩	٢٠٠ ٥٤' ٣٥.٤٣٣"	٢٠٠ ٥٤' ٣٥.٤٣٣"
١٥٠	٢٢٠ ٤٣' ٣٥.٤٣٣"	٢٠٠ ٥٤' ٣٥.٤٣٣"	٢٠٠	٢٠٠ ٥٤' ٣٥.٤٣٣"	٢٠٠ ٥٤' ٣٥.٤٣٣"



١٨ - ٢٨
٤٥٧

(٢٢)

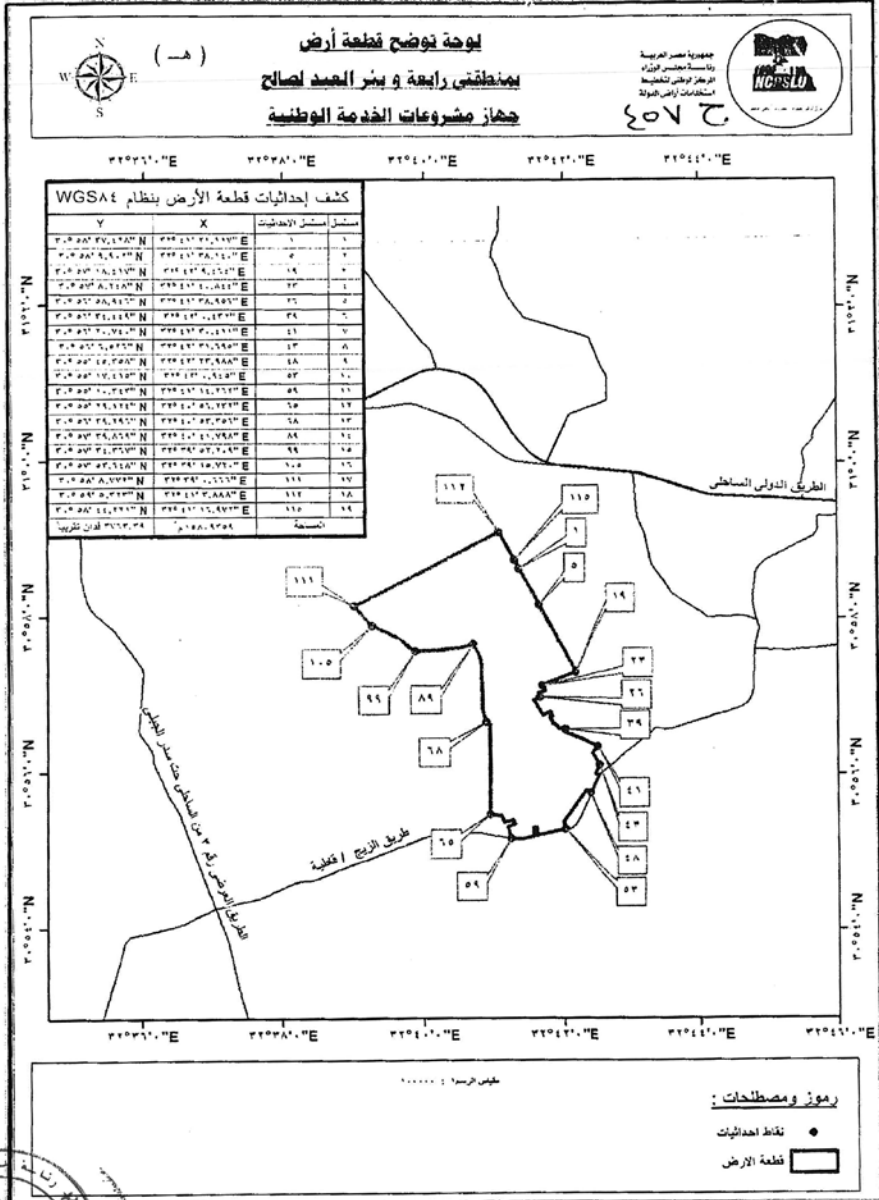
ح ٤٥٧

كشف احداثيات بنظام WGS ٨٤ لقطعة أرض بمنطقتي رابعة وبنر العبد لصالح جهاز مشروعات الخدمة الوطنية					
Y	X	مسلم	Y	X	مسلم
٣٠°٥٩'٥٤,٤٥٢" N	٣٢°٥١'٣١,٩١٦" E	٢٣٣	٣٠°٥٤'٣٠,١٤٤" N	٣٢°٤٥'١٢,٨٨٧" E	٢٠١
٣٠°٥٩'٥٩,٢٦٨" N	٣٢°٥١'٤٧,٨٠٣" E	٢٣٤	٣٠°٥٥'٢,٥٧٣" N	٣٢°٤٥'٧,٧٨٤" E	٢٠٢
٣١°٠'٣,٠١٤" N	٣٢°٥١'٥٧,٣٧٦" E	٢٣٥	٣٠°٥٥'١١,٣٣٣" N	٣٢°٤٥'١٦,٦٣٤" E	٢٠٣
٣١°٠'٤,٥٦٦" N	٣٢°٥٢'٢,٢١٣" E	٢٣٦	٣٠°٥٥'٢٩,٣٥٨" N	٣٢°٤٥'٥٧,٢٤١" E	٢٠٤
٣١°٠'٥,٣٤٥" N	٣٢°٥٢'٦,٤١٢" E	٢٣٧	٣٠°٥٥'٤٣,٤٧٧" N	٣٢°٤٥'٣٤,٧١٧" E	٢٠٥
٣١°٠'٥,٨٨٩" N	٣٢°٥٢'١٠,٠٩٣" E	٢٣٨	٣٠°٥٥'٤٦,٨٣١" N	٣٢°٤٥'٤٠,٩٢٦" E	٢٠٦
٣١°٠'٥,٨٦٨" N	٣٢°٥٢'١٥,٢٠٢" E	٢٣٩	٣٠°٥٦'٢,١٨٢" N	٣٢°٤٥'١٤,٠٨٧" E	٢٠٧
٣١°٠'٥,١٢٧" N	٣٢°٥٢'٢١,٥٢٩" E	٢٤٠	٣٠°٥٦'١٤,١٦٣" N	٣٢°٤٥'١٤,٠٣١" E	٢٠٨
٣١°٠'٤,٢٥٣" N	٣٢°٥٢'٢٤,١٩٤" E	٢٤١	٣٠°٥٦'٢٤,٢٤٣" N	٣٢°٤٥'٢٥,٧٠٣" E	٢٠٩
٣١°٠'٤,١١٤" N	٣٢°٥٢'٣١,٦٥١" E	٢٤٢	٣٠°٥٦'٣٤,٤٤٣" N	٣٢°٤٥'٣٦,٢٢٢" E	٢١٠
٣٠°٥٩'٥١,٠٧٣" N	٣٢°٥٢'٤٧,٢٨٨" E	٢٤٣	٣٠°٥٦'٥٠,٢٢٨" N	٣٢°٤٥'٥٥,٤٩٧" E	٢١١
٣٠°٥٩'٤٠,٨٧٨" N	٣٢°٥٢'٣,٩٤٣" E	٢٤٤	٣٠°٥٧'١,٨٨٠" N	٣٢°٤٥'١٦,٢٢٦" E	٢١٢
٣٠°٥٩'٣١,٠٩٣" N	٣٢°٥٢'١٨,٤٧٠" E	٢٤٥	٣٠°٥٧'٢٣,٠١٣" N	٣٢°٤٥'٣٤,٢٤٧" E	٢١٣
٣٠°٥٩'٢٧,٠٠٠" N	٣٢°٥٢'٢٦,١٣٧" E	٢٤٦	٣٠°٥٧'٣٣,٤٤٩" N	٣٢°٤٥'٤٦,٨٦١" E	٢١٤
٣٠°٥٩'٢٤,٨٤٠" N	٣٢°٥٢'٣٢,٨٤٣" E	٢٤٧	٣٠°٥٧'٤٧,٤٤٩" N	٣٢°٤٥'٣٦,٢١٧" E	٢١٥
٣٠°٥٩'٢٢,٧٧٠" N	٣٢°٥٢'٥٥,٨٦١" E	٢٤٨	٣٠°٥٧'٥٩,٤٣٥" N	٣٢°٤٥'١٧,٥٦٥" E	٢١٦
٣٠°٥٩'٢٠,٤٧٠" N	٣٢°٥٢'٢٣,٧٥٧" E	٢٤٩	٣٠°٥٨'١,١٥٤" N	٣٢°٤٥'٢٩,٤٤١" E	٢١٧
٣٠°٥٩'١٩,٢٧٥" N	٣٢°٥٢'٤٤,٥٧٥" E	٢٥٠	٣٠°٥٨'١٨,٤٤١" N	٣٢°٤٥'٣٦,١١٧" E	٢١٨
٣٠°٥٩'١٨,٩٧١" N	٣٢°٥٢'٥٨,١٩٩" E	٢٥١	٣٠°٥٨'٢٩,٧٢٢" N	٣٢°٤٥'٤٦,٢٩٠" E	٢١٩
٣٠°٥٩'١١,٦٨٢" N	٣٢°٥٣'٤٢,١١٩" E	٢٥٢	٣٠°٥٨'٤٣,٩٤٥" N	٣٢°٤٥'٥٧,٦٣٤" E	٢٢٠
٣٠°٥٩'٥١,٧٨٣" N	٣٢°٥٣'٥٦,٦٤١" E	٢٥٣	٣٠°٥٨'٥٨,٩١٨" N	٣٢°٤٥'١٠,١١٥" E	٢٢١
٣٠°٥٩'٥٠,٠٧٠" N	٣٢°٥٤'٢٨,٩٩٩" E	٢٥٤	٣٠°٥٨'٥٨,٢٢٣" N	٣٢°٤٥'١١,٢٢٤" E	٢٢٢
٣٠°٥٩'٤٨,٧٨٨" N	٣٢°٥٤'٤٥,٣٨٠" E	٢٥٥	٣٠°٥٩'١٩,٨٠٣" N	٣٢°٤٥'٢٨,٧٨١" E	٢٢٣
٣٠°٥٩'٢٨,٠٣٣" N	٣٢°٥٤'١٧,٠٣١" E	٢٥٦	٣٠°٥٩'٣٦,٠٣٩" N	٣٢°٤٥'٤٢,٢٤٠" E	٢٢٤
٣٠°٥٩'١٨,١٠٤" N	٣٢°٥٤'٣٠,٤٤٤" E	٢٥٧	٣٠°٥٩'٣٧,٩٤٩" N	٣٢°٤٥'٤٤,٢٢٢" E	٢٢٥
٣٠°٥٩'١١,٦٨٢" N	٣٢°٥٤'٤٢,١١٩" E	٢٥٨	٣٠°٥٩'٤٠,٥٠٦" N	٣٢°٤٥'٤٧,٤٨٠" E	٢٢٦
٣٠°٥٩'١٤,٨١٠" N	٣٢°٥٤'٣٦,٦٤٧" E	٢٥٩	٣٠°٥٩'٤٣,٣٧٦" N	٣٢°٤٥'٥٣,٦٠٠" E	٢٢٧
٣٠°٥٩'١٤,٩١٠" N	٣٢°٥٤'٢٨,٩٨٦" E	٢٦٠	٣٠°٥٩'٤٥,٥٥١" N	٣٢°٤٥'٠٠,٢٨١" E	٢٢٨
٣٠°٥٩'١٢,٥٨٩" N	٣٢°٥٤'٢٥,٩٣٤" E	٢٦١	٣٠°٥٩'٤٧,٢٧٥" N	٣٢°٤٥'١٨,٤٧٦" E	٢٢٩
٣٠°٥٩'٨,٩٢٨" N	٣٢°٥٤'٢٦,٥٩٤" E	٢٦٢	٣٠°٥٩'٤٩,٥٧٣" N	٣٢°٤٥'٤١,٢٨٠" E	٢٣٠
٣٠°٥٩'٧,٢٢٨" N	٣٢°٥٤'٣٢,١٧٩" E	٢٦٣	٣٠°٥٩'٥١,٦٠٥" N	٣٢°٤٥'٥٩,٣٥٥" E	٢٣١
٣٠°٥٩'٩,٨٥٩" N	٣٢°٥٤'٣٨,٣٢٥" E	٢٦٤	٣٠°٥٩'٥٣,٧٢٠" N	٣٢°٤٥'٢٢,٥٧٩" E	٢٣٢
٣٢٨١٧,٢٧ فدان تقريبا			١٤٢٢٧.٧٥٥ م ^٢		المساحة



١٩ - ٤٥٧

(٢٣)



٤٥٧ ح

(٢٤)

ح ٤٥٧

كشف إحداثيات نظام WGS 84 لقطعة ارض بمنطقتي رابعة و بئر العبد
تصالح جهاز مشروعات الخدمة الوطنية

Y	X	متسلسل	Y	X	متسلسل
٣٠° ٥٥' ١٠.٤١٣" N	٣٣° ٤١' ١٤.٦٦٣" E	٥٩	٣٠° ٥٥' ٣٧.٤٢٨" N	٣٣° ٤١' ١١.١١٧" E	١
٣٠° ٥٥' ١٨.٨٨٨" N	٣٣° ٤١' ١١.١٤٤" E	٦٠	٣٠° ٥٥' ٣١.٤٩٦" N	٣٣° ٤١' ٢١.٧٨٣" E	٢
٣٠° ٥٥' ٢٦.٤٨١" N	٣٣° ٤١' ١٧.٣٦٦" E	٦١	٣٠° ٥٥' ٢٨.٦٤٨" N	٣٣° ٤١' ٢٦.٥٧٤" E	٣
٣٠° ٥٥' ٢٤.٢٧٠" N	٣٣° ٤١' ١٥.٦١٣" E	٦٢	٣٠° ٥٥' ٢١.٧١٦" N	٣٣° ٤١' ٣٠.٩٠٧" E	٤
٣٠° ٥٥' ٢٢.٦٦٣" N	٣٣° ٤١' ٨.٤٩٠" E	٦٣	٣٠° ٥٥' ١٩.٩٠٣" N	٣٣° ٤١' ٣٨.٤٤٠" E	٥
٣٠° ٥٥' ٢٧.٨١٣" N	٣٣° ٤١' ٥.٤٨٢" E	٦٤	٣٠° ٥٥' ٣.١٥٥" N	٣٣° ٤١' ٤٢.٠٠٠" E	٦
٣٠° ٥٥' ٢٩.١٤٤" N	٣٣° ٤١' ٥٦.٢٣٢" E	٦٥	٣٠° ٥٥' ٥٢.٩٤٠" N	٣٣° ٤١' ٤٨.١٥٥" E	٧
٣٠° ٥٦' ٣٧.٢٤٨" N	٣٣° ٤١' ٥٥.٨١٩" E	٦٦	٣٠° ٥٥' ٤٢.١٢٠" N	٣٣° ٤١' ٥٤.٧٢٠" E	٨
٣٠° ٥٦' ٣٧.٧١٠" N	٣٣° ٤١' ٥٥.١٨٨" E	٦٧	٣٠° ٥٥' ٤٢.٠١١" N	٣٣° ٤١' ٥٤.٧٨٦" E	٩
٣٠° ٥٦' ٣٩.٢٩٦" N	٣٣° ٤١' ٥٣.٣٥٦" E	٦٨	٣٠° ٥٥' ٤٢.٦٤٥" N	٣٣° ٤١' ٥٤.٨٨٦" E	١٠
٣٠° ٥٦' ٣٩.٦٦٣" N	٣٣° ٤١' ٥٣.١٨٧" E	٦٩	٣٠° ٥٥' ٤٢.٦٦٣" N	٣٣° ٤١' ٥٤.١١٨" E	١١
٣٠° ٥٦' ٤٤.٨٨١" N	٣٣° ٤١' ٥٠.٩٦٦" E	٧٠	٣٠° ٥٥' ٤٢.٠٨٧" N	٣٣° ٤١' ٥٥.٠٢١" E	١٢
٣٠° ٥٦' ٤٨.٦٨١" N	٣٣° ٤١' ٤٩.٩٢٣" E	٧١	٣٠° ٥٥' ٤٢.٠٩٨" N	٣٣° ٤١' ٥٥.٣٤٠" E	١٣
٣٠° ٥٦' ٥٢.٨١٣" N	٣٣° ٤١' ٤٩.٧٠٦" E	٧٢	٣٠° ٥٥' ٤١.٤٥٧" N	٣٣° ٤١' ٥٥.٧٤٠" E	١٤
٣٠° ٥٦' ٥٧.٨٦٣" N	٣٣° ٤١' ٤٩.٥٣٦" E	٧٣	٣٠° ٥٥' ٣٥.٥٧٧" N	٣٣° ٤١' ٥٥.٢٤٨" E	١٥
٣٠° ٥٦' ٦.٧٨٣" N	٣٣° ٤١' ٤٩.٣١٦" E	٧٤	٣٠° ٥٦' ٣.٤١٠" N	٣٣° ٤١' ٥٦.١١١" E	١٦
٣٠° ٥٦' ٧.٢٤٨" N	٣٣° ٤١' ٤٩.١٣٨" E	٧٥	٣٠° ٥٦' ٢٢.٠٧٨" N	٣٣° ٤١' ٥٦.٧٤١" E	١٧
٣٠° ٥٦' ٧.٨٩٦" N	٣٣° ٤١' ٤٩.١٤٧" E	٧٦	٣٠° ٥٦' ١٨.٨٠٨" N	٣٣° ٤١' ٥٦.٦٤١" E	١٨
٣٠° ٥٦' ١٠.٨٨١" N	٣٣° ٤١' ٤٩.٠٠٠" E	٧٧	٣٠° ٥٦' ١٨.٤١٧" N	٣٣° ٤١' ٥٦.٤٤٤" E	١٩
٣٠° ٥٦' ١٣.٦٠٣" N	٣٣° ٤١' ٤٨.٩٠٠" E	٧٨	٣٠° ٥٦' ١١.٤٣٩" N	٣٣° ٤١' ٥٦.٠١٥" E	٢٠
٣٠° ٥٦' ١٧.٥٤٨" N	٣٣° ٤١' ٤٨.٦٤٦" E	٧٩	٣٠° ٥٦' ١١.٤٢٢" N	٣٣° ٤١' ٥٦.١٣٣" E	٢١
٣٠° ٥٦' ١٨.١٤٨" N	٣٣° ٤١' ٤٨.٦٣٤" E	٨٠	٣٠° ٥٦' ١٠.٠٤٤" N	٣٣° ٤١' ٥٦.٣٣١" E	٢٢
٣٠° ٥٦' ٢٤.٤١١" N	٣٣° ٤١' ٤٨.٥٠٣" E	٨١	٣٠° ٥٦' ٨.٤٤٨" N	٣٣° ٤١' ٥٦.٤٤٤" E	٢٣
٣٠° ٥٦' ٢٥.٤٥٨" N	٣٣° ٤١' ٤٨.٣٥٦" E	٨٢	٣٠° ٥٦' ٤.٠١٦" N	٣٣° ٤١' ٥٦.٥٠٥" E	٢٤
٣٠° ٥٦' ٢٧.٧٤٨" N	٣٣° ٤١' ٤٨.٢٧٣" E	٨٣	٣٠° ٥٦' ٤.٢٦٦" N	٣٣° ٤١' ٥٦.٧٣٣" E	٢٥
٣٠° ٥٦' ٢٩.٤١١" N	٣٣° ٤١' ٤٧.٢٦٦" E	٨٤	٣٠° ٥٦' ٥٨.٩٦٦" N	٣٣° ٤١' ٥٦.٨٥٦" E	٢٦
٣٠° ٥٦' ٣١.٣٨٦" N	٣٣° ٤١' ٤٦.٢٦٦" E	٨٥	٣٠° ٥٦' ٥٦.٥٥٩" N	٣٣° ٤١' ٥٦.٦٤٦" E	٢٧
٣٠° ٥٦' ٣٢.١٢٣" N	٣٣° ٤١' ٤٥.١٤٧" E	٨٦	٣٠° ٥٦' ٥٦.٦٤٠" N	٣٣° ٤١' ٥٦.٩٩٩" E	٢٨
٣٠° ٥٦' ٣٢.٦٦٣" N	٣٣° ٤١' ٤٣.١٢٣" E	٨٧	٣٠° ٥٦' ٥٦.٣٨٦" N	٣٣° ٤١' ٥٦.٨٨١" E	٢٩
٣٠° ٥٦' ٣٨.٤٩٦" N	٣٣° ٤١' ٤٢.٢٢٢" E	٨٨	٣٠° ٥٦' ٤٤.٨٦٦" N	٣٣° ٤١' ٥٦.٤٣٣" E	٣٠
٣٠° ٥٦' ٣٩.٨١٦" N	٣٣° ٤١' ٤١.٧٤٨" E	٨٩	٣٠° ٥٦' ٤٧.٢٦٦" N	٣٣° ٤١' ٥٦.٤٧٧" E	٣١
٣٠° ٥٦' ٤٠.٠٥٤" N	٣٣° ٤١' ٤١.٧٠٠" E	٩٠	٣٠° ٥٦' ٤٤.١٧١" N	٣٣° ٤١' ٥٦.٤٤٨" E	٣٢
٣٠° ٥٦' ٣٨.٦١١" N	٣٣° ٤١' ٣٩.٩٩٦" E	٩١	٣٠° ٥٦' ٤٣.٣٨٧" N	٣٣° ٤١' ٥٦.٤٧٣" E	٣٣
٣٠° ٥٦' ٣٦.٥٥٣" N	٣٣° ٤١' ٣٩.٥٨٦" E	٩٢	٣٠° ٥٦' ٣٩.٠٣٣" N	٣٣° ٤١' ٥٦.٤٦٨" E	٣٤
٣٠° ٥٦' ٣٥.٤٤٣" N	٣٣° ٤١' ٣٩.٠٧١" E	٩٣	٣٠° ٥٦' ٣٨.٩٣٣" N	٣٣° ٤١' ٥٦.٤٦١" E	٣٥
٣٠° ٥٦' ٣٥.٢١٠" N	٣٣° ٤١' ٣٨.٤٤٥" E	٩٤	٣٠° ٥٦' ٣٧.٠٠٦" N	٣٣° ٤١' ٥٦.٤٦١" E	٣٦
٣٠° ٥٦' ٣٤.٧٥٧" N	٣٣° ٤١' ٣٥.١٠٥" E	٩٥	٣٠° ٥٦' ٣٤.٨٦١" N	٣٣° ٤١' ٥٦.٤٧٣" E	٣٧
٣٠° ٥٦' ٣٤.٦٤٦" N	٣٣° ٤١' ٣٥.٥٧٧" E	٩٦	٣٠° ٥٦' ٣٤.٦٤٤" N	٣٣° ٤١' ٥٦.٤٦٠" E	٣٨
٣٠° ٥٦' ٣٤.٥٦١" N	٣٣° ٤١' ٣٥.٠١٦" E	٩٧	٣٠° ٥٦' ٣٤.٤٤٣" N	٣٣° ٤١' ٥٦.٤٦٣" E	٣٩
٣٠° ٥٦' ٣٤.١٤٥" N	٣٣° ٤١' ٣٤.٥٧٣" E	٩٨	٣٠° ٥٦' ٣٢.٠٤٤" N	٣٣° ٤١' ٥٦.٤٦٣" E	٤٠
٣٠° ٥٦' ٣٣.٦٦٣" N	٣٣° ٤١' ٣٤.٢٤٩" E	٩٩	٣٠° ٥٦' ٣٠.٧٤٠" N	٣٣° ٤١' ٥٦.٤٦٣" E	٤١
٣٠° ٥٦' ٣٣.٥١٦" N	٣٣° ٤١' ٣٤.٥٥٨" E	١٠٠	٣٠° ٥٦' ٣٠.٦٥٧" N	٣٣° ٤١' ٥٦.٤٦٣" E	٤٢
٣٠° ٥٦' ٤٤.٩١٧" N	٣٣° ٤١' ٣٤.٢٦٦" E	١٠١	٣٠° ٥٦' ٣٠.٥٦٦" N	٣٣° ٤١' ٥٦.٤٦٣" E	٤٣
٣٠° ٥٦' ٤٤.٥٠٠" N	٣٣° ٤١' ٣٣.٠٣٥" E	١٠٢	٣٠° ٥٦' ٣٠.٤١٨" N	٣٣° ٤١' ٥٦.٤٦٠" E	٤٤
٣٠° ٥٦' ٤٨.١٥٩" N	٣٣° ٤١' ٣٢.٤٩٩" E	١٠٣	٣٠° ٥٦' ٣٠.٥٤٩" N	٣٣° ٤١' ٣٨.١٨٣" E	٤٥
٣٠° ٥٦' ٥٠.١٧٥" N	٣٣° ٤١' ٣١.٤٩٧" E	١٠٤	٣٠° ٥٦' ٣٠.٣٥٣" N	٣٣° ٤١' ٣٦.٣٦٦" E	٤٦
٣٠° ٥٦' ٥٢.٤١٨" N	٣٣° ٤١' ٣٠.٧٢٠" E	١٠٥	٣٠° ٥٦' ٣٠.٢٠٠" N	٣٣° ٤١' ٣٦.٣٧٠" E	٤٧
٣٠° ٥٦' ٥٤.٨٤٦" N	٣٣° ٤١' ٣٠.٦٥٤" E	١٠٦	٣٠° ٥٦' ٣٠.٢٥٨" N	٣٣° ٤١' ٣٦.٣٨٨" E	٤٨
٣٠° ٥٦' ٥٨.٤٩٦" N	٣٣° ٤١' ٣٠.٤٤٣" E	١٠٧	٣٠° ٥٦' ٣٠.٤٢٣" N	٣٣° ٤١' ٣٦.٣٤٩" E	٤٩
٣٠° ٥٦' ٥٨.١٩٦" N	٣٣° ٤١' ٣٠.٧٤٤" E	١٠٨	٣٠° ٥٦' ٣٠.٤٦٣" N	٣٣° ٤١' ٣٦.٣٤٩" E	٥٠
٣٠° ٥٦' ٥٤.٥١٥" N	٣٣° ٤١' ٣٠.٤٤٧" E	١٠٩	٣٠° ٥٦' ٣٠.٤٠٥" N	٣٣° ٤١' ٣٦.٣٦٦" E	٥١
٣٠° ٥٦' ٦٠.٦٧٧" N	٣٣° ٤١' ٣٠.٤٤٠" E	١١٠	٣٠° ٥٦' ٣٠.٣٦٣" N	٣٣° ٤١' ٣٦.٣٦٦" E	٥٢
٣٠° ٥٦' ٨٠.٧٧٦" N	٣٣° ٤١' ٣٠.٦٦٣" E	١١١	٣٠° ٥٦' ٣٠.١٧٠" N	٣٣° ٤١' ٣٦.٣٦٦" E	٥٣
٣٠° ٥٦' ٥٠.٣٢٣" N	٣٣° ٤١' ٣٠.٨٨٨" E	١١٢	٣٠° ٥٦' ٣٠.٤٢٣" N	٣٣° ٤١' ٣٦.٣٦٦" E	٥٤
٣٠° ٥٦' ١.٢٢٩" N	٣٣° ٤١' ٣٠.٤٠٣" E	١١٣	٣٠° ٥٦' ٣٠.٦٠٣" N	٣٣° ٤١' ٣٥.٧١٩" E	٥٥
٣٠° ٥٦' ٥٤.٥١٩" N	٣٣° ٤١' ٣٠.٨٠٥" E	١١٤	٣٠° ٥٦' ٣٠.٢٥٨" N	٣٣° ٤١' ٣٥.٥٠٠" E	٥٦
٣٠° ٥٦' ٤٤.٢٢١" N	٣٣° ٤١' ٣٠.٩٧٣" E	١١٥	٣٠° ٥٦' ٣٠.١٥١" N	٣٣° ٤١' ٣٥.٢٧٧" E	٥٧
٣٧٦٣,٣٩ فدان تقريبا	١٥٨.٩٣٥٩ م ^٢	المساحة	٣٠° ٥٥' ٤,٨٢٣" N	٣٣° ٤١' ٢٣,٥٣٥" E	٥٨



٤٨-٣١
٤٥٧

(٢٦)

ح ٤٥٧

كشف إحداثيات بنظام WGS ٨٤ لقطعة أرض بمنطقتي رابعة وبنر العبد
صالح جهاز مشروعات الخدمة الوطنية

Y	X	ممثل	Y	X	ممثل
٣١٠ ١' ٢٢,٢٥٨" N	٣٣٠ ٥' ٢٧,١٣١" E	٥١	٣١٠ ١' ٣٨,٧٠٠" N	٣٣٠ ٣' ١١,٨٢٦" E	١
٣١٠ ١' ٢٩,٠٧٧" N	٣٣٠ ٥' ٢٦,٥٨٢" E	٥٢	٣١٠ ١' ٣٨,٩٤٥" N	٣٣٠ ٣' ١٣,٤٣٤" E	٢
٣١٠ ١' ٣٢,٦٧٠" N	٣٣٠ ٥' ٢٦,٢١٨" E	٥٣	٣١٠ ١' ٣٢,٦٦٣" N	٣٣٠ ٣' ١٤,٨٢٠" E	٣
٣١٠ ١' ٣٢,٢٨١" N	٣٣٠ ٥' ٢٩,٩٤٤" E	٥٤	٣١٠ ١' ٣٧,٧٧٣" N	٣٣٠ ٣' ١٤,٣٤٠" E	٤
٣١٠ ١' ٣١,٩٧٤" N	٣٣٠ ٥' ٣٠,٤٥٢" E	٥٥	٣١٠ ١' ٤٣,٤٤٠" N	٣٣٠ ٣' ١٤,٠٩٩" E	٥
٣١٠ ١' ٣٢,٢٨٤" N	٣٣٠ ٥' ٣٣,٠٠٠" E	٥٦	٣١٠ ١' ٤٣,٧٣٦" N	٣٣٠ ٣' ١٥,٠٥٣" E	٦
٣١٠ ١' ٢٨,٤١٦" N	٣٣٠ ٥' ٣٤,١٠٤" E	٥٧	٣١٠ ١' ٤٤,٥٤٧" N	٣٣٠ ٣' ١٤,٨٨١" E	٧
٣١٠ ١' ٢٨,٨٧٥" N	٣٣٠ ٥' ٣٧,٧٣٥" E	٥٨	٣١٠ ١' ٤٦,١٣٤" N	٣٣٠ ٣' ١٤,٥٥٥" E	٨
٣١٠ ١' ٢٥,٨٤٧" N	٣٣٠ ٥' ٣٨,١٢٧" E	٥٩	٣١٠ ١' ٤٨,٩٥٣" N	٣٣٠ ٣' ١٦,٩٩٣" E	٩
٣١٠ ١' ٢٥,٠٠٨" N	٣٣٠ ٥' ٣٩,٥٧٨" E	٦٠	٣١٠ ١' ٥٢,٦٨٢" N	٣٣٠ ٣' ١٦,٩٥٤" E	١٠
٣١٠ ١' ٢٦,١٩٠" N	٣٣٠ ٥' ٤٧,٥٣٦" E	٦١	٣١٠ ١' ٥١,٧٨١" N	٣٣٠ ٣' ١٤,٥٦٦" E	١١
٣١٠ ١' ٢٥,٠٧٣" N	٣٣٠ ٥' ٤٧,٩٠٣" E	٦٢	٣١٠ ١' ٥٧,٠٤٦" N	٣٣٠ ٣' ١٤,٧٥١" E	١٢
٣١٠ ١' ١٦,٤٦٥" N	٣٣٠ ٥' ٥٠,٧٣٢" E	٦٣	٣١٠ ١' ٥٧,٤٥٢" N	٣٣٠ ٣' ١٦,٨٢٨" E	١٣
٣١٠ ١' ١٧,٥٢٥" N	٣٣٠ ٥' ٥٥,١٤٩" E	٦٤	٣١٠ ١' ٠٠,٨٠٠" N	٣٣٠ ٣' ١٦,٦٨٠" E	١٤
٣١٠ ١' ١٨,٩٦٥" N	٣٣٠ ٥' ٥٤,٦١٤" E	٦٥	٣١٠ ١' ١,٤٩٩" N	٣٣٠ ٣' ١٥,١٠٥" E	١٥
٣١٠ ١' ٢١,١٧٣" N	٣٣٠ ٦' ٠,٧٦٧" E	٦٦	٣١٠ ١' ٣,٨٦٦" N	٣٣٠ ٣' ١٥,٩٤٤" E	١٦
٣١٠ ١' ٢٣,٨٠٥" N	٣٣٠ ٦' ١,٤٤٤" E	٦٧	٣١٠ ١' ٤,٩٥٨" N	٣٣٠ ٣' ١٥,٥٥٨" E	١٧
٣١٠ ١' ٢٣,٦٧٩" N	٣٣٠ ٥' ٥٧,٧٨٨" E	٦٨	٣١٠ ١' ١٦,٠٠٠" N	٣٣٠ ٣' ١٠,٠٩٣" E	١٨
٣١٠ ١' ٢٥,٠٧٥" N	٣٣٠ ٥' ٥٧,٩٣٩" E	٦٩	٣١٠ ١' ٤,٦٨٤" N	٣٣٠ ٣' ١٧,٥٢٣" E	١٩
٣١٠ ١' ٢٤,٦١٨" N	٣٣٠ ٥' ٥٢,١٨٨" E	٧٠	٣١٠ ١' ٤,٩٧٠" N	٣٣٠ ٣' ١٨,٤٧٩" E	٢٠
٣١٠ ١' ٢٦,١١٤" N	٣٣٠ ٥' ٥١,٩٨٠" E	٧١	٣١٠ ١' ٥,٨٨٣" N	٣٣٠ ٣' ١٤,٥٣٦" E	٢١
٣١٠ ١' ٢٧,٥٦٦" N	٣٣٠ ٥' ٥١,٦٦٧" E	٧٢	٣١٠ ١' ٧,٤٤٠" N	٣٣٠ ٣' ١٦,٠٦٨" E	٢٢
٣١٠ ١' ٢٧,٨٢٩" N	٣٣٠ ٥' ٥٣,٨٧٥" E	٧٣	٣١٠ ١' ٠,٥٥٣" N	٣٣٠ ٣' ٢٢,٣٠٦" E	٢٣
٣١٠ ١' ٣١,١٥٧" N	٣٣٠ ٥' ٥٢,٥٦٢" E	٧٤	٣١٠ ١' ١,٥٨٢" N	٣٣٠ ٣' ٢٦,٨٨٧" E	٢٤
٣١٠ ١' ٣١,٠٧٤" N	٣٣٠ ٥' ٥٢,٣٠٤" E	٧٥	٣١٠ ١' ١,٥٢٧" N	٣٣٠ ٣' ٢٦,٥٨٧" E	٢٥
٣١٠ ١' ٣٣,٩٣٢" N	٣٣٠ ٥' ٥١,٩٦٠" E	٧٦	٣١٠ ١' ٨,٤٤٦" N	٣٣٠ ٣' ٢٠,١١٩" E	٢٦
٣١٠ ١' ٣٤,٣٣٧" N	٣٣٠ ٥' ٥٦,٩٨٨" E	٧٧	٣١٠ ١' ١٠,٥٨٨" N	٣٣٠ ٣' ٢٢,٩٠٨" E	٢٧
٣١٠ ١' ٣٥,٣٥٦" N	٣٣٠ ٥' ٥٧,٠٠٠" E	٧٨	٣١٠ ١' ٤,١٩٩" N	٣٣٠ ٣' ٢٢,٩٨٨" E	٢٨
٣١٠ ١' ٣٥,٧٤٤" N	٣٣٠ ٥' ٥٧,٠١٤" E	٧٩	٣١٠ ١' ٤,٤٠٨" N	٣٣٠ ٣' ٢٦,٥١٦" E	٢٩
٣١٠ ١' ٣٦,٤٣٩" N	٣٣٠ ٦' ١,٨٠٦" E	٨٠	٣١٠ ١' ١٢,٧٨٩" N	٣٣٠ ٣' ٤٤,٧٨١" E	٣٠
٣١٠ ١' ٣٩,٦٤١" N	٣٣٠ ٦' ٠,٩٩٨" E	٨١	٣١٠ ١' ١٣,٢٥٢" N	٣٣٠ ٣' ٤٨,١٦٨" E	٣١
٣١٠ ١' ٤٠,٤٤٣" N	٣٣٠ ٦' ٥,٦٢٧" E	٨٢	٣١٠ ١' ١٣,٧٢٧" N	٣٣٠ ٣' ٥١,٦٠٣" E	٣٢
٣١٠ ١' ٤١,٥٣٩" N	٣٣٠ ٦' ٥,٤٦٦" E	٨٣	٣١٠ ١' ١٥,٥١٥" N	٣٣٠ ٣' ٥١,١٩١" E	٣٣
٣١٠ ١' ٤٢,٥٥١" N	٣٣٠ ٦' ١٥,٣١١" E	٨٤	٣١٠ ١' ١٦,٠٨٢" N	٣٣٠ ٣' ٥٤,٠٠٠" E	٣٤
٣١٠ ١' ٤٠,٧٢٦" N	٣٣٠ ٦' ١٤,٨٤٧" E	٨٥	٣١٠ ١' ١٤,٧٦٠" N	٣٣٠ ٣' ٥٤,٢٠١" E	٣٥
٣١٠ ١' ٣٧,٩٦٥" N	٣٣٠ ٦' ١٤,٢٧٠" E	٨٦	٣١٠ ١' ١٤,٧٠٥" N	٣٣٠ ٣' ٥٦,٨٢١" E	٣٦
٣١٠ ١' ٣٧,٧٤١" N	٣٣٠ ٦' ١١,٨٥٠" E	٨٧	٣١٠ ١' ١٢,٩١٠" N	٣٣٠ ٣' ٥٦,٩٥٧" E	٣٧
٣١٠ ١' ٣٦,٣٠٧" N	٣٣٠ ٦' ١١,٩٣٠" E	٨٨	٣١٠ ١' ١٢,٩٦٣" N	٣٣٠ ٣' ٥٨,٣٠٤" E	٣٨
٣١٠ ١' ٣٧,٠٤٤" N	٣٣٠ ٦' ٢٠,٤٣١" E	٨٩	٣١٠ ١' ١٦,٧٧٧" N	٣٣٠ ٣' ٥٨,٢٧٠" E	٣٩
٣١٠ ١' ٣٧,٤٥١" N	٣٣٠ ٦' ٢٥,١٢٢" E	٩٠	٣١٠ ١' ١٧,٠٤٤" N	٣٣٠ ٣' ١,١٥٢" E	٤٠
٣١٠ ١' ٣٨,٢٣٣" N	٣٣٠ ٦' ٢٨,٦٨٣" E	٩١	٣١٠ ١' ١٧,٤٨٤" N	٣٣٠ ٣' ١,١١٥" E	٤١
٣١٠ ١' ٤٩,١٩٥" N	٣٣٠ ٦' ٣٦,٣٥٥" E	٩٢	٣١٠ ١' ١٩,١٥٨" N	٣٣٠ ٣' ٩,٥٥٨" E	٤٢
٣١٠ ١' ٤٨,٢١٦" N	٣٣٠ ٦' ٢٨,٧٤٥" E	٩٣	٣١٠ ١' ١٩,٨٠٢" N	٣٣٠ ٣' ١٢,٦٥٦" E	٤٣
٣١٠ ١' ٥٥,٩١٧" N	٣٣٠ ٦' ٢٧,٩٠٦" E	٩٤	٣١٠ ١' ١٦,٥٧٣" N	٣٣٠ ٣' ١٣,٢٩٦" E	٤٤
٣١٠ ١' ٥٨,١٨٦" N	٣٣٠ ٦' ٤١,١٢٩" E	٩٥	٣١٠ ١' ١٦,٦٥٨" N	٣٣٠ ٣' ٢١,٥٥٦" E	٤٥
٣١٠ ٢' ١,٩٩٦" N	٣٣٠ ٦' ٣٩,٩٢٦" E	٩٦	٣١٠ ١' ١٥,٤٣٥" N	٣٣٠ ٣' ٢٠,٨٥٦" E	٤٦
٣١٠ ٢' ٢,١٧٣" N	٣٣٠ ٦' ٤١,٢٨٧" E	٩٧	٣١٠ ١' ١٧,٤٨٦" N	٣٣٠ ٣' ٢٠,٣٦٤" E	٤٧
٣١٠ ٢' ٢,٧٢٨" N	٣٣٠ ٦' ٤٥,٥٦٥" E	٩٨	٣١٠ ١' ١٧,٢٤٢" N	٣٣٠ ٣' ١٨,٩٥٦" E	٤٨
٣١٠ ٢' ٢,٦٤٤" N	٣٣٠ ٦' ٥٢,٠٠٠" E	٩٩	٣١٠ ١' ٢٠,٩٨٩" N	٣٣٠ ٣' ١٨,٣٦٦" E	٤٩
٣١٠ ٢' ٤,٠٤٦" N	٣٣٠ ٦' ٥٦,٨٨٩" E	١٠٠	٣١٠ ١' ٢١,٣٩٦" N	٣٣٠ ٣' ١٨,٢٦٦" E	٥٠



CA ٤٢
٤٥٧

(٢٧)

ح ٤٥٧

كشف إحداثيات بنظام WGS ٨٤ لقطعة أرض بمنطقتي رابعة وبنر العبد
لمصالح جهاز مشروعات الخدمة الوطنية

Y	X	مسلسل	Y	X	مسلسل
٣١٥ ١' ٣٥,٩٢١" N	٣٣٥ ٩' ٥٤,٦٥٢" E	١٥١	٣١٥ ٢' ٤,٢٧٢" N	٣٣٥ ٦' ٥٩,٠٧١" E	١٠١
٣١٥ ١' ٣٦,١٧٨" N	٣٣٥ ٩' ٥٤,٥٤٦" E	١٥٢	٣١٥ ٢' ٤,٢٧٠" N	٣٣٥ ٦' ٥٩,٥٧٥" E	١٠٢
٣١٥ ١' ٣٧,٢٥٤" N	٣٣٥ ٩' ٥٤,١٠١" E	١٥٣	٣١٥ ٢' ٤,٢٦٥" N	٣٣٥ ٧' ١,٥٣٢" E	١٠٣
٣١٥ ١' ٣٧,٨٢٢" N	٣٣٥ ٩' ٥٤,٦٥٧" E	١٥٤	٣١٥ ٢' ٤,٢٦٠" N	٣٣٥ ٧' ٢,٥٨٩" E	١٠٤
٣١٥ ١' ٣٨,٢٢١" N	٣٣٥ ٩' ٥٤,٥٧٨" E	١٥٥	٣١٥ ٢' ٢,٨١٨" N	٣٣٥ ٧' ٦,٧٩٤" E	١٠٥
٣١٥ ١' ٣٨,٦٦٦" N	٣٣٥ ٩' ٥٧,٥٣٧" E	١٥٦	٣١٥ ٢' ٢,٦٠٤" N	٣٣٥ ٧' ٩,٤٧٤" E	١٠٦
٣١٥ ١' ٣٨,٢٤٧" N	٣٣٥ ٩' ٥٧,٦٨٦" E	١٥٧	٣١٥ ٢' ٢,٥٠٣" N	٣٣٥ ٧' ١٠,٣٩٦" E	١٠٧
٣١٥ ١' ٣٦,٥٨٩" N	٣٣٥ ٩' ٥٨,٢٧٦" E	١٥٨	٣١٥ ٢' ٢,٠٩٦" N	٣٣٥ ٧' ١٤,٠٥٩" E	١٠٨
٣١٥ ١' ٣٧,١٥٧" N	٣٣٥ ٩' ٥٩,٤٣٠" E	١٥٩	٣١٥ ٢' ٢,٧٨٤" N	٣٣٥ ٧' ١٦,٩٠٦" E	١٠٩
٣١٥ ١' ٣٩,٣٦٤" N	٣٣٥ ٩' ٥٩,٣٨٢" E	١٦٠	٣١٥ ٢' ٢,٥١٠" N	٣٣٥ ٧' ١٩,٤٠٤" E	١١٠
٣١٥ ١' ٣٩,٤٨٩" N	٣٣٥ ٩' ٥٩,٣٥١" E	١٦١	٣١٥ ٢' ٢,٢٩٦" N	٣٣٥ ٧' ٢٢,١٧٣" E	١١١
٣١٥ ١' ٤٠,٠٠٤" N	٣٣٥ ١٠' ٠,٤٦١" E	١٦٢	٣١٥ ٢' ٢,١٨٨" N	٣٣٥ ٧' ٢٥,٥٧٧" E	١١٢
٣١٥ ١' ٤٠,٧٤١" N	٣٣٥ ١٠' ١,٥٥٣" E	١٦٣	٣١٥ ٢' ٢,١٧٤" N	٣٣٥ ٧' ٢٧,٢٤٥" E	١١٣
٣١٥ ١' ٣٨,٨٠٠" N	٣٣٥ ١٠' ٢,٢٣٢" E	١٦٤	٣١٥ ٢' ١,٥١١" N	٣٣٥ ٧' ٢٨,٧٩١" E	١١٤
٣١٥ ١' ٣٩,٨٧٤" N	٣٣٥ ١٠' ٥,٦٨٨" E	١٦٥	٣١٥ ٢' ١,١٧٠" N	٣٣٥ ٧' ٣١,٢٨٧" E	١١٥
٣١٥ ١' ٣٤,٣٥٠" N	٣٣٥ ١٠' ٦,٨٨٧" E	١٦٦	٣١٥ ٢' ٠,٨١٣" N	٣٣٥ ٧' ٣٤,٧١٥" E	١١٦
٣١٥ ١' ٣٤,٩٧٨" N	٣٣٥ ١٠' ٦,١١٤" E	١٦٧	٣١٥ ٢' ٠,١٨٩" N	٣٣٥ ٧' ٣٤,٧٨٨" E	١١٧
٣١٥ ١' ٣٦,٣٠٣" N	٣٣٥ ١٠' ٩,٨١٢" E	١٦٨	٣١٥ ١' ٥٩,٣٧٩" N	٣٣٥ ٧' ٤١,٠٤٤" E	١١٨
٣١٥ ١' ٣٨,٨٣٧" N	٣٣٥ ١٠' ٩,٢٣١" E	١٦٩	٣١٥ ١' ٥٩,١٩٣" N	٣٣٥ ٧' ٤٢,٩٩٩" E	١١٩
٣١٥ ١' ٣٩,٣٨٤" N	٣٣٥ ١٠' ١١,٥٧٥" E	١٧٠	٣١٥ ١' ٥٩,٠٦٦" N	٣٣٥ ٧' ٤٣,٩٦٦" E	١٢٠
٣١٥ ١' ٤١,٠١٤" N	٣٣٥ ١٠' ١١,٩٨٧" E	١٧١	٣١٥ ١' ٥٧,١٣٢" N	٣٣٥ ٧' ٤٣,٨٦٨" E	١٢١
٣١٥ ١' ٤١,٦٤٣" N	٣٣٥ ١٠' ١٢,٦٦٢" E	١٧٢	٣١٥ ١' ٤١,٥٣٣" N	٣٣٥ ٧' ٤٣,٦٤٣" E	١٢٢
٣١٥ ١' ٤٤,٢٦٦" N	٣٣٥ ١٠' ١٢,٨٨٥" E	١٧٣	٣١٥ ١' ٤١,٧٨١" N	٣٣٥ ٧' ٤٣,٩٦٦" E	١٢٣
٣١٥ ١' ٤٤,٣٤٣" N	٣٣٥ ١٠' ١٥,٢٤٨" E	١٧٤	٣١٥ ١' ٤٣,٨٩٦" N	٣٣٥ ٧' ٤٣,٩٦٦" E	١٢٤
٣١٥ ١' ٤٦,١٦٦" N	٣٣٥ ١٠' ١٤,٧٤٠" E	١٧٥	٣١٥ ١' ٤٤,٨٨٦" N	٣٣٥ ٨' ٣٤,٠٢٣" E	١٢٥
٣١٥ ١' ٤٦,٤٧٩" N	٣٣٥ ١٠' ١٦,١٤٤" E	١٧٦	٣١٥ ١' ٤٥,٦٦٥" N	٣٣٥ ٨' ٤٥,١٤٩" E	١٢٦
٣١٥ ١' ٤٧,٥١٨" N	٣٣٥ ١٠' ١٧,٣٠٩" E	١٧٧	٣١٥ ١' ٤٥,٦٥٦" N	٣٣٥ ٨' ٤٥,١٥٢" E	١٢٧
٣١٥ ١' ٤٩,٠٥٣" N	٣٣٥ ١٠' ١٥,٩٠٣" E	١٧٨	٣١٥ ١' ٣٨,٨٠٦" N	٣٣٥ ٨' ٤٧,١٦٤" E	١٢٨
٣١٥ ١' ٥٠,٥١٤" N	٣٣٥ ١٠' ١٨,١٨٩" E	١٧٩	٣١٥ ١' ٣٩,٩٣٧" N	٣٣٥ ٨' ٥٢,٩٥٨" E	١٢٩
٣١٥ ١' ٥٢,١٢٧" N	٣٣٥ ١٠' ١٧,٤٥٩" E	١٨٠	٣١٥ ١' ٣٩,٩٢٨" N	٣٣٥ ٨' ٥٢,٩٦٦" E	١٣٠
٣١٥ ١' ٥٢,٩٤٣" N	٣٣٥ ١٠' ٢٧,١٥٣" E	١٨١	٣١٥ ١' ٤٠,٦٠٠" N	٣٣٥ ٨' ٥٧,٩٠٧" E	١٣١
٣١٥ ١' ٥٣,٥٤٣" N	٣٣٥ ١٠' ٢٧,٥٨٥" E	١٨٢	٣١٥ ١' ٣٤,١٧٨" N	٣٣٥ ٨' ٥٧,٩٤٨" E	١٣٢
٣١٥ ١' ٥٤,٥٥١" N	٣٣٥ ١٠' ٢٢,٣٨٣" E	١٨٣	٣١٥ ١' ٣٥,٣٦٧" N	٣٣٥ ٩' ٢,٩٨٧" E	١٣٣
٣١٥ ١' ٥٥,٨٣٨" N	٣٣٥ ١٠' ٢٧,٧٨١" E	١٨٤	٣١٥ ١' ٢٣,٢٤٥" N	٣٣٥ ٩' ٧,٩٨٣" E	١٣٤
٣١٥ ١' ٥٨,٨٧٤" N	٣٣٥ ١٠' ٤١,٩٦٣" E	١٨٥	٣١٥ ١' ٢٢,٠٦٥" N	٣٣٥ ٩' ٨,٥٩٨" E	١٣٥
٣١٥ ١' ٥٧,٠٠٠" N	٣٣٥ ١٠' ٤٢,٠٣٢" E	١٨٦	٣١٥ ١' ٢٤,٥٤٧" N	٣٣٥ ٩' ١٢,٩٤٤" E	١٣٦
٣١٥ ٢' ٢٧,٠٢٠" N	٣٣٥ ١١' ٢,٣١١" E	١٨٧	٣١٥ ١' ٢٥,٠٨٨" N	٣٣٥ ٩' ١٢,٦٦٩" E	١٣٧
٣١٥ ٢' ٢٨,٨٤٩" N	٣٣٥ ١١' ٢,٤٧٤" E	١٨٨	٣١٥ ١' ٢٥,٩٣٥" N	٣٣٥ ٩' ١٢,٢٢٩" E	١٣٨
٣١٥ ٢' ٣,١٧٤" N	٣٣٥ ١١' ٤,٣١٩" E	١٨٩	٣١٥ ١' ٢٦,٨٥٦" N	٣٣٥ ٩' ١٣,٦٦٠" E	١٣٩
٣١٥ ٢' ٣,٢٠٨" N	٣٣٥ ١١' ٤,٤٥٩" E	١٩٠	٣١٥ ١' ٣٠,٧٤٨" N	٣٣٥ ٩' ١٩,٣٩٧" E	١٤٠
٣١٥ ٢' ٥,٥٥٨" N	٣٣٥ ١١' ٤,١٩١" E	١٩١	٣١٥ ١' ٣٤,٤٥٩" N	٣٣٥ ٩' ٢٤,٣٥٤" E	١٤١
٣١٥ ٢' ١٣,٠٨٨" N	٣٣٥ ١١' ١١,٠٥١" E	١٩٢	٣١٥ ١' ٤١,٢٣٥" N	٣٣٥ ٩' ٣٤,٨٩٨" E	١٤٢
٣١٥ ٢' ١٥,٥٧٥" N	٣٣٥ ١١' ١٠,٠٢٤" E	١٩٣	٣١٥ ١' ٣٤,٢٦٥" N	٣٣٥ ٩' ٣٧,٠٢٣" E	١٤٣
٣١٥ ٢' ١٧,٨٤٣" N	٣٣٥ ١١' ٩,٠٨٠" E	١٩٤	٣١٥ ١' ٣٥,٢٧٣" N	٣٣٥ ٩' ٣٨,٥٧٤" E	١٤٤
٣١٥ ٢' ١٩,٨٢١" N	٣٣٥ ١١' ٨,٢٥٧" E	١٩٥	٣١٥ ١' ٣٥,٣٤٨" N	٣٣٥ ٩' ٣٨,٩٣٧" E	١٤٥
٣١٥ ٢' ٢١,٤٤٣" N	٣٣٥ ١١' ٧,٣٧٣" E	١٩٦	٣١٥ ١' ٣٢,٥٠٦" N	٣٣٥ ٩' ٣٩,٩٣٧" E	١٤٦
٣١٥ ٢' ٢٢,٤٨٣" N	٣٣٥ ١١' ٧,١٤٥" E	١٩٧	٣١٥ ١' ٢٨,١٠٥" N	٣٣٥ ٩' ٤١,٤٧٢" E	١٤٧
٣١٥ ٢' ٢٢,٤٨٣" N	٣٣٥ ١١' ٧,٨١٧" E	١٩٨	٣١٥ ١' ٢٨,٢٤٣" N	٣٣٥ ٩' ٤٢,٠٣٣" E	١٤٨
٣١٥ ٢' ٢٣,٤٥٣" N	٣٣٥ ١١' ٨,٧٠٥" E	١٩٩	٣١٥ ١' ٢٣,٤٣٧" N	٣٣٥ ٩' ٤٨,٧٢٢" E	١٤٩
٣١٥ ٢' ٢٤,٠٠٠" N	٣٣٥ ١١' ٩,٢٣٢" E	٢٠٠	٣١٥ ١' ٣٥,٣٥٠" N	٣٣٥ ٩' ٥٢,٢٨٩" E	١٥٠



ح ٤٥٧

(٢٨)

ج ٤٥٧

كشف احداثيات بنظام WGS ٨٤ لقطعة أرض بمنطقتي رابعة وبنر العبد لصالح جهاز مشروعات الخدمة الوطنية

(و)

مستل	X	Y	مستل	X	Y
٢٠١	٣٣° ١١' ٩,٦٢" E	٣١° ٢١' ٢٥,٧٢٧" N	٢٥١	٣٣° ٩' ٢١,٠٣٣" E	٣٠° ٥٩' ٥٢,٠٥٨" N
٢٠٢	٣٣° ١١' ٩,٧٧١" E	٣١° ٢١' ٢٦,٢٣٣" N	٢٥٢	٣٣° ٨' ٢٢,٠٨٠" E	٣٠° ٥٩' ٢٥,٩٤٣" N
٢٠٣	٣٣° ١١' ٩,٨٧٠" E	٣١° ٢١' ٢٧,١١٣" N	٢٥٣	٣٣° ٨' ٢٨,٧٧٧" E	٣٠° ٥٩' ٢٣,٩٦٧" N
٢٠٤	٣٣° ١١' ١٢,٧١٣" E	٣١° ٢١' ٢٧,٣٣٧" N	٢٥٤	٣٣° ٨' ٢٨,٣٦٦" E	٣٠° ٥٩' ٢٦,٣٤٠" N
٢٠٥	٣٣° ١١' ٢٢,٢٩٨" E	٣١° ٢١' ٢٨,٨٧٠" N	٢٥٥	٣٣° ٨' ٢٨,٣٦٦" E	٣٠° ٥٩' ٢٨,٣٧١" N
٢٠٦	٣٣° ١١' ٢٤,٨٩٤" E	٣١° ٢١' ٢٩,٣٨١" N	٢٥٦	٣٣° ٧' ٤٨,٢٦٦" E	٣٠° ٥٩' ٢٩,٤٥٤" N
٢٠٧	٣٣° ١١' ٢٩,١٠٤" E	٣١° ٢١' ٣٠,٣٢٣" N	٢٥٧	٣٣° ٧' ٢٢,٤٧٠" E	٣٠° ٥٩' ٣٨,٩٢٠" N
٢٠٨	٣٣° ١١' ٣٠,٩٦٣" E	٣١° ٢١' ٣٠,٧٥٦" N	٢٥٨	٣٣° ٧' ٢١,٠٨١" E	٣٠° ٥٩' ٣٨,٨٧٣" N
٢٠٩	٣٣° ١١' ٤٠,٧٣٨" E	٣١° ٢١' ٣٢,٤٧٠" N	٢٥٩	٣٣° ٧' ٢١,٠٨١" E	٣٠° ٥٩' ٤١,٨٣٤" N
٢١٠	٣٣° ١١' ٤١,١٠٤" E	٣١° ٢١' ٣٢,٨٤٩" N	٢٦٠	٣٣° ٧' ٢١,٠٨١" E	٣٠° ٥٩' ٣٩,٩٥٧" N
٢١١	٣٣° ١١' ٤٢,٠٤٠" E	٣١° ٢١' ٣٢,٧٧٩" N	٢٦١	٣٣° ٧' ٥٥,٥٥٨" E	٣٠° ٥٩' ٣٨,٩١٥" N
٢١٢	٣٣° ١١' ٤٣,٤٧٣" E	٣١° ٢١' ٣٢,٦١٨" N	٢٦٢	٣٣° ٧' ٥٤,٥٤٣" E	٣٠° ٥٩' ٣٨,٨٣٠" N
٢١٣	٣٣° ١١' ٤٦,٣٩١" E	٣١° ٢١' ٣٣,٠٦١" N	٢٦٣	٣٣° ٧' ٥١,٣٤٦" E	٣٠° ٥٩' ٣٨,٥٥٥" N
٢١٤	٣٣° ١١' ٤٨,٥٥٣" E	٣١° ٢١' ٣٣,٨١١" N	٢٦٤	٣٣° ٧' ٤٤,١٠٤" E	٣٠° ٥٩' ٣٧,٦٧٢" N
٢١٥	٣٣° ١١' ٥٠,٢٢٢" E	٣١° ٢١' ٣٤,٢٠٥" N	٢٦٥	٣٣° ٧' ٤٤,١٠٤" E	٣٠° ٥٩' ٣٦,٦٢٢" N
٢١٦	٣٣° ١١' ٥١,٠٠٠" E	٣١° ٢١' ٣٥,٠٤٥" N	٢٦٦	٣٣° ٧' ٢٧,٥٤٧" E	٣٠° ٥٩' ٣٥,٨٨٠" N
٢١٧	٣٣° ١١' ٥٥,٢٢٨" E	٣١° ٢١' ٣٥,٨١٠" N	٢٦٧	٣٣° ٧' ٢٦,٦٦٧" E	٣٠° ٥٩' ٤١,٥٣٦" N
٢١٨	٣٣° ١١' ٥٦,٦٣٥" E	٣١° ٢١' ٣٥,٠٩٤" N	٢٦٨	٣٣° ٧' ٢٣,٧٧٤" E	٣٠° ٥٩' ٤١,٣١٢" N
٢١٩	٣٣° ١١' ٥٦,٨١٧" E	٣١° ٢١' ٣٥,٠٣٤" N	٢٦٩	٣٣° ٧' ٢٤,٠٠٨" E	٣٠° ٥٩' ٣٩,٣٤٥" N
٢٢٠	٣٣° ١١' ٥٧,٩٧٥" E	٣١° ٢١' ٣٤,٦٥١" N	٢٧٠	٣٣° ٧' ٢٤,٥٤٩" E	٣٠° ٥٩' ٣٥,٥٤٤" N
٢٢١	٣٣° ١١' ٥٨,٣٨٧" E	٣١° ٢١' ٣٤,٤٣٤" N	٢٧١	٣٣° ٧' ١٩,٨٦٨" E	٣٠° ٥٩' ٣٥,٠٤٥" N
٢٢٢	٣٣° ١١' ٥٩,٤٤٤" E	٣١° ٢١' ٣٤,٤٣٩" N	٢٧٢	٣٣° ٧' ١٠,٠٠٠" E	٣٠° ٥٩' ٣٤,٠٣١" N
٢٢٣	٣٣° ١٢' ٠٠,٢٨٦" E	٣١° ٢١' ٣٤,٥٨١" N	٢٧٣	٣٣° ٥' ٥٨,٧٥٠" E	٣٠° ٥٩' ٣٢,٨٠١" N
٢٢٤	٣٣° ١٢' ٠,٤٤٣" E	٣١° ٢١' ٣٤,٤٨٣" N	٢٧٤	٣٣° ٥' ٥٨,٣٨٢" E	٣٠° ٥٩' ٣٢,٧٦٥" N
٢٢٥	٣٣° ١٢' ٤,٤٦٠" E	٣١° ٢١' ٣٥,٥٦٦" N	٢٧٥	٣٣° ٥' ٣٥,٧٢٣" E	٣٠° ٥٩' ٣٠,٢٢٤" N
٢٢٦	٣٣° ١٢' ٧,٠٠٠" E	٣١° ٢١' ٣٥,٧٧٧" N	٢٧٦	٣٣° ٥' ١٩,٧٨٨" E	٣٠° ٥٩' ٢٨,٦٤٢" N
٢٢٧	٣٣° ١٢' ٨,٠٥٣" E	٣١° ٢١' ٣٧,٠٦٥" N	٢٧٧	٣٣° ٥' ٤١,٧٥٣" E	٣٠° ٥٩' ٢٧,٠١٩" N
٢٢٨	٣٣° ١٢' ٩,٣٨٦" E	٣١° ٢١' ٣٧,٢٤٧" N	٢٧٨	٣٣° ٥' ٤٨,٨٨٩" E	٣٠° ٥٩' ٢٥,٢٧٦" N
٢٢٩	٣٣° ١٢' ١١,٦٢٨" E	٣١° ٢١' ٣٧,١٠٩" N	٢٧٩	٣٣° ٥' ٣٦,٠١٨" E	٣٠° ٥٩' ٢٣,٩٦٠" N
٢٣٠	٣٣° ١٢' ١٢,٨٠٨" E	٣١° ٢١' ٣٧,٠٩٠" N	٢٨٠	٣٣° ٥' ٢٢,٥٥٩" E	٣٠° ٥٩' ٢٢,٥١٦" N
٢٣١	٣٣° ١٢' ١٤,١٣٧" E	٣١° ٢١' ٣٧,٠٧٤" N	٢٨١	٣٣° ٥' ٦,٣٢٦" E	٣٠° ٥٩' ٢٠,٧٨٠" N
٢٣٢	٣٣° ١٢' ١٥,٠٨٨" E	٣١° ٢١' ٣٧,١٦٣" N	٢٨٢	٣٣° ٥' ٠,٦٦٨" E	٣٠° ٥٩' ٢٠,١٢٨" N
٢٣٣	٣٣° ١٢' ١٦,٥٥٨" E	٣١° ٢١' ٣٧,٥٥٧" N	٢٨٣	٣٣° ٤' ٠,٦٠٩" E	٣٠° ٥٩' ٢٠,٦٦٦" N
٢٣٤	٣٣° ١٢' ١٨,١٥٨" E	٣١° ٢١' ٣٧,٩٨٥" N	٢٨٤	٣٣° ٤' ٥٩,٧٧٧" E	٣٠° ٥٩' ٢٨,٢٩٥" N
٢٣٥	٣٣° ١٢' ٢١,٣٢٣" E	٣١° ٢١' ٣٨,٠٧٣" N	٢٨٥	٣٣° ٤' ٥٤,٨٥٣" E	٣٠° ٥٩' ٢٧,٥٥٠" N
٢٣٦	٣٣° ١٢' ٢٤,١٣٧" E	٣١° ٢١' ٣٩,١٨٣" N	٢٨٦	٣٣° ٤' ٥٥,٠٦٤" E	٣٠° ٥٩' ٢٦,٢٩٣" N
٢٣٧	٣٣° ١٢' ٢٤,٩٥١" E	٣١° ٢١' ٣٩,٦١٥" N	٢٨٧	٣٣° ٤' ٤٢,٥٤٤" E	٣٠° ٥٩' ٢٤,٥٢٦" N
٢٣٨	٣٣° ١٢' ٢٥,٦٠٢" E	٣١° ٢١' ٤٠,١٤١" N	٢٨٨	٣٣° ٤' ٤٢,٢٧٧" E	٣٠° ٥٩' ٢٧,٠٢٤" N
٢٣٩	٣٣° ١٢' ٢٧,٠٠٠" E	٣١° ٢١' ٤١,٥٩٩" N	٢٨٩	٣٣° ٤' ٣٧,٦٦١" E	٣٠° ٥٩' ٢٦,٠٠٠" N
٢٤٠	٣٣° ١٢' ٢٨,٥١٢" E	٣١° ٢١' ٤٢,٩٢٣" N	٢٩٠	٣٣° ٤' ٣٧,٠١٥" E	٣٠° ٥٩' ٢٦,٥٥٣" N
٢٤١	٣٣° ١٢' ٢٨,٩٥٥" E	٣١° ٢١' ٤٣,٦٦٥" N	٢٩١	٣٣° ٤' ٣٤,٧١٢" E	٣٠° ٥٩' ٣١,٦٧٦" N
٢٤٢	٣٣° ١٢' ٥٩,٩٦٧" E	٣١° ٢١' ٥٠,٥٦٦" N	٢٩٢	٣٣° ٤' ٣٣,٢٦٦" E	٣٠° ٥٩' ٢٥,٣٥٧" N
٢٤٣	٣٣° ١٣' ١٥,٧١١" E	٣١° ٢١' ٥٠,٧٢٣" N	٢٩٣	٣٣° ٤' ٣٢,٨٢٢" E	٣٠° ٥٩' ٣٥,٦٠٨" N
٢٤٤	٣٣° ١٣' ١٨,٤٣٧" E	٣١° ٢١' ٥٠,٧٥٣" N	٢٩٤	٣٣° ٤' ٣١,٩٨٤" E	٣٠° ٥٩' ٣٧,٣٨١" N
٢٤٥	٣٣° ١٣' ١٨,٦٨٨" E	٣١° ٢١' ٤٧,٦١٠" N	٢٩٥	٣٣° ٤' ٣١,١٥١" E	٣٠° ٥٩' ٣٩,٠٧٩" N
٢٤٦	٣٣° ١٣' ٢٦,٤٢٣" E	٣١° ٢١' ٤٨,٠٢٥" N	٢٩٦	٣٣° ٤' ٣١,١٨٣" E	٣٠° ٥٩' ٣٩,٣١٩" N
٢٤٧	٣٣° ١٣' ٢٨,٨٥٢" E	٣١° ٢١' ٣٥,٠٠٣" N	٢٩٧	٣٣° ٤' ٣٣,٩٧٤" E	٣٠° ٥٩' ٣٩,٨٧٣" N
٢٤٨	٣٣° ١١' ٥٧,٥٦٦" E	٣١° ٢١' ٤٤,٦٤٦" N	٢٩٨	٣٣° ٤' ٣٢,٩٦٥" E	٣٠° ٥٩' ٤٢,٣٠٢" N
٢٤٩	٣٣° ١١' ٤٠,٣٠٥" E	٣١° ٢١' ٤١,٧٥٥" N	٢٩٩	٣٣° ٤' ٣١,١٨٢" E	٣٠° ٥٩' ٤٢,٩٢٨" N
٢٥٠	٣٣° ١١' ٢٨,٨٦٧" E	٣٠° ٥٩' ٥٦,٢٣٦" N	٣٠٠	٣٣° ٤' ٣٧,٠٠٠" E	٣٠° ٥٩' ٤٠,٤٤٣" N



٤٧-٤٥
٤٥٧

(٢٩)

ج ٤٥٧

كشف إحداثيات نظام WGS ٨٤ لقطعة أرض بمنطقتي رابعة وبنر العبد لصالح جهاز مشروعات الخدمة الوطنية					
مستل	X	Y	مستل	X	Y
٣٠١	٣٣٥ ٣' ٤١,٤٨٠" E	٣١٥ ٣' ٢٥,٧٣٤" N	٣١٩	٣٠٥ ٥٩' ٤١,٤٠٦" N	٣٣٥ ٣' ٤١,٤٨٠" E
٣٠٢	٣٣٥ ٣' ٣٩,٧٦٦" E	٣١٥ ٣' ١٩,٣٩١" N	٣٢٠	٣٠٥ ٥٩' ٤٤,١٧٥" N	٣٣٥ ٣' ٣٩,٧٦٦" E
٣٠٣	٣٣٥ ٣' ٣٥,٦٠٠" E	٣١٥ ٣' ٢٠,٣١٠" N	٣٢١	٣٠٥ ٥٩' ٤٤,٢٥٥" N	٣٣٥ ٣' ٣٥,٦٠٠" E
٣٠٤	٣٣٥ ٣' ٣٦,٠٣٨" E	٣١٥ ٣' ١٩,١٨٠" N	٣٢٢	٣٠٥ ٥٩' ٤٣,٠٧٩" N	٣٣٥ ٣' ٣٦,٠٣٨" E
٣٠٥	٣٣٥ ٣' ٣١,٨٧٦" E	٣١٥ ٣' ٢٢,٦٨٤" N	٣٢٣	٣٠٥ ٥٩' ٤٢,٥١٦" N	٣٣٥ ٣' ٣١,٨٧٦" E
٣٠٦	٣٣٥ ٣' ٣١,٣٦٢" E	٣١٥ ٣' ٢٤,٢٣٣" N	٣٢٤	٣٠٥ ٥٩' ٤٦,١٤٢" N	٣٣٥ ٣' ٣١,٣٦٢" E
٣٠٧	٣٣٥ ٣' ٣٤,٨٣٤" E	٣١٥ ٣' ٢٦,٢٤٦" N	٣٢٥	٣٠٥ ٥٩' ٤٧,١٩٩" N	٣٣٥ ٣' ٣٤,٨٣٤" E
٣٠٨	٣٣٥ ٣' ٣٢,٩٠٧" E	٣١٥ ٣' ٢٧,٥٧٣" N	٣٢٦	٣٠٥ ٥٩' ٥٣,٠٦٣" N	٣٣٥ ٣' ٣٢,٩٠٧" E
٣٠٩	٣٣٥ ٣' ٣٧,٨٦٦" E	٣١٥ ٣' ٢٩,٧١٧" N	٣٢٧	٣٠٥ ٥٩' ٥٣,٥٧٦" N	٣٣٥ ٣' ٣٧,٨٦٦" E
٣١٠	٣٣٥ ٣' ٣٨,٤٥٤" E	٣١٥ ٣' ٣١,٢٦٩" N	٣٢٨	٣١٥ ٠' ٠,٣٨٧" N	٣٣٥ ٣' ٣٨,٤٥٤" E
٣١١	٣٣٥ ٣' ٣٤,٤٦٤" E	٣١٥ ٣' ٣٢,٨١٥" N	٣٢٩	٣١٥ ٠' ٠,١٧٤" N	٣٣٥ ٣' ٣٤,٤٦٤" E
٣١٢	٣٣٥ ٣' ٣٤,١٦٨" E	٣١٥ ٣' ٣٤,٨٠٨" N	٣٣٠	٣١٥ ٠' ٥,١٥٩" N	٣٣٥ ٣' ٣٤,١٦٨" E
٣١٣	٣٣٥ ٣' ٣٢,٥٧١" E	٣١٥ ٣' ٣٦,٠٥٦" N	٣٣١	٣١٥ ٠' ٤,٨٨٠" N	٣٣٥ ٣' ٣٢,٥٧١" E
٣١٤	٣٣٥ ٣' ٣٢,٧٧٣" E	٣١٥ ٣' ٣٧,٣٨٠" N	٣٣٢	٣١٥ ٠' ٩,٥٠٠" N	٣٣٥ ٣' ٣٢,٧٧٣" E
٣١٥	٣٣٥ ٣' ٣١,٥١٨" E	٣١٥ ٣' ٣٨,٠٢٣" N	٣٣٣	٣١٥ ٠' ٩,٣٧٤" N	٣٣٥ ٣' ٣١,٥١٨" E
٣١٦	٣٣٥ ٣' ٣٨,٠٨٤" E	٣١٥ ٣' ٣٨,٣١٩" N	٣٣٤	٣١٥ ٠' ٩,٠٢٩" N	٣٣٥ ٣' ٣٨,٠٨٤" E
٣١٧	٣٣٥ ٣' ٣٨,٠٨٦" E	٣١٥ ٣' ٣٨,٧٠٠" N	٣٣٥	٣١٥ ٠' ١٢,٣١٧" N	٣٣٥ ٣' ٣٨,٠٨٦" E
٣١٨	٣٣٥ ٣' ٣٧,٩٩٠" E	٣١٥ ٣' ٣٨,٧٠٠" N	المساحة	٣١٥ ٠' ١٤,٤٨٢" N	٣٣٥ ٣' ٣٧,٩٩٠" E
	٤٧٥٩٨٥٣٢ م ^٢	١١٣٣٠.٧٤ فدان تقريبا			



٤٧ - ٤٦
٤٥٧

(٣١)

ح ٤٥٧

كشف احداثيات بنظام WGS ٨٤ لقطعة أرض بمنطقتي رابعة وبنر العبد لصالح جهاز مشروعات الخدمة الوطنية		
مسلّم	X	Y
١	٣٢° ٥٧' ٤٣,٨٣" E	٣٠° ٥٨' ٣٦,٢٧٣" N
٢	٣٢° ٥٧' ٤٤,٧٤٠" E	٣٠° ٥٧' ٥٨,٦١٧" N
٣	٣٢° ٥٧' ٥٧,٠١٣" E	٣٠° ٥٧' ٣٩,٠١٣" N
٤	٣٢° ٥٨' ٢,٩٩٥" E	٣٠° ٥٧' ٢٩,٤٥٧" N
٥	٣٢° ٥٧' ٥٧,٥٧٣" E	٣٠° ٥٧' ٢٩,٦٠٢" N
٦	٣٢° ٥٧' ٥٨,٩٢٧" E	٣٠° ٥٦' ٤٨,٧٩٥" N
٧	٣٢° ٥٧' ٥٩,٩١٥" E	٣٠° ٥٦' ٤٧,٧٨٠" N
٨	٣٢° ٥٧' ٥٩,٩١٠" E	٣٠° ٥٤' ٥٢,٩٢٨" N
٩	٣٢° ٥٤' ١٤,٩٩٩" E	٣٠° ٥٤' ٥٣,٩٩١" N
١٠	٣٢° ٥٤' ١٨,٤٧٧" E	٣٠° ٥٦' ٤٦,٦٨٢" N
١١	٣٢° ٥٤' ٤٦,٣١٧" E	٣٠° ٥٦' ٤٧,٢٧٤" N
١٢	٣٢° ٥٤' ٤٥,٦٠٦" E	٣٠° ٥٧' ٤٩,٢٨٧" N
١٣	٣٢° ٥٤' ٤٥,٦٠٦" E	٣٠° ٥٧' ٤٩,٢٨٨" N
١٤	٣٢° ٥٤' ٥٧,٧٩٥" E	٣٠° ٥٧' ٤٩,٣٣١" N
١٥	٣٢° ٥٤' ٥٧,٧٩٢" E	٣٠° ٥٧' ٣٦,٤٦٠" N
١٦	٣٢° ٥٦' ٢,٣٧٨" E	٣٠° ٥٧' ٣٢,٣٣١" N
١٧	٣٢° ٥٦' ٣,٢٤٧" E	٣٠° ٥٨' ٣,٢٩٠" N
١٨	٣٢° ٥٦' ٢٣,٩٣٣" E	٣٠° ٥٨' ٣,٣٨١" N
١٩	٣٢° ٥٦' ٢٤,٠٩١" E	٣٠° ٥٨' ٣٢,١٠٣" N
٢٠	٣٢° ٥٦' ٢٥,٦٨١" E	٣٠° ٥٨' ٣٢,٢٤٢" N
٢١	٣٢° ٥٦' ٣٦,٦٦٢" E	٣٠° ٥٨' ٣٤,٠٠٠" N
٢٢	٣٢° ٥٦' ٥٢,٢٥٣" E	٣٠° ٥٨' ٣٣,٩٨١" N
٢٣	٣٢° ٥٦' ٥٢,٦٩٣" E	٣٠° ٥٨' ٣٩,٣٩٤" N
٢٤	٣٢° ٥٧' ٤٣,٨٣٠" E	٣٠° ٥٨' ٣٦,٢٧٣" N
المساحة	٢٧٩٥٦٩٢٨ م ^٢	٦٦٥٥,٠٩ فدان تقريبا



CA - CA
٤٥٧