

قرار رئيس جمهورية مصر العربية

رقم ٢٦٣ لسنة ٢٠٢٢

رئيس الجمهورية

بعد الاطلاع على الدستور ؛

وعلى قانون الهيئات العامة الصادر بالقانون رقم ٦١ لسنة ١٩٦٣ ؛

وعلى قانون نظام الإدارة المحلية الصادر بالقانون رقم ٤٣ لسنة ١٩٧٩ ؛

وعلى القانون رقم ٥٩ لسنة ١٩٧٩ بشأن المجتمعات العمرانية ؛

وعلى القانون رقم ١٤٣ لسنة ١٩٨١ فى شأن الأراضى الصحراوية ؛

وعلى القانون رقم ٧ لسنة ١٩٩١ فى شأن بعض الأحكام المتعلقة بأملك الدولة الخاصة ؛

وعلى قانون البيئة الصادر بالقانون رقم ٤ لسنة ١٩٩٤ ؛

وعلى قانون البناء الصادر بالقانون رقم ١١٩ لسنة ٢٠٠٨ ؛

وعلى قانون الموارد المائية والرى الصادر بالقانون رقم ١٤٧ لسنة ٢٠٢١ ؛

وعلى قرار رئيس الجمهورية رقم ١٥٢ لسنة ٢٠٠١ بشأن تحديد المناطق الاستراتيجية

ذات الأهمية العسكرية ؛

وعلى قرار رئيس الجمهورية رقم ١٥٣ لسنة ٢٠٠١ بإنشاء المركز الوطنى لتخطيط

استخدامات أراضى الدولة ؛

وعلى قرار رئيس الجمهورية رقم ٦٢ لسنة ٢٠١٨ بشأن خريطة تنمية أراضى

جمهورية مصر العربية ؛

وعلى قرار رئيس مجلس الوزراء رقم ٩٣٩ لسنة ٢٠١٥ بتخصيص مساحة ٨٤,٨٤,٤٠٩٤ فدان

تقريباً لصالح محافظة أسوان لاستخدامها فى أنشطة الاستصلاح والاستزراع ؛

وبناءً على ما عرضه المركز الوطنى لتخطيط استخدامات أراضى الدولة ؛

وبعد موافقة مجلس الوزراء ؛

قرار:**(المادة الأولى)**

تخصص المساحتان المبيتتان فيما بعد من الأراضى المملوكة للدولة ملكية خاصة ناحية وادى كركر بمحافظة أسوان ، وفقاً للوحتين وجدولى الإحداثيات المرفقين ، لصالح محافظة أسوان ، ووفقاً للغرض المبين قرين كل منهما ، وهما :

- ١ - مساحة ٢, ٣٩٤١ فدان تقريباً تعادل ٢م١٦٥٥٦٤٧٦ لاستخدامها فى إقامة مشروع تنمية عمرانية متكاملة ، ويرمز لها بالحرف (أ) .
- ٢ - مساحة ٣٢, ٣٩٤٨ فدان تقريباً تعادل ٢م١٦٥٨٦٢٤١ لاستخدامها فى أغراض الاستصلاح والاستزراع ، ويرمز لها بالحروف (ب) .

(المادة الثانية)

تحتفظ القوات المسلحة بملكيتها لأى مساحات داخل حدود هذا القرار .

(المادة الثالثة)

يلغى قرار رئيس مجلس الوزراء رقم ٩٣٩ لسنة ٢٠١٥ المشار إليه .

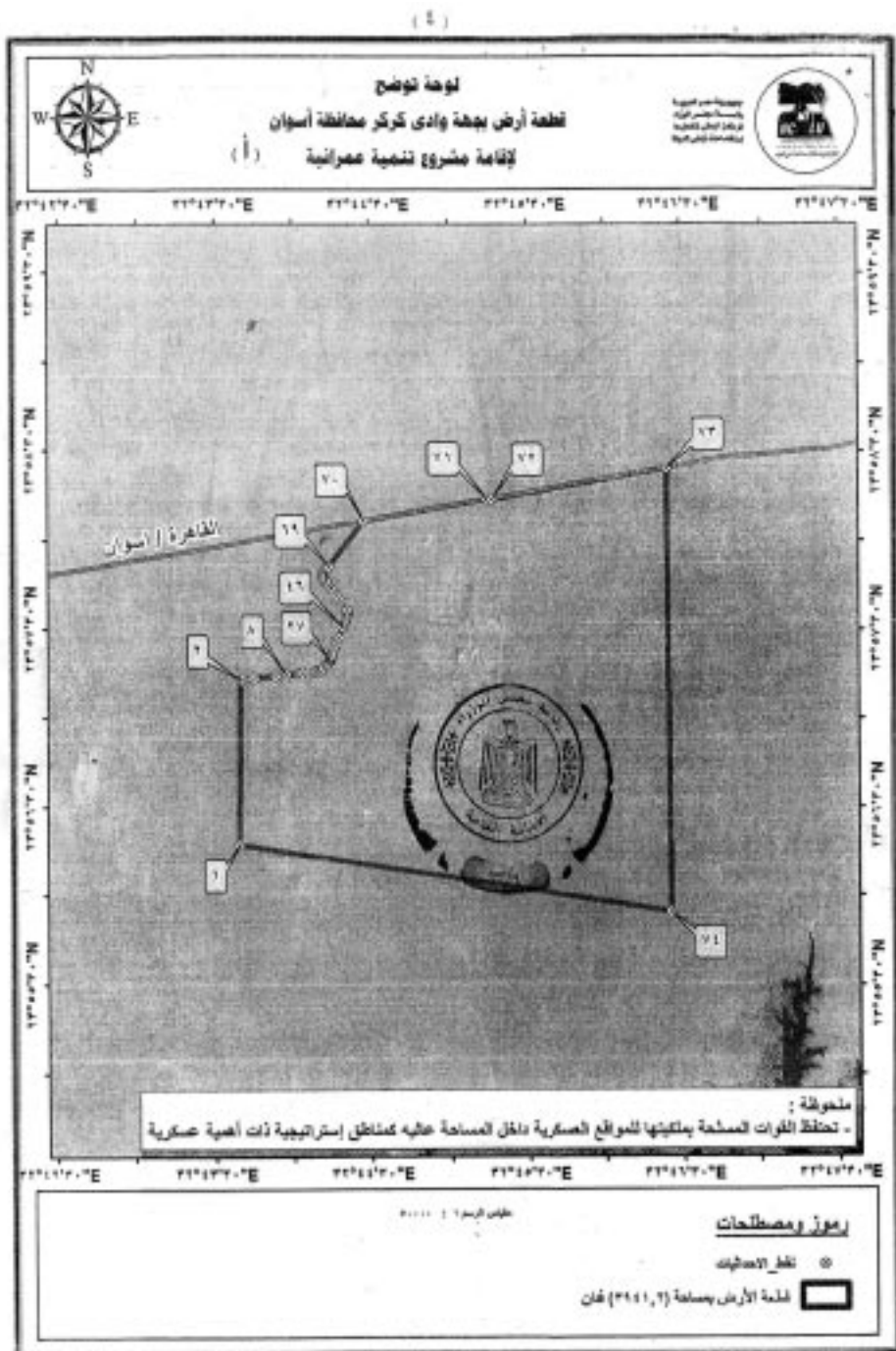
(المادة الرابعة)

يُنشر هذا القرار فى الجريدة الرسمية .


صدر برئاسة الجمهورية فى ٢٢ ذى القعدة سنة ١٤٤٣هـ

(الموافق ٢٢ يونية سنة ٢٠٢٢ م) .


عبد الفتاح السيسى



(٥)

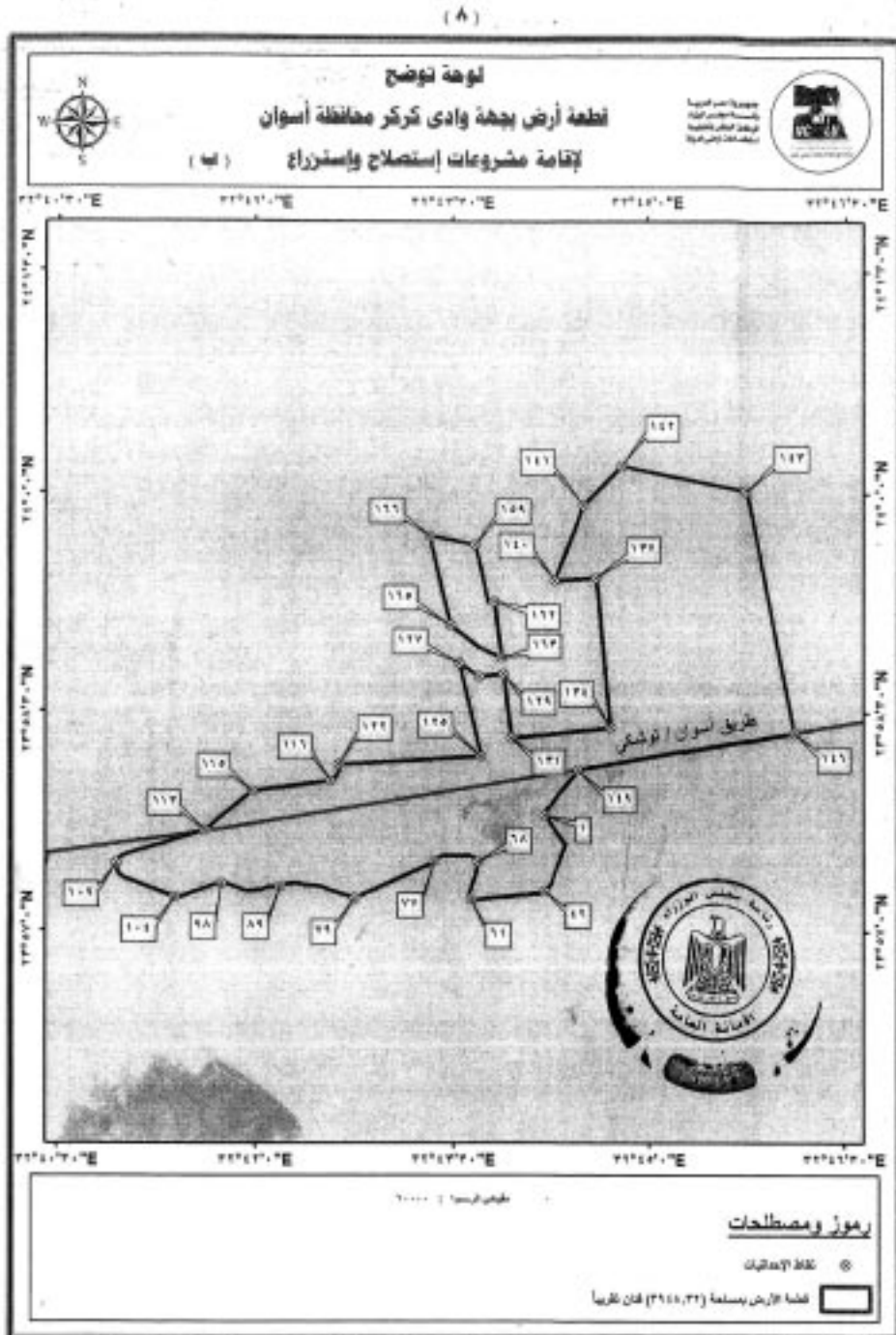
إحداثيات قطعة أرض بجهة وادي كركر محافظة أسوان لاستغلالها في مشروع التنمية العمرانية بنظام WGS 84		
Y	X	متمثل
٢٣° ٥٦' ١٧,٠٧٠" N	٣٢° ٤٣' ٢٩,١٥٠" E	١
٢٣° ٥٧' ١٢,٦٩٥" N	٣٢° ٤٣' ٢٩,٤٧٣" E	٢
٢٣° ٥٧' ١٢,٨٧٠" N	٣٢° ٤٣' ٤٠,٧٣٦" E	٣
٢٣° ٥٧' ١٣,٢٨٤" N	٣٢° ٤٣' ٤٤,٨٩٨" E	٤
٢٣° ٥٧' ١٤,٠٥٨" N	٣٢° ٤٣' ٥٢,٦٥٦" E	٥
٢٣° ٥٧' ١٤,٠٨٦" N	٣٢° ٤٣' ٥٢,٩٣٨" E	٦
٢٣° ٥٧' ١٤,١٠٩" N	٣٢° ٤٣' ٥٣,١٧٣" E	٧
٢٣° ٥٧' ١٤,٥١١" N	٣٢° ٤٣' ٥٧,٢٠٩" E	٨
٢٣° ٥٧' ١٤,٥٢٥" N	٣٢° ٤٣' ٥٧,٢٤٦" E	٩
٢٣° ٥٧' ١٥,٠٢٢" N	٣٢° ٤٤' ٢,٢٨١" E	١٠
٢٣° ٥٧' ١٥,١٤٥" N	٣٢° ٤٤' ٣,٥٦١" E	١١
٢٣° ٥٧' ١٥,٢٨٢" N	٣٢° ٤٤' ٥,٩٤٤" E	١٢
٢٣° ٥٧' ١٥,٦٠١" N	٣٢° ٤٤' ٨,١٣٩" E	١٣
٢٣° ٥٧' ١٥,٦١٩" N	٣٢° ٤٤' ٨,٢٢٢" E	١٤
٢٣° ٥٧' ١٥,٧١٥" N	٣٢° ٤٤' ٩,٢٨٩" E	١٥
٢٣° ٥٧' ١٥,٩٥٢" N	٣٢° ٤٤' ١٠,٢٥٢" E	١٦
٢٣° ٥٧' ١٥,٩٨٥" N	٣٢° ٤٤' ١٠,٢٨٨" E	١٧
٢٣° ٥٧' ١٥,٩٩٧" N	٣٢° ٤٤' ١٠,٤٣٥" E	١٨
٢٣° ٥٧' ١٦,٥٩٥" N	٣٢° ٤٤' ١١,٣٠٥" E	١٩
٢٣° ٥٧' ١٦,٩٤٦" N	٣٢° ٤٤' ١١,٨١٤" E	٢٠
٢٣° ٥٧' ١٧,٩٣٩" N	٣٢° ٤٤' ١٢,٩٤٦" E	٢١
٢٣° ٥٧' ١٨,٠٩٧" N	٣٢° ٤٤' ١٣,١٢٦" E	٢٢
٢٣° ٥٧' ١٨,١٢٠" N	٣٢° ٤٤' ١٣,١٥٢" E	٢٣
٢٣° ٥٧' ١٨,٢١٧" N	٣٢° ٤٤' ١٣,٢٦٢" E	٢٤
٢٣° ٥٧' ١٨,٨٨٢" N	٣٢° ٤٤' ١٣,٨٢١" E	٢٥
٢٣° ٥٧' ١٨,٨٩٦" N	٣٢° ٤٤' ١٣,٨٢٢" E	٢٦
٢٣° ٥٧' ١٩,٤١١" N	٣٢° ٤٤' ١٤,٢٦٤" E	٢٧
٢٣° ٥٧' ١٩,٦١١" N	٣٢° ٤٤' ١٤,٤٣٢" E	٢٨
٢٣° ٥٧' ١٩,٦٣٢" N	٣٢° ٤٤' ١٤,٤٥٠" E	٢٩
٢٣° ٥٧' ١٩,٧٤٢" N	٣٢° ٤٤' ١٤,٥٤٢" E	٣٠

(٧)

إحداثيات قطعة أرض بجهة وادي كرك محافظة أسوان لاستغلالها في مشروع التنمية العمرانية بنظم WGS 84		
Y	X	مستعمل
٢٣° ٥٧' ١٩,٧٤٧" N	٢٢° ٤٤' ١٤,٥٤٦" E	٣١
٢٣° ٥٧' ١٩,٩٧٣" N	٢٢° ٤٤' ١٤,٦٢٨" E	٣٢
٢٣° ٥٧' ٢٠,٠١٠" N	٢٢° ٤٤' ١٤,٦٤١" E	٣٣
٢٣° ٥٧' ٢٠,٤١٨" N	٢٢° ٤٤' ١٤,٧٨٨" E	٣٤
٢٣° ٥٧' ٢٠,٦٢٩" N	٢٢° ٤٤' ١٤,٨٦٤" E	٣٥
٢٣° ٥٧' ٢٠,٦٥٠" N	٢٢° ٤٤' ١٤,٨٧٢" E	٣٦
٢٣° ٥٧' ٢٠,٦٥٩" N	٢٢° ٤٤' ١٤,٨٧٦" E	٣٧
٢٣° ٥٧' ٢٠,٦٧٩" N	٢٢° ٤٤' ١٤,٨٨٤" E	٣٨
٢٣° ٥٧' ٢٠,٩٠٦" N	٢٢° ٤٤' ١٤,٩٨٣" E	٣٩
٢٣° ٥٧' ٢١,٢٦١" N	٢٢° ٤٤' ١٥,١٢٨" E	٤٠
٢٣° ٥٧' ٢٢,٣٩١" N	٢٢° ٤٤' ١٥,٦٣١" E	٤١
٢٣° ٥٧' ٢٣,٤٧٦" N	٢٢° ٤٤' ١٦,١٠٥" E	٤٢
٢٣° ٥٧' ٢٤,٧٦٣" N	٢٢° ٤٤' ١٦,٦٦٦" E	٤٣
٢٣° ٥٧' ٢٦,٨٦٩" N	٢٢° ٤٤' ١٧,٥٨٥" E	٤٤
٢٣° ٥٧' ٢٠,٥٥٢" N	٢٢° ٤٤' ١٩,١٩٢" E	٤٥
٢٣° ٥٧' ٢٠,٦٥٨" N	٢٢° ٤٤' ١٩,٢٢٨" E	٤٦
٢٣° ٥٧' ٢٢,٤٧١" N	٢٢° ٤٤' ٢٠,٠٢٩" E	٤٧
٢٣° ٥٧' ٢٢,٩٨١" N	٢٢° ٤٤' ٢٠,٢٥١" E	٤٨
٢٣° ٥٧' ٢٣,٥١٢" N	٢٢° ٤٤' ٢٠,٤٨٣" E	٤٩
٢٣° ٥٧' ٢٣,٦٣٥" N	٢٢° ٤٤' ٢٠,٥٢٧" E	٥٠
٢٣° ٥٧' ٢٥,٢٣٩" N	٢٢° ٤٤' ٢١,٢٣٧" E	٥١
٢٣° ٥٧' ٢٥,٨٢٣" N	٢٢° ٤٤' ٢١,٢٩٢" E	٥٢
٢٣° ٥٧' ٢٦,١١٩" N	٢٢° ٤٤' ٢١,١٢٩" E	٥٣
٢٣° ٥٧' ٢٦,٤٧٨" N	٢٢° ٤٤' ٢٠,٩٢٥" E	٥٤
٢٣° ٥٧' ٢٩,٢٢٠" N	٢٢° ٤٤' ١٨,٦٥٥" E	٥٥
٢٣° ٥٧' ٤١,٦٥٢" N	٢٢° ٤٤' ١٦,٦٤١" E	٥٦
٢٣° ٥٧' ٤٣,٦٨٩" N	٢٢° ٤٤' ١٤,٩٥٤" E	٥٧
٢٣° ٥٧' ٤٥,٣٤٦" N	٢٢° ٤٤' ١٣,٥٨٢" E	٥٨
٢٣° ٥٧' ٤٦,١٠٨" N	٢٢° ٤٤' ١٢,٩٥٢" E	٥٩
٢٣° ٥٧' ٤٧,٥٧٤" N	٢٢° ٤٤' ١١,٧٢٧" E	٦٠

(٧)

إحداثيات قطعة أرض بجهة وادي كركر محافظة أسوان لاستغلالها في مشروع التنمية العمرانية بنظام WGS 84		
Y	X	متسلسل
٢٣° ٥٧' ٤٨,١٧٦" N	٣٢° ٤٤' ١١,٥٦٨" E	٦١
٢٣° ٥٧' ٤٩,٠٥٤" N	٣٢° ٤٤' ١١,٧٣٤" E	٦٢
٢٣° ٥٧' ٤٩,٨٤٦" N	٣٢° ٤٤' ١٢,٠٣٢" E	٦٣
٢٣° ٥٧' ٥٠,٢٩٧" N	٣٢° ٤٤' ١٢,٦٣١" E	٦٤
٢٣° ٥٧' ٥٠,٥٦٤" N	٣٢° ٤٤' ١٢,٨٨٣" E	٦٥
٢٣° ٥٧' ٥٠,٦٤٢" N	٣٢° ٤٤' ١٣,٠٠٢" E	٦٦
٢٣° ٥٧' ٥١,٠٠٢" N	٣٢° ٤٤' ١٣,٥٤٨" E	٦٧
٢٣° ٥٧' ٥١,٠٨٨" N	٣٢° ٤٤' ١٣,٦٧٨" E	٦٨
٢٣° ٥٧' ٥١,١٣٠" N	٣٢° ٤٤' ١٣,٨٣٠" E	٦٩
٢٣° ٥٨' ٦,٢٥٩" N	٣٢° ٤٤' ٢٧,٢٤٢" E	٧٠
٢٣° ٥٨' ١٣,٥٨٠" N	٣٢° ٤٥' ١٤,٥٣٠" E	٧١
٢٣° ٥٨' ١٣,٥٥٥" N	٣٢° ٤٥' ١٦,٢٣٠" E	٧٢
٢٣° ٥٨' ٢٤,٢٤٥" N	٣٢° ٤٦' ٢٤,٦٠٢" E	٧٣
٢٣° ٥٥' ٥٤,٤٣٠" N	٣٢° ٤٦' ٢٥,٤٩٠" E	٧٤
٣٩٤١,٢ فدان تقريباً	٢م ١٦٥٥٦٤٧٦	المساحة



(٩)

إحداثيات قطعة أرض بجهة وادي عرعر - محافظة اسوان بالقائمة بشروحات استصلاح و استزراع بنظام WGS ٨٤					
X	Y	م	X	Y	م
٢٢° ٤٤' ٢,٢٨١" E	٢٢° ٥٧' ١٥,٠٢٧" N	٥١	٢٢° ٤٤' ١١,٧٢٧" E	٢٢° ٥٧' ١٧,٥٧٤" N	١
٢٢° ٤٣' ٥٧,٢٤١" E	٢٢° ٥٧' ١٤,٥٢٥" N	٥٢	٢٢° ٤٤' ١٢,٩٥٢" E	٢٢° ٥٧' ١٦,١٠٨" N	٢
٢٢° ٤٣' ٥٧,٢٠٩" E	٢٢° ٥٧' ١٤,٥١١" N	٥٣	٢٢° ٤٤' ١٢,٥٨٢" E	٢٢° ٥٧' ١٥,٢٤٦" N	٣
٢٢° ٤٣' ٥٢,١٢٣" E	٢٢° ٥٧' ١٤,١٠٩" N	٥٤	٢٢° ٤٤' ١٤,٩٥٤" E	٢٢° ٥٧' ١٤,٣٨٩" N	٤
٢٢° ٤٣' ٥٢,٩٢٨" E	٢٢° ٥٧' ١٤,٠٨٦" N	٥٥	٢٢° ٤٤' ١٦,٦٤١" E	٢٢° ٥٧' ١٤,٦٥٢" N	٥
٢٢° ٤٣' ٥٢,٦٥٦" E	٢٢° ٥٧' ١٤,٠٥٨" N	٥٦	٢٢° ٤٤' ١٨,٦٥٥" E	٢٢° ٥٧' ١٤,٤٢٠" N	٦
٢٢° ٤٣' ٤٩,٩٤٥" E	٢٢° ٥٧' ١٣,٧٨٧" N	٥٧	٢٢° ٤٤' ٢٠,٩٢٥" E	٢٢° ٥٧' ١٤,١٧٨" N	٧
٢٢° ٤٣' ٤٤,٨٩٨" E	٢٢° ٥٧' ١٣,٢٨٤" N	٥٨	٢٢° ٤٤' ٢١,٤٢٩" E	٢٢° ٥٧' ١٣,٦٤٦" N	٨
٢٢° ٤٣' ٤٠,٧٢٦" E	٢٢° ٥٧' ١٣,٨٧٠" N	٥٩	٢٢° ٤٤' ٢١,٢٤٢" E	٢٢° ٥٧' ١٣,٨٢٢" N	٩
٢٢° ٤٣' ٣٩,٤٧٣" E	٢٢° ٥٧' ١٣,٦٤٥" N	٦٠	٢٢° ٤٤' ٢١,٤٢٧" E	٢٢° ٥٧' ١٣,٤٢٩" N	١٠
٢٢° ٤٣' ٣٨,٠٦٨" E	٢٢° ٥٧' ١٣,٤٩١" N	٦١	٢٢° ٤٤' ٢٠,٥٢٧" E	٢٢° ٥٧' ١٣,٦٣٥" N	١١
٢٢° ٤٣' ٣٧,٤٥٨" E	٢٢° ٥٧' ١٣,٢٢٨" N	٦٢	٢٢° ٤٤' ٢٠,٤٨٢" E	٢٢° ٥٧' ١٣,٥١٢" N	١٢
٢٢° ٤٣' ٣٧,٢٦٩" E	٢٢° ٥٧' ١٤,٧٩٩" N	٦٣	٢٢° ٤٤' ٢٠,٢٥١" E	٢٢° ٥٧' ١٣,٩٨١" N	١٣
٢٢° ٤٣' ٣٧,٤٦٨" E	٢٢° ٥٧' ١٤,٠٦٨" N	٦٤	٢٢° ٤٤' ٢٠,٠٠٢" E	٢٢° ٥٧' ١٣,٤٧٣" N	١٤
٢٢° ٤٣' ٤٠,٤٠٩" E	٢٢° ٥٧' ٢٤,٢٢٠" N	٦٥	٢٢° ٤٤' ١٩,٢٢٨" E	٢٢° ٥٧' ٢٠,٦٥٨" N	١٥
٢٢° ٤٣' ٤٠,٧٨١" E	٢٢° ٥٧' ٢٤,٧٤١" N	٦٦	٢٢° ٤٤' ١٩,٤٩٤" E	٢٢° ٥٧' ٢٠,٥٥٢" N	١٦
٢٢° ٤٣' ٤١,٠٠٢" E	٢٢° ٥٧' ٢٤,٩١٨" N	٦٧	٢٢° ٤٤' ١٧,٥٨٥" E	٢٢° ٥٧' ٢٤,٨٦٩" N	١٧
٢٢° ٤٣' ٤١,٢٩٩" E	٢٢° ٥٧' ٢٨,٧٠٥" N	٦٨	٢٢° ٤٤' ١٦,٦٦٦" E	٢٢° ٥٧' ٢٤,٧٦٣" N	١٨
٢٢° ٤٣' ٤٠,٨١٧" E	٢٢° ٥٧' ٢٩,٦٢٣" N	٦٩	٢٢° ٤٤' ١٦,١٠٥" E	٢٢° ٥٧' ٢٤,٤٧٦" N	١٩
٢٢° ٤٣' ٣٩,٤٢٣" E	٢٢° ٥٧' ٢٠,٢٨٥" N	٧٠	٢٢° ٤٤' ١٥,٦٢١" E	٢٢° ٥٧' ٢٤,٢٩١" N	٢٠
٢٢° ٤٣' ٣٧,٨٨٦" E	٢٢° ٥٧' ٢٠,٩٧٠" N	٧١	٢٢° ٤٤' ١٥,٤٢٨" E	٢٢° ٥٧' ٢٤,٦٦١" N	٢١
٢٢° ٤٣' ٣٦,٣١٣" E	٢٢° ٥٧' ٢١,١٧٤" N	٧٢	٢٢° ٤٤' ١٤,٩٨٢" E	٢٢° ٥٧' ٢٠,٤٠٦" N	٢٢
٢٢° ٤٣' ٣٤,٦٨٩" E	٢٢° ٥٧' ٢١,٠٥٢" N	٧٣	٢٢° ٤٤' ١٤,٨٨٤" E	٢٢° ٥٧' ٢٠,٦٧٩" N	٢٣
٢٢° ٤٣' ٣٤,٩٤٥" E	٢٢° ٥٧' ٢٠,٤٧٧" N	٧٤	٢٢° ٤٤' ١٤,٨٧٩" E	٢٢° ٥٧' ٢٠,٦٥٩" N	٢٤
٢٢° ٤٣' ٣٤,١٠٧" E	٢٢° ٥٧' ٢٠,٤٩٨" N	٧٥	٢٢° ٤٤' ١٤,٨٧٢" E	٢٢° ٥٧' ٢٠,٦٥٠" N	٢٥
٢٢° ٤٣' ٣٤,٦١٣" E	٢٢° ٥٧' ٢٤,٦٦٩" N	٧٦	٢٢° ٤٤' ١٤,٥٦٤" E	٢٢° ٥٧' ٢٠,٦٢٩" N	٢٦
٢٢° ٤٣' ٣٤,٤٨٩" E	٢٢° ٥٧' ٢٨,٨٠٧" N	٧٧	٢٢° ٤٤' ١٤,٧٨٨" E	٢٢° ٥٧' ٢٠,٤١٨" N	٢٧
٢٢° ٤٣' ٣٠,٢٥٥" E	٢٢° ٥٧' ٢٨,٠٤٨" N	٧٨	٢٢° ٤٤' ١٤,٦٤١" E	٢٢° ٥٧' ٢٠,٠١٠" N	٢٨
٢٢° ٤٣' ٣٠,١٢٥" E	٢٢° ٥٧' ٢٤,٤٧٨" N	٧٩	٢٢° ٤٤' ١٤,٦٢٥" E	٢٢° ٥٧' ١٩,٩٢٢" N	٢٩
٢٢° ٤٣' ٢٣,٨٢٣" E	٢٢° ٥٧' ١٤,٨١٢" N	٨٠	٢٢° ٤٤' ١٤,٤٦٦" E	٢٢° ٥٧' ١٩,٤٢٧" N	٣٠
٢٢° ٤٣' ٢٠,٦٤٥" E	٢٢° ٥٧' ١٧,٨٨١" N	٨١	٢٢° ٤٤' ١٤,٥٤٦" E	٢٢° ٥٧' ١٩,٧٤٢" N	٣١
٢٢° ٤٣' ٢٧,٥١٠" E	٢٢° ٥٧' ١٨,٥٦٤" N	٨٢	٢٢° ٤٤' ١٤,٥٥٠" E	٢٢° ٥٧' ١٩,٤٢٣" N	٣٢
٢٢° ٤٣' ٢٦,٠١٣" E	٢٢° ٥٧' ١٨,٦٤٧" N	٨٣	٢٢° ٤٤' ١٤,٤٢٣" E	٢٢° ٥٧' ١٩,٦٦١" N	٣٣
٢٢° ٤٣' ٢٤,٠٠٠" E	٢٢° ٥٧' ١٨,٦٤٢" N	٨٤	٢٢° ٤٤' ١٤,٤٦٤" E	٢٢° ٥٧' ١٩,٤١١" N	٣٤
٢٢° ٤٣' ٢٢,١٧٤" E	٢٢° ٥٧' ١٨,٤٤١" N	٨٥	٢٢° ٤٤' ١٣,٨٢٣" E	٢٢° ٥٧' ١٨,٨٩٦" N	٣٥
٢٢° ٤٣' ٢٠,١٦٠" E	٢٢° ٥٧' ١٩,٤٩٦" N	٨٦	٢٢° ٤٤' ١٣,٨٤٢" E	٢٢° ٥٧' ١٨,٨٨٢" N	٣٦
٢٢° ٤٣' ١٧,٨٦٦" E	٢٢° ٥٧' ١٩,٥٢٥" N	٨٧	٢٢° ٤٤' ١٣,٦٦٦" E	٢٢° ٥٧' ١٨,٦١٧" N	٣٧
٢٢° ٤٣' ١٣,٩٤٤" E	٢٢° ٥٧' ١٩,٢٢٥" N	٨٨	٢٢° ٤٤' ١٣,١٥٣" E	٢٢° ٥٧' ١٨,٤٢٠" N	٣٨
٢٢° ٤٣' ١١,٢٤٧" E	٢٢° ٥٧' ١٨,١٢٠" N	٨٩	٢٢° ٤٤' ١٣,١٢٦" E	٢٢° ٥٧' ١٨,٠٩٧" N	٣٩
٢٢° ٤٣' ٩,٠٠٠" E	٢٢° ٥٧' ١٧,٨٢٨" N	٩٠	٢٢° ٤٤' ١٣,٩٤٦" E	٢٢° ٥٧' ١٧,٢٢٩" N	٤٠
٢٢° ٤٣' ٤,٨٧٠" E	٢٢° ٥٧' ١٧,٧٢٠" N	٩١	٢٢° ٤٤' ١٤,٨١٤" E	٢٢° ٥٧' ١٦,٤٤٦" N	٤١
٢٢° ٤٣' ٢,٥٩٧" E	٢٢° ٥٧' ١٦,٨١٢" N	٩٢	٢٢° ٤٤' ١٤,٢٠٥" E	٢٢° ٥٧' ١٦,٥٩٥" N	٤٢
٢٢° ٤٣' ٠,٠٧٠" E	٢٢° ٥٧' ١٦,٣٥٢" N	٩٣	٢٢° ٤٤' ١٠,٤٢٥" E	٢٢° ٥٧' ١٥,٤٩٧" N	٤٣
٢٢° ٤٣' ٥٦,٤٧٦" E	٢٢° ٥٧' ١٦,٤٩١" N	٩٤	٢٢° ٤٤' ١٠,٢٨٨" E	٢٢° ٥٧' ١٥,٤٨٥" N	٤٤
٢٢° ٤٣' ٥٥,٠٦٢" E	٢٢° ٥٧' ١٦,٤٦٣" N	٩٥	٢٢° ٤٤' ١٠,٢٨٣" E	٢٢° ٥٧' ١٥,٥٥٢" N	٤٥
٢٢° ٤٣' ٤٧,٤٥٠" E	٢٢° ٥٧' ١٦,٠٠٠" N	٩٦	٢٢° ٤٤' ٩,٢٨٩" E	٢٢° ٥٧' ١٥,٦١٥" N	٤٦
٢٢° ٤٣' ٤٥,٩٥١" E	٢٢° ٥٧' ١٦,٢٧٨" N	٩٧	٢٢° ٤٤' ٨,٢٢٩" E	٢٢° ٥٧' ١٥,٤٩٧" N	٤٧
٢٢° ٤٣' ٤٤,٦١٧" E	٢٢° ٥٧' ١٦,٢٥١" N	٩٨	٢٢° ٤٤' ٨,١٢٩" E	٢٢° ٥٧' ١٥,٦٠١" N	٤٨
٢٢° ٤٣' ٤٣,٠٥٠" E	٢٢° ٥٧' ١٦,٠٧١" N	٩٩	٢٢° ٤٤' ٨,٩٤٤" E	٢٢° ٥٧' ١٥,٣٨٢" N	٤٩
٢٢° ٤٣' ٤١,٦٠٨" E	٢٢° ٥٧' ١٦,٧٠٦" N	١٠٠	٢٢° ٤٤' ٢,٥٦٦" E	٢٢° ٥٧' ١٥,٤٥٥" N	٥٠

(١٠)

إحداثيات قطعة أرض بجهة وادي نكر - محافظة اسوان (القائمة مشروعات إستصلاح و استزراع بنظام WGS ٨٤)					
X	Y	م	X	Y	م
٢٢° ٤٤' ٤٧,٤٧٦" E	٢٢° ٥٨' ٢٢,٥٥٤" N	١٢٤	٢٢° ٤١' ٢٥,٥٨٩" E	٢٢° ٥٧' ١٢,٩٠٥" N	١٠١
٢٢° ٤٤' ٤١,٧٧٤" E	٢٢° ٥٨' ٢١,٠٠٢" N	١٢٥	٢٢° ٤١' ٢٤,٦٤٩" E	٢٢° ٥٧' ١٢,٧٢٦" N	١٠٢
٢٢° ٤٤' ٣٦,٥٠٢" E	٢٢° ٥٩' ١٨,٤٦٠" N	١٢٦	٢٢° ٤١' ٢٢,٥٧٧" E	٢٢° ٥٧' ١٢,٥٤٤" N	١٠٣
٢٢° ٤٤' ٣٥,٧٩٨" E	٢٢° ٥٩' ٢٤,٩١١" N	١٢٧	٢٢° ٤١' ٢٢,٠٢٤" E	٢٢° ٥٧' ١٢,٤٦١" N	١٠٤
٢٢° ٤٤' ٢٨,٨٦٤" E	٢٢° ٥٩' ٢٤,٥١٨" N	١٢٨	٢٢° ٤١' ٢٠,٦١٤" E	٢٢° ٥٧' ١٢,٢٧٢" N	١٠٥
٢٢° ٤٤' ٢٦,٤٨٥" E	٢٢° ٥٩' ٢٢,٧٦٢" N	١٢٩	٢٢° ٤٠' ٥٨,٩٧٥" E	٢٢° ٥٧' ١٢,٥٤٤" N	١٠٦
٢٢° ٤٤' ٢٦,٤٨٥" E	٢٢° ٥٩' ٢٢,٧٦٢" N	١٣٠	٢٢° ٤٠' ٥٨,٧٥٥" E	٢٢° ٥٧' ١٢,٧٨٩" N	١٠٧
٢٢° ٤٤' ٢٩,٨٥٨" E	٢٢° ٥٩' ٥٤,٨٤٠" N	١٣١	٢٢° ٤٠' ٥٦,٧٦٥" E	٢٢° ٥٧' ٢٥,٧٦٦" N	١٠٨
٢٢° ٤٤' ٤٧,٧٢٢" E	٢٢° ٥٩' ١٠,٩٢٢" N	١٣٢	٢٢° ٤٠' ٥٦,٨٠٧" E	٢٢° ٥٧' ٢٤,٧٠٢" N	١٠٩
٢٢° ٤٥' ٤٤,٢١٨" E	٢٢° ٥٩' ٠٨,٥٢٢" N	١٣٣	٢٢° ٤٠' ٥٤,١١٢" E	٢٢° ٥٧' ٢٩,٧٦٩" N	١١٠
٢٢° ٤٦' ٢,٢٥٦" E	٢٢° ٥٨' ٣٥,٩١٦" N	١٣٤	٢٢° ٤١' ٠٤,٤٦٦" E	٢٢° ٥٧' ٣١,٠٢٢" N	١١١
٢٢° ٤٦' ٥,٨٧٣" E	٢٢° ٥٨' ٢٤,١٧٦" N	١٣٥	٢٢° ٤١' ٥,٢٣٨" E	٢٢° ٥٧' ٣١,٤٩٩" N	١١٢
٢٢° ٤٦' ٦,٤٨٩" E	٢٢° ٥٨' ٢٦,٤٦٢" N	١٣٦	٢٢° ٤١' ٣,٩٧٢" E	٢٢° ٥٧' ٣١,٢٤٨" N	١١٣
٢٢° ٤٦' ١٦,٢٢٠" E	٢٢° ٥٨' ١٢,٥٥٥" N	١٣٧	٢٢° ٤١' ٤٢,٢٥٢" E	٢٢° ٥٧' ٤٦,١١٩" N	١١٤
٢٢° ٤٦' ١٤,٥٢٠" E	٢٢° ٥٨' ١٢,٥٥٠" N	١٣٨	٢٢° ٤١' ٥٨,٤٢٢" E	٢٢° ٥٧' ٥٧,١٥٤" N	١١٥
٢٢° ٤٦' ٢٧,٤٤٩" E	٢٢° ٥٨' ٦,٢٥٩" N	١٣٩	٢٢° ٤١' ٣٤,٠٨٢" E	٢٢° ٥٨' ١,٥٧٨" N	١١٦
٢٢° ٤٦' ١٣,٨٢٠" E	٢٢° ٥٧' ٥١,١٢٠" N	١٤٠	٢٢° ٤١' ٣٥,٤٢٩" E	٢٢° ٥٨' ٢,٥٦٩" N	١١٧
٢٢° ٤٦' ١٣,٧٧٨" E	٢٢° ٥٧' ٥١,٠٨٨" N	١٤١	٢٢° ٤١' ٣٦,٢٠٧" E	٢٢° ٥٨' ٣,١٣١" N	١١٨
٢٢° ٤٦' ١٣,٥٤٨" E	٢٢° ٥٧' ٥١,٠٠٦" N	١٤٢	٢٢° ٤١' ٣٧,١١٨" E	٢٢° ٥٨' ٤,٠٠٦" N	١١٩
٢٢° ٤٦' ١٣,٠٠٢" E	٢٢° ٥٧' ٥٠,٦٤١" N	١٤٣	٢٢° ٤١' ٣٧,٨١٩" E	٢٢° ٥٨' ٥,١٤١" N	١٢٠
٢٢° ٤٦' ١٢,٨٨٢" E	٢٢° ٥٧' ٥٠,٥٦٤" N	١٤٤	٢٢° ٤١' ٣٨,٠٠٤" E	٢٢° ٥٨' ٦,٢٢١" N	١٢١
٢٢° ٤٦' ١٢,٦٢١" E	٢٢° ٥٧' ٥٠,٢٩٧" N	١٤٥	٢٢° ٤١' ٣٧,٩٥٨" E	٢٢° ٥٨' ٨,١٧٦" N	١٢٢
٢٢° ٤٦' ١٢,٠٢٢" E	٢٢° ٥٧' ٤٩,٨٤٦" N	١٤٦	٢٢° ٤١' ٤٨,٢٢٢" E	٢٢° ٥٨' ٨,٧٢٩" N	١٢٣
٢٢° ٤٦' ١١,٧٢٤" E	٢٢° ٥٧' ٤٩,٠٥٤" N	١٤٧	٢٢° ٤١' ٤٨,٢٢٢" E	٢٢° ٥٨' ١١,١٧٧" N	١٢٤
٢٢° ٤٦' ١١,٥٦٨" E	٢٢° ٥٧' ٤٨,١٧٦" N	١٤٨	٢٢° ٤١' ٤٨,٢٢٢" E	٢٢° ٥٨' ١١,٦٢٥" N	١٢٥
٢٢° ٤٦' ٤٠,٢٧٥" E	٢٢° ٥٩' ٣٨,٥١٥" N	١٤٩	٢٢° ٤١' ٤٠,٧٦٩" E	٢٢° ٥٨' ١٤,١٦٢" N	١٢٦
٢٢° ٤٦' ٤٥,٩٤٥" E	٢٢° ٥٩' ١٥,٢٩٦" N	١٥٠	٢٢° ٤١' ٣٢,٩٤٣" E	٢٢° ٥٨' ١٤,٦٥٢" N	١٢٧
٢٢° ٤٦' ٤٨,٨٨٩" E	٢٢° ٥٩' ١٥,٢١٨" N	١٥١	٢٢° ٤١' ٤١,٧٦٧" E	٢٢° ٥٨' ١٤,٢٥٢" N	١٢٨
٢٢° ٤٦' ٤٨,٩٠٢" E	٢٢° ٥٩' ١٥,١٨٧" N	١٥٢	٢٢° ٤١' ٥٢,٩٤٦" E	٢٢° ٥٨' ١٥,٢١٠" N	١٢٩
٢٢° ٤٦' ٥٢,٠٦٥" E	٢٢° ٥٨' ٥١,٨١٦" N	١٥٣	٢٢° ٤١' ٥٥,٦٢٢" E	٢٢° ٥٨' ٢٥,٥٠٢" N	١٣٠
٢٢° ٤٦' ٤٢,٤٦٦" E	٢٢° ٥٨' ٥٥,٩٨٨" N	١٥٤	٢٢° ٤١' ٥٦,٤٥٩" E	٢٢° ٥٨' ١٩,١٨١" N	١٣١
٢٢° ٤٦' ٢٨,٩٦٩" E	٢٢° ٥٩' ٥٠,١٦٢" N	١٥٥	٢٢° ٤١' ٥٦,٢٨٤" E	٢٢° ٥٨' ٢٢,٨٨٧" N	١٣٢
٢٢° ٤٦' ١٩,٤٦٥" E	٢٢° ٥٩' ٤٢,١٥٦" N	١٥٦	٢٢° ٤١' ٥٥,٤٦٠" E	٢٢° ٥٨' ٢٢,٨٨٧" N	١٣٣
٢٩٤٨,٢٢ قطبان تقريبا			٢٦ ١٦٥٨٦٤٤		المساحة
تم حساب المساحات بنظام UTM ZONE ٣٦					