

قرار رئيس جمهورية مصر العربية

رقم ٥٤ لسنة ٢٠٢٣

رئيس الجمهورية

بعد الاطلاع على الدستور ؛

وعلى قانون الهيئات العامة الصادر بالقانون رقم ٦١ لسنة ١٩٦٣ ؛

وعلى قانون نظام الإدارة المحلية الصادر بالقانون رقم ٤٣ لسنة ١٩٧٩ ؛

وعلى القانون رقم ١٤٣ لسنة ١٩٨١ فى شأن الأراضى الصحراوية ؛

وعلى القانون رقم ٧ لسنة ١٩٩١ فى شأن بعض الأحكام المتعلقة بأملاك

الدولة الخاصة ؛

وعلى قانون البيئة الصادر بالقانون رقم ٤ لسنة ١٩٩٤ ؛

وعلى قانون الهيئة العامة للتنمية الصناعية الصادر بالقانون رقم ٩٥ لسنة ٢٠١٨ ؛

وعلى قرار رئيس الجمهورية رقم ٤٦١ لسنة ١٩٩٩ بالموافقة على تغيير

الغرض المخصصة من أجله الأراضى الواقعة بمناطق الأحايوة شرق وجرجا وطهطا

بمحافظة سوهاج ؛

وعلى قرار رئيس الجمهورية رقم ١٥٢ لسنة ٢٠٠١ بشأن تحديد المناطق

الاستراتيجية ذات الأهمية العسكرية من الأراضى الصحراوية والقواعد الخاصة بها ؛

وعلى قرار رئيس الجمهورية رقم ١٥٣ لسنة ٢٠٠١ بإنشاء المركز الوطنى

لتخطيط استخدامات أراضى الدولة ؛

وعلى قرار رئيس الجمهورية رقم ٥٣٠ لسنة ٢٠١٦ بالموافقة على اتفاق

(قرض برنامج التنمية المحلية لمحافظة صعيد مصر) بين حكومة جمهورية مصر

العربية والبنك الدولى للإنشاء والتعمير ؛

وعلى قرار رئيس الجمهورية رقم ٢٠٦ لسنة ٢٠١٧ بتخصيص بعض

الأراضى المملوكة للدولة ملكية خاصة لصالح محافظة قنا لاستخدامها فى إقامة

بعض المشروعات ؛

وعلى قرار رئيس الجمهورية رقم ٦٢ لسنة ٢٠١٨ بشأن خريطة تنمية أراضي جمهورية مصر العربية ؛

وعلى قرار رئيس مجلس الوزراء رقم ٨١٤ لسنة ١٩٩٣ باعتبار المنطقة الواقعة بحى مبارك على بداية طريق سوهاج / البحر الأحمر بمحافظة سوهاج منطقة صناعية ؛

وعلى قرار رئيس مجلس الوزراء رقم ٢٠١٨ لسنة ١٩٩٤ باعتبار المنطقة الواقعة ناحية هو - مركز نجع حمادى - بمحافظة قنا منطقة صناعية ؛
وعلى قرار رئيس مجلس الوزراء رقم ٢٥١ لسنة ٢٠٠٠ باعتبار بعض المناطق مناطق صناعية ؛

وبناءً على ما عرضه المركز الوطنى لتخطيط استخدامات أراضي الدولة ؛
وبعد موافقة مجلس الوزراء ؛

قرار :

(المادة الأولى)

تخصص المساحات المبينة فيما بعد ناحية محافظتى سوهاج وقنا من الأراضى المملوكة للدولة ملكية خاصة لصالح الهيئة العامة للتنمية الصناعية لاستخدامها فى الأنشطة الصناعية وفقاً للقوانين والقواعد المعمول بها فى هذا الشأن، وذلك نقلاً من الأراضى ولاية محافظتى سوهاج وقنا، وهى:

مساحة ١٠٦٩,٣٤ فدان تقريباً تعادل ٢م٤٤٩٢١٠٧ ناحية غرب جرجا بمحافظة سوهاج وفقاً للوحة وجدول الإحداثيات المرفقين ويرمز لها بالحرف (أ) .

مساحة ٧٩٣,٠٩ فدان تقريباً تعادل ٢م٣٣٣١٦٥٠ ناحية غرب طهطا بمحافظة سوهاج وفقاً للوحة وجدول الإحداثيات المرفقين ويرمز لها بالحرف (ب) .

مساحة ٢٦٩ فداناً تقريباً تعادل ٢م١٣٠٠٣١ ناحية الأحيوية بمحافظة سوهاج وفقاً للوحة وجدول الإحداثيات المرفقين ويرمز لها بالحرف (ج) .

- مساحة ٤٧,٤ فدان تقريباً تعادل ٢م١٩٩١٢٣ ناحية الكوثر (مرحلة أولى) بمحافظة سوهاج وفقاً للوحة وجدول الإحداثيات المرفقين ويرمز لها بالحرف (د) .
- مساحة ٢٤٣,٩ فدان تقريباً تعادل ٢م١٠٢٤٥٨٣ ناحية الكوثر (مرحلة ثانية) بمحافظة سوهاج وفقاً للوحة وجدول الإحداثيات المرفقين ويرمز لها بالحرف (هـ) .
- مساحة ٨٣,٧٨ فدان تقريباً تعادل ٢م٣٥١٩٦٢ ناحية الكوثر (مرحلة ثالثة) بمحافظة سوهاج وفقاً للوحة وجدول الإحداثيات المرفقين ويرمز لها بالحرف (و) .
- مساحة ١٠٣٣,٦٨ فدان تقريباً تعادل ٢م٤٣٤٢٣٠٥ ناحية هو بمحافظة قنا وفقاً للوحة وجدول الإحداثيات المرفقين ويرمز لها بالحرف (ز) .

(المادة الثانية)

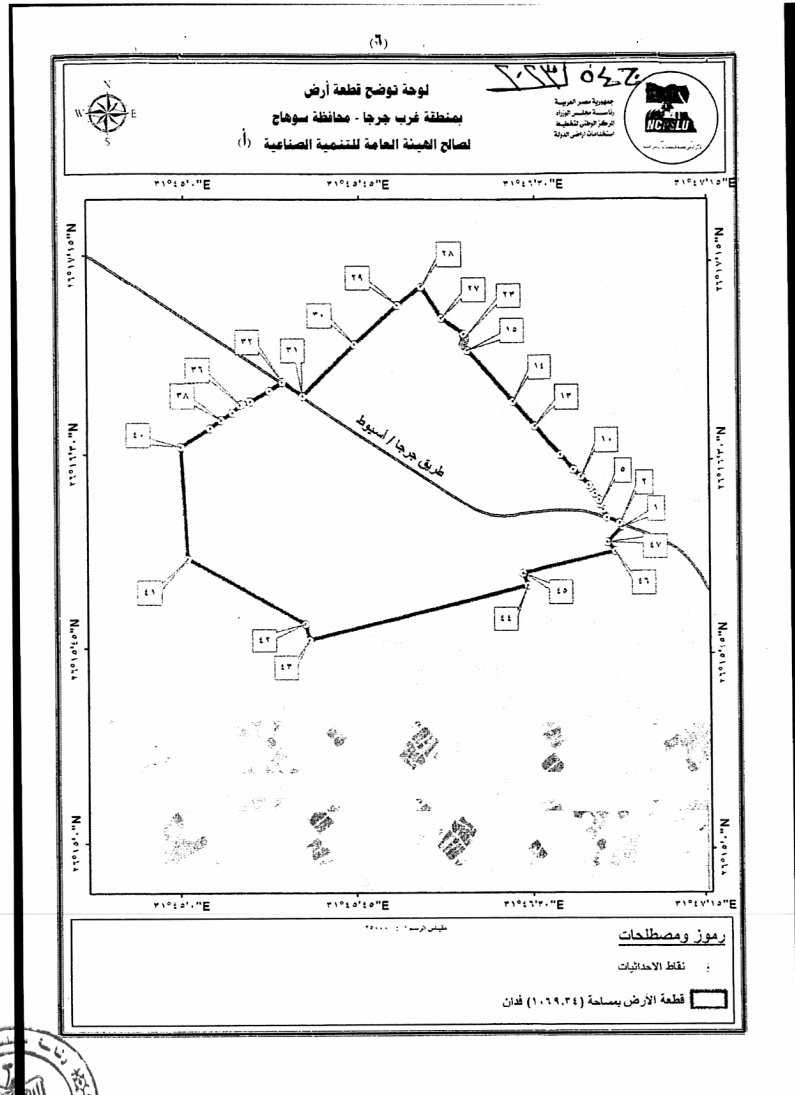
ينشر هذا القرار فى الجريدة الرسمية .

صدر برئاسة الجمهورية فى ١٨ رجب سنة ١٤٤٤هـ -

(الموافق ٩ فبراير سنة ٢٠٢٣ م) .

عبد الفتاح السيسى

المرجع ٢



١١
٥٤

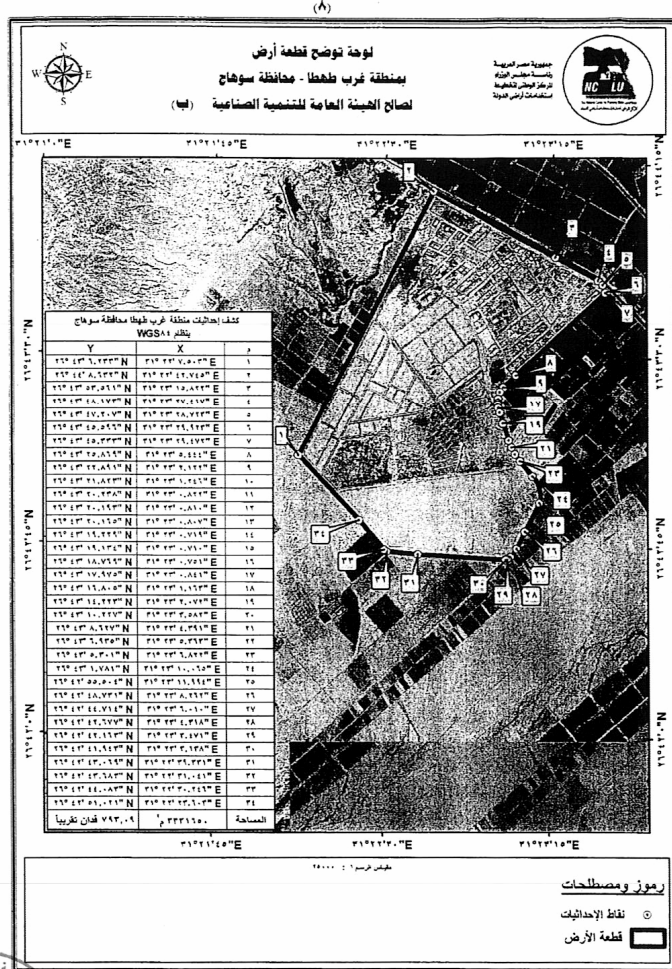
(٧)

كشف إحداثيات قطعة أرض بمنطقة غرب جرجا - محافظة سوهاج بنظام WGS84

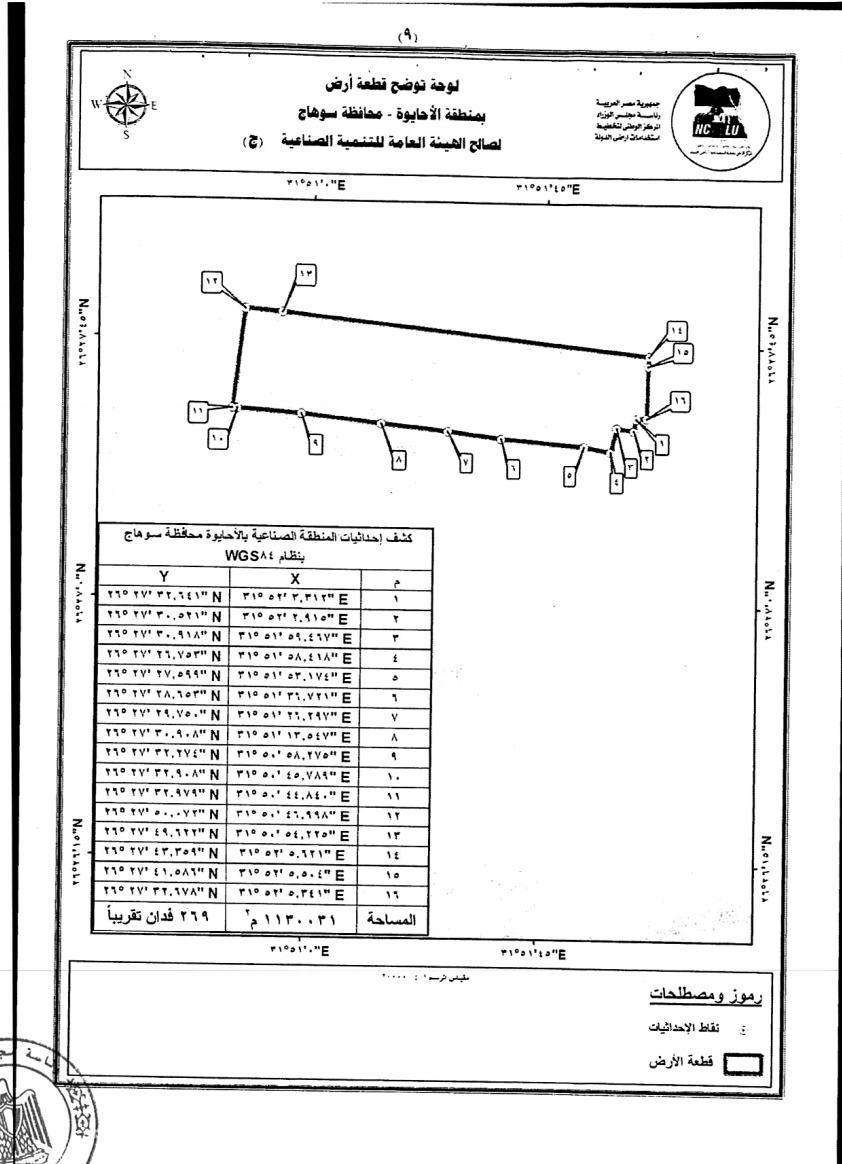
| Y | X | م | Y | X | م |
|----------------------|-------------------|---------|-------------------|-------------------|----|
| ٢٦° ١٦' ٥٧,٧٠٠" N | ٣١° ٤٦' ١١,٩٧٩" E | ٢٥ | ٢٦° ١٦' ١٤,٥٠٠" N | ٣١° ٤٦' ٥٢,٩٧٠" E | ١ |
| ٢٦° ١٦' ٥٧,٤٤٧" N | ٣١° ٤٦' ١١,٨٧٤" E | ٢٦ | ٢٦° ١٦' ١٥,٢٣١" N | ٣١° ٤٦' ٥٢,١٥٥" E | ٢ |
| ٢٦° ١٧' ١,٥٢١" N | ٣١° ٤٦' ٦,١٩٥" E | ٢٧ | ٢٦° ١٦' ١٦,٥٢٥" N | ٣١° ٤٦' ٤٩,٥٧١" E | ٣ |
| ٢٦° ١٧' ٨,٦٦٥" N | ٣١° ٤٦' ٠,٩٢٨" E | ٢٨ | ٢٦° ١٦' ١٨,٢٢٥" N | ٣١° ٤٦' ٤٨,٦٧٧" E | ٤ |
| ٢٦° ١٧' ٤,٢٧٦" N | ٣١° ٤٥' ٥٤,٨٧٩" E | ٢٩ | ٢٦° ١٦' ١٩,٦٢٩" N | ٣١° ٤٦' ٤٧,٩٧١" E | ٥ |
| ٢٦° ١٦' ٥٥,٢٧٣" N | ٣١° ٤٥' ٤٤,١٠٩" E | ٣٠ | ٢٦° ١٦' ٢٠,٥٧٣" N | ٣١° ٤٦' ٤٧,٥١١" E | ٦ |
| ٢٦° ١٦' ٤٢,٥٩٥" N | ٣١° ٤٥' ٢٠,٨١١" E | ٣١ | ٢٦° ١٦' ٢٢,٠٠١" N | ٣١° ٤٦' ٤٦,٥٢٧" E | ٧ |
| ٢٦° ١٦' ٤٩,٦٥٨" N | ٣١° ٤٥' ٢٥,٥٧٧" E | ٣٢ | ٢٦° ١٦' ٢٣,٢٤٢" N | ٣١° ٤٦' ٤٥,٢٦٨" E | ٨ |
| ٢٦° ١٦' ٤٤,٦٧٣" N | ٣١° ٤٥' ٢٢,٢٢٤" E | ٣٣ | ٢٦° ١٦' ٢٣,٨٩٥" N | ٣١° ٤٦' ٤٤,٧٤٨" E | ٩ |
| ٢٦° ١٦' ٤٢,٢٩٩" N | ٣١° ٤٥' ١٧,٤٢٠" E | ٣٤ | ٢٦° ١٦' ٢٥,٨٤٦" N | ٣١° ٤٦' ٤٢,٦٦٧" E | ١٠ |
| ٢٦° ١٦' ٤١,٧٦٤" N | ٣١° ٤٥' ١٥,٢٧٩" E | ٣٥ | ٢٦° ١٦' ٢٧,٤٦٥" N | ٣١° ٤٦' ٤٠,٨٩٥" E | ١١ |
| ٢٦° ١٦' ٤١,٥٥٦" N | ٣١° ٤٥' ١٤,٨٠٥" E | ٣٦ | ٢٦° ١٦' ٢٠,٨٥٧" N | ٣١° ٤٦' ٣٧,٢٩٢" E | ١٢ |
| ٢٦° ١٦' ٣٩,٧٧٤" N | ٣١° ٤٥' ١٢,٨٢٣" E | ٣٧ | ٢٦° ١٦' ٢٧,٤١١" N | ٣١° ٤٦' ٣٠,٢٢٧" E | ١٣ |
| ٢٦° ١٦' ٣٨,٠٧٢" N | ٣١° ٤٥' ٩,٩٥١" E | ٣٨ | ٢٦° ١٦' ٢٧,٧٩٧" N | ٣١° ٤٦' ٢٤,٦٠٤" E | ١٤ |
| ٢٦° ١٦' ٣٦,١٩٠" N | ٣١° ٤٥' ٧,١٠٩" E | ٣٩ | ٢٦° ١٦' ٢٤,٢٣٠" N | ٣١° ٤٦' ١٦,٧٥٠" E | ١٥ |
| ٢٦° ١٦' ٣١,٨٩٥" N | ٣١° ٤٤' ٥٩,٨٠١" E | ٤٠ | ٢٦° ١٦' ٢٥,٤٢٠" N | ٣١° ٤٦' ١١,٦٦٠" E | ١٦ |
| ٢٦° ١٦' ٦,٢٥٥" N | ٣١° ٤٥' ١,٦٦٤" E | ٤١ | ٢٦° ١٦' ٢٥,٦٤٩" N | ٣١° ٤٦' ١١,٨٠٥" E | ١٧ |
| ٢٦° ١٥' ٥١,٤١٠" N | ٣١° ٤٥' ٢١,٧٦٠" E | ٤٢ | ٢٦° ١٦' ٢٥,٨٩٠" N | ٣١° ٤٦' ١١,٩٢٥" E | ١٨ |
| ٢٦° ١٥' ٤٧,٥٩٠" N | ٣١° ٤٥' ٢٢,٨٨٠" E | ٤٣ | ٢٦° ١٦' ٢٦,١٤٠" N | ٣١° ٤٦' ١٢,٠١٨" E | ١٩ |
| ٢٦° ١٦' ٠,٧٤٠" N | ٣١° ٤٦' ٢٨,٦١٠" E | ٤٤ | ٢٦° ١٦' ٢٦,٢٩٧" N | ٣١° ٤٦' ١٢,٠٨٣" E | ٢٠ |
| ٢٦° ١٦' ٣,٤٩٠" N | ٣١° ٤٦' ٢٧,٣٩٠" E | ٤٥ | ٢٦° ١٦' ٢٦,٦٥٩" N | ٣١° ٤٦' ١٢,١١٩" E | ٢١ |
| ٢٦° ١٦' ٨,٧٦٠" N | ٣١° ٤٦' ٢٦,٩٣٨" E | ٤٦ | ٢٦° ١٦' ٢٦,٩٢٣" N | ٣١° ٤٦' ١٢,١٢٧" E | ٢٢ |
| ٢٦° ١٦' ١٠,٧٩٩" N | ٣١° ٤٦' ٢٦,٦٧١" E | ٤٧ | ٢٦° ١٦' ٢٧,١٨٦" N | ٣١° ٤٦' ١٢,١٦٦" E | ٢٣ |
| ١٠٦٩,٣٤ قدان تقريباً | ٤٤٩٢١,٠٧ م | المساحة | ٢٦° ١٦' ٥٧,٤٤٦" N | ٣١° ٤٦' ١٢,٠٥٦" E | ٢٤ |



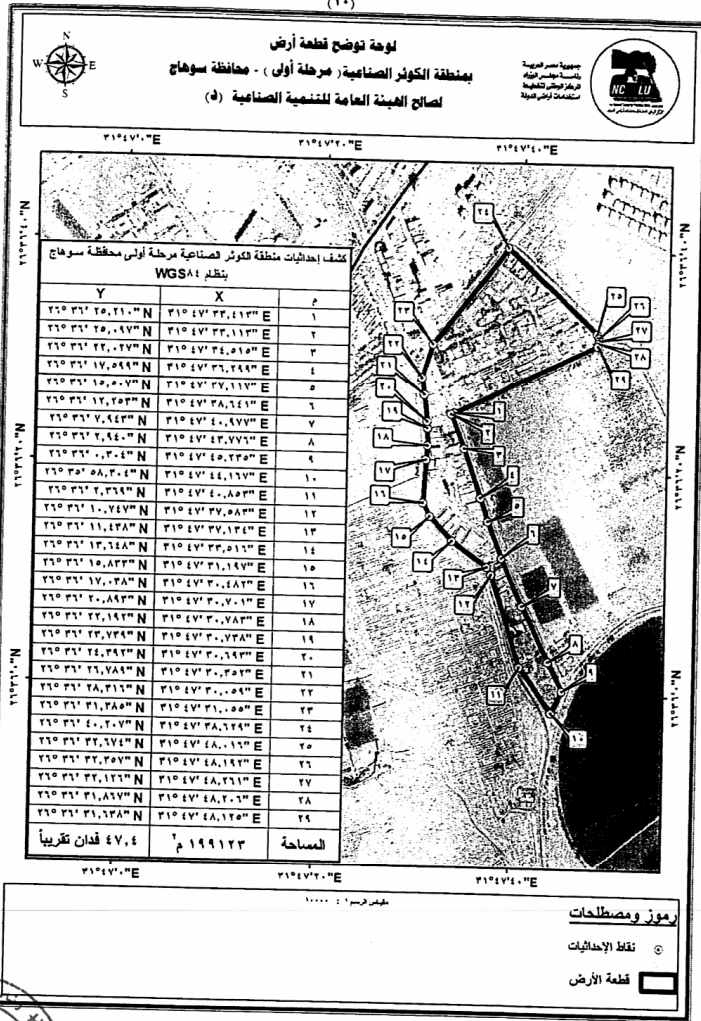
١١ = ٤
٥٤




١١-٥
٥٤



١٩-٦
٦٤



١١٧
٥٤



١١٨
٥٤

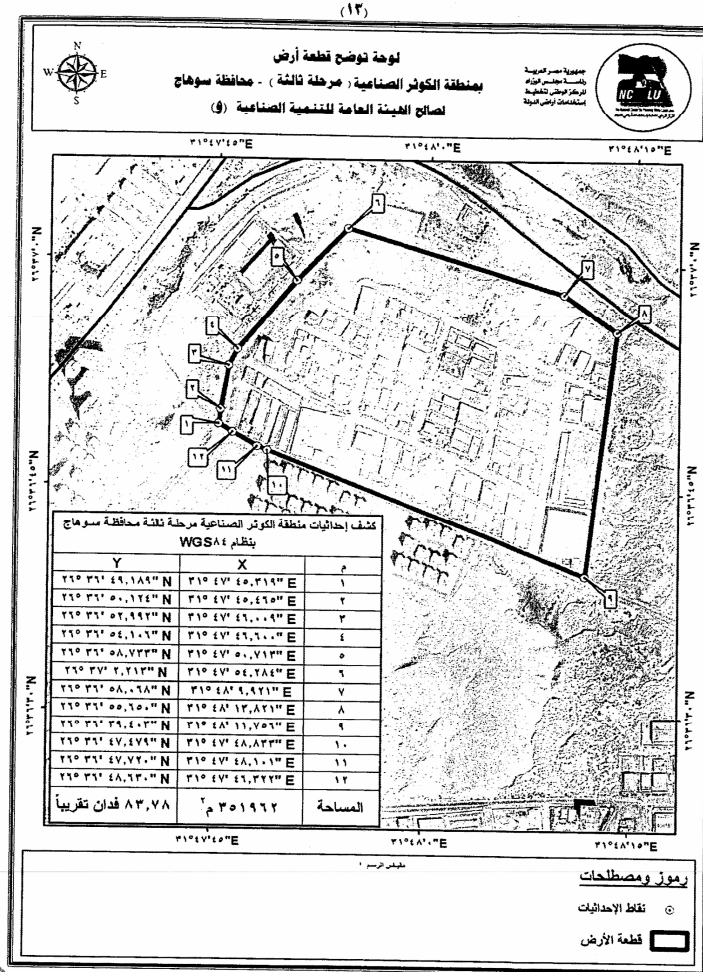
(١٢)

كشف إحداثيات منطقة الكوثر الصناعية مرحلة ثانية محافظة سوهاج بنظام WGS84

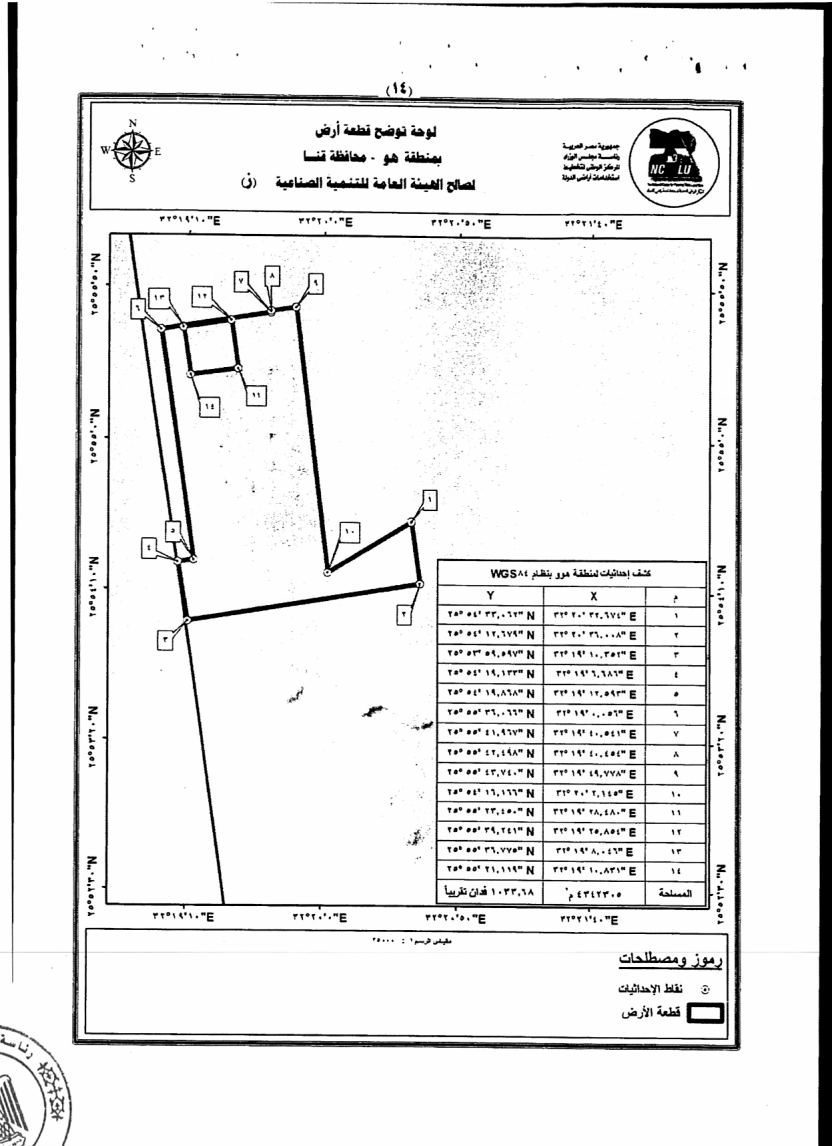
| Y | X | م |
|--------------------|------------------------|---------|
| ٢٦٥ ٣٥' ٤٦,٧٧٦" N | ٣١٥ ٤٨' ١٧,٦٩٤" E | ١ |
| ٢٦٥ ٣٥' ٥٠,٩٢١" N | ٣١٥ ٤٨' ١٩,٠١٤" E | ٢ |
| ٢٦٥ ٣٥' ٥٢,٨١١" N | ٣١٥ ٤٨' ١٩,٣١٤" E | ٣ |
| ٢٦٥ ٣٥' ٥٦,١٨٥" N | ٣١٥ ٤٨' ١٩,١٧٣" E | ٤ |
| ٢٦٥ ٣٦' ٠,٥٩٧" N | ٣١٥ ٤٨' ١٧,٧٢١" E | ٥ |
| ٢٦٥ ٣٦' ٥,٧٢٠" N | ٣١٥ ٤٨' ١٣,٤٨٥" E | ٦ |
| ٢٦٥ ٣٦' ١٠,٢٩١" N | ٣١٥ ٤٨' ٥,٢٧٩" E | ٧ |
| ٢٦٥ ٣٦' ١٢,٠٤٥" N | ٣١٥ ٤٨' ٣,٢٤٧" E | ٨ |
| ٢٦٥ ٣٦' ٢٣,٩٢٧" N | ٣١٥ ٤٧' ٥٦,٩٤٢" E | ٩ |
| ٢٦٥ ٣٦' ٢٤,٢٤٢" N | ٣١٥ ٤٨' ٣,٥٦٨" E | ١٠ |
| ٢٦٥ ٣٦' ٢٤,٨٢٧" N | ٣١٥ ٤٨' ١٤,٧١٨" E | ١١ |
| ٢٦٥ ٣٦' ٢٧,٢٧٧" N | ٣١٥ ٤٨' ١٤,٦٨٨" E | ١٢ |
| ٢٦٥ ٣٦' ٢٧,٧٠٧" N | ٣١٥ ٤٨' ١٦,٠٢٣" E | ١٣ |
| ٢٦٥ ٣٦' ٣٠,١١٣" N | ٣١٥ ٤٨' ١٥,٩٦٦" E | ١٤ |
| ٢٦٥ ٣٦' ٣٠,٣٧٢" N | ٣١٥ ٤٨' ٢١,٧١٩" E | ١٥ |
| ٢٦٥ ٣٦' ٣٠,٤٥١" N | ٣١٥ ٤٨' ٢٢,٧٨٤" E | ١٦ |
| ٢٦٥ ٣٦' ٣٤,١٤٦" N | ٣١٥ ٤٨' ٢٢,٥١٨" E | ١٧ |
| ٢٦٥ ٣٦' ٣٥,٦٢١" N | ٣١٥ ٤٨' ٢١,٥١٠" E | ١٨ |
| ٢٦٥ ٣٦' ٣٥,٧٨١" N | ٣١٥ ٤٨' ٢١,٣٧٧" E | ١٩ |
| ٢٦٥ ٣٦' ٣٥,٩٤٢" N | ٣١٥ ٤٨' ٢١,٢٩٢" E | ٢٠ |
| ٢٦٥ ٣٦' ٣٦,٠٣٨" N | ٣١٥ ٤٨' ٢١,٢١٩" E | ٢١ |
| ٢٦٥ ٣٦' ٣٦,١٧٨" N | ٣١٥ ٤٨' ٢١,١٦٦" E | ٢٢ |
| ٢٦٥ ٣٦' ٣٧,١٤٦" N | ٣١٥ ٤٨' ٢٢,٠٨٦" E | ٢٣ |
| ٢٦٥ ٣٦' ٣٧,٢٨٣" N | ٣١٥ ٤٨' ٢٢,٥٦٩" E | ٢٤ |
| ٢٦٥ ٣٦' ٣٧,٤٤٧" N | ٣١٥ ٤٨' ٢٢,٧٦١" E | ٢٥ |
| ٢٦٥ ٣٦' ٣٩,٢٤١" N | ٣١٥ ٤٨' ٢٢,٧٦٩" E | ٢٦ |
| ٢٦٥ ٣٦' ٣٩,٤٧٥" N | ٣١٥ ٤٨' ٢٨,٥٧٣" E | ٢٧ |
| ٢٦٥ ٣٦' ٤٢,٣٢١" N | ٣١٥ ٤٨' ٢٨,٦٤١" E | ٢٨ |
| ٢٦٥ ٣٦' ٤٢,٣١٥" N | ٣١٥ ٤٨' ٣٠,١٤٨" E | ٢٩ |
| ٢٦٥ ٣٦' ٤٤,٧٧٨" N | ٣١٥ ٤٨' ٣٠,٣٠٠" E | ٣٠ |
| ٢٦٥ ٣٦' ٤٤,٧٠٧" N | ٣١٥ ٤٨' ٣٥,٩٢١" E | ٣١ |
| ٢٦٥ ٣٦' ٤٨,٦٩٢" N | ٣١٥ ٤٨' ٣٦,٧١٢" E | ٣٢ |
| ٢٦٥ ٣٦' ٤٦,١٦٨" N | ٣١٥ ٤٨' ٣٧,٤٩٠" E | ٣٣ |
| ٢٦٥ ٣٦' ٥,٩٤٠" N | ٣١٥ ٤٨' ٣٦,٩٧٢" E | ٣٤ |
| ٢٦٥ ٣٦' ٥,٣٢٦" N | ٣١٥ ٤٨' ٣١,٧٧٢" E | ٣٥ |
| ٢٦٥ ٣٦' ٢,٥٩٥" N | ٣١٥ ٤٨' ٣١,٧٦٤" E | ٣٦ |
| ٢٦٥ ٣٥' ٣٢,٨٠٨" N | ٣١٥ ٤٨' ٣٢,٠٠٨" E | ٣٧ |
| ٢٦٥ ٣٥' ٤٧,٢٨٤" N | ٣١٥ ٤٨' ٣٢,٦٦٢" E | ٣٨ |
| ٢٦٥ ٣٥' ٤٦,١٤٦" N | ٣١٥ ٤٨' ٣٢,٢٠٠" E | ٣٩ |
| ٢٦٥ ٣٥' ٤٦,٩٧٢" N | ٣١٥ ٤٨' ٣٢,٠٢١" E | ٤٠ |
| ٢٦٥ ٣٥' ٤٧,٠٠٥" N | ٣١٥ ٤٨' ٢٨,٢١٨" E | ٤١ |
| ٢٤٣,٩ فدان تقريباً | ١٠٢٤٥٨٣ م ^٢ | المساحة |



١١-٩
٥٤



١١ - ١٠
٥٤



١١ - ١١
—————
٥٤