

## قرار رئيس جمهورية مصر العربية

رقم ٥٢ لسنة ٢٠٢٣

### رئيس الجمهورية

بعد الاطلاع على الدستور ؛

وعلى القانون المدنى ؛

وعلى قانون الهيئات العامة الصادر بالقانون رقم ٦١ لسنة ١٩٦٣ ؛

وعلى قانون نظام الإدارة المحلية الصادر بالقانون رقم ٤٣ لسنة ١٩٧٩ ؛

وعلى القانون رقم ١٠٢ لسنة ١٩٨٣ فى شأن المحميات الطبيعية ؛

وعلى القانون رقم ٧ لسنة ١٩٩١ فى شأن بعض الأحكام المتعلقة بأملك الدولة الخاصة ؛

وعلى قانون البيئة الصادر بالقانون رقم ٤ لسنة ١٩٩٤ ؛

وعلى القانون رقم ٨ لسنة ٢٠١٩ بالترخيص لوزير الكهرباء والطاقة المتجددة فى التعاقد

مع هيئة المواد النووية والشركة المصرية للرمال السوداء فى شأن البحث عن واستكشاف وتعدين

وتركيز المعادن الاقتصادية والمنتجات الثانوية مع ركاز الرمال السوداء واستغلالها فى جمهورية

مصر العربية ؛

وعلى قانون حماية وتميئة البحيرات والثروة السمكية الصادر بالقانون رقم ١٤٦

لسنة ٢٠٢١ ؛

وعلى قانون الموارد المائية والرى الصادر بالقانون رقم ١٤٧ لسنة ٢٠٢١ ؛

وعلى قرار رئيس الجمهورية رقم ١٥٢ لسنة ٢٠٠١ بشأن تحديد المناطق

الإستراتيجية ذات الأهمية العسكرية ؛

وعلى قرار رئيس الجمهورية رقم ١٥٣ لسنة ٢٠٠١ بإنشاء المركز الوطنى

لتخطيط استخدامات أراضى الدولة ؛

وعلى قرار رئيس الجمهورية رقم ٢٣٣ لسنة ٢٠١٦ بشأن تخصيص أراضى

صحراوية لوزارة الدفاع واعتبارها من المناطق الإستراتيجية ذات الأهمية العسكرية ؛

وعلى قرار رئيس الجمهورية رقم ٦٢ لسنة ٢٠١٨ بشأن خريطة تنمية أراضي جمهورية مصر العربية ؛

وعلى قرار رئيس مجلس الوزراء رقم ٤٥٠ لسنة ١٩٨٦ بإنشاء محميات طبيعية فى منطقة جبل علبة بمحافظة البحر الأحمر ؛

وبناءً على ما عرضه المركز الوطنى لتخطيط استخدامات أراضى الدولة ؛

وبعد موافقة جهاز شئون البيئة ؛

وبعد موافقة مجلس الوزراء ؛

### قرار:

#### ( المادة الأولى )

تخصص المساحات المبينة فيما بعد ، من المساحات المملوكة للدولة ملكية خاصة ، لصالح القوات المسلحة لاستخدامها فى إنشاء محطات تحلية مياه البحر ، وفقاً للقواعد والقوانين المقررة فى هذا الشأن ، وهى :

١- مساحة ٣٢,٨٥ فدان تقريباً تعادل ١٣٨٠٠٦ م<sup>٢</sup> ناحية جمصة بمحافظة

الدقهلية ، وفقاً للوحة وجدول الإحداثيات المرفقين ويرمز لها بالحرف (أ) .

٢- مساحة ٩٤,٤٧ فدان تقريباً تعادل ٣٩٦٨٧٠ م<sup>٢</sup> ناحية بلقاس بمحافظة

الدقهلية ، وفقاً للوحة وجدول الإحداثيات المرفقين ويرمز لها بالحرف (ب) .

٣- مساحة ٢٩,٧٢ فدان تقريباً تعادل ١٢٤٨٥٣ م<sup>٢</sup> ناحية مطويس بمحافظة كفر

الشيخ ، وفقاً للوحة وجدول الإحداثيات المرفقين ويرمز لها بالحرف (ج) .

#### ( المادة الثانية )

يرخص للقوات المسلحة بالانتفاع بدون مقابل بمساحة ١٧,٣٠ فدان تقريباً

تعادل ٧٢٦٧٧ م<sup>٢</sup> ناحية حلايب بمحافظة البحر الأحمر ضمن حدود محمية جبل علبة

المنشأة بموجب قرار رئيس مجلس الوزراء رقم ٤٥٠ لسنة ١٩٨٦ المشار إليه ،

وفقاً للوحة وجدول الإحداثيات المرفقين ويرمز لها بالحرف (د) ، لاستخدامها فى إنشاء

محطات تحليه مياه البحر ، وفقاً للقواعد والقوانين المقررة فى هذا الشأن .

**( المادة الثالثة )**

يعدل غرض مساحة ٤,١١ فدان تقريباً تعادل ٢١٧٢٤٩م من أراضى القوات المسلحة ناحية سيدى برانى بمحافظة مطروح ، وفقاً للوحة وجدول الإحداثيات المرفقين ويرمز لها بالحرف (هـ) ، لتكون بغرض إنشاء محطات تحلية مياه البحر ، وفقاً للقواعد والقوانين المقررة فى هذا الشأن .

**( المادة الرابعة )**

تحتفظ القوات المسلحة بمواقعها داخل المساحات موضوع هذا القرار .

**( المادة الخامسة )**


يُنشر هذا القرار فى الجريدة الرسمية ، ويعمل به من اليوم التالى لتاريخ نشره .

صدر برئاسة الجمهورية فى ١٨ رجب سنة ١٤٤٤هـ

( الموافق ٩ فبراير سنة ٢٠٢٣ م ) .

**عبد الفتاح السيسى**

السر ٦٤٤



سر ٨-٢ قرأنا

٨-٢  
٥٢

قطعة أرض ناحية جمصة - محافظة الدقهلية  
لإستخدامها في إقامة محطة تجميع مياه


جمهورية مصر العربية  
بالاسم جيمس الزمر  
المقر الوطني للتخطيط  
استحداث أرض جديدة




كشف إحداثيات المحطة بنظام WGS ٨٤			
ممسلسل	اسم المحطة	X	Y
١	جمصة	٣١٥ ٣٠' ٥٧,٩٩٢" E	٣١٥ ٢٦' ٤٤,٧٧٥" N
٢		٣١٥ ٣٠' ٥٩,٤٥٥" E	٣١٥ ٢٦' ٥٢,٣٩٤" N
٣		٣١٥ ٣٠' ٥٩,٦٨٣" E	٣١٥ ٢٦' ٥٣,٥٠٥" N
٤		٣١٥ ٣١' ٠,١٨١" E	٣١٥ ٢٦' ٥٣,٤٠٩" N
٥		٣١٥ ٣١' ٠,٩٢٥" E	٣١٥ ٢٦' ٥٣,٣٠٧" N
٦		٣١٥ ٣١' ١,١٦٦" E	٣١٥ ٢٦' ٥٤,١٦٤" N
٧		٣١٥ ٣١' ٠,٦٨٨" E	٣١٥ ٢٦' ٥٤,٢٥٧" N
٨		٣١٥ ٣١' ٠,٦٩٥" E	٣١٥ ٢٦' ٥٤,٤٠٠" N
٩		٣١٥ ٣١' ٠,٧١٩" E	٣١٥ ٢٦' ٥٤,٨٢٨" N
١٠		٣١٥ ٣١' ٠,٨٨٥" E	٣١٥ ٢٦' ٥٤,٩٤٩" N
١١		٣١٥ ٣١' ٢,١٤٥" E	٣١٥ ٢٦' ٥٥,٨٦١" N
١٢		٣١٥ ٣١' ٢,٥٣٠" E	٣١٥ ٢٦' ٥٧,١٦٨" N
١٣		٣١٥ ٣١' ٢,٧٧٤" E	٣١٥ ٢٦' ٥٨,٦٠٧" N
١٤		٣١٥ ٣١' ٧,٩٢٦" E	٣١٥ ٢٦' ٥٧,٦٣٣" N
١٥		٣١٥ ٣١' ٩,٢٤٨" E	٣١٥ ٢٧' ٣,٥٨٧" N
١٦		٣١٥ ٣١' ١٠,٨٧٥" E	٣١٥ ٢٧' ٣,٤٠٠" N
١٧		٣١٥ ٣١' ١٣,٠٩٤" E	٣١٥ ٢٧' ١٢,٠٩٠" N
١٨		٣١٥ ٣١' ١٥,٠٩٥" E	٣١٥ ٢٧' ١١,٦٦٧" N
١٩		٣١٥ ٣١' ١٣,٠٧٧" E	٣١٥ ٢٧' ٢,٩٤٠" N
٢٠		٣١٥ ٣١' ١٢,٦٤٩" E	٣١٥ ٢٧' ٣,٠١٥" N
٢١		٣١٥ ٣١' ١٠,٧٩١" E	٣١٥ ٢٦' ٥٥,٩٥٢" N
٢٢		٣١٥ ٣١' ٩,٩٩٥" E	٣١٥ ٢٦' ٥٦,١٦٥" N
٢٣		٣١٥ ٣١' ٩,٣٩٥" E	٣١٥ ٢٦' ٥٤,١٢٦" N
٢٤		٣١٥ ٣١' ١٠,٥٢٠" E	٣١٥ ٢٦' ٥٣,٩١٢" N
٢٥		٣١٥ ٣١' ٩,٢١٧" E	٣١٥ ٢٦' ٤٧,٧١٩" N
٢٦		٣١٥ ٣١' ٧,٥٩٣" E	٣١٥ ٢٦' ٤٧,٨٢٩" N
٢٧		٣١٥ ٣١' ٧,٢٣٠" E	٣١٥ ٢٦' ٤٤,٩٨٨" N
٢٨		٣١٥ ٣١' ٥,٨٥٣" E	٣١٥ ٢٦' ٤٤,٤١٧" N
٢٩		٣١٥ ٣١' ٥,٠٠٧" E	٣١٥ ٢٦' ٤٣,٨٨٨" N
٣٠		٣١٥ ٣٠' ٥٩,٣٦٩" E	٣١٥ ٢٦' ٤٤,٤٧٩" N
٣١		٣١٥ ٣٠' ٥٨,١٤٤" E	٣١٥ ٢٦' ٤٤,٦٥٦" N
المساحة		٢م ١٣٨٠٠٦	٣٢,٨٥ فدان تقريبا

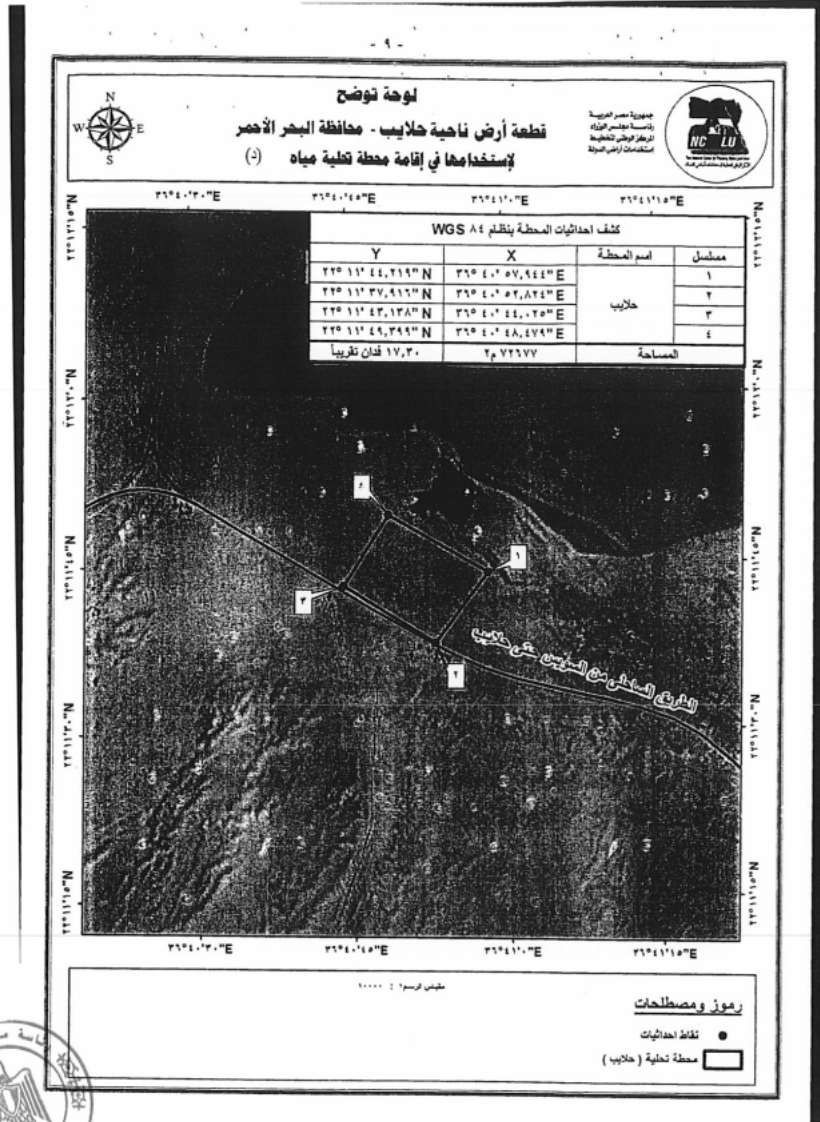


١ - ٤  
٥٥




١ - ٥  
—  
٥٥





١ - ٧  
٥٢





٨ - ٨  
 ٥٢



٥٨٧/٢٠٢٣

وزارة البحوث لعلوم الآثار  
قطاع الآثار المصرية  
منطقة آثار القرية  
احارة المساحة والاملاك

كشف الاحداثيات الخارجيه لضمن القطعه ٨٦ والمراد ضمها بتل ابو عمران  
الآثرى والمحور لها محضر ضم بتاريخ ٢٩ / ١٠ / ٢٠١٤

681886.5986	905297.9127
581917.8226	905289.4856
681925.2251	905241.7222
681918.5475	905210.0137
681916.3033	905180.8873
681915.6955	905148.9937
681961.7579	905145.5124
681996.6912	905142.3078
682036.289	905134.9372
682054.9729	905175.3148
682074.0261	905210.3878
682121.8276	905250.3339
682184.8083	905286.9107
682238.288	905315.6257
682249.218	905325.8308
682247.2532	905412.0869
682169.0958	905421.0697
682129.2175	905418.9848
682089.457	905431.1339
682055.9538	905443.8197
682024.9117	905448.6993
681988.9186	905461.9236
681947.5731	905477.2519
681909.4405	905455.3752
681876.5376	905432.3954
681859.7931	905401.0318
681879.9573	905376.4989
681881.7058	905344.0113
681880.0299	905317.6208
681885.5984	905311.8769

بمعرفة

مدير مساحه واملاك آثار الشرقية

احمد صبح محمد



٥٤  
٥٨٧