

قرار رئيس جمهورية مصر العربية

رقم ٥١ لسنة ٢٠٢٣

رئيس الجمهورية

بعد الاطلاع على الدستور ؛

وعلى قانون الهيئات العامة الصادر بالقانون رقم ٦١ لسنة ١٩٦٣ ؛

وعلى قانون نظام الإدارة المحلية الصادر بالقانون رقم ٤٣ لسنة ١٩٧٩ ؛

وعلى القانون رقم ١٠٢ لسنة ١٩٨٦ بشأن إنشاء هيئة تنمية واستخدام الطاقة

الجديدة والمتجددة ؛

وعلى القانون رقم ٧ لسنة ١٩٩١ فى شأن بعض الأحكام المتعلقة بأملك الدولة الخاصة ؛

وعلى قانون البيئة الصادر بالقانون رقم ٤ لسنة ١٩٩٤ ؛

وعلى القانون رقم ٢٠٣ لسنة ٢٠١٤ بشأن تحفيز إنتاج الكهرباء من مصادر

الطاقة المتجددة ؛

وعلى قانون الموارد المائية والرى الصادر بالقانون رقم ١٤٧ لسنة ٢٠٢١ ؛

وعلى قرار رئيس الجمهورية رقم ١٥٢ لسنة ٢٠٠١ بشأن تحديد المناطق

الإستراتيجية ذات الأهمية العسكرية ؛

وعلى قرار رئيس الجمهورية رقم ١٥٣ لسنة ٢٠٠١ بإنشاء المركز الوطنى

لتخطيط استخدامات أراضى الدولة ؛

وعلى قرار رئيس الجمهورية رقم ٦٢ لسنة ٢٠١٨ بشأن خريطة تنمية أراضى

جمهورية مصر العربية ؛

وبناءً على ما عرضه المركز الوطنى لتخطيط استخدامات أراضى الدولة ؛

وبعد موافقة مجلس الوزراء ؛

قـــــرر :

(المادة الأولى)

تخصص المساحات المبيّنة فيما بعد ناحية محافظتى سوهاج وأسوان من المساحات المملوكة للدولة ملكية خاصة لصالح هيئة تنمية واستخدام الطاقة الجديدة والمتجددة لاستخدامها فى إقامة مشروعات محطات توليد الكهرباء والطاقة المتجددة (الرياح) ، وفقاً للقواعد والقوانين المقررة فى هذا الشأن ، وهى :

- ١- مساحة ٢٠٢٣٢٩,١٧ فدان تقريباً تعادل ٨٤٩٩٥١٠٥٠ م^٢ ناحية غرب سوهاج ، وفقاً للوحة وجدول الإحداثيات المرفقين ويرمز لها بالحرف (أ) .
- ٢- مساحة ٢٤٨٠٤٢,٠٥ فدان تقريباً تعادل ١٠٤١٩٨٣٢٢٢ م^٢ ناحية غرب سوهاج ، وفقاً للوحة وجدول الإحداثيات المرفقين ويرمز لها بالحرف (ب) .
- ٣- مساحة ١٢٦٥٥٥٤,٤٨ فدان تقريباً تعادل ٥٣١٦٣٨٣٠٢١ م^٢ ناحية غرب سوهاج ، وفقاً للوحة وجدول الإحداثيات المرفقين ويرمز لها بالحرف (ج) .
- ٤- مساحة ٥٥٠٤٨٦,١٤ فدان تقريباً تعادل ٢٣١٢٥٠٠٣٢٨ م^٢ ناحية غرب سوهاج ، وفقاً للوحة وجدول الإحداثيات المرفقين ويرمز لها بالحرف (د) .
- ٥- مساحة ٥٧٣٦٦٧,٢١ فدان تقريباً تعادل ٢٤٠٩٨٨٠١٣٨ م^٢ ناحية غرب أسوان ، وفقاً للوحة وجدول الإحداثيات المرفقين ويرمز لها بالحرف (هـ) .
- ٦- مساحة ٣٣٢٣٠٤٩,٣٢ فدان تقريباً تعادل ١٣٩٥٩٥٧٥٢٣١ م^٢ ناحية غرب أسوان ، وفقاً للوحة وجدول الإحداثيات المرفقين ويرمز لها بالحرف (و) .

(المادة الثانية)

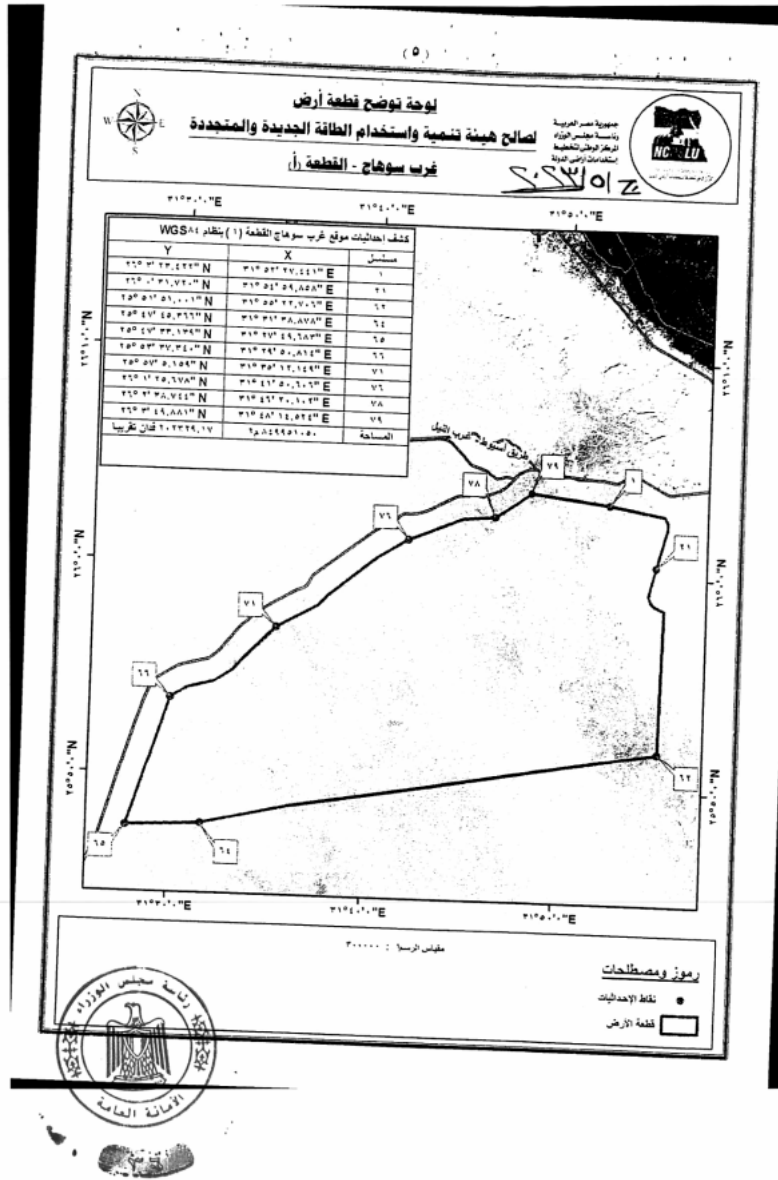
يُنشر هذا القرار فى الجريدة الرسمية ، ويعمل به من اليوم التالى لتاريخ نشره .

صدر برئاسة الجمهورية فى ١٨ رجب سنة ١٤٤٤ هـ

(الموافق ٩ فبراير سنة ٢٠٢٣ م) .

عبد الفتاح السيسى

السرد الكايج



١٤ - ج
 ٥١

(٦)

كشف إحداثيات موقع غرب سوهاج (القطعة أ) بنظام WGS 84

Y	X	مسئله	Y	X	مسئله
٢٥° ٥٨' ٥٥,٢٨٢" N	٣١° ٥١' ٥٥,٦٢٢" E	٤١	٢٦° ٣' ٢٣,٤٢٢" N	٣١° ٥٢' ٢٧,٤٤١" E	٤١
٢٥° ٥٨' ٥٤,٣٢٩" N	٣١° ٥١' ٤٦,٣٤٥" E	٤٢	٢٦° ٣' ٥٦,٨٤٩" N	٣١° ٥٢' ٢٢,٤٨٨" E	٤٢
٢٥° ٥٨' ٥٣,٥٣٥" N	٣١° ٥١' ٤٧,٠٣٠" E	٤٣	٢٦° ٣' ٤٥,٢٩٨" N	٣١° ٥٢' ٢٩,٣١٧" E	٤٣
٢٥° ٥٨' ٥٣,٥١٣" N	٣١° ٥١' ٤٧,٠٤٩" E	٤٤	٢٦° ٣' ٤٤,٢٥٨" N	٣١° ٥٢' ٢٩,٨٥٥" E	٤٤
٢٥° ٥٨' ٥٣,٤٧٦" N	٣١° ٥١' ٤٧,٠٨٢" E	٤٥	٢٦° ٣' ٤٣,٥٣٦" N	٣١° ٥٢' ٣٠,٢٩٣" E	٤٥
٢٥° ٥٨' ٥١,٦٦٤" N	٣١° ٥١' ٤٨,٧٨٣" E	٤٦	٢٦° ٣' ٤١,٤٨٨" N	٣١° ٥٢' ٣١,١٢٤" E	٤٦
٢٥° ٥٨' ٥١,٦٢٠" N	٣١° ٥١' ٤٨,٨٢٧" E	٤٧	٢٦° ٣' ٤١,٢٤٠" N	٣١° ٥٢' ٣١,٢٥٥" E	٤٧
٢٥° ٥٨' ٤٩,٧٨٥" N	٣١° ٥١' ٥٠,٧٧٣" E	٤٨	٢٦° ٣' ٤٠,٦٣٤" N	٣١° ٥٢' ٣١,٤٣٩" E	٤٨
٢٥° ٥٨' ٤٩,٧٤٧" N	٣١° ٥١' ٥٠,٨١٥" E	٤٩	٢٦° ٣' ٤٠,١٧٩" N	٣١° ٥٢' ٣١,٥٩٩" E	٤٩
٢٥° ٥٨' ٤٩,٧٢٢" N	٣١° ٥١' ٥٠,٨٣٣" E	٥٠	٢٦° ٣' ٣٨,٥٤٠" N	٣١° ٥٢' ٣٢,٠١١" E	٥٠
٢٥° ٥٨' ٤٨,٣٦٠" N	٣١° ٥١' ٥٢,٤٩٧" E	٥١	٢٦° ٣' ٣٦,٥٥٥" N	٣١° ٥٢' ٣٢,٧٦٨" E	٥١
٢٥° ٥٨' ٤٨,٣٣٨" N	٣١° ٥١' ٥٢,٥٦٧" E	٥٢	٢٦° ٣' ٣٤,٦١٨" N	٣١° ٥٢' ٣٢,٣٨٢" E	٥٢
٢٥° ٥٨' ٤٦,٥٠٧" N	٣١° ٥١' ٥٥,٦٤٤" E	٥٣	٢٦° ٣' ٣٣,١٨٠" N	٣١° ٥٢' ٣٢,٠١١" E	٥٣
٢٥° ٥٨' ٤٦,٢٥١" N	٣١° ٥١' ٥٥,٦٤١" E	٥٤	٢٦° ٣' ٣٢,٤٣٦" N	٣١° ٥٢' ٣١,٦٧٧" E	٥٤
٢٥° ٥٨' ٤٦,٢١٨" N	٣١° ٥١' ٥٥,٦٩٣" E	٥٥	٢٦° ٣' ٣٠,١٨٠" N	٣١° ٥٢' ٣١,٦٥٧" E	٥٥
٢٥° ٥٨' ٤٦,١٩٩" N	٣١° ٥١' ٥٥,٧٢٥" E	٥٦	٢٦° ٣' ٣٠,١٤٤" N	٣١° ٥٢' ٣٥,٣٣٠" E	٥٦
٢٥° ٥٨' ٤٤,٨٧٥" N	٣١° ٥١' ٥٨,١٦٦" E	٥٧	٢٦° ٣' ٢٨,٤٦٦" N	٣١° ٥٢' ٣٥,٣٢٤" E	٥٧
٢٥° ٥٨' ٤٤,٨٤٨" N	٣١° ٥١' ٥٨,١٧٠" E	٥٨	٢٦° ٣' ٢٦,٥٨٦" N	٣١° ٥٢' ٣٨,٢٧١" E	٥٨
٢٥° ٥٨' ٤٤,٣٥٩" N	٣١° ٥١' ٥٩,١٨٣" E	٥٩	٢٦° ٣' ٢٤,٤٥٥" N	٣١° ٥٢' ٣٨,٥٧٣" E	٥٩
٢٥° ٥٨' ٤٤,٣٣٨" N	٣١° ٥١' ٥٩,٢٢٢" E	٦٠	٢٦° ٣' ٢٤,١٥٣" N	٣١° ٥٢' ٣٩,٦٤٤" E	٦٠
٢٥° ٥٨' ٤٣,٦٦٠" N	٣١° ٥١' ٥٨,٠٩٢" E	٦١	٢٦° ٣' ٢٣,٧٢٠" N	٣١° ٥٢' ٣٩,٨٥٨" E	٦١
٢٥° ٥٨' ٤٣,٠٠١" N	٣١° ٥١' ٥٢,٧٠٦" E	٦٢	٢٦° ٣' ٢٣,٣٣١" N	٣١° ٥٢' ٣٥,٩٧٣" E	٦٢
٢٥° ٥٨' ٤٢,١١٠" N	٣١° ٥١' ٥١,٤٥٥" E	٦٣	٢٦° ٣' ٢٣,٢٢٩" N	٣١° ٥٢' ٣٢,٩٣٠" E	٦٣
٢٥° ٤٧' ٤٥,٣٦٦" N	٣١° ٥١' ٣٨,٨٧٨" E	٦٤	٢٦° ٣' ٢٢,٧٦٦" N	٣١° ٥٢' ٣٢,٤٧٧" E	٦٤
٢٥° ٤٧' ٣٣,١٣٩" N	٣١° ٥١' ٤٩,٦٨٣" E	٦٥	٢٥° ٥٩' ٥٩,٢٨٦" N	٣١° ٥٢' ٥٠,٦٧٢" E	٦٥
٢٥° ٥٣' ٣٧,٣٤٠" N	٣١° ٥١' ٥٠,٨١٤" E	٦٦	٢٥° ٥٩' ٢٦,٨٥٢" N	٣١° ٥٢' ٤١,٥٢٠" E	٦٦
٢٥° ٥٤' ٦,٣٤٥" N	٣١° ٥١' ٤١,٢٢٣" E	٦٧	٢٥° ٥٩' ٢٢,٣٨٢" N	٣١° ٥٢' ٤٠,٢٥٩" E	٦٧
٢٥° ٥٤' ٢٧,٠٣٤" N	٣١° ٥١' ٣٦,٩٨٦" E	٦٨	٢٥° ٥٩' ٢٢,٣٠٧" N	٣١° ٥٢' ٤٠,٢٤٢" E	٦٨
٢٥° ٥٤' ٥٩,١٠٥" N	٣١° ٥١' ٥٩,٨٦٦" E	٦٩	٢٥° ٥٩' ٢٥,٠٥٩" N	٣١° ٥٢' ٣٨,٨٧٥" E	٦٩
٢٥° ٥٥' ٣٥,٢٥٩" N	٣١° ٥١' ٣٤,٤٤٢" E	٧٠	٢٥° ٥٩' ٢٤,٤٠٧" N	٣١° ٥٢' ٣٨,٨٦٠" E	٧٠
٢٥° ٥٧' ٥,١٥٩" N	٣١° ٥١' ١٦,٤٤٩" E	٧١	٢٥° ٥٩' ٢٤,٨٣٩" N	٣١° ٥٢' ٣٨,٨٦٢" E	٧١
٢٥° ٥٨' ٩,٨٩٥" N	٣١° ٥١' ١٩,٥٣٣" E	٧٢	٢٥° ٥٩' ٢٤,١٥٢" N	٣١° ٥٢' ٣٩,١٦٤" E	٧٢
٢٥° ٥٨' ٣٧,٨٨٧" N	٣١° ٥١' ١٦,٣١٥" E	٧٣	٢٥° ٥٩' ٢٤,٠٥٥" N	٣١° ٥٢' ٣٩,١٧٦" E	٧٣
٢٦° ٠' ٣٢,٠٦٩" N	٣١° ٥١' ١٥,١٠٤" E	٧٤	٢٥° ٥٩' ٢٣,٩٩٣" N	٣١° ٥٢' ٣٩,١٨٩" E	٧٤
٢٦° ٠' ٢٧,٠٣٤" N	٣١° ٥١' ١٤,٦٧٩" E	٧٥	٢٥° ٥٩' ٢٣,٩٢٩" N	٣١° ٥٢' ٤٠,٣٤١" E	٧٥
٢٦° ٠' ٢٥,٦٧٨" N	٣١° ٥١' ١٥,٦٠٦" E	٧٦	٢٥° ٥٩' ٢٣,٣٠١" N	٣١° ٥٢' ٤٠,٣٧١" E	٧٦
٢٦° ٠' ٣١,٣٥٩" N	٣١° ٥١' ١٤,٤٤٣" E	٧٧	٢٥° ٥٩' ٢٣,٢٤٤" N	٣١° ٥٢' ٤٠,٤٠٣" E	٧٧
٢٦° ٠' ٣٨,٧٤٤" N	٣١° ٥١' ١٤,٠٣٢" E	٧٨	٢٥° ٥٩' ٢٣,١٩٣" N	٣١° ٥٢' ٤٠,٣٧٨" E	٧٨
٢٦° ٠' ٤٩,٨٨١" N	٣١° ٥١' ١٤,٥٤٤" E	٧٩	٢٥° ٥٩' ٢٣,١٥٩" N	٣١° ٥٢' ٤٠,٤١٥" E	٧٩
٢٦° ٠' ٢٠,٢٣٢٩,١٧ فدان	٢٦° ٥٨' ٥٦,٧٥٦" N	المساحة	٢٥° ٥٨' ٥٦,٧٥٦" N	٣١° ٥٢' ٤٠,٤٨٥" E	٨٠



١٤٢
٥١

(٨)

كشف إحداثيات موقع غرب سوهاج (القطعة ب) بنظم WGS ٨٤		
Y	X	مسلسل
٢٥° ٤٧' ٢٨,٨٤٨" N	٣١° ٥١' ١٥,١٩٤" E	١
٢٥° ٤٨' ٣٢,٤٠٥" N	٣١° ٤١' ٣٠,٥٧٣" E	٢
٢٥° ٥٠' ٨,٩٥٣" N	٣١° ١٣' ٢٠,٤٧٠" E	٣
٢٦° ١' ٤٨,٣٢٢" N	٣١° ٢٠' ٢٠,٩٨٩" E	٤
٢٦° ١١' ٢٠,٤١٠" N	٣١° ٢٩' ٣٥,٨٤٠" E	٥
٢٦° ١٣' ١٠,٨٩٣" N	٣١° ٣٢' ١٧,٢٤٢" E	٦
٢٦° ١٤' ٣٧,١٨٢" N	٣١° ٣٣' ١٤,٧٨١" E	٧
٢٦° ١٥' ٣٥,١٨٥" N	٣١° ٣٣' ٤٢,٣٨٦" E	٨
٢٦° ١٤' ٣٩,٢١٧" N	٣١° ٣٤' ١١,٦٤٠" E	٩
٢٦° ١٣' ٢,٤٢٧" N	٣١° ٣٤' ٤٦,٣٧٥" E	١٠
٢٦° ١٠' ٣٠,٦٤٤" N	٣١° ٣٥' ٥,٣٨٥" E	١١
٢٦° ٩' ٤٦,٥٣٦" N	٣١° ٣٥' ٢٠,٥٤١" E	١٢
٢٦° ٧' ١,٨٦٦" N	٣١° ٣٧' ٤٨,٦١٣" E	١٣
٢٦° ٥' ٢٠,٦٦٠" N	٣١° ٣٨' ١٩,٠٣١" E	١٤
٢٦° ٤' ٥٩,١٨١" N	٣١° ٣٨' ٥٢,٠٢٥" E	١٥
٢٦° ٤' ٥٦,٧٦٤" N	٣١° ٣٩' ٢٦,٤٠١" E	١٦
٢٦° ٣' ١٩,٢٠٣" N	٣١° ٤٠' ٣٣,٧٧٣" E	١٧
٢٦° ٣' ٨,٦٨٥" N	٣١° ٤٠' ١٩,٣٤٤" E	١٨
٢٦° ٢' ٤٩,٤٩٠" N	٣١° ٣٩' ٣٧,١١١" E	١٩
٢٦° ١' ١٣,٢٤٥" N	٣١° ٣٩' ٢,٣٥٥" E	٢٠
٢٥° ٥٩' ٤٨,٦١٢" N	٣١° ٣٥' ٤١,٦٤٥" E	٢١
٢٥° ٥٨' ٣٦,٨٧١" N	٣١° ٣٣' ٣٠,٣٢٥" E	٢٢
٢٥° ٥٦' ٢٨,٩٨٥" N	٣١° ٣١' ١٩,٦٢٣" E	٢٣
٢٥° ٥٦' ٩,٩٣٧" N	٣١° ٢٩' ٥٦,٢٠٣" E	٢٤
٢٥° ٥٥' ٧,٢٥٥" N	٣١° ٢٨' ٤٤,٤٩٧" E	٢٥
٢٥° ٥٤' ٤٢,٣٩٠" N	٣١° ٢٧' ٤٤,٩٠٢" E	٢٦
٢٥° ٥١' ١٨,٥٨٢" N	٣١° ٢٦' ٣١,٤١١" E	٢٧
٢٥° ٤٧' ٢٨,٢٨٧" N	٣١° ٢٥' ١٤,١٨٣" E	٢٨
٢٥° ٤٧' ٦,٢٥٢" N	٣١° ١٣' ٧,٤٩٠" E	٢٩
المساحة	١٠.٤١٩٨٣٢٢٢ م ^٢	٢٤٨.٤٢.٠٥ فدان



١٤٥
٥١

(١٠)

كشف إحداثيات موقع غرب سوهاج (القطعة ج) بنظام WGS ٨٤

مستعمل	X	Y	مستعمل	X	Y
١	٣٠° ٥١' ١٥,٧٩٣" E	٢٦° ٥٩' ٤١,٦٢٩" N	٤١	٣٠° ٥٩' ٤١,٦٢٩" N	٢٦° ٥١' ١٥,٧٩٣" E
٢	٣٠° ٥١' ٣٥,٧٥٦" E	٢٦° ٥٩' ٤١,٦٢٩" N	٤٢	٣٠° ٥٩' ٤١,٦٢٩" N	٢٦° ٥١' ٣٥,٧٥٦" E
٣	٣٠° ٥١' ٣٠,٤٤٤" E	٢٦° ٥٩' ٤١,٦٢٩" N	٤٣	٢٦° ٥٩' ٤١,٦٢٩" N	٣٠° ٥١' ٣٠,٤٤٤" E
٤	٣٠° ٥١' ٥١,٥١٢" E	٢٦° ٥٩' ٤١,٦٢٩" N	٤٤	٢٦° ٥٩' ٤١,٦٢٩" N	٣٠° ٥١' ٥١,٥١٢" E
٥	٣٠° ٥١' ٥٤,٢٥٦" E	٢٦° ٥٩' ٤١,٦٢٩" N	٤٥	٢٦° ٥٩' ٤١,٦٢٩" N	٣٠° ٥١' ٥٤,٢٥٦" E
٦	٣٠° ٥١' ٤١,٨٣٧" E	٢٦° ٥٩' ٤١,٦٢٩" N	٤٦	٢٦° ٥٩' ٤١,٦٢٩" N	٣٠° ٥١' ٤١,٨٣٧" E
٧	٣٠° ٥١' ١٦,٦٦١" E	٢٦° ٥٩' ٤١,٦٢٩" N	٤٧	٢٦° ٥٩' ٤١,٦٢٩" N	٣٠° ٥١' ١٦,٦٦١" E
٨	٣٠° ٥١' ١٧,٩٨٣" E	٢٦° ٥٩' ٤١,٦٢٩" N	٤٨	٢٦° ٥٩' ٤١,٦٢٩" N	٣٠° ٥١' ١٧,٩٨٣" E
٩	٣٠° ٥١' ١٥,٠٦٩" E	٢٦° ٥٩' ٤١,٦٢٩" N	٤٩	٢٦° ٥٩' ٤١,٦٢٩" N	٣٠° ٥١' ١٥,٠٦٩" E
١٠	٣٠° ٥١' ٢٥,٧٦١" E	٢٦° ٥٩' ٤١,٦٢٩" N	٥٠	٢٦° ٥٩' ٤١,٦٢٩" N	٣٠° ٥١' ٢٥,٧٦١" E
١١	٣٠° ٥١' ٣١,٦٦١" E	٢٦° ٥٩' ٤١,٦٢٩" N	٥١	٢٦° ٥٩' ٤١,٦٢٩" N	٣٠° ٥١' ٣١,٦٦١" E
١٢	٣٠° ٥١' ٢٠,٧٠٣" E	٢٦° ٥٩' ٤١,٦٢٩" N	٥٢	٢٦° ٥٩' ٤١,٦٢٩" N	٣٠° ٥١' ٢٠,٧٠٣" E
١٣	٣٠° ٥١' ٤٥,٠١٢" E	٢٦° ٥٩' ٤١,٦٢٩" N	٥٣	٢٦° ٥٩' ٤١,٦٢٩" N	٣٠° ٥١' ٤٥,٠١٢" E
١٤	٣٠° ٥١' ٤٢,٦٤٨" E	٢٦° ٥٩' ٤١,٦٢٩" N	٥٤	٢٦° ٥٩' ٤١,٦٢٩" N	٣٠° ٥١' ٤٢,٦٤٨" E
١٥	٣٠° ٥١' ٢١,٥٩٠" E	٢٦° ٥٩' ٤١,٦٢٩" N	٥٥	٢٦° ٥٩' ٤١,٦٢٩" N	٣٠° ٥١' ٢١,٥٩٠" E
١٦	٣٠° ٥١' ١٦,٦٠٠" E	٢٦° ٥٩' ٤١,٦٢٩" N	٥٦	٢٦° ٥٩' ٤١,٦٢٩" N	٣٠° ٥١' ١٦,٦٠٠" E
١٧	٣٠° ٥١' ١٩,٤٧٦" E	٢٦° ٥٩' ٤١,٦٢٩" N	٥٧	٢٦° ٥٩' ٤١,٦٢٩" N	٣٠° ٥١' ١٩,٤٧٦" E
١٨	٣٠° ٥١' ١٨,٥٥٢" E	٢٦° ٥٩' ٤١,٦٢٩" N	٥٨	٢٦° ٥٩' ٤١,٦٢٩" N	٣٠° ٥١' ١٨,٥٥٢" E
١٩	٣٠° ٥١' ١٧,٥٥٦" E	٢٦° ٥٩' ٤١,٦٢٩" N	٥٩	٢٦° ٥٩' ٤١,٦٢٩" N	٣٠° ٥١' ١٧,٥٥٦" E
٢٠	٣٠° ٥١' ١٦,٥٦٦" E	٢٦° ٥٩' ٤١,٦٢٩" N	٦٠	٢٦° ٥٩' ٤١,٦٢٩" N	٣٠° ٥١' ١٦,٥٦٦" E
٢١	٣٠° ٥١' ١٥,٨٣٧" E	٢٦° ٥٩' ٤١,٦٢٩" N	٦١	٢٦° ٥٩' ٤١,٦٢٩" N	٣٠° ٥١' ١٥,٨٣٧" E
٢٢	٣٠° ٥١' ١٤,٨٣٥" E	٢٦° ٥٩' ٤١,٦٢٩" N	٦٢	٢٦° ٥٩' ٤١,٦٢٩" N	٣٠° ٥١' ١٤,٨٣٥" E
٢٣	٣٠° ٥١' ١٣,٧٠٦" E	٢٦° ٥٩' ٤١,٦٢٩" N	٦٣	٢٦° ٥٩' ٤١,٦٢٩" N	٣٠° ٥١' ١٣,٧٠٦" E
٢٤	٣٠° ٥١' ١٢,٦٣٦" E	٢٦° ٥٩' ٤١,٦٢٩" N	٦٤	٢٦° ٥٩' ٤١,٦٢٩" N	٣٠° ٥١' ١٢,٦٣٦" E
٢٥	٣٠° ٥١' ١١,٦٣٤" E	٢٦° ٥٩' ٤١,٦٢٩" N	٦٥	٢٦° ٥٩' ٤١,٦٢٩" N	٣٠° ٥١' ١١,٦٣٤" E
٢٦	٣٠° ٥١' ١٠,٧٦٥" E	٢٦° ٥٩' ٤١,٦٢٩" N	٦٦	٢٦° ٥٩' ٤١,٦٢٩" N	٣٠° ٥١' ١٠,٧٦٥" E
٢٧	٣٠° ٥١' ٨,٨٢٤" E	٢٦° ٥٩' ٤١,٦٢٩" N	٦٧	٢٦° ٥٩' ٤١,٦٢٩" N	٣٠° ٥١' ٨,٨٢٤" E
٢٨	٣٠° ٥١' ٧,٧٤٥" E	٢٦° ٥٩' ٤١,٦٢٩" N	٦٨	٢٦° ٥٩' ٤١,٦٢٩" N	٣٠° ٥١' ٧,٧٤٥" E
٢٩	٣٠° ٥١' ٦,٧٣٧" E	٢٦° ٥٩' ٤١,٦٢٩" N	٦٩	٢٦° ٥٩' ٤١,٦٢٩" N	٣٠° ٥١' ٦,٧٣٧" E
٣٠	٣٠° ٥١' ٥,٧٩٤" E	٢٦° ٥٩' ٤١,٦٢٩" N	٧٠	٢٦° ٥٩' ٤١,٦٢٩" N	٣٠° ٥١' ٥,٧٩٤" E
٣١	٣٠° ٥١' ٤,٧٨٠" E	٢٦° ٥٩' ٤١,٦٢٩" N	٧١	٢٦° ٥٩' ٤١,٦٢٩" N	٣٠° ٥١' ٤,٧٨٠" E
٣٢	٣٠° ٥١' ٣,٧٧٢" E	٢٦° ٥٩' ٤١,٦٢٩" N	٧٢	٢٦° ٥٩' ٤١,٦٢٩" N	٣٠° ٥١' ٣,٧٧٢" E
٣٣	٣٠° ٥١' ٢,٦٩٢" E	٢٦° ٥٩' ٤١,٦٢٩" N	٧٣	٢٦° ٥٩' ٤١,٦٢٩" N	٣٠° ٥١' ٢,٦٩٢" E
٣٤	٣٠° ٥١' ١,٤١٥" E	٢٦° ٥٩' ٤١,٦٢٩" N	٧٤	٢٦° ٥٩' ٤١,٦٢٩" N	٣٠° ٥١' ١,٤١٥" E
٣٥	٣٠° ٥١' ٠,٤٠١" E	٢٦° ٥٩' ٤١,٦٢٩" N	٧٥	٢٦° ٥٩' ٤١,٦٢٩" N	٣٠° ٥١' ٠,٤٠١" E
٣٦	٣٠° ٥١' ٥٩,٣٢١" E	٢٦° ٥٩' ٤١,٦٢٩" N	٧٦	٢٦° ٥٩' ٤١,٦٢٩" N	٣٠° ٥١' ٥٩,٣٢١" E
٣٧	٣٠° ٥١' ٥٨,١١٦" E	٢٦° ٥٩' ٤١,٦٢٩" N	٧٧	٢٦° ٥٩' ٤١,٦٢٩" N	٣٠° ٥١' ٥٨,١١٦" E
٣٨	٣٠° ٥١' ٥٧,٧٨٧" E	٢٦° ٥٩' ٤١,٦٢٩" N	٧٨	٢٦° ٥٩' ٤١,٦٢٩" N	٣٠° ٥١' ٥٧,٧٨٧" E
٣٩	٣٠° ٥١' ٥٧,٠٩٨" E	٢٦° ٥٩' ٤١,٦٢٩" N	٧٩	٢٦° ٥٩' ٤١,٦٢٩" N	٣٠° ٥١' ٥٧,٠٩٨" E
٤٠	٣٠° ٥١' ٥٦,٠٦٣" E	٢٦° ٥٩' ٤١,٦٢٩" N	٨٠	٢٦° ٥٩' ٤١,٦٢٩" N	٣٠° ٥١' ٥٦,٠٦٣" E



١٤٧
٥١

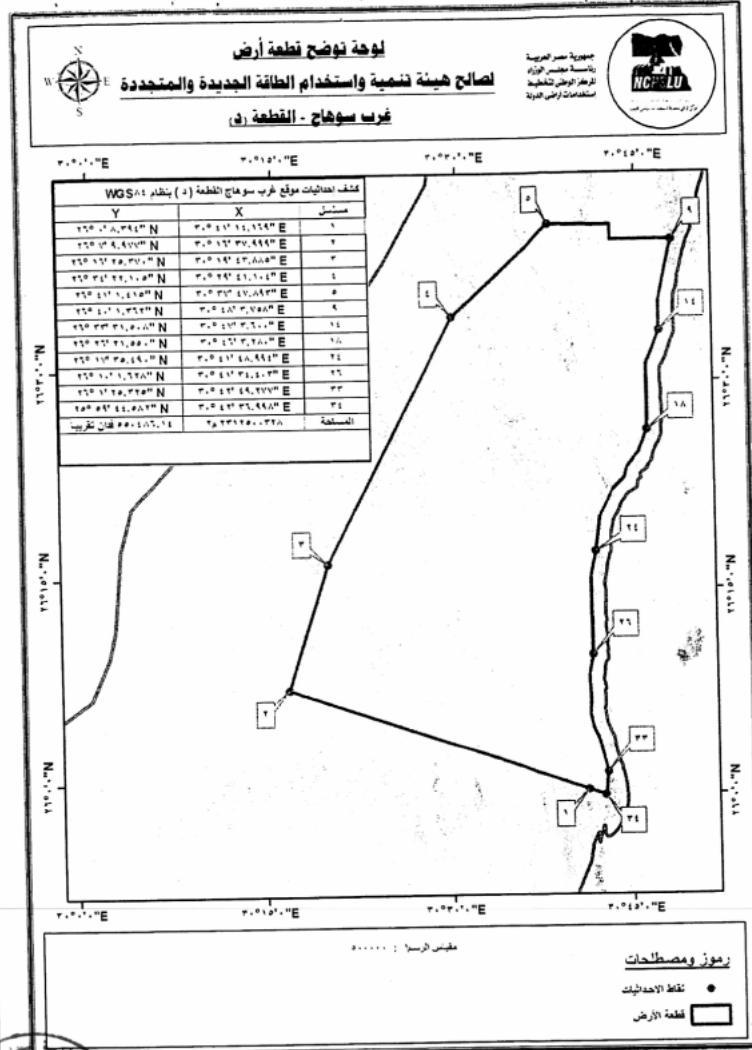
(١١)

كتف إحداثيات موقع غرب سوهاج (القطعة ج) بنظام WGS ٨٤

Y	X	مسلسل	Y	X	مسلسل
٢٦° ٣٢' ١٩,٨٨٨" N	٣١° ١٨' ٣٨,٧٢٥" E	١١٨	٢٦° ٤١' ٥٣,١٢٨" N	٣١° ١٠' ٢٩,٧٠٩" E	٨١
٢٦° ٣٢' ٤,٣٦٤" N	٣١° ١٨' ٤٦,٦٣٣" E	١١٩	٢٦° ٤١' ٥٣,٣٨١" N	٣١° ١٠' ٣٠,٠٩٩" E	٨٢
٢٦° ٣١' ٣٨,٠٤٦" N	٣١° ١٨' ٥٥,٧١٤" E	١٢٠	٢٦° ٤١' ٥١,٥٠٣" N	٣١° ١٠' ٣٠,٥٥٨" E	٨٣
٢٦° ٣٠' ١٨,٥٦٩" N	٣١° ١٩' ٤٠,٥٠٩" E	١٢١	٢٦° ٤١' ٥٠,٤٨٨" N	٣١° ١٠' ٣١,٠٨٣" E	٨٤
٢٦° ٢٩' ٤٧,٢٢٤" N	٣١° ٢٠' ٠,٧١٣" E	١٢٢	٢٦° ٤١' ٤٩,٥٩٣" N	٣١° ١٠' ٣١,٥٤٩" E	٨٥
٢٦° ٢٩' ٣٣,٩٥٠" N	٣١° ٢٠' ٩,٢٦٨" E	١٢٣	٢٦° ٤١' ٤٨,٨١٨" N	٣١° ١٠' ٣١,٩٤٦" E	٨٦
٢٦° ٢٧' ٤٧,٨٩١" N	٣١° ٢٣' ٢٢,٠٣٣" E	١٢٤	٢٦° ٤١' ٤٧,٩٠٩" N	٣١° ١٠' ٣٢,٤٠٨" E	٨٧
٢٦° ٢٧' ٣٣,٩٦٨" N	٣١° ٢٤' ٤,٣٦٤" E	١٢٥	٢٦° ٤١' ٤٦,٨٠٣" N	٣١° ١٠' ٣٢,٩٦٨" E	٨٨
٢٦° ٢٥' ٥٤,٨١٨" N	٣١° ٢٤' ٤٩,٦١٦" E	١٢٦	٢٦° ٤١' ٤٥,٦٣٣" N	٣١° ١٠' ٣٣,٥٦٦" E	٨٩
٢٦° ٢٥' ٤٣,٣٨٥" N	٣١° ٢٦' ٥,٧٢٣" E	١٢٧	٢٦° ٤١' ٤٤,٤٦٤" N	٣١° ١٠' ٣٤,١٦٥" E	٩٠
٢٦° ٢٣' ٥٢,٦٨٧" N	٣١° ٢٦' ٣٥,٨٠٥" E	١٢٨	٢٦° ٤١' ٤٣,٢٩٤" N	٣١° ١٠' ٣٤,٧٧٠" E	٩١
٢٦° ٢٣' ٣٧,٢٣٩" N	٣١° ٢٦' ٣٦,٦٦٦" E	١٢٩	٢٦° ٤١' ٤٢,٣١١" N	٣١° ١٠' ٣٥,٢٧٩" E	٩٢
٢٦° ٢٣' ٢٨,٧٨٦" N	٣١° ٢٦' ٣٩,٩٦٥" E	١٣٠	٢٦° ٤١' ٤١,٣٩٨" N	٣١° ١٠' ٣٥,٧٤٨" E	٩٣
٢٦° ٢١' ٥٧,٩٢٤" N	٣١° ٢٦' ٤١,٦٣٥" E	١٣١	٢٦° ٤١' ٤٠,٤١٩" N	٣١° ١٠' ٣٦,٢٥٠" E	٩٤
٢٦° ٢١' ٤٩,٤٤٩" N	٣١° ٢٧' ٦,٩٢٩" E	١٣٢	٢٦° ٤١' ٣٩,٣١٠" N	٣١° ١٠' ٣٦,٨١٧" E	٩٥
٢٦° ٢٠' ٣٤,٢٤٤" N	٣١° ٢٨' ١١,٣٥٧" E	١٣٣	٢٦° ٤١' ٣٨,٢٠٨" N	٣١° ١٠' ٣٧,٣٨١" E	٩٦
٢٦° ١٩' ١٩,٩٦٥" N	٣١° ٢٨' ٤٤,٥٩٤" E	١٣٤	٢٦° ٤١' ٣٦,٩٧٨" N	٣١° ١٠' ٣٨,٠١٧" E	٩٧
٢٦° ١٦' ٤٥,٧٥١" N	٣١° ٣٠' ٢٢,٨٩٧" E	١٣٥	٢٦° ٤١' ٣٥,٩٤٦" N	٣١° ١٠' ٣٨,٥٥٧" E	٩٨
٢٦° ١٦' ٤١,٨١٠" N	٣١° ٣٠' ٣٢,٥١١" E	١٣٦	٢٦° ٤١' ٣٥,٠٣٤" N	٣١° ١٠' ٣٩,٠٦٣" E	٩٩
٢٦° ١٥' ٣٩,٦٠١" N	٣١° ٣١' ٤,٧٨١" E	١٣٧	٢٦° ٤١' ٣٤,١٢٨" N	٣١° ١٠' ٣٩,٤٤٥" E	١٠٠
٢٦° ١٥' ٣٣,٥٨١" N	٣١° ٣١' ٤,١٧٧" E	١٣٨	٢٦° ٤١' ٣٣,٢٨٢" N	٣١° ١٠' ٣٩,٩٦٦" E	١٠١
٢٦° ١٤' ٣٢,٣٩٣" N	٣١° ٣٠' ٢٣,٣٩٤" E	١٣٩	٢٦° ٤١' ٣٢,١٧٩" N	٣١° ١٠' ٤٠,٤٨٧" E	١٠٢
٢٦° ١٣' ٥٩,٣٣٣" N	٣١° ٢٨' ٠,٨٤٤" E	١٤٠	٢٦° ٤١' ٣١,٠٨٣" N	٣١° ١٠' ٤١,٠٤٨" E	١٠٣
٢٦° ١٣' ٤٢,١٦٨" N	٣١° ٢٤' ٤١,٣٤٤" E	١٤١	٢٦° ٤١' ٢٩,٩٢٤" N	٣١° ١٠' ٤١,٦٤١" E	١٠٤
٢٦° ١٣' ٢,٦٨٥" N	٣١° ١٨' ٢٢,١٥١" E	١٤٢	٢٦° ٤١' ٢٨,٦٣٩" N	٣١° ١٠' ٤٢,٣٠٦" E	١٠٥
٢٥° ٥٩' ٢٣,٩٦٧" N	٣١° ١٦' ٩,٦٦٨" E	١٤٣	٢٦° ٤١' ٢٧,٦٠٧" N	٣١° ١٠' ٤٢,٨١٧" E	١٠٦
٢٥° ٥٩' ٤٩,٥٦٣" N	٣١° ١١' ٣٨,٨٠٠" E	١٤٤	٢٦° ٤١' ٢٦,٧٦٦" N	٣١° ١٠' ٤٣,٢٨٢" E	١٠٧
٢٥° ٥٠' ٣٤,٠٥٤" N	٣١° ٨' ٣٩,٠٣٤" E	١٤٥	٢٦° ٤١' ٢٥,٩١٩" N	٣١° ١٠' ٤٣,٧١٨" E	١٠٨
٢٥° ٤٩' ٣٤,٩٢٧" N	٣١° ٥' ٦,٢٤٤" E	١٤٦	٢٦° ٤١' ٢٥,٠٧٠" N	٣١° ١٠' ٤٤,١٥٠" E	١٠٩
٢٥° ٤٩' ١٧,٤٩٨" N	٣١° ٣' ٣٥,٩٦٦" E	١٤٧	٢٦° ٤١' ٢٣,٧٢٠" N	٣١° ١٠' ٤٤,٨٣٣" E	١١٠
٢٥° ٤٧' ٤٢,٦٨٨" N	٣٠° ٥٩' ٥٣,٦٥٢" E	١٤٨	٢٦° ٤١' ٢٢,١١٧" N	٣١° ١٠' ٤٥,٣٧٢" E	١١١
٢٥° ٤٨' ١,٦٧٨" N	٣٠° ٥٣' ٢٤,٨٣٢" E	١٤٩	٢٦° ٤١' ٢١,٥٠٥" N	٣١° ١١' ٥٨,٤٤١" E	١١٢
٢٥° ٤٨' ١,٩٩٧" N	٣٠° ٥٣' ١٧,٨٧٤" E	١٥٠	٢٦° ٤١' ٢٠,٦٤٥" N	٣١° ١٢' ٠,٧٣٥" E	١١٣
٢٥° ٤٨' ٢,٦٩٦" N	٣٠° ٥٣' ٢,٦٣٨" E	١٥١	٢٦° ٤٠' ٥٥,٠٨٢" N	٣١° ١٣' ٥٩,٩١٦" E	١١٤
٢٥° ٥٨' ٢٣,٩٠٩" N	٣٠° ٥٣' ٤,١٣١" E	١٥٢	٢٦° ٤٠' ١٥,١٥٢" N	٣١° ١٥' ٩,٠٩٨" E	١١٥
٢٥° ٥٨' ٢٥,٧٦٢" N	٣٠° ٥١' ١٦,٤٤٧" E	١٥٣	٢٦° ٣٨' ٣,٣٣٧" N	٣١° ١٥' ٤١,٦٣٩" E	١١٦
قطان ١٢٦٥٥٤,٤٨	٥٣١٦٣٨٣,٢١ م	المساحة	٢٦° ٣٥' ١٥,١٥٩" N	٣١° ١٧' ٥٥,٧٩٦" E	١١٧



١٤-٨
٥١



١٤-٩
٥١

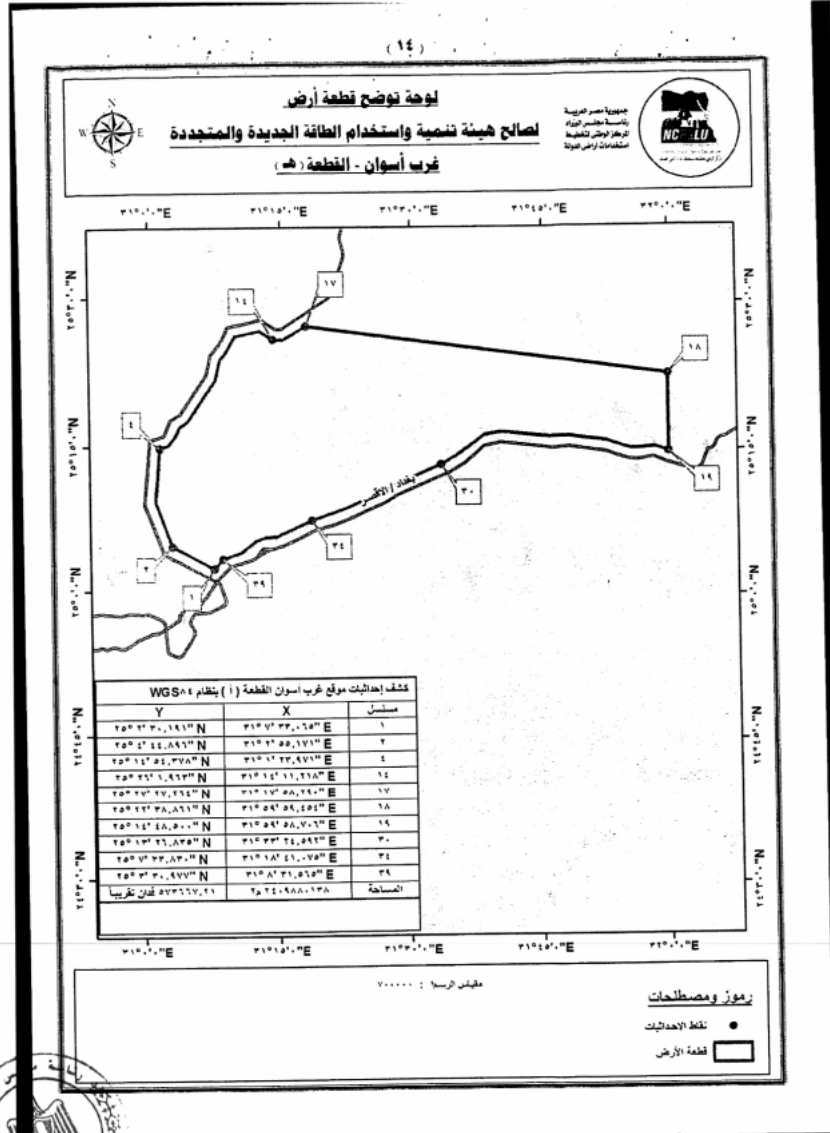
(١٣)

كشف إحداثيات موقع غرب سوهاج (القطعة د) بنظام WGS ٨٤

Y	X	مسلسل
٢٦° ٠٨' ٣٩٤" N	٣٠° ٤١' ١٤,١٦٩" E	١
٢٦° ٠٧' ٩,٩٧٧" N	٣٠° ١٦' ٣٧,٩٩٩" E	٢
٢٦° ١٦' ٢٥,٣٧٠" N	٣٠° ١٩' ٤٣,٨٨٥" E	٣
٢٦° ٣٤' ٢٢,١٠٥" N	٣٠° ٢٩' ٤١,١٠٤" E	٤
٢٦° ٤١' ١,٤١٥" N	٣٠° ٣٧' ٤٧,٨٤٣" E	٥
٢٦° ٤١' ١,٤٣٧" N	٣٠° ٣٨' ٥٩,١٤٨" E	٦
٢٦° ٤١' ١,٤٤٠" N	٣٠° ٤٣' ١,١٤٥" E	٧
٢٦° ٣٩' ٥٨,٤٤٠" N	٣٠° ٤٣' ٠,١٤٦" E	٨
٢٦° ٤٠' ١,٣٦٢" N	٣٠° ٤٨' ٣,٧٥٨" E	٩
٢٦° ٣٩' ٥٥,٤٢٩" N	٣٠° ٤٨' ٣,٧٠٤" E	١٠
٢٦° ٣٩' ٣٤,٦٣٦" N	٣٠° ٤٧' ٥٤,٦١٦" E	١١
٢٦° ٣٧' ٢٢,٩١٠" N	٣٠° ٤٧' ٤١,٧١٧" E	١٢
٢٦° ٣٥' ٤٢,٧٢١" N	٣٠° ٤٧' ٢,٣١٨" E	١٣
٢٦° ٣٣' ٣١,٥٠٨" N	٣٠° ٤٧' ٣,٦٠٠" E	١٤
٢٦° ٣١' ٥٤,٧٤٧" N	٣٠° ٤٦' ٢٣,٤٣٦" E	١٥
٢٦° ٣١' ١١,١٦٧" N	٣٠° ٤٦' ٠,٧٧٤" E	١٦
٢٦° ٢٦' ٥٣,٨٠٤" N	٣٠° ٤٦' ٣,٥٠٩" E	١٧
٢٦° ٢٦' ٢١,٥٥٠" N	٣٠° ٤٦' ٣,٢٨٠" E	١٨
٢٦° ٢٤' ٤٣,٠٧٤" N	٣٠° ٤٥' ٢١,١٩٩" E	١٩
٢٦° ٢٣' ٤٠,٩٧٢" N	٣٠° ٤٤' ٢٦,٤٤٣" E	٢٠
٢٦° ٢٣' ٥٥,٣٣٩" N	٣٠° ٤٤' ١٠,٥٠١" E	٢١
٢٦° ٢٢' ٢,٧٠١" N	٣٠° ٤٣' ١٤,٥٧٥" E	٢٢
٢٦° ٢٠' ٤,٤٤٢" N	٣٠° ٤٣' ٨,٣٣٨" E	٢٣
٢٦° ١٧' ٣٥,٤٩٠" N	٣٠° ٤١' ٤٨,٩٩٤" E	٢٤
٢٦° ١٥' ٣٦,١٧٨" N	٣٠° ٤١' ٢٣,٢١٦" E	٢٥
٢٦° ١٠' ١,٦٢٨" N	٣٠° ٤١' ٣٤,٤٠٣" E	٢٦
٢٦° ٨' ٢٧,١٧٨" N	٣٠° ٤١' ١٦,٠٠٧" E	٢٧
٢٦° ٦' ٣٣,٧٥٩" N	٣٠° ٤١' ٢٤,٠١٦" E	٢٨
٢٦° ٥' ٤٥,١٠٤" N	٣٠° ٤١' ٢١,٦٣٨" E	٢٩
٢٦° ٤' ٤١,٠٣٣" N	٣٠° ٤١' ٣٦,١٣١" E	٣٠
٢٦° ٣' ٤٦,٩١٣" N	٣٠° ٤٣' ٥,٨٠١" E	٣١
٢٦° ٣' ٥١,٣٨٦" N	٣٠° ٤٣' ٢١,٦٥٥" E	٣٢
٢٦° ١' ٢٥,٣٢٥" N	٣٠° ٤٣' ٤٩,٢٧٧" E	٣٣
٢٥° ٥٩' ٤٤,٥٨٣" N	٣٠° ٤٣' ٣٦,٩٩٨" E	٣٤
قنن ٥٥٠٤٨٦,١٤	٣٠٢٣١٢٥٠٠٣٢٨	المساحة



١٤٠٠
٥١



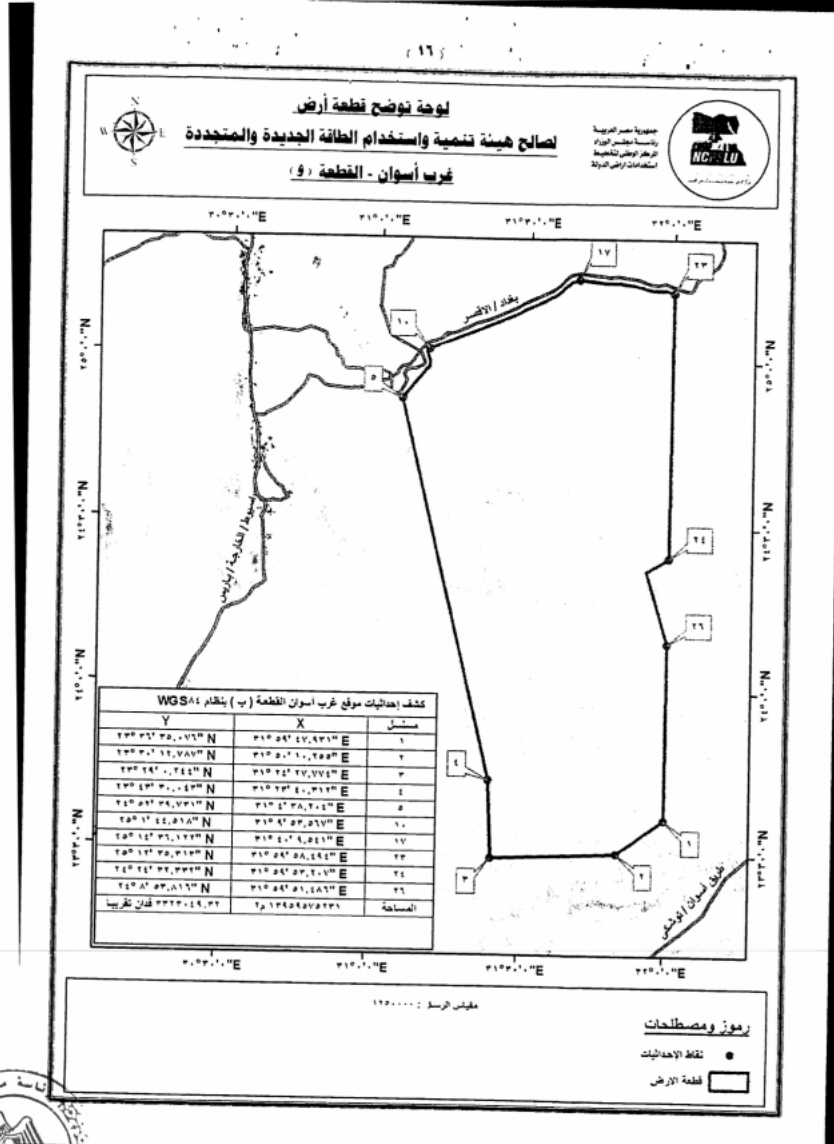
١٤-١١
 ٥١

(١٥)

كشف إحداثيات موقع غرب أسوان القطعة (هـ) بنظام WGS ٨٤		
Y	X	مسلسل
٢٥° ٢٣' ١٩١" N	٣١° ٧' ٣٣' ١٥" E	١
٢٥° ٤١' ٤٤' ٨٩٦" N	٣١° ٢١' ٥٥' ١٧١" E	٢
٢٥° ٩' ٢٠' ٦٤١" N	٣١° ٠١' ٥٧' ١٧١" E	٣
٢٥° ١٤' ٥٤' ٣٧٨" N	٣١° ١٢' ٢٣' ٩٧١" E	٤
٢٥° ١٥' ١٣' ٢٥٤" N	٣١° ٢١' ٢٢' ٨٠١" E	٥
٢٥° ١٦' ٠٨' ٢٠٠" N	٣١° ٣١' ٤١' ٤١٥" E	٦
٢٥° ١٧' ٣' ٧٧٢" N	٣١° ٣١' ٣٧' ٣٤٧" E	٧
٢٥° ١٧' ٣٧' ٨١٣" N	٣١° ٤١' ٣٠' ٩٥٣" E	٨
٢٥° ٢١' ٥٠' ٠٣٩" N	٣١° ٥١' ٣٧' ١٨٣" E	٩
٢٥° ٢٣' ٥٤' ٣٢٩" N	٣١° ٨' ٨' ٤٦٩" E	١٠
٢٥° ٢٤' ٤٠' ٦٤٤" N	٣١° ٨' ٤٨' ٤٠٠" E	١١
٢٥° ٢٦' ١٩' ٠٨٥" N	٣١° ٩' ٤٩' ٠٨٥" E	١٢
٢٥° ٢٦' ٥٣' ٧٦٩" N	٣١° ١٢' ٣٧' ٢٩٦" E	١٣
٢٥° ٢٦' ١' ٩٦٣" N	٣١° ١٤' ١١' ٢١٨" E	١٤
٢٥° ٢٦' ٠٧' ٤٤٤" N	٣١° ١٥' ١٨' ١٥٨" E	١٥
٢٥° ٢٦' ٢٨' ٨٥٠" N	٣١° ١٦' ١٦' ٩٧٤" E	١٦
٢٥° ٢٧' ٢٧' ٢٤٤" N	٣١° ١٧' ٥٨' ٢٩٠" E	١٧
٢٥° ٢٢' ٣٨' ٨٦١" N	٣١° ٥٩' ٥٩' ٤٥٤" E	١٨
٢٥° ١٤' ٤٨' ٥٠٠" N	٣١° ٥٩' ٥٨' ٧٠٦" E	١٩
٢٥° ١٥' ١٨' ٣١٦" N	٣١° ٥٨' ١٩' ٤٣٦" E	٢٠
٢٥° ١٥' ٧' ٧٢١" N	٣١° ٥٦' ٥٦' ٧٢٤" E	٢١
٢٥° ١٥' ٧' ٧٢١" N	٣١° ٥٥' ٢٩' ٢٣٨" E	٢٢
٢٥° ١٥' ٥١' ٠٩٣" N	٣١° ٥٢' ٤٩' ٠٤٨" E	٢٣
٢٥° ١٥' ٥٩' ٦٧٥" N	٣١° ٥١' ٣٨' ٢٥٨" E	٢٤
٢٥° ١٦' ٢٢' ٦٢٥" N	٣١° ٤٨' ١٢' ٢٩٦" E	٢٥
٢٥° ١٦' ١٧' ٥٠٣" N	٣١° ٤٥' ٥٢' ٠٠٧" E	٢٦
٢٥° ١٦' ٤٧' ٩٨٤" N	٣١° ٤٠' ١٤' ٩٢١" E	٢٧
٢٥° ١٦' ٢٨' ٣٩٣" N	٣١° ٣٨' ١٨' ٦٦٠" E	٢٨
٢٥° ١٤' ٣٤' ٦٤٣" N	٣١° ٣٥' ٣٢' ٠٧٣" E	٢٩
٢٥° ١٣' ٢٦' ٨٣٥" N	٣١° ٣٣' ٢٤' ٥٩٣" E	٣٠
٢٥° ١١' ٥٥' ٠٠٣" N	٣١° ٢٩' ٤٠' ٣٤٨" E	٣١
٢٥° ١٠' ١٩' ٤٦٠" N	٣١° ٢٦' ٢٢' ٤٣٢" E	٣٢
٢٥° ٨' ٥٢' ٥٩٣" N	٣١° ٢٣' ٥١' ٢٢١" E	٣٣
٢٥° ٧' ٣٣' ٨٣٠" N	٣١° ١٨' ٤١' ٠٧٥" E	٣٤
٢٥° ٥' ٥١' ٨٠٧" N	٣١° ١٤' ٣٧' ١٣٤" E	٣٥
٢٥° ٥' ٤٥' ٢٤٣" N	٣١° ١٣' ١٩' ٤٢٤" E	٣٦
٢٥° ٥' ٢٣' ٦١٠" N	٣١° ١٢' ١٥' ٥٠٧" E	٣٧
٢٥° ٤' ١٤' ٨٢٩" N	٣١° ١٠' ٣٧' ٧٥٨" E	٣٨
٢٥° ٣' ٠٠' ٩٧٧" N	٣١° ٨' ٣١' ٥٦٥" E	٣٩
٥٧٣٦٦٧,٢١ قن	٢٤٠٩٨٨٠١٢٨ م	المساحة



١٢-١٢
٥١



١٤١٢
 ٥١

(١٧)

كشف إحداثيات موقع غرب أسوان القطعة (و) بعد التدقيق بنظام WGS ٨٤		
Y	X	مستل
٢٣° ٣١' ٣٥.٠٧٦" N	٣١° ٥٩' ٤٧.٩٣١" E	١
٢٣° ٣١' ١٢.٧٨٧" N	٣١° ٥٠' ١٠.٢٥٥" E	٢
٢٣° ٢٩' ٠.٢٤٤" N	٣١° ٢٤' ١٧.٧٧٤" E	٣
٢٣° ٤٣' ٣.٠٤٣" N	٣١° ٢٣' ٤٠.٣١٢" E	٤
٢٤° ٥٢' ٣٩.٧٣١" N	٣١° ٤١' ٣٨.٢٠٤" E	٥
٢٤° ٥٧' ٤٥.١٢٩" N	٣١° ٩' ٧.٤٥٠" E	٦
٢٤° ٥٨' ٢٥.٢٩٦" N	٣١° ٩' ٤٨.٨١٦" E	٧
٢٤° ٥٩' ١٧.٩٥٦" N	٣١° ٩' ٥٩.٨٢٧" E	٨
٢٥° ١' ٦.٩٦٩" N	٣١° ٩' ١٧.٤٤١" E	٩
٢٥° ١' ٤٤.٥١٨" N	٣١° ٩' ٥٢.٥٦٧" E	١٠
٢٥° ٣' ٤٣.١٩٧" N	٣١° ١٥' ٤.٩١٠" E	١١
٢٥° ٨' ١٩.٧٧٨" N	٣١° ٢٧' ١٩.٣٢١" E	١٢
٢٥° ٩' ١٨.٧٤٣" N	٣١° ٢٩' ٧.١٥١" E	١٣
٢٥° ١٠' ١٧.٦٢٣" N	٣١° ٣١' ٣.٠٥٢" E	١٤
٢٥° ١٢' ٥.٥٧٥" N	٣١° ٣٥' ٤١.٦٨٢" E	١٥
٢٥° ١٤' ١٢.٨٩٨" N	٣١° ٣٨' ٤٠.٩٠٩" E	١٦
٢٥° ١٤' ٣٦.١٢٦" N	٣١° ٤٠' ٩.٥٤١" E	١٧
٢٥° ١٤' ٤.٤٦٩" N	٣١° ٤٥' ٥٢.٦٧٦" E	١٨
٢٥° ١٤' ١٢.٣١١" N	٣١° ٤٨' ١١.٨٧٤" E	١٩
٢٥° ١٣' ٤٨.٣٦٦" N	٣١° ٥١' ٣٩.٥٢٤" E	٢٠
٢٥° ١٣' ٥٥.٢٧١" N	٣١° ٥٥' ٤١.٢٤٥" E	٢١
٢٥° ١٣' ٢.٨٢٤" N	٣١° ٥٨' ١٨.١٣٦" E	٢٢
٢٥° ١٣' ٣٥.٣١٣" N	٣١° ٥٩' ٥٨.٤٩٤" E	٢٣
٢٤° ٢٤' ٣٢.٣٢٢" N	٣١° ٥٩' ٥٢.٢٠٧" E	٢٤
٢٤° ٢٢' ٧.٢٠٧" N	٣١° ٥٥' ١٧.٨٩٠" E	٢٥
٢٤° ٨' ٥٣.٨١٦" N	٣١° ٥٩' ٥١.٤٨٦" E	٢٦
٢٣٢٢.٤٩,٣٢	١٣٩٥٩٥٧٥٢٣١ م	المساحة



١٤ - ١٤
٣١ - ٣١
١٥