

قرار رئيس مجلس الوزراء

رقم ٣٩٧ لسنة ٢٠٢٢

رئيس مجلس الوزراء

بعد الاطلاع على الدستور ؛

وعلى قانون نظام الإدارة المحلية الصادر بالقانون رقم ٤٣ لسنة ١٩٧٩ ولائحته التنفيذية ؛
وعلى القانون رقم ١٠ لسنة ١٩٩٠ بشأن نزع ملكية العقارات للمنفعة العامة
ولائحته التنفيذية ؛

وعلى قرار رئيس الجمهورية رقم ٢٧٩ لسنة ٢٠١٨ بالتفويض فى بعض الاختصاصات ؛
وعلى قرار رئيس مجلس الوزراء رقم ١٥٢٣ لسنة ٢٠١٩ باعتبار تنفيذ مشروع
صرف صحى متكامل بناحية المنيا مركز الصف محافظة الجيزة من أعمال المنفعة العامة ؛
وبناءً على ما عرضه وزير الإسكان والمرافق والمجمعات العمرانية ؛

قرر :

(المادة الأولى)

يعتبر من أعمال المنفعة العامة مشروع تنفيذ خط الانحدار لمحطة رفع الصرف الصحى
ناحية المنيا - مركز الصف - محافظة الجيزة ، الواقع بالقطعة (٢٦) بحوض الأوسية
القديمة نمرة (٥) بمسطح (قيراط وسهم واحد) تقريباً ، وذلك لصالح الجهاز التنفيذى لمياه
الشرب والصرف الصحى .

(المادة الثانية)

يستولى بطريق التنفيذ المباشر على الأرض اللازمة لتنفيذ المشروع المشار إليه
فى المادة السابقة ، والمبين موقعها وحدودها واسم مالكيها الظاهر بالمذكرة الإيضاحية
والخريطة المساحية والكشف المرفقين .

(المادة الثالثة)

ينشر هذا القرار فى الجريدة الرسمية .

صدر برئاسة مجلس الوزراء فى ٢٧ جمادى الآخرة سنة ١٤٤٣ هـ

(الموافق ٣٠ يناير سنة ٢٠٢٢ م) .

رئيس مجلس الوزراء

دكتور / مصطفى كمال مديولى

وزارة الإسكان والمرافق والمجمعات العمرانية

مذكرة

للعرض على السيد أ.د المهندس رئيس مجلس الوزراء

بخصوص استصدار قرار منفعة عامة لتنفيذ خط الانحدار محطة رفع الصرف الصحي

بناحية المنيا - مركز الصف - محافظة الجيزة

أتشرف بعرض الآتى :

قام الجهاز التنفيذى لمياه الشرب والصرف الصحى بتنفيذ خط الانحدار لمحطة رفع الصرف الصحى بناحية المنيا - مركز الصف - محافظة الجيزة بناءً على قرار المنفعة العامة رقم ١٥٢٣ لسنة ٢٠١٩ وتم نشره بالجريدة الرسمية بالعدد رقم (٢٩) بتاريخ ٢٠١٩/٧/١٨ وتم إدراجه تحت رقم مشروع (٩١٠) صرف صحى .

ورد كتاب السيد المهندس مدير مديرية المساحة بالجيزة رقم (٤٢٢٣) بتاريخ ٢٠٢١/١٢/٥ يطالب باستصدار قرار جديد للمشروع عالىة والواقع بحوض الأوسية القديمة نمرة (٥) القطعة (٢٦) بمسطح (١ ط ، ١ س) تقريباً والمحدد على الخريطة المساحية رقم (٦٤٣, ٥/٧٨١) وقد تم الحصول على المستندات الآتية :

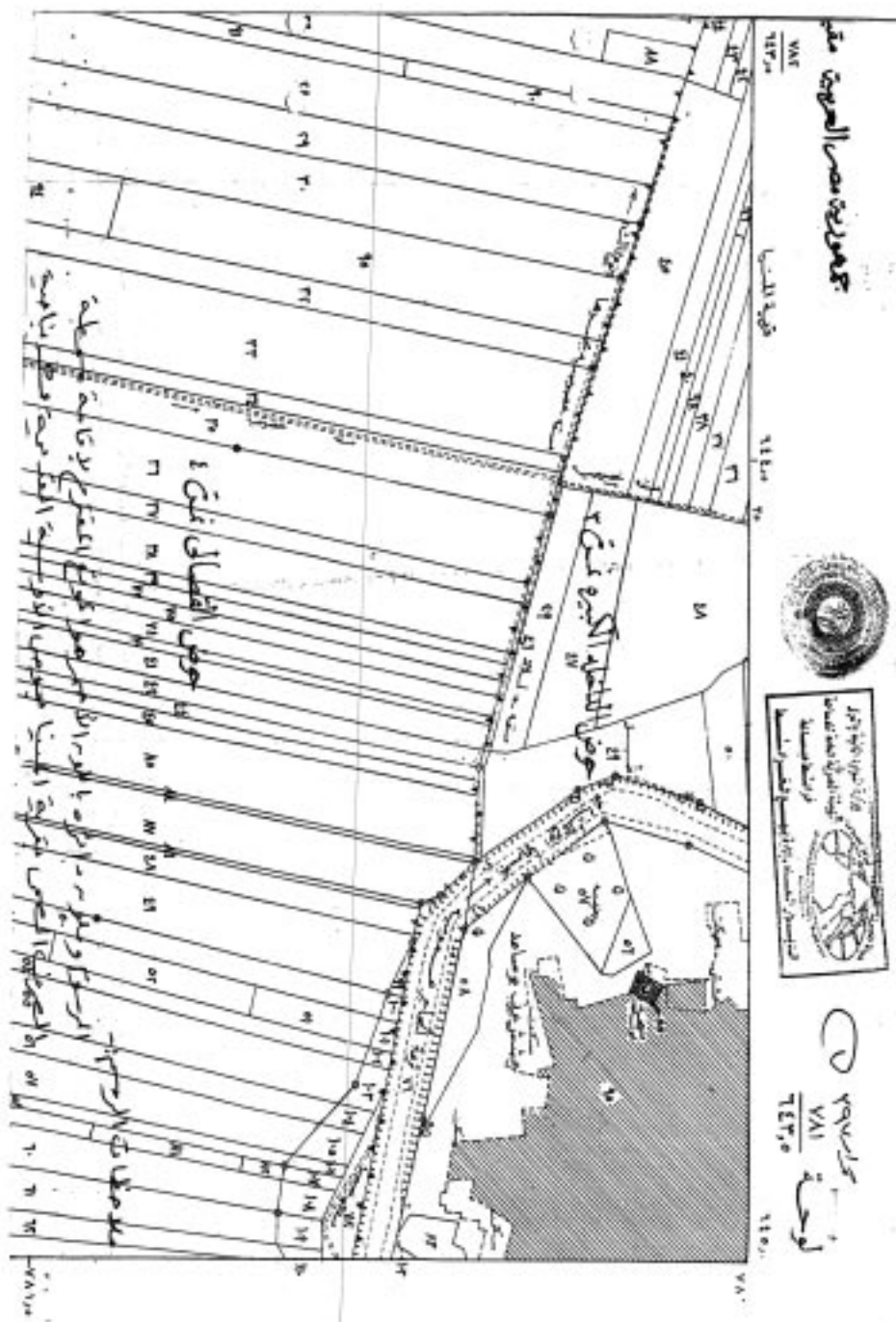
- ١ - موافقة المجلس التنفيذى لمحافظة الجيزة .
 - ٢ - موافقة السيد أ.د مهندس وزير الزراعة واستصلاح الأراضى .
 - ٣ - كشف بأسماء الملاك الظاهرين المعد بمعرفة مديرية المساحة بالجيزة .
- تم إيداع مبلغ ٥٠٠٠٠٠ جنيهه (فقط خمسون ألف جنيهه لا غير) بأمر الدفع رقم (٠٢٤٩١٩٠٦٠٠١٨٠٠) لحساب مديرية المساحة بالجيزة تحت حساب التعويضات المبدئية .
برجاء التفضل بالموافقة على إصدار قرار منفعة عامة للأرض المشار إليها عالىة لصالح الجهاز التنفيذى لمياه الشرب والصرف الصحى .

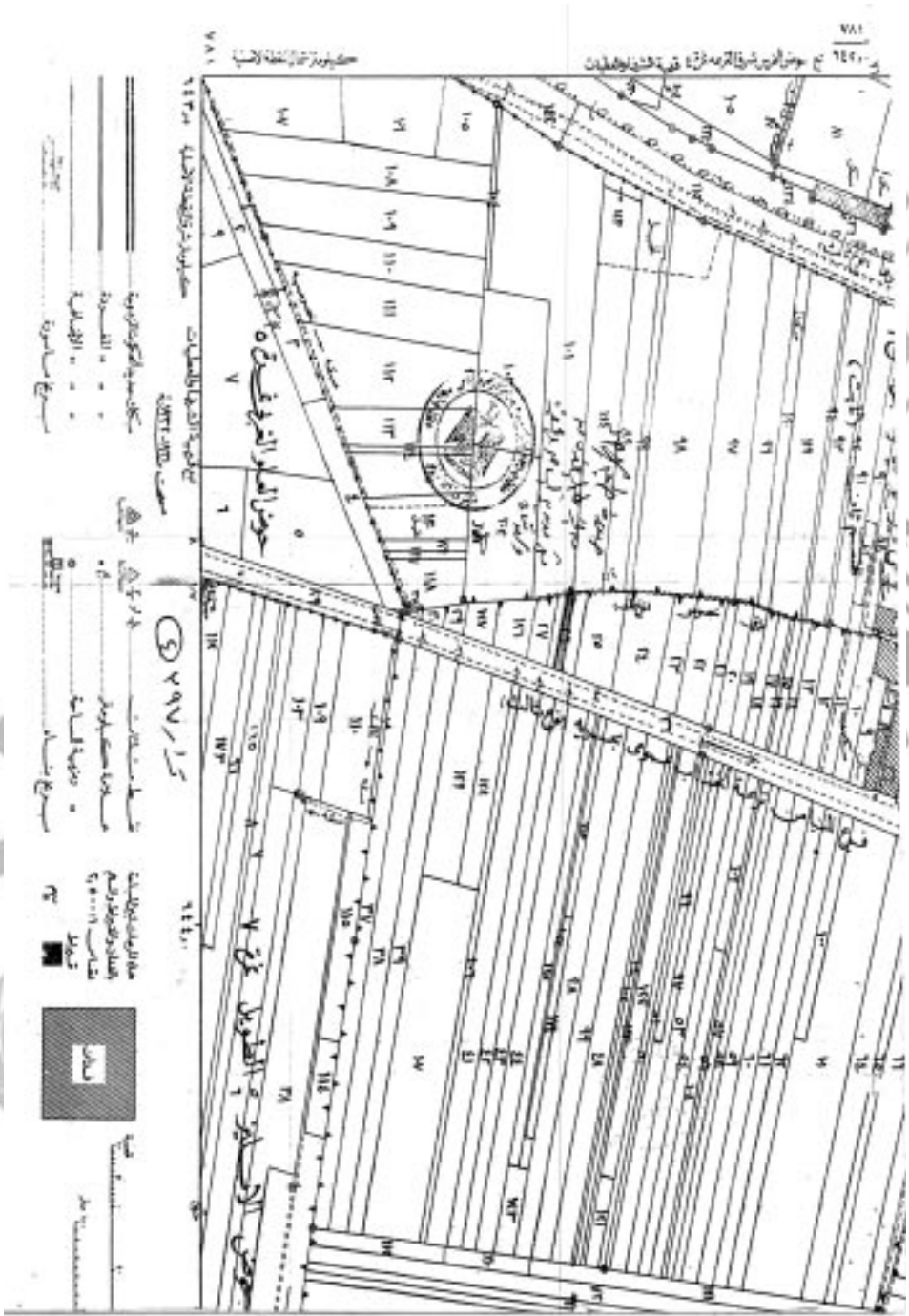
والأمر مفوض

وزير الإسكان

والمرافق والمجمعات العمرانية

أ.د.م/ عاصم الجزار






٢٠٢٢
٢٤ فبراير
٢٠٢٢

الهيئة العمومية العامة للمساحة
مديرية المساحة بالجزيرة
مكتب المشروعات

كشف حصر أسماء الملاك الظاهريين
لبنى أنصار الميادين الخوالص

المسجل	التاحية	الحوض	رقم القطعة	السطح			المالك	المساح
				م	ط	أ		
	المسجل	القطعة	١	١	١	١	سيد سعيد	
		القطعة					أبو أيوب	

مساحة
١٩



مدير مديرية المساحة بالجزيرة
٢٠٢٢

مدير مشروع
٢٠٢٢

مدير مشروع
٢٠٢٢

٢-٢
٢٩٧