

قرار رئيس مجلس الوزراء

رقم ٦٦٧ لسنة ٢٠٢١

رئيس مجلس الوزراء

بعد الاطلاع على الدستور ؛

وعلى قانون نظام الإدارة المحلية الصادر بالقانون رقم ٤٣ لسنة ١٩٧٩
ولائحته التنفيذية ؛

وعلى القانون رقم ١٠ لسنة ١٩٩٠ بشأن نزع ملكية العقارات للمنفعة العامة
ولائحته التنفيذية ؛

وعلى قرار رئيس الجمهورية رقم ٢٧٩ لسنة ٢٠١٨ بالتفويض فى بعض الاختصاصات ؛
وبناءً على ما عرضه وزير النقل ؛

قرر :

(المادة الأولى)

يعتبر من أعمال المنفعة العامة مشروع إنشاء كوبرى كفر الدوار العلوى على طريق
القاهرة / الإسكندرية الزراعى ، فى نطاق محافظة البحيرة .

(المادة الثانية)

يستولى بطريق التنفيذ المباشر على الأراضى اللازمة لتنفيذ المشروع المشار إليه
فى المادة السابقة ، والمبين موقعها وحدودها وأسماء ملاكها الظاهرين بالذاكرة
والرسم التخطيطى الإجمالى والكشفيين المرفقين .

(المادة الثالثة)

يُنشر هذا القرار فى الجريدة الرسمية .

صدر برئاسة مجلس الوزراء فى ٢٣ شعبان سنة ١٤٤٢ هـ

(الموافق ٥ أبريل سنة ٢٠٢١ م) .

رئيس مجلس الوزراء

دكتور/ مصطفى كمال مدبولى

وزارة النقل

مذكرة إيضاحية

لقرار رئيس مجلس الوزراء

بشأن إضفاء صفة النفع العام على مشروع إنشاء كوبرى كفر الدوار العلوى

على طريق القاهرة / الإسكندرية الزراعى بمحافظة البحيرة

فى إطار خطة وزارة النقل لتطوير وتوسعة طريق القاهرة / الإسكندرية الزراعى وإنشاء عدد ١٠ كبرى علوية على طول مساره لحل الاختناقات المرورية عليه ومن ضمنها مشروع إنشاء كوبرى كفر الدوار العلوى بمحافظة البحيرة .

ورد كتاب السيد وزير الزراعة واستصلاح الأراضى رقم ٥٦٦ بتاريخ ٢٠٢٠/٦/٢ بالموافقة على نزع ملكية الأراضى اللازمة لتنفيذ أعمال المشروع المشار إليه بعاليه (مرفق رقم ١) .

ورد محضر اجتماع المجلس التنفيذى لمحافظة البحيرة رقم ١ لسنة ٢٠٢٠ المنعقد بتاريخ ٢٠٢٠/٢/٢٧ برئاسة السيد محافظ البحيرة متضمناً الموافقة على نزع ملكية الأراضى اللازمة للمشروع طبقاً للتخطيط المعتمد من الهيئة العامة للطرق والكبارى (مرفق رقم ٢) .

ورد تقرير استشارى هيئة المساحة المتضمن قيمة التعويض المبدئى المقرر لنزع الملكية المطلوبة للمشروع والمقدر بنحو ٣,٨٠٣ مليون جنيه (مرفق رقم ٣) .

مرفق لسيادتكم ما يلى :

عدد (٢) كشف معتمد من مديرية المساحة بالبحيرة ومهورة بخاتم شعار الجمهورية لأسماء الملاك الظاهرين للمساحات المطلوب نزع ملكيتها لصالح المشروع (مرفق رقم ٤) .
خريطة مساحية بالتخطيط الإجمالى للمشروع (مرفق رقم ٥) .

وفى ضوء ما تقدم ، نتشرف بأن نرفق طيه مشروع قرار رئيس مجلس الوزراء بشأن الموافقة على إضفاء صفة النفع العام على مشروع إنشاء كوبرى كفر الدوار العلوى على طريق القاهرة / الإسكندرية الزراعى بمحافظة البحيرة والاستيلاء بطريق التنفيذ المباشر على الأراضى اللازمة لتنفيذ المشروع وذلك على النحو الموضح بعاليه .

وتفضلوا بقبول فائق الاحترام

وزير النقل

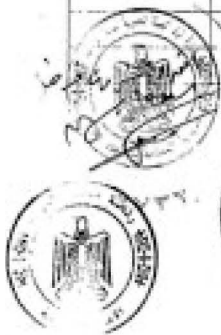
فريق / كامل عبد الهادى الوزير

ر.و. ٦٦٧/٢٠٢١

كشف بأسماء وأصغر أيد القاطنين المداخلين بتكريري كثر الشوارع عند تعديل
القرن على الطريق الرئيسي ناحية الملائمة كثر الدوار (موقع إختيار)

مدرسة المساحة بالمستور
مكتب المراجعة

م	الإسم	القطعة حد	المحور	المسطح			ملاحظات
				س	ط	ف	
١	لوم يستدل	٧٩٩	معاينتي لثورة ١ قسم أولاد (البلدة و غيط الكوم)	٥	١	-	
٢	لوم يستدل	٤٦		-	١	-	
٣	لوم يستدل	٤٦		٢	١	-	
٤	وزان أبو العين	٤٦		٢	١	-	
٥	سعيد عيه	٤٦		٢٣	-	-	
٦	خميس عبد الله القط	٤٦		١٢	٢	-	
٧	عبد لطف القط	٧٩٥		-	١	-	
٨	صابر حمادة عيه	٤٦		١	١	-	
٩	جابر سعد عبد ربه	٤٦		٤	١	-	
١٠	عبد العزيز عوض السيد	٤٦		٢٣	-	-	
١١	إبراهيم سعيد عبد الفتاح	٧٧٠ & ٧٦٩		١٤	١	-	
١٢	محمد لعلي	٧٧٠		١٠	-	-	
١٣	عادل علي محمود إبراهيم	٧٧١ & ٧٧٠		١٥	-	-	
١٤	محمد عثمان حضير	٧٧٢ & ٧٧٣ & ٧٧١		٥	٣	-	
١٥	عبد الوهاب سالم علي عرقا	٧٧٤		١٠	١	-	
١٦	محمد إبراهيم عرقا	٧٧٥		٣	١	-	
١٧	خميس زكريا حلق	٧٧٦		١٠	-	-	
١٨	متاح	-		١٢	١	-	
	الإجمالي		٧	٢٢	-		




Handwritten signature and initials.

رئيس مكتب المراجعة
٢٠٢١/٥

مستشار
م. م. م.

رئيس اللجنة
٢٠٢١/٥
١٣ و ١٤



ردود ٦٦٧ ك.ك.ا

كشف بأسماء واضع اليد الظاهريين المدانين بتكوير كمر الشوار عند معمل
الفرز على الطريق الزراعي ناحية كوساية لوزير سركو كمر المدوار بموقع إختبار

بلدية المساحة بدمشق
مكتب المراجعة

رقم	الإسم	اللقب	العنوان	المسطح			ملاحظات
				م ^٢	د ^٢	س ^٢	
١	محمد مصطفى	٧	مفتي و بركة الحوش نمبر ١	-	-	١٩	
٢	يادى مولى محمد	٧		-	-	١٦	
٣	مصطفى فتح اسماعيل	٧		-	-	٧	
٤	عادل كمال العطري	٧		-	-	٨	
٥	محمد أبو الزيد كمال	٧		-	-	٧	
٦	جمالات أحمد راشد	٧٠		-	٣	٧	
٧	لوزي أحمد العولي	٧٠		-	٤	٢٢	
٨	لوزي أحمد العولي	٦٩		-	٥	٥	
٩	أحمد السيد	٦٨		-	٢	٨	
١٠	منافع	-		-	-	١٠	
١١	عبد القى عبد القصيد	٥		-	٢	١٤	
	الإجمالي						

مفتي و بركة الحوش نمبر ١

مفتي و بركة الحوش نمبر ١

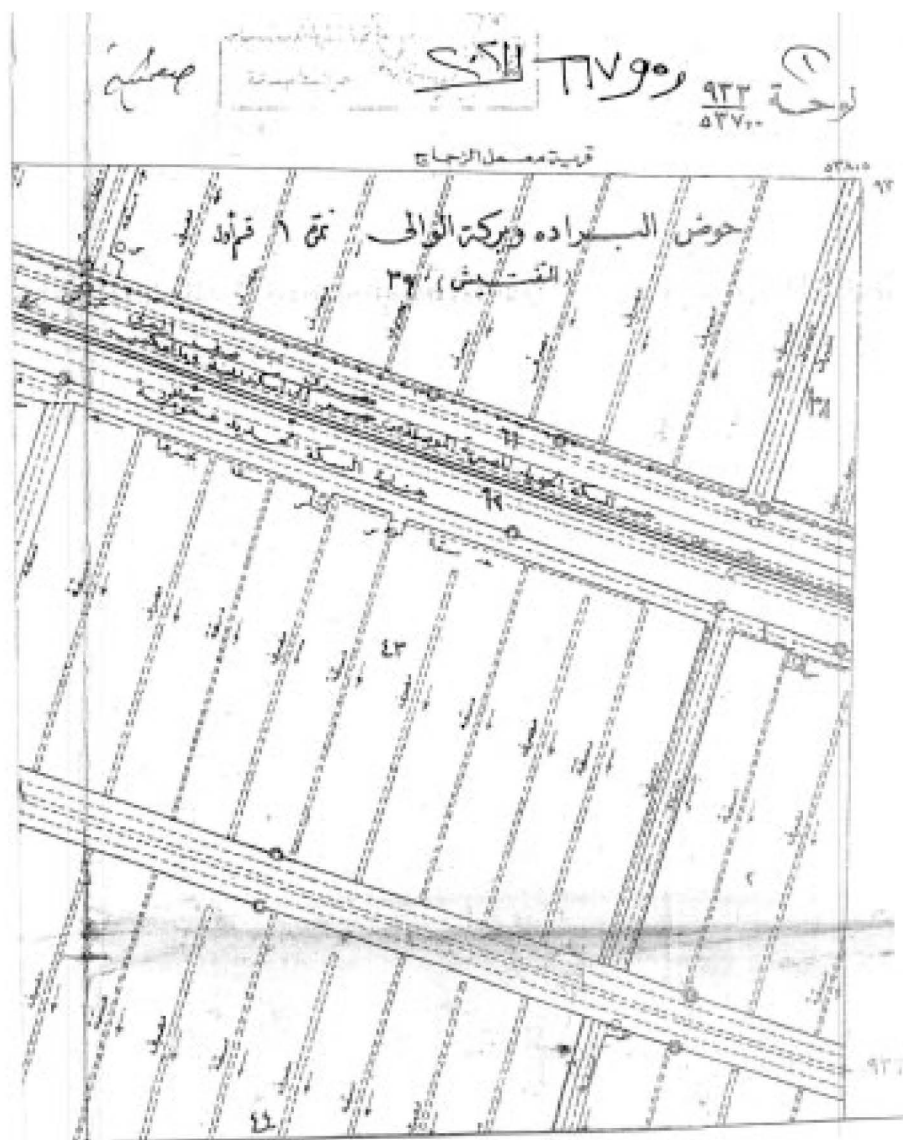
رئيس مكتب المساحة
١٢ / ٥ / ٢٠٢١



مفتي و بركة الحوش نمبر ١

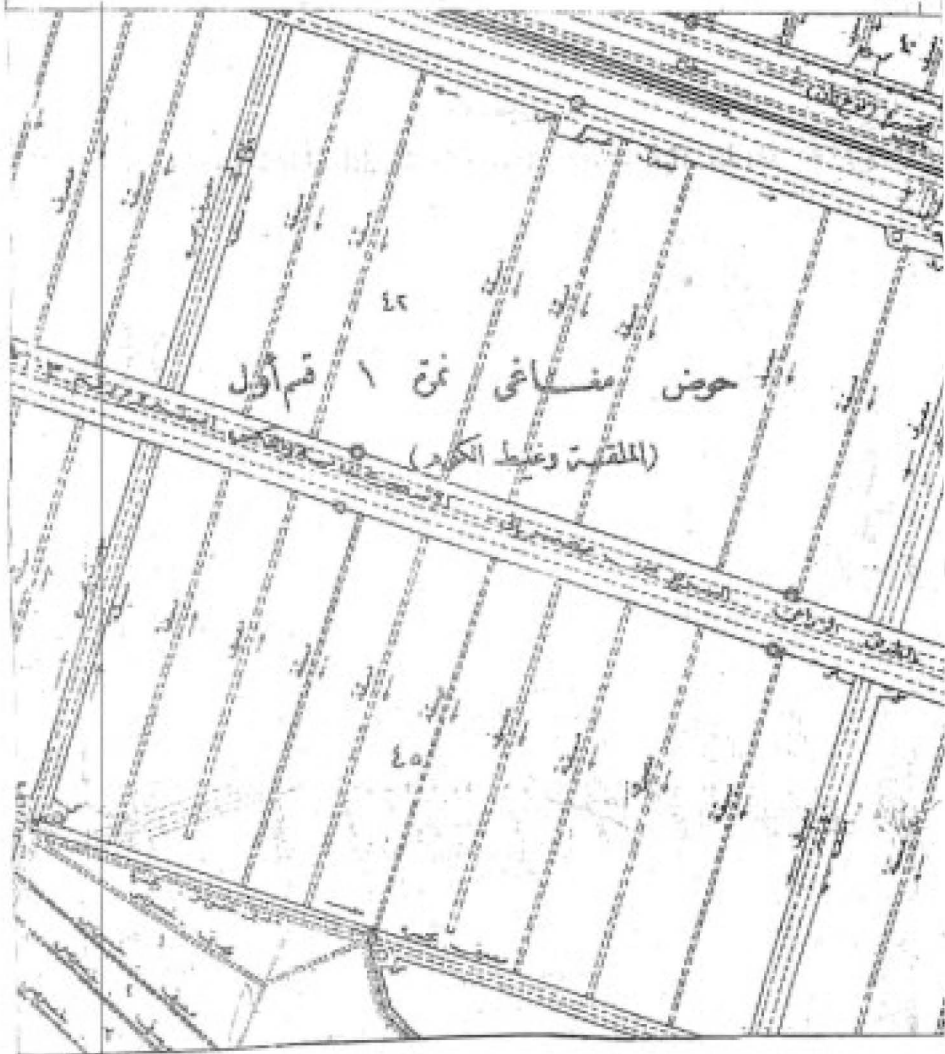
١٢ / ٥ / ٢٠٢١
أوفياء جليلي





جمهورية مصر العربية مقياس ١: ٢,٥٠٠ محافظة

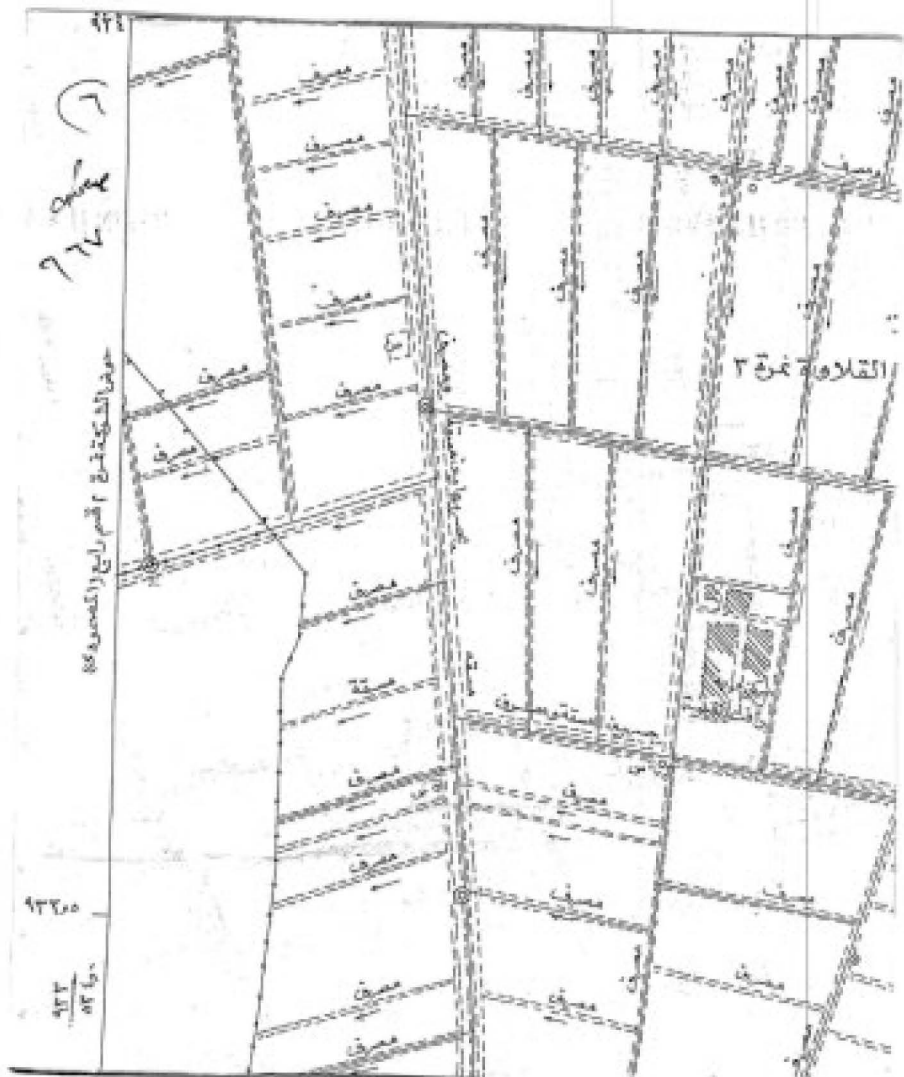
٩٢٤
٥٢٧

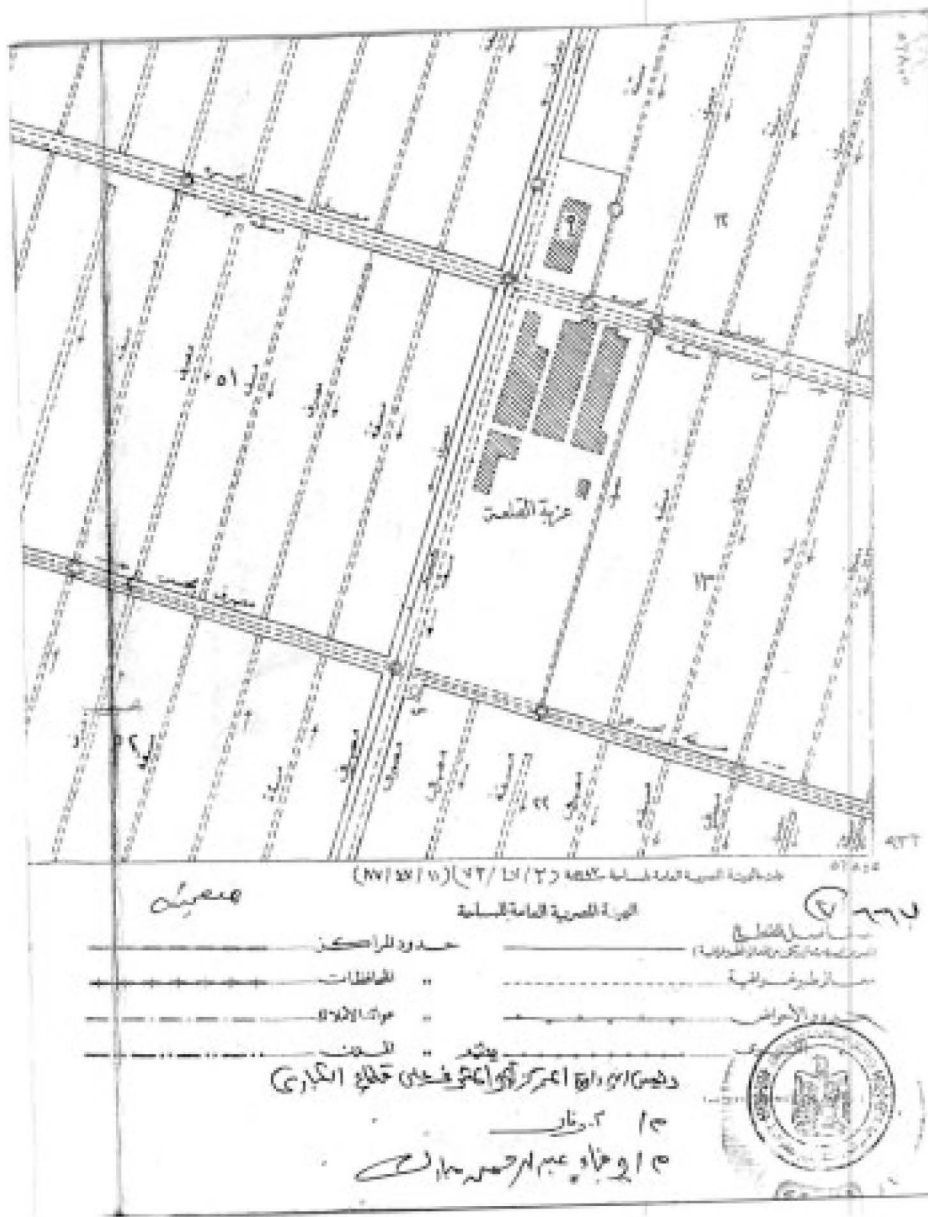



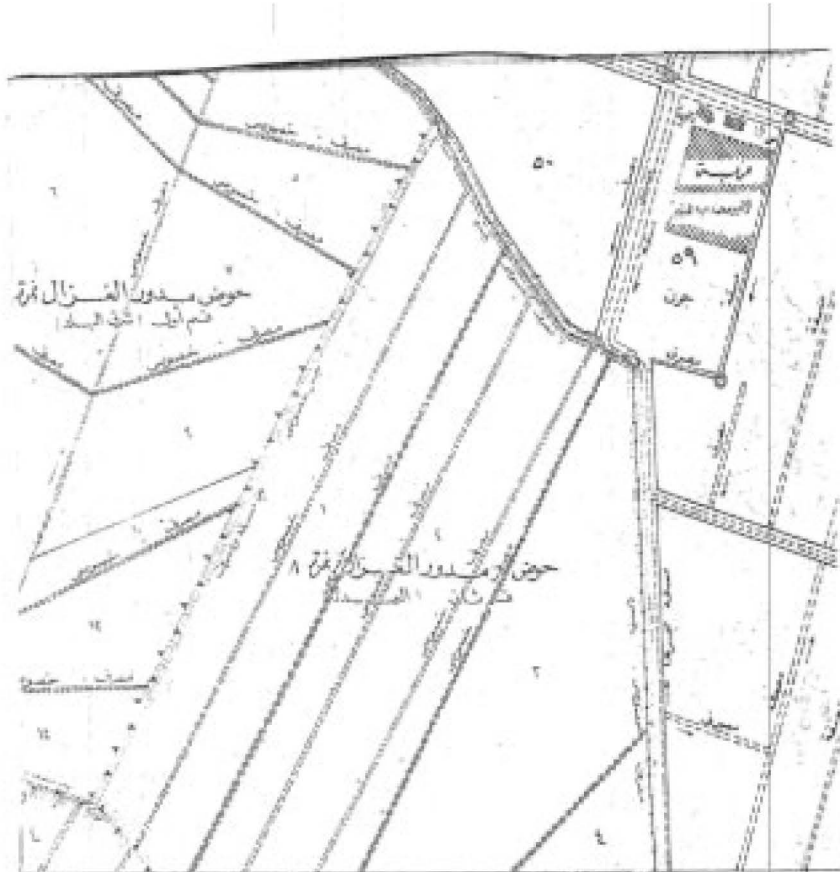


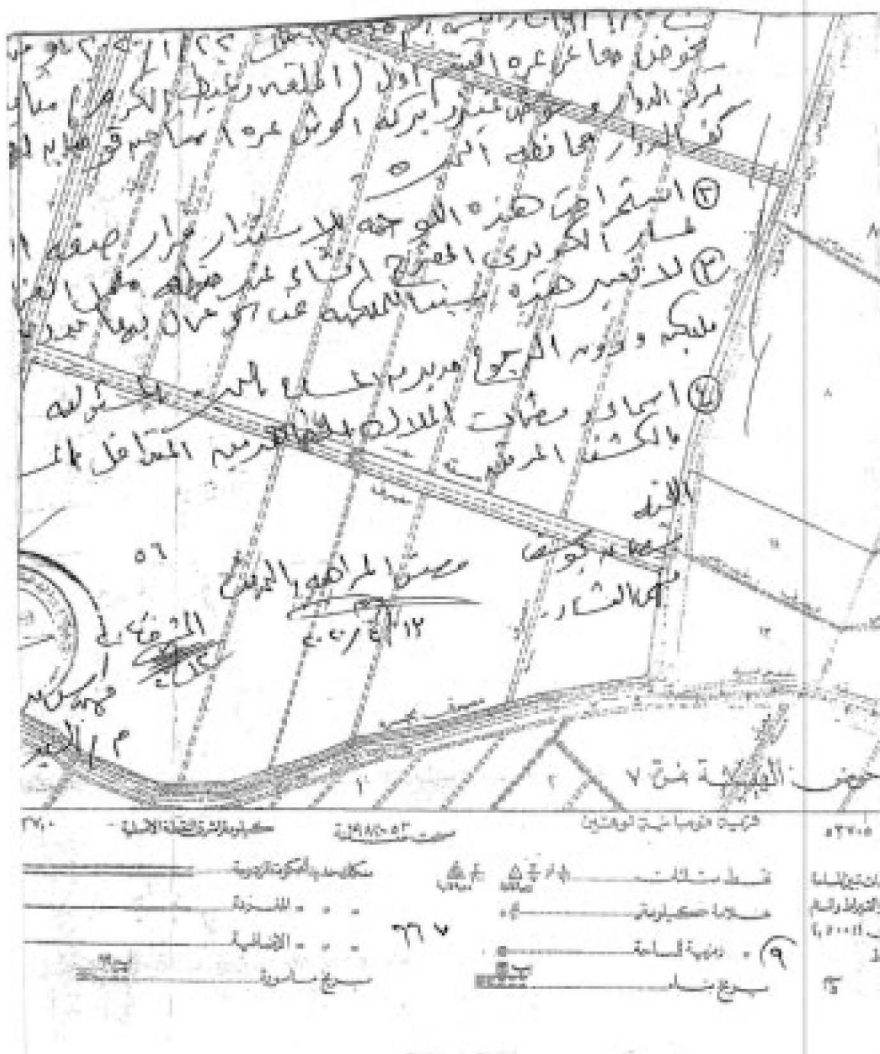


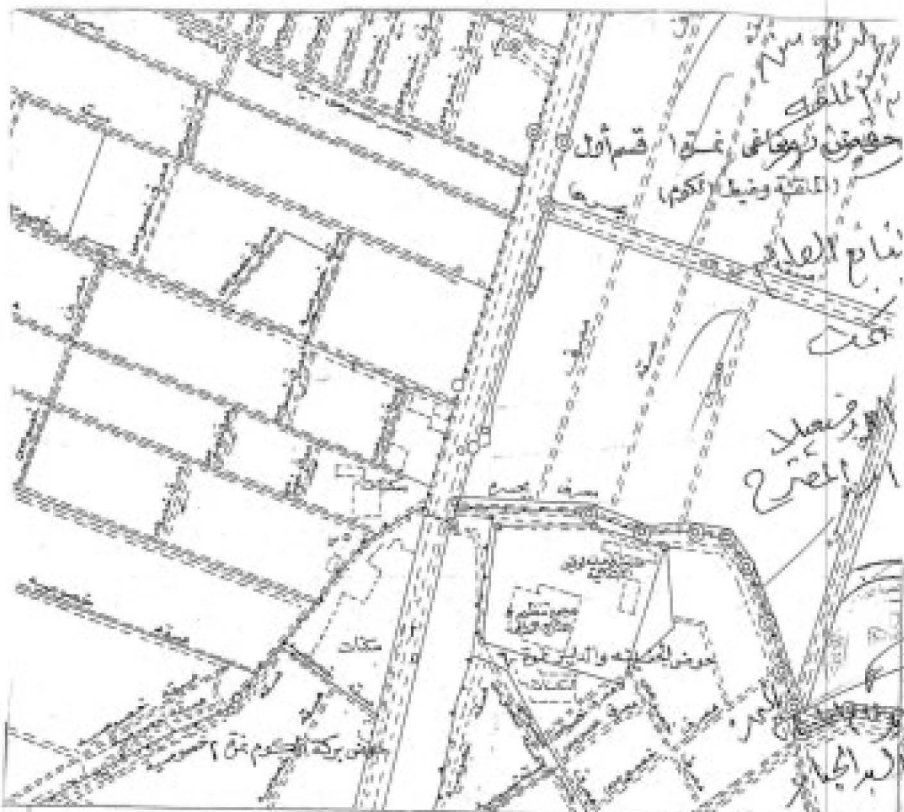












٥٢٧٠٠ ممتدة ومثبتة بالوكالة العامة للامانة ١٠٠٠٠ (٤٠٠ / ٢٠٠ - ٢٢ / ٢٥) ١٦٧ / ١٥ / ٢٥٥

١٠	حدود الممتلكات	حدود الممتلكات
١١	الطرق العامة	الطرق العامة
١٢	حدود الأراضين	حدود الأراضين
١٣	الحدود	الحدود



٥٢٦٠



٥٦٧

$\frac{922}{5200}$

مخطط

(١)

قائمة الملاحظات
بالقلم والتلوين
تليها ص ١-١
قنوات





مخطط تقسيم أراضي بلدية تلمسان
 رقم ٢٠٢١/١٨

محافظة تلمسان - بلدية تلمسان - دائرة ٥٥٥
 بلدية تلمسان - دائرة ٥٥٥

مساحة ٦٦٧ م^٢

خط مخطط	خط مخطط	خط مخطط	خط مخطط
عنوان كورنيل	عنوان كورنيل	عنوان كورنيل	عنوان كورنيل
رؤية الساعة	رؤية الساعة	رؤية الساعة	رؤية الساعة
سور حديد	سور حديد	سور حديد	سور حديد

