

قرار رئيس مجلس الوزراء

رقم ٤١١ لسنة ٢٠٢١

رئيس مجلس الوزراء

بعد الاطلاع على الدستور ؛

وعلى قانون نظام الإدارة المحلية الصادر بالقانون رقم ٤٣ لسنة ١٩٧٩ وتعديلاته ؛

وعلى القانون رقم ١٠ لسنة ١٩٩٠ بشأن نزع ملكية العقارات للمنفعة

العامة وتعديلاته ؛

وعلى القانون رقم ١١٣ لسنة ١٩٨٣ بشأن إنشاء الهيئة القومية للأنفاق وتعديلاته ؛

وعلى قرار رئيس الجمهورية رقم ٢٧٩ لسنة ٢٠١٨ بتفويض رئيس مجلس الوزراء

فى بعض الاختصاصات ؛

وعلى قرار رئيس مجلس الوزراء رقم ١٧٤٠ لسنة ٢٠١٨ باعتبار مشروع

إنشاء خط القطار الكهربائى (مدينة السلام - الروبيكى - العاشر من رمضان -

العاصمة الإدارية الجديدة) بمساره وجميع منشآته ومرافقه من أعمال المنفعة العامة ؛

وبناءً على ما عرضه وزير النقل ؛

قرر:

(المادة الأولى)

يُعتبر من أعمال المنفعة العامة مشروع إنشاء خط القطار الكهربائى (مدينة السلام

- الروبيكى - العاشر من رمضان - العاصمة الإدارية الجديدة) بنطاق محافظتى القاهرة

والشرقية بمساره ، ومرافقه وجميع منشآته من محطات للركاب بما تحويه من منشآت

لخدمة الجماهير ومحطات القوى الكهربائية والضغط العالى وورشنة العمرة الجسيمة

ووحدات التحكم المركزى وأى منشآت أخرى يحتاجها المشروع ، وذلك على النحو

الموضح بالمذكرة الإيضاحية والخرائط المساحية والكشوف وكروت الوصف المرفقة .

(المادة الثانية)

يُستولى بطريق التنفيذ المباشر لصالح الهيئة القومية للأنفاق على الأراضى والعقارات اللازمة لتنفيذ المشروع المشار إليه بالمادة الأولى من هذا القرار والمبين موقعها ومساحتها وحدودها وملاكها الظاهرين بالمذكرة الإيضاحية والخرائط والكشوف وكروت الوصف المرفقة .

(المادة الثالثة)

يُنهى تخصيص الأراضى والعقارات المملوكة لجهات حكومية والموضح بيانها وملاكها الظاهرين بالخرائط والكشوف وكروت الوصف المرفقة ويعدل تخصيصها لصالح الهيئة القومية للأنفاق بدون مقابل .

(المادة الرابعة)

يُنشر هذا القرار فى الجريدة الرسمية ، ويعمل به من تاريخ نشره .
صدر برئاسة مجلس الوزراء فى ١٧ رجب سنة ١٤٤٢ هـ
(الموافق أول مارس سنة ٢٠٢١ م) .

رئيس مجلس الوزراء

دكتور/ مصطفى كمال مدبولى

مذكرة إيضاحية

للعرض على السيد الدكتور رئيس مجلس الوزراء

أتشرف بعرض الآتى :

تم توقيع الاتفاقية الإطارية بين الحكومة المصرية وحكومة جمهورية الصين الشعبية خلال زيارة السيد رئيس جمهورية الصين الشعبية فى ديسمبر ٢٠١٤ ومن ضمنها اتفاقية بين وزارة النقل (الهيئة القومية للأنفاق) والحكومة الصينية ممثلة فى المجموعة الاقتصادية (AVIC-INTL/CREC) وذلك لتنفيذ مشروع القطار الكهربائى (مدينة السلام - الروبيكى - العاشر من رمضان - العاصمة الإدارية الجديدة).

ويبدأ مسار خط القطار الكهربائى بالربط مع الخط الثالث لمترو الأنفاق عن طريق محطة عدلى منصور ويمتد إلى المدن الجديدة فى محطات العبور والمستقبل والشروق وهليوبوليس الجديدة وبدر ثم يتفرع شمالاً إلى المنطقة الصناعية حتى العاشر من رمضان وجنوباً إلى الروبيكى وبدر الجديدة وصولاً إلى العاصمة الإدارية الجديدة لتسهيل على المواطنين للانتقال من القاهرة إلى تلك المدن والعكس أيضاً .

بتاريخ ٢٠١٨/٩/٦ صدر قرار رئيس مجلس الوزراء رقم ١٧٤٠ لسنة ٢٠١٨ باعتبار مشروع إنشاء خط القطار الكهربائى (مدينة السلام - الروبيكى - العاشر من رمضان - العاصمة الإدارية الجديدة) بمساره وجميع منشآته من أعمال المنفعة العامة. تبين أثناء تنفيذ المشروع ونظراً للطبيعة الخاصة لمشروعات تنفيذ خطوط مترو الأنفاق ووسائل النقل السككى بالجر الكهربائى التى تقتضى تعدد مواقع العمل باعتبارها من المشروعات الطولية فإنه يتعذر حصر جميع ملاك الأراضى والعقارات المتداخلة مع المشروع ومساحة ما يملكه كل منهم وما قد يتطلبه المشروع من أجزاء إضافية إلا بعد صدور القرار بتقرير صفة النفع العام متضمناً الاستيلاء بطريق التنفيذ المباشر وإنهاء تخصيص الأراضى والعقارات المملوكة لجهات حكومية وتعديل

تخصيصها لصالح الهيئة القومية للأنفاق بدون مقابل لبدء أعمال اللجان المختصة فى الحصر طبقاً لكشوف الحصر وكروت الوصف والخرائط المساحية المرفقة .

بتاريخ ٢٠٢٠/٩/٥ سقط قرار رئيس مجلس الوزراء سالف الذكر وأصبح كأن لم يكن وذلك نظراً لمرور أكثر من عامين على صدوره دون إيداع النماذج واستكمال الإجراءات المقررة طبقاً لأحكام القانون رقم ١٠ لسنة ١٩٩٠ بشأن نزع ملكية العقارات للمنفعة العامة .

وجدير بالذكر أنه تم توفير الاعتمادات المالية اللازمة للتعويضات التقديرية المبدئية للملاك الظاهرين بمبلغ إثنان مليار جنيه ضمن موازنة الهيئة القومية للأنفاق للعام المالى ٢٠٢٠ / ٢٠٢١ وسوف يتم إيداعها خزانة الجهة المنفذة لهذا القرار خلال شهر من تاريخ صدوره طبقاً لما تحدده اللجنة المختصة المشكّلة بالمادة (٦) من القانون رقم ١٠ لسنة ١٩٩٠ بشأن نزع الملكية وتعديلاته .

ولأهمية إنهاء إجراءات التنفيذ وإخلاء الأراضى على ذات المسطحات المطلوبة واعتبارها مخصصة للمنفعة العامة بصفة عاجلة اعتباراً من تاريخ نشر القرار فى الجريدة الرسمية فإنه من المقترح تضمين مشروع القرار حكم الاستيلاء بطريق التنفيذ المباشر على هذه الأراضى وما عليها ؛

ومن حيث إنه على هدى ما تقدم فإن الأمر مرفوع إلى سيادتكم برجاء التفضل بالموافقة على إصدار القرار اللازم فى هذا الشأن على أن يتضمن الاستيلاء بطريق التنفيذ المباشر وإنهاء تخصيص الأراضى والعقارات المملوكة لجهات حكومية وتعديل تخصيصها لصالح الهيئة القومية للأنفاق بدون مقابل، ومرفق لسيادتكم مشروع القرار المزمع إصداره .

وزير النقل

فريق/ كامل عبد الهادى الوزير

تلف باسماء الملاك الظاهرين

تلفار القهراني (السلام - العاشر من رمضان - العاصمة الإدارية)

١١) تلفار محافظة القاهرة

م	القطعة	اسم الحوض	اسم الثانية	المسطح بالمتر المربع	اسماء الملاك الظاهرين	ملاحظات
١	بدون المسار من بداية الخط حتى الورشة	-	-	١٥٣٨٨٨٦	الهيئة القومية لمسك حديد مصر	طول ٢٠ كم تقريباً
٢	محطة على منصور	السلام	السلام	٩٠٧٢٩.٤٠	محافظة القاهرة	موقف ميكروباس
٣	مسار بين على منصور والعبور	السلام	السلام	٦٥٦٤	هيئة المجتمعات العمرانية	ارض قضاء
٤	مسار بين على منصور والعبور	السلام	السلام	١٥١٤٦	هيئة المجتمعات العمرانية	ارض قضاء
٥	مسار بين على منصور والعبور	السلام	السلام	٢٦٦٥	هيئة المجتمعات العمرانية	ارض قضاء
٦	مسار بين على منصور والعبور	السلام	السلام	١٦٩٠.١٩	هاشم باس	تعدي على حرم السكة الحديد
٧	مسار بين على منصور والعبور	السلام	السلام	٩٨٦	السعودي	تعدي على حرم السكة الحديد
٨	مسار بين على منصور والعبور	السلام	السلام	١٧٢٦	مخازن متفكر	تعدي على حرم السكة الحديد
٩	مسار بين على منصور والعبور	السلام	السلام	١٤٤٥.٣٩	محطة نوتال	تعدي على حرم السكة الحديد
١٠	مسار بين على منصور والعبور	السلام	السلام	١٠٨٠.٢٠٣٠	ارض قضاء	تعدي على حرم السكة الحديد
١١	مسار بين على منصور والعبور	السلام	السلام	١٧٩٢.٢٠	طلعت كمنور (مشروع مولات)	تعدي على حرم السكة الحديد
١٢	مسار بين على منصور والعبور	السلام	السلام	٩٨١.٣٦	مشروع معدات	تعدي على حرم السكة الحديد
١٣	مسار بين على منصور والعبور	السلام	السلام	١٤٨٣	مدرسة الزهراء	تعدي على حرم السكة الحديد

خارج الزمام بدون اعراض اثناء حوض خارج الزمام الحريم لعمق ٥٣



تابع كشف باسماء الملاك القاعين

تفازر القهطى (سلام - عاتر من رمضان - العاصمة الإدارية)

نطاق محافظة القاهرة - ١١/٤ لسنة ٢٠٢١ (٢)

م	القطة	اسم العوض	اسم التادئة	المساحة بالمتر المربع	اسماء الملاك القاعين	ملاحظات
١٤	كوبرى الهايكسب	خارج الزمام	الشرق	١٤١٤	نور درويش	ارض قضاء
١٥	كوبرى الهايكسب	خارج الزمام	الشرق	١٠١٥,٥٠	احمد الشلقامى	ارض قضاء
١٦	كوبرى الهايكسب	خارج الزمام	الشرق	١٨	ق . م	هجرتين أمن
١٧	مسار من على منصور للعبور	خارج الزمام داخل القوار رقم ٢٠١٧ لسنة (٦٣٦)	الشرق	٥	محمد منحت عمر	ارض صحراوية مستصلحة
١٨	مسار من على منصور للعبور	خارج الزمام داخل القوار رقم ٢٠١٧ لسنة (٦٣٦)	الشرق	٧٦,٧٧	عبد المجيد الصائغ التوافى	ارض صحراوية مستصلحة
١٩	مسار من على منصور للعبور	خارج الزمام داخل القوار رقم ٢٠١٧ لسنة (٦٣٦)	الشرق	٢٧٩,٥٥	خيري اسماعيل حسن محمد	ارض صحراوية مستصلحة
٢٠	مسار من على منصور للعبور	خارج الزمام داخل القوار رقم ٢٠١٧ لسنة (٦٣٦)	الشرق	٣٠٠,٧١	سعيد ابراهيم + كوز	ارض صحراوية مستصلحة
٢١	مسار من على منصور للعبور	خارج الزمام داخل القوار رقم ٢٠١٧ لسنة (٦٣٦)	الشرق	٢٩٦,٤٠	عبد الحميد ابو سع	ارض صحراوية مستصلحة
٢٢	مسار من على منصور للعبور	خارج الزمام داخل القوار رقم ٢٠١٧ لسنة (٦٣٦)	الشرق	٢٥٥,٢٤	كمال الدين محمود	ارض صحراوية مستصلحة
٢٣	مسار من على منصور للعبور	خارج الزمام داخل القوار رقم ٢٠١٧ لسنة (٦٣٦)	الشرق	٢٣٩,٤٠	هيام حسن اسماعيل ابو اليمر	ارض صحراوية مستصلحة



تابع لشطب أسماء الملاك القاهريين

لقطر القاهريين (البساتن - العاشر من رمضان - العاصمة الإدارية)

نظري محافظة القاهرة ٢٠١١ لسنة ٤١٠٠ (٣)

رقم	القطعة	اسم العوض	اسم التسمية	المساحة بالمتر المربع	اسماء الملاك القاهريين	ملاحظات			
٢٤	محافظة العيرون	داخل القطار رقم (٢٢٢) لسنة ٢٠١٧ خارج الزمام الشروق	الشروق	٩٣٥٤٥.٢٠	هيئة العامة للطرق والكباري	أرض اقتناء			
٢٥				١٤٢٩٥	هيئة المجتمعات العمرانية	أرض اقتناء			
٢٦				٢١٠٨.٢٥	جمال الدين محمود أبو العيون	أرض مسجورة			
٢٧				٨٥٣٩	شوقي عبد الحكيم سليم	أرض مسجورة			
٢٨				٥١٧٩	عبد الحميد علي عبد الرحمن أبو حرج	أرض مسجورة			
٢٩				٥٨٠.١٠	كمال اسماعيل أبو اليمر	أرض مسجورة			
٣٠				٢٢٦٢.٩٨	هيثم حسين اسماعيل أبو اليمر	أرض مسجورة			
٣١				محافظة العيرون	الشروق	٤.٧٣.٥٢	١٤٥	عبد رزاق وزوجته واولادها	بئر ابوزناري بمساحة ١٤٥ متر مضاف بدارهم
٣٢							حسني مليمسي		
							خديجة لطفي		
							عمر محمد عمر		
							كمال أبو اليمر		
	عبد الحميد أبو سبع								
	جمال أبو العيون								
	محمد شوقي								
	عبد الخالق المعازي								
	عبد المجيد الشواقي								
	محمود عبد الحميد								
	خيرى اسماعيل								
	نور الدين درويش								
	احمد الشافعي								
	علي عزو								
	منحة سليمان								
	حافظ بدرى								



تابع كشف بأسماء المالكين للقمارين

تفاز القمارين (السلام - العاشر من رمضان - العاصمة الإدارية)

تفاز محافظة القمارين ٥١٤٤٥ (١)

م	القطعة	اسم العوض	اسم التسمية	السطح بالمتري المربع	اسماء المالكين للقمارين	ملاحظات		
٢٢	مسار بين العيون والمستقل	داخل القرية رقم (١٣٦) لسنة ٢٠١٧ م خارج الزمام	التشويق	١١٣	حياة لطفى واصف	ارض مسجارية مستصلحة		
٢١				٥٠٢	هيئة المجتمعات العمرانية	ارض قضاء		
٢٥				٦١٤١	ق. م	ارض قضاء		
٢٦				٥٠٥٢	ق. م	ارض قضاء		
٢٧				٣٥٣٠	ق. م	ارض قضاء		
٢٨				كوبرى المستقل (١)	شارع	ق. م	شارع	
٢٩				كوبرى المستقل (٢)	ق. م	ق. م	١٠٨١١,٨٠	ارض قضاء
٣٠	محطة المستقل	ق. م	ق. م	٢١-٢٨	ارض قضاء			
٣١	محطة المستقل	ق. م	ق. م	٣٥٨٣٧	ارض قضاء			
٣٢	محطة المستقل	ق. م	ق. م	١٥٢٣٠	ارض قضاء			
٣٣	مسار بين المستقل والتشويق			٧٠٧٥	هيئة المجتمعات العمرانية	ارض قضاء		
٣٤				٨٨٧	هيئة المجتمعات العمرانية	ارض قضاء		
٣٥				١٤٤٢	هيئة المجتمعات العمرانية	ارض قضاء		
٣٦				٦٠٠٠	متنزهه التشويق	متنزهه التشويق		
٣٧				كوبرى التشويق	١٩٢	طارق سعد زغلول	مزرعه	
٣٨	كوبرى التشويق	٢٩٧	كمال مطر سالم	مزرعة				
٣٩	محطة التشويق	٢٩٣١٤	هيئة المجتمعات العمرانية	ارض قضاء				
٤٠	محطة التشويق	٣٧٨١٦	هيئة المجتمعات العمرانية	ارض قضاء				



٤

تدريج كشف بأسماء الملاك القاهريين

لقطار القهوي (السلام - العاشر من رمضان - العاصمة الإدارية)

تفاني محافظة القاهرة ١١/١١ لسنة ٢٠٢١ (٢٠)

رقم	القطعة	اسم العرض	اسم التاجية	المساح بالمتر المربع	اسماء الملاك القاهريين	ملاحظات
٥١	مسار بين التورق وادويونيس	داخل القار رقم (٢٣٦) لاسمه ٢٠١٧	التورق	١٩٦٨,٨٠	مفلوم محمد يوسف	إشماره ١٨٧٧ ائمه ٢٠٠٢
٥٢				٢٢٠٨,٩٠	عبد الحافظ محمد محمد	إشماره ٣٢٧٢ ائمه ٢٠٠٢
٥٣				٧٠٧,٨٠	محمد كامل إبراهيم	إشماره ٣٢٦٢ ائمه ٢٠٠٢
٥٤				١٠٦٢,٦٧	صلاح شعاعه حسن	إشماره ٣٢٦٢ ائمه ٢٠٠٢
٥٥				٤٩٠٦,١٥	مراد صلاح الدين جلال	إشماره ٢٤٩٤ ائمه ١٩٩٨
٥٦				٤١٦٥	منعت مراد صلاح الدين	إشماره ٤١٤٤ ائمه ٢٠١٤
٥٧				٢٦٢٧	هبة مراد صلاح الدين	إشماره ٤١٤٦ ائمه ٢٠١٤
٥٨				٨٢٠٧	شريف صلاح الدين محمد	إشماره ٢٤٩٤ ائمه ١٩٩٨
٥٩				٤٤٢,٢٠	مراد صلاح الدين جلال	إشماره ٣٢٧٢ ائمه ٢٠٠٢
٦٠				٢٩٥٢,٢٦	علي إبراهيم علي	إشماره ٤٣٨٦ ائمه ١٩٩٨
٦١	محطة نوهولونيس	خارج الزمام	التورق	٩٢٠٩٨	فهمي رابع / الحاج ساسي واولاده - الحاج عبد العليم	ارض قضاء
٦٢				٦٧٠٢٤	هيئة المجتمعات العمرانية	ارض قضاء
٦٣				٣٩٢٥٩	هيئة المجتمعات العمرانية	ارض قضاء
٦٤				٦٢٥٠٠	هيئة المجتمعات العمرانية	ارض قضاء
٦٥				١٧٤	لم يسكن	ارض قضاء
٦٦				٥٢٤	لم يسكن	ارض قضاء
٦٧				٨٧٤	لم يسكن	ارض قضاء معاملة بصور
٦٨				٣٩٩٦٦	الواحه للتنمية العقارية	ارض قضاء
٦٩				٤٥٥١٤	هيئة المجتمعات العمرانية	ارض قضاء
٧٠				المنار لنادية فرع العاشر	خارج الزمام	
٧١	المنار لنادية فرع العاصمة ونهاية الخط	منطقة بين		٨٦١,٨٩٢	هيئة المجتمعات العمرانية	ارض قضاء بطول ١٦,٠٠٠ كم



تابع لفتح بأسماء الملاك القاهرين

لتفتقر التوكيلى (السلام - العاشر من رمضان - العاصمة الإدارية)

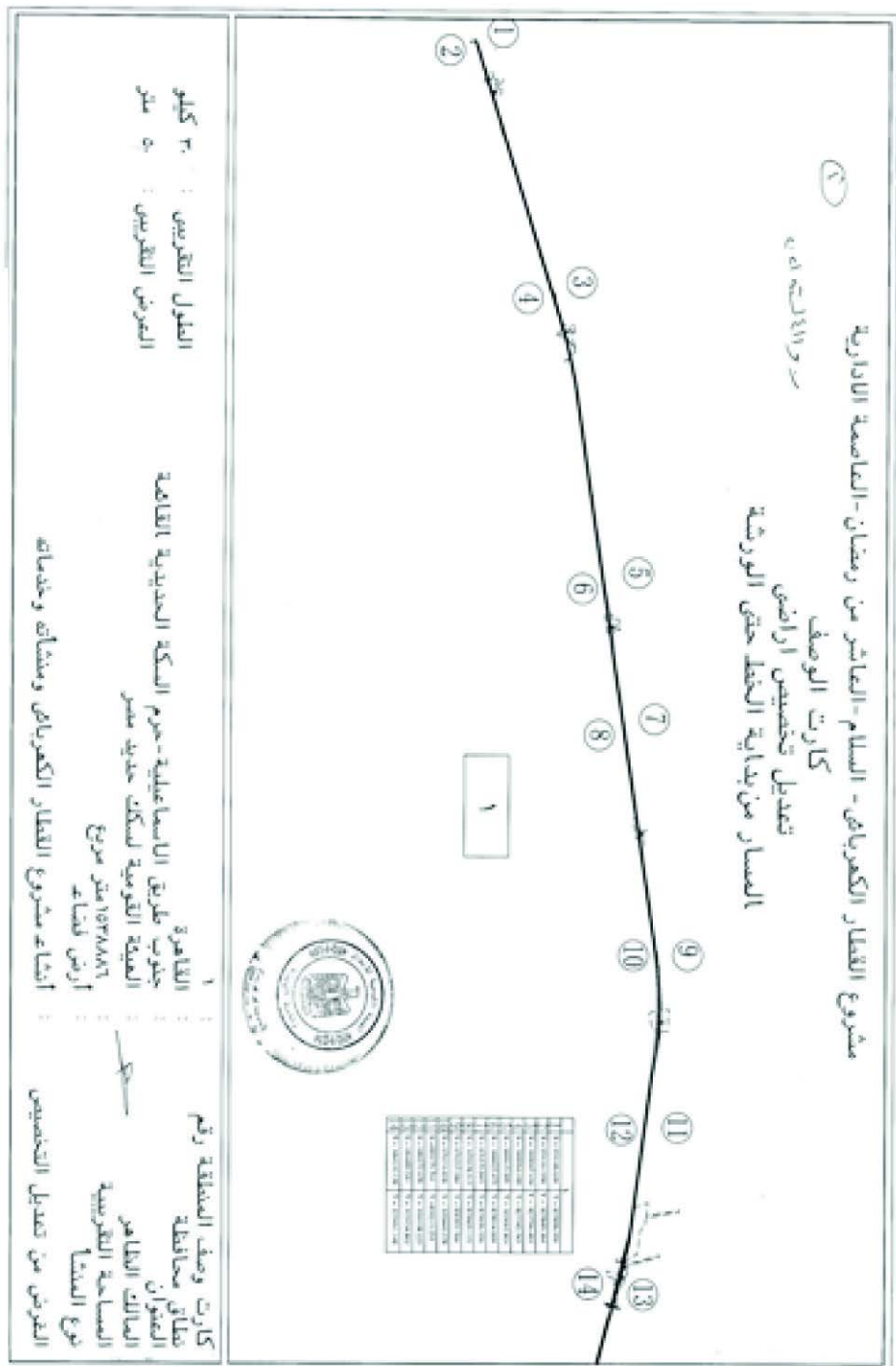
نظام محافظة القاهرة - ١٦/٠١/٢٠٢١ لشم ٤١ - (٦)

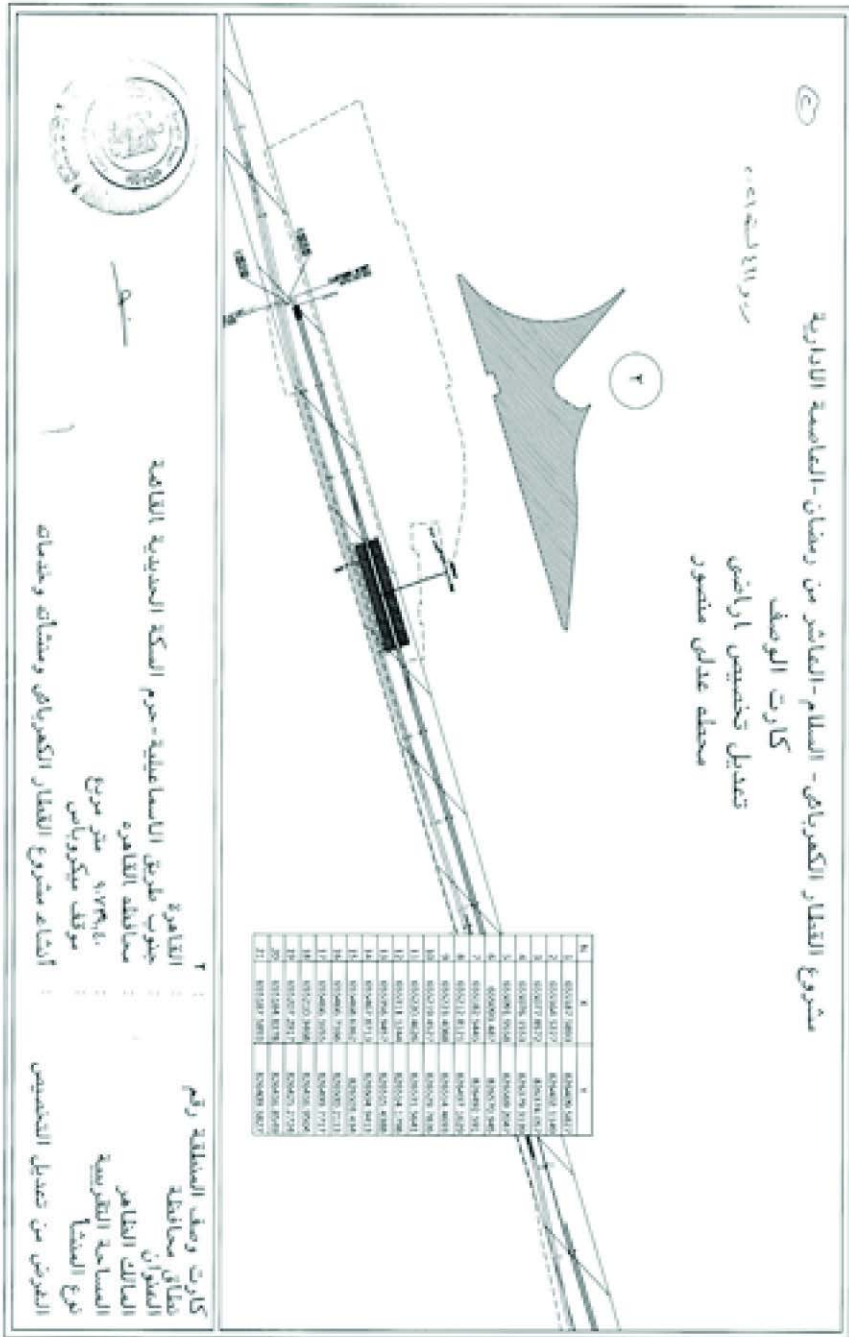
م	القطعة	اسم العوض	اسم التابعه	المساح بالقرع المربع	اسماء الملاك القاهرين	ملاحظات		
٧٢	الورشه			٦٩٧٠٠	الواحد للتنمية العقارية	حسب الإستماره ١٥٥ لشمه ١٩٩٧ وكثورتاتها		
٧٣					نبيل عبد العزيز تمام			
٧٤					ابراهيم محمد المهدي			
٧٥					يروح هيمرلت			
٧٦					محمد يحيى قزوى			
٧٧					٢١١٢٤	ق - م	ارض قضاء	
٧٨					١١٢٨٨٠	محمد حسن الرزوي		
٧٩					٦٥٠٠	خالد مختار محفوظ ابانة		
٨٠					٩٩٦٥	تريف مختار محفوظ ابانة		
٨١		١١٦٧٤	ق - م					
٨٢	مصلحة الزمام			٥٥٢٧٥	هيئة المنظمات العمالية	ارض قضاء		
٨٣	كورى خيفة			٢١٢,٩١	غالي سمير ونيس	مطل		
٨٤	كورى خيفة			١٢٢,٩١	محمد فارس حسن	ارض قضاء محاطة بمور من المعبر		
٨٥	كورى خيفة			٢٠٠٠	تسليم ارانيس	ارض قضاء		
٨٦	محطة بار الجديدة			٢٦٨٨٥,٥٥	هيئة المنظمات العمالية	ارض قضاء		
٨٧	البراجات			٣٨٦٥٠,٦٥	هيئة المنظمات العمالية	ارض قضاء		
٨٨	العمار بن فرج العاصمة الادارية وتولية القطر			١١٦٥٩٦	شركة العاصمة الادارية	ارض قضاء بطول ١٣,٠٠٠ كم		
٨٩	محطة العاصمة الادارية (١)			٢٢٤٤٠,٩	شركة العاصمة الادارية	ارض قضاء		
٩٠	محطة العاصمة الادارية (٢)			٦٥٦٧٢١	شركة العاصمة الادارية	ارض قضاء		

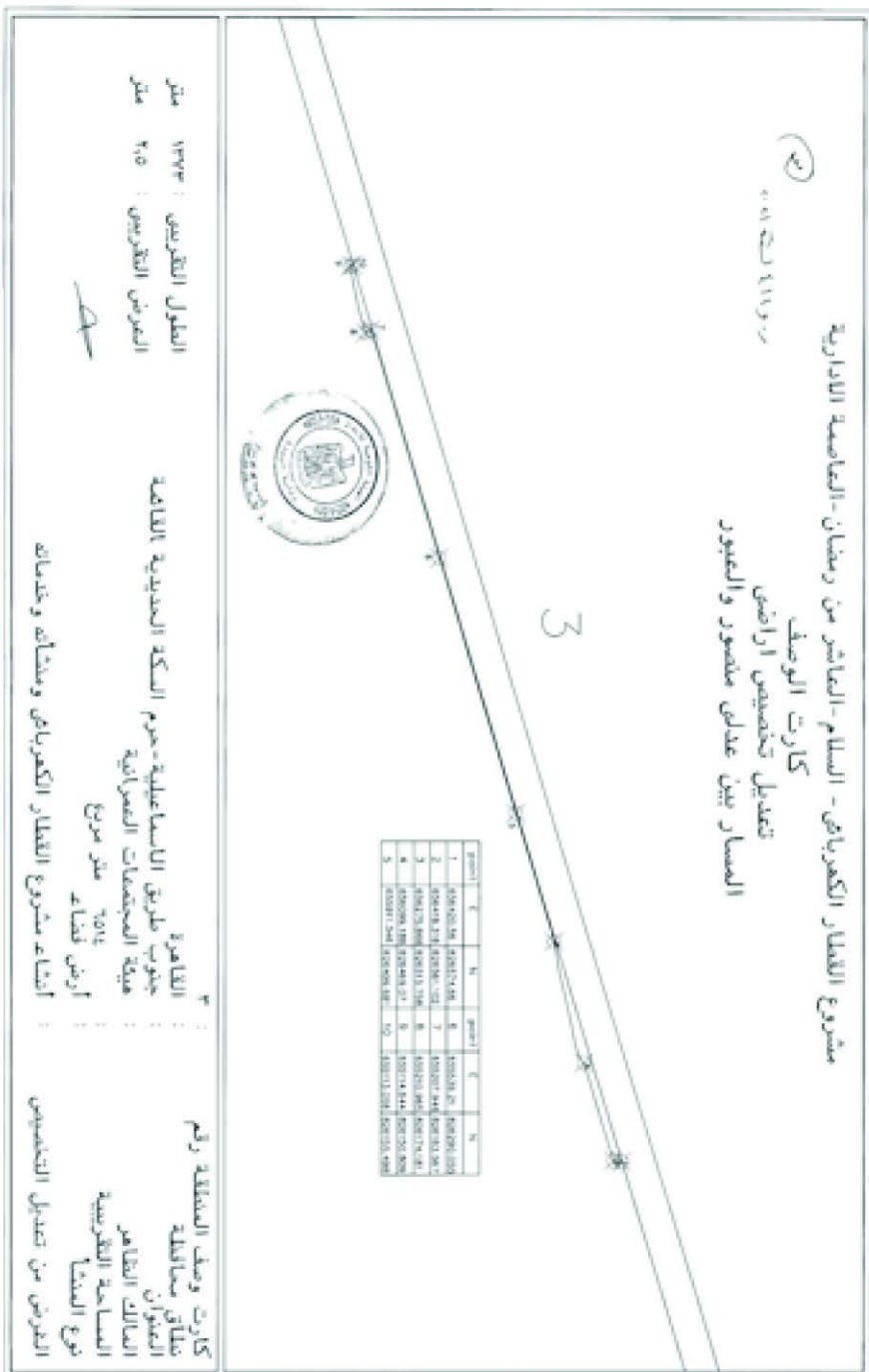
ملاحه الوثائق متوفرة

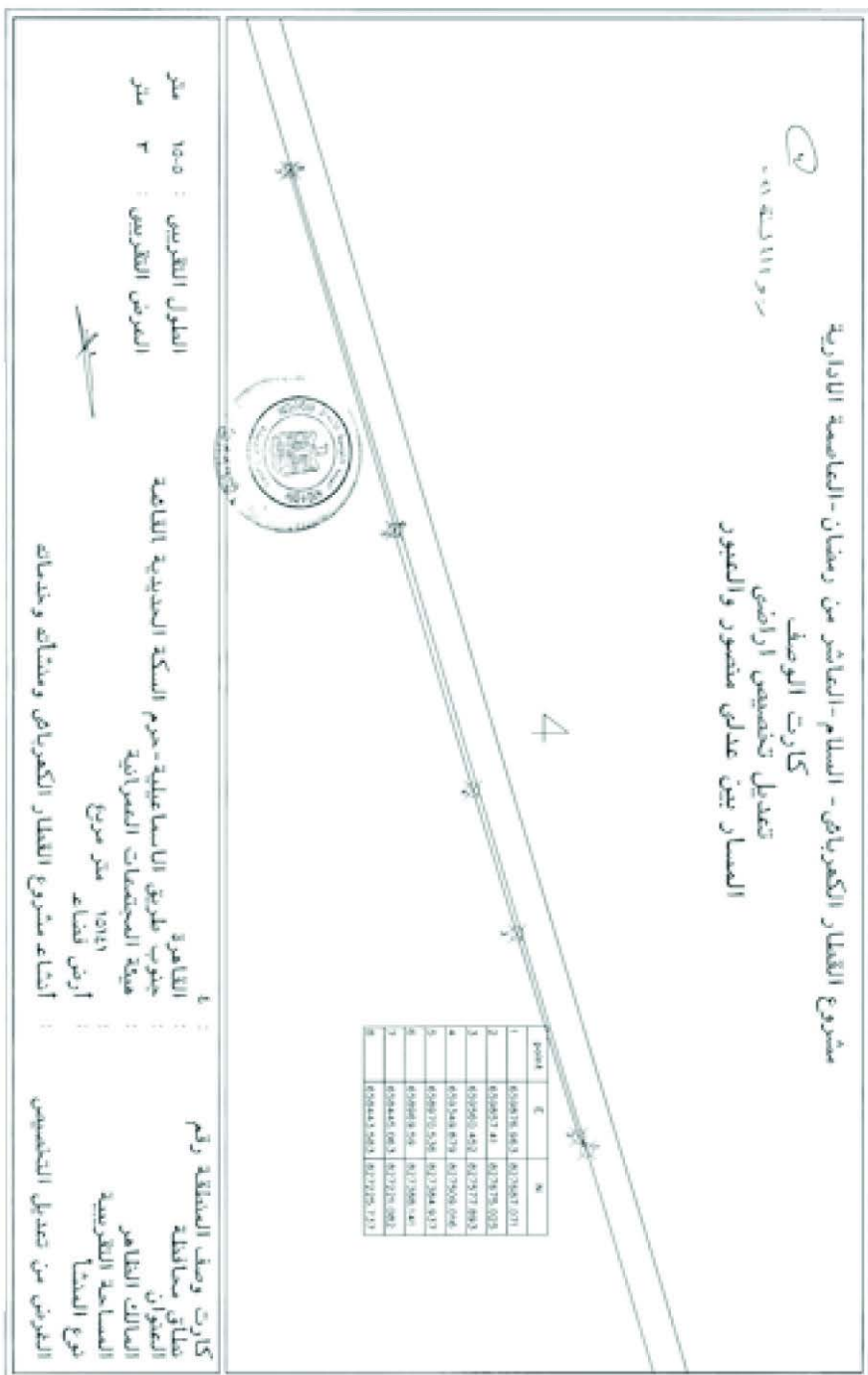
تم عمل هذا التفتاح بناء على المعاينة التي تمت بالطبيعة بإشهاد مندوب الهيئة القومية لتأليف وتنظيم المصروف واستشاري الشركة المتعاونة مع الدعايات التي وضعت بالطبيعة بإشهادهم وإمطاعها على المراجع الساعية وحسب التعليمات الصالحة بالمدرسية . ولكه بعد مصادق الممثل القانوني للمكتب بعد التفتاح وتم وضع خطة العمل وتكون تحت إشراف أو الإشراف والى بعد من مصاديق على الطرفين بضرورة السعامة بالقاهرة ولا يجرى ذلك بغير اشتها

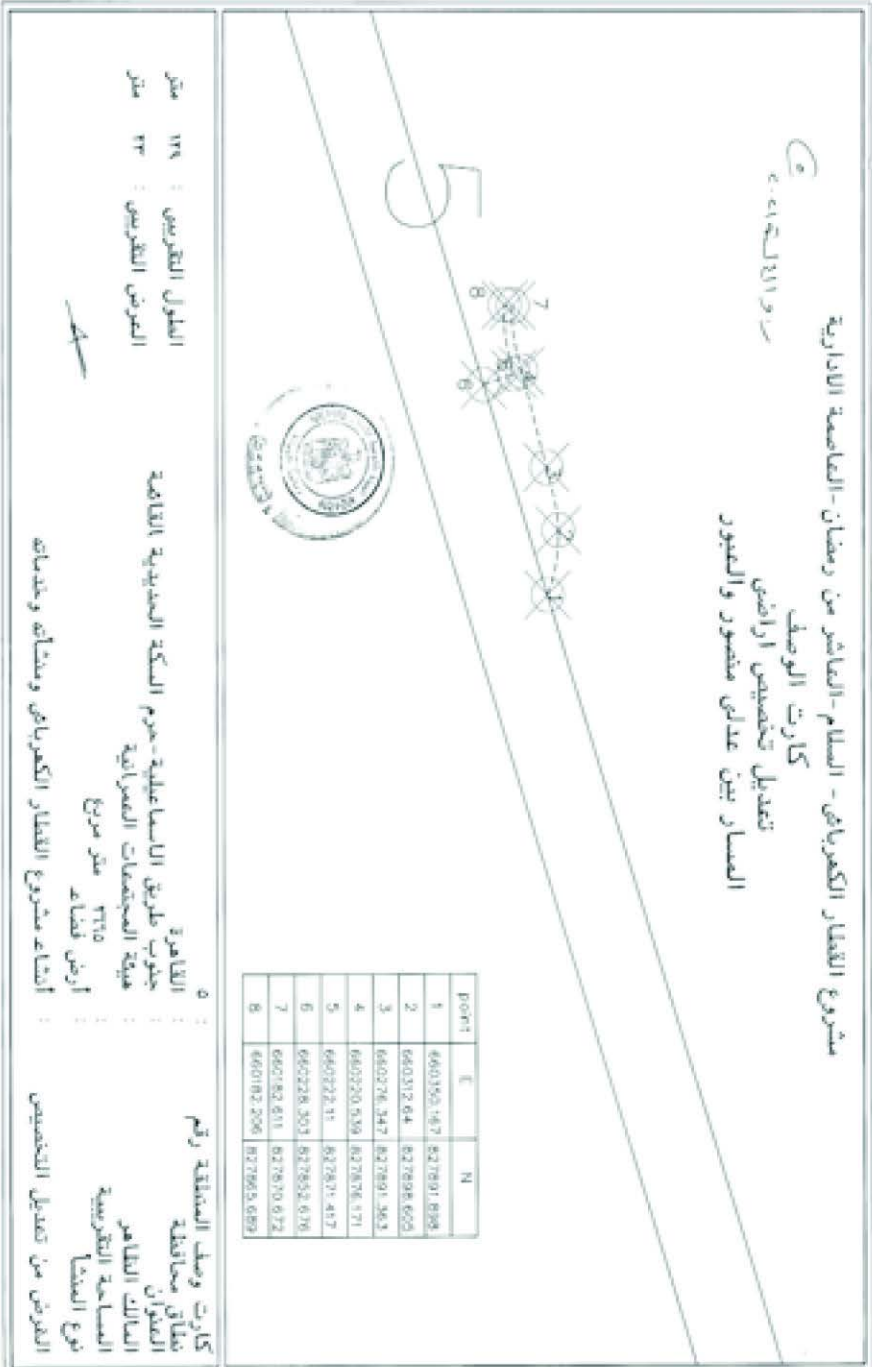
م. ح. ح. ح.
م. ح. ح. ح.
م. ح. ح. ح.
م. ح. ح. ح.
م. ح. ح. ح.
م. ح. ح. ح.
م. ح. ح. ح.











مشروع الخطار الكهربائي - السلام - العاشق من رمتان - العاصمة الإدارية
 كارت الوصف
 تعديل تخصيص اراضي
 المسار بين عدلي منصور والعبور

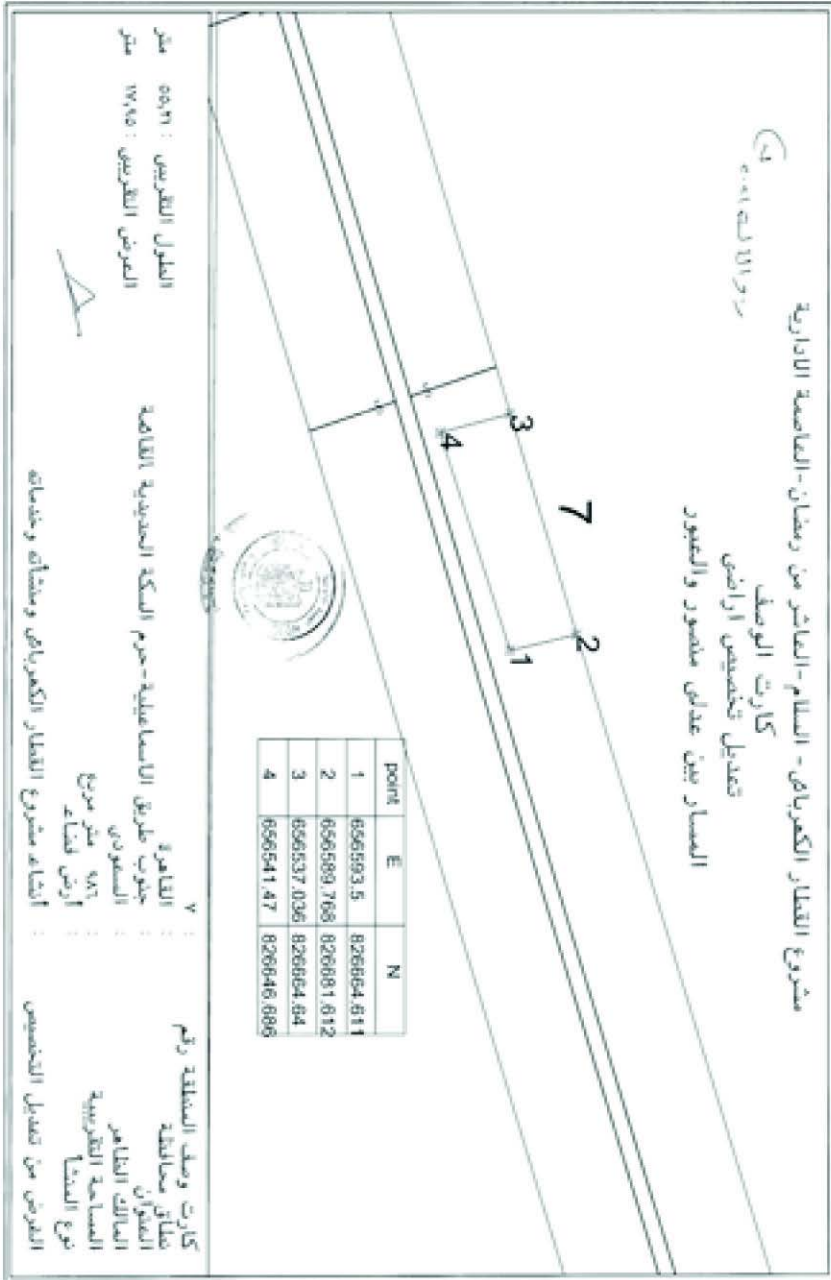
٦

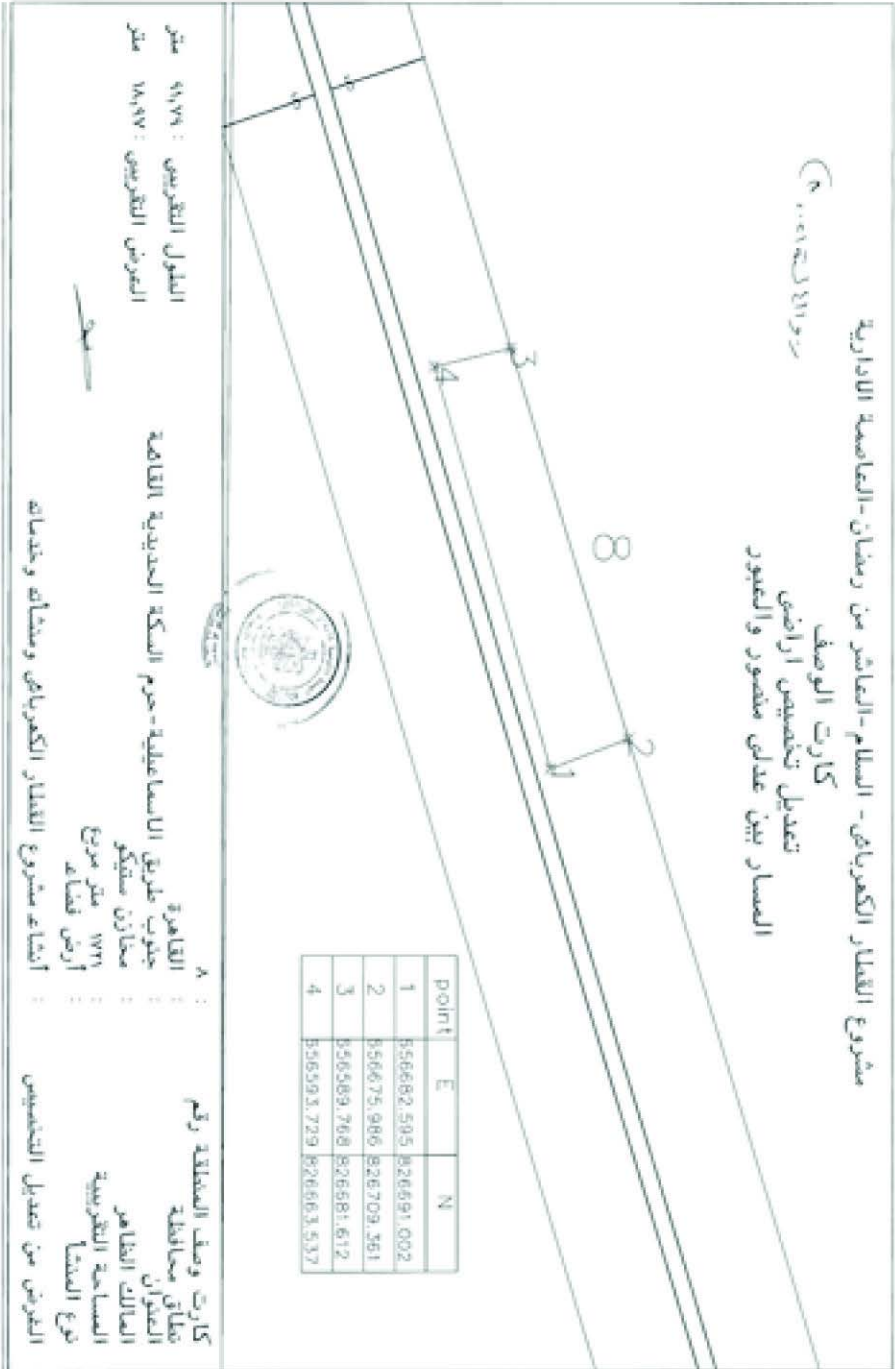
point	E	N
1	656635.931	826643.505
2	656632.035	826663.031
3	656446.245	826635.419
4	656466.461	826619.427

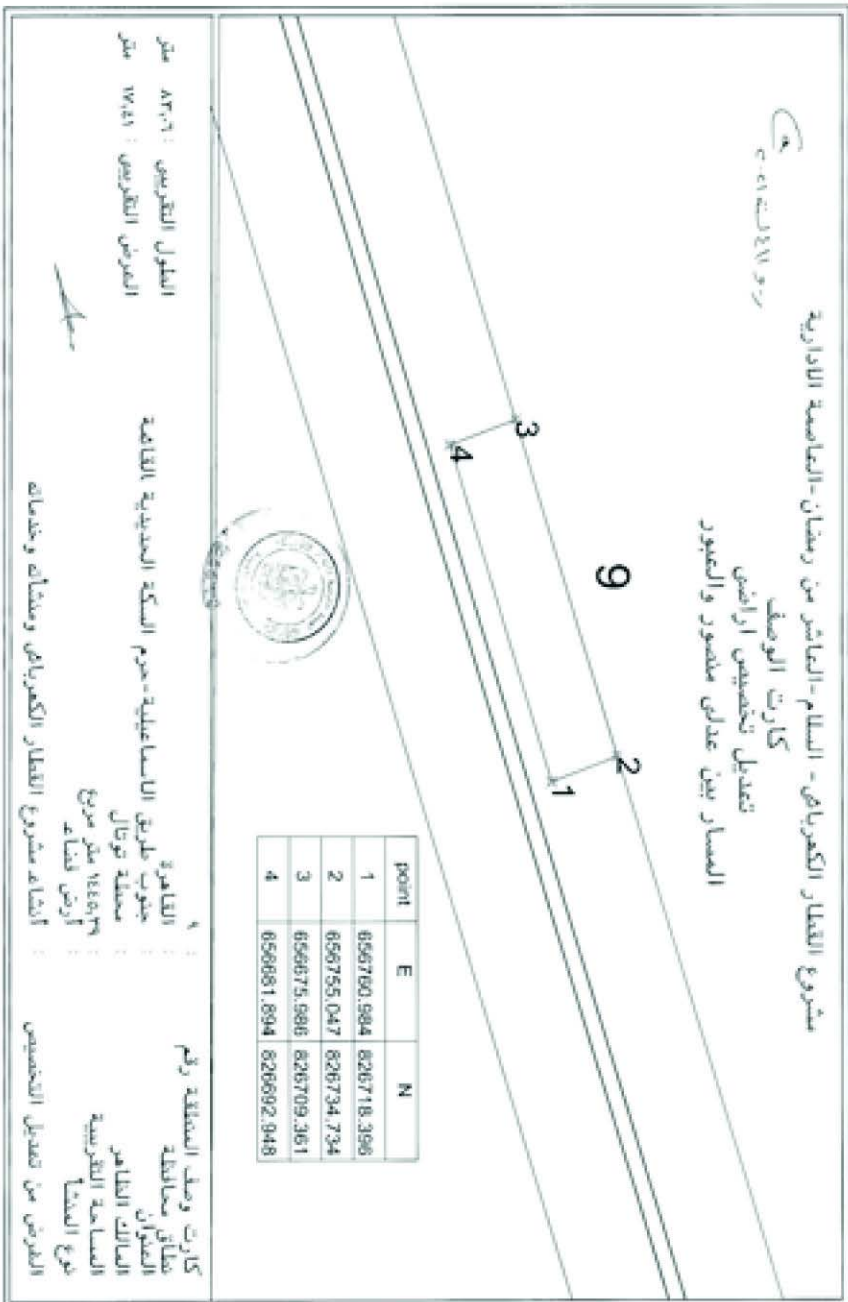
الطول التقريبي : ٨٧٨١ متر
 العرض التقريبي : ٣١٤٦ متر

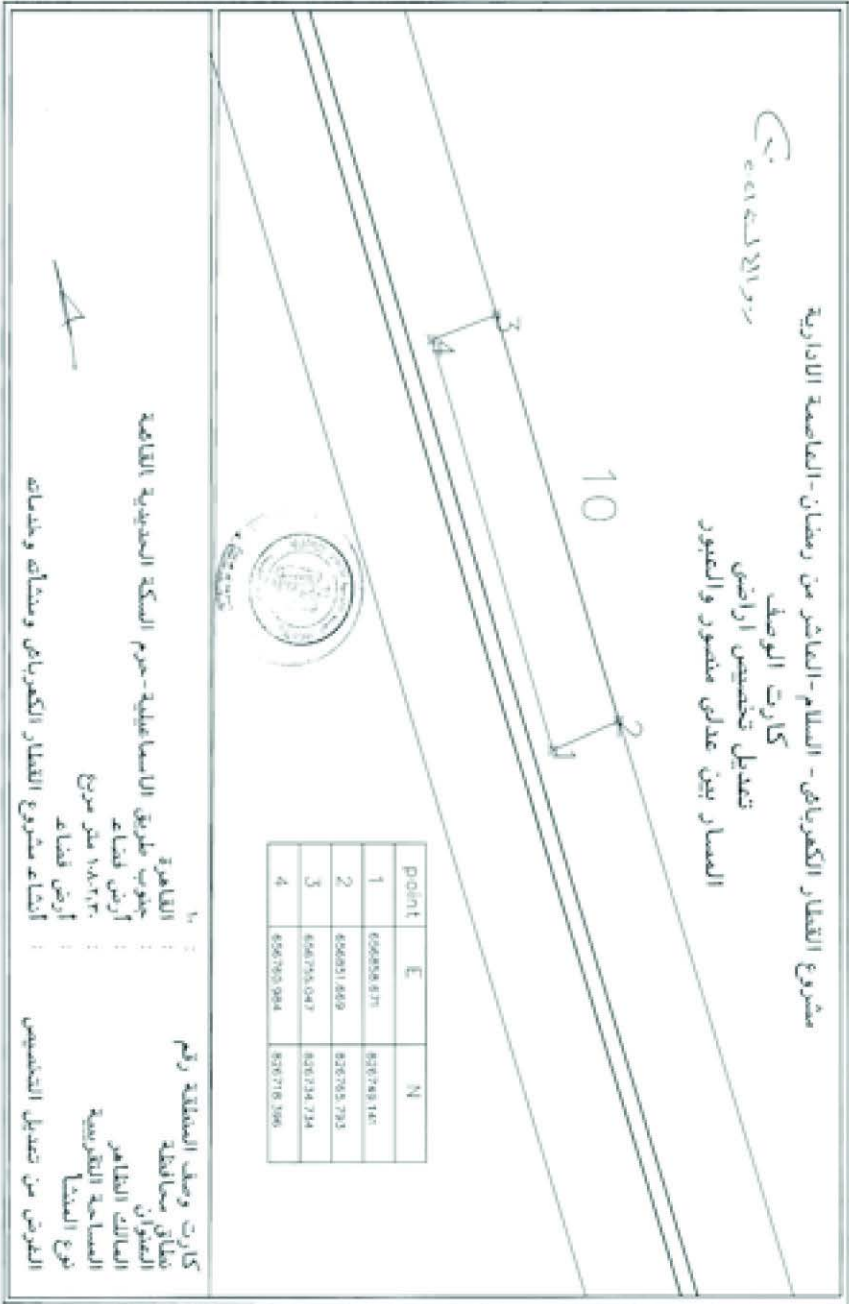
القاهرة
 جنوب طريق الاستراتيجية - حرم السكة الحديدية القائمة
 هاشم باشا
 ٢٣٨٧٩
 أرض لشاء
 إنشاء مشروع الخطار الكهربائي وإنشائه وخدماته

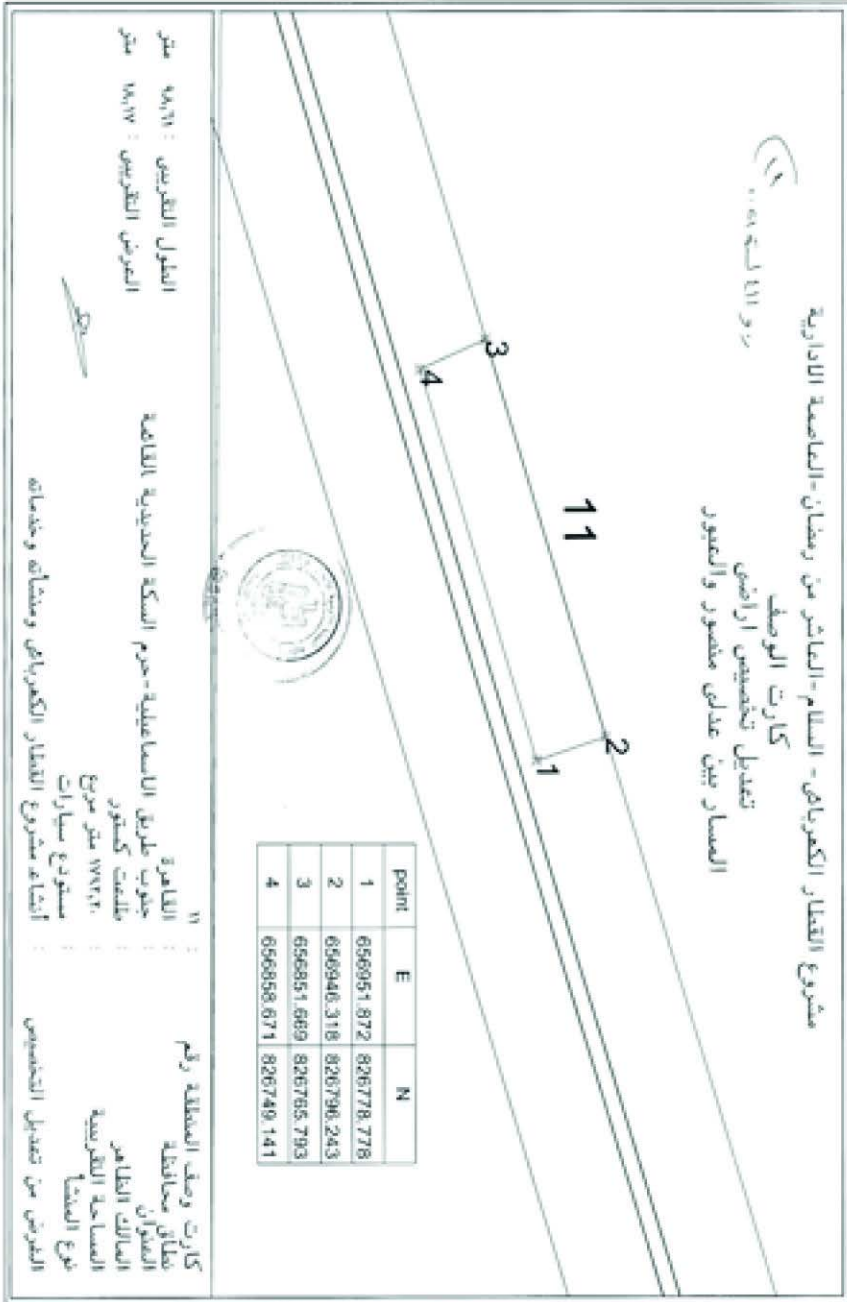
كارت وصف المنطقة رقم
 نطاق محافظة
 العيون
 المساحة التقريبية
 نوع المسماة
 الغرض من تعديل التخصيص











مشروع القطار الكهربائي - السلام - المباشر من رمضان - العاصمة الإدارية
 كارت الوصف
 تعديل تخصيص أراضي
 المسار بين عدلي منصور والعبور

12

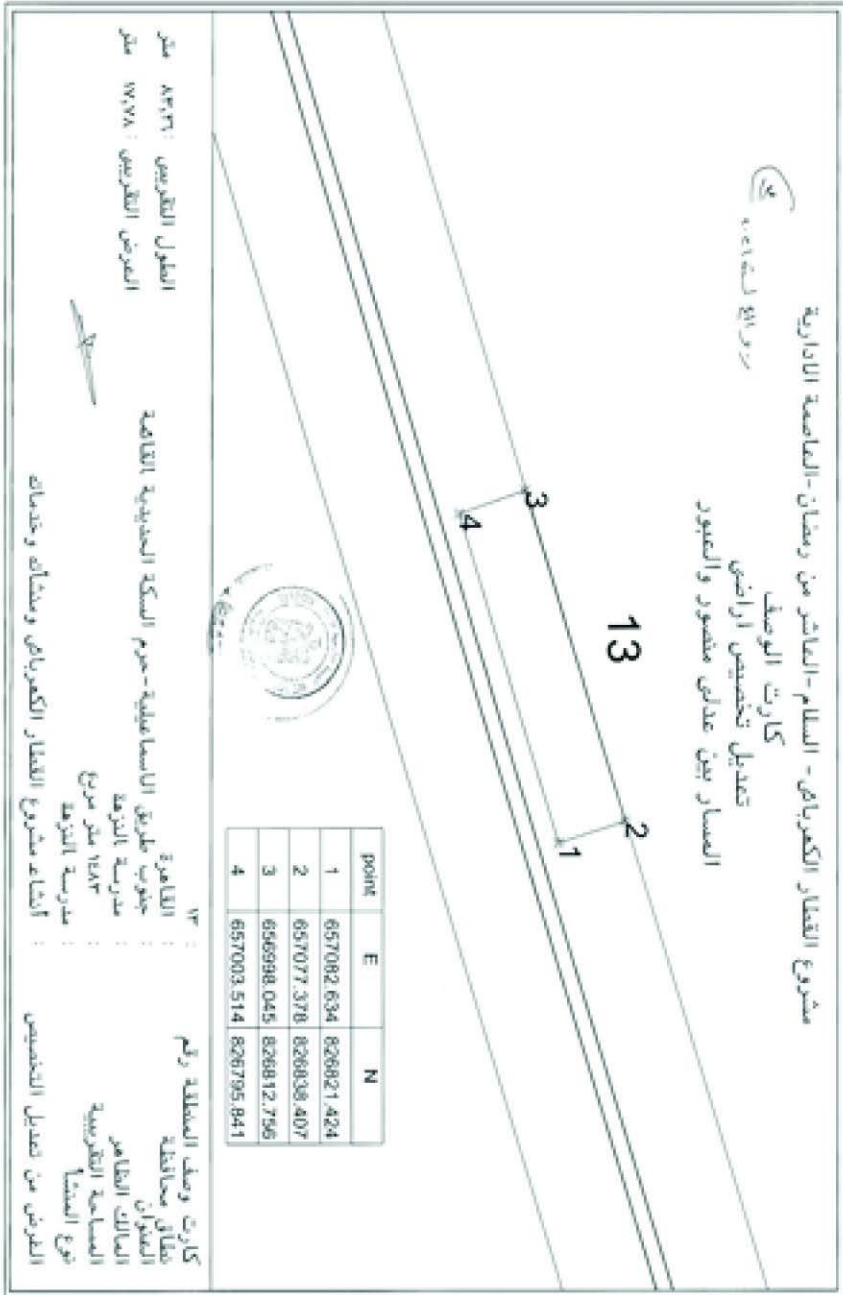
3 2
4 1

point	E	N
1	057003.495	026795.099
2	056996.007	026812.872
3	056946.342	026796.167
4	056951.872	026776.776

الاطول التقريبي : ٥٤,٣١ متر
 العرض التقريبي : ١٨,٧٤ متر

اللامرور :
 جنوب طريق الانساعيلية - حرم السكنة الجديدة القائمة
 مستودع صفات : ٥٨١,٣١ متر مربع
 مستودع صفات :
 إنشاء مشروع القطار الكهربائي ومشاغره وحدهاته

كارت وصف المنطقة رقم :
 نطاق محافظة
 الصفحات :
 المسالك الطاهري
 المساحة التقريبية
 نوع المساحة :
 العرض من تعديل التخصيص



مشروع القطار الكهربائي - المسام - القاهرة الإدارية - ٢٠١٤

كارت الوصف
نوع ملكية
كودى الصاكنين

14

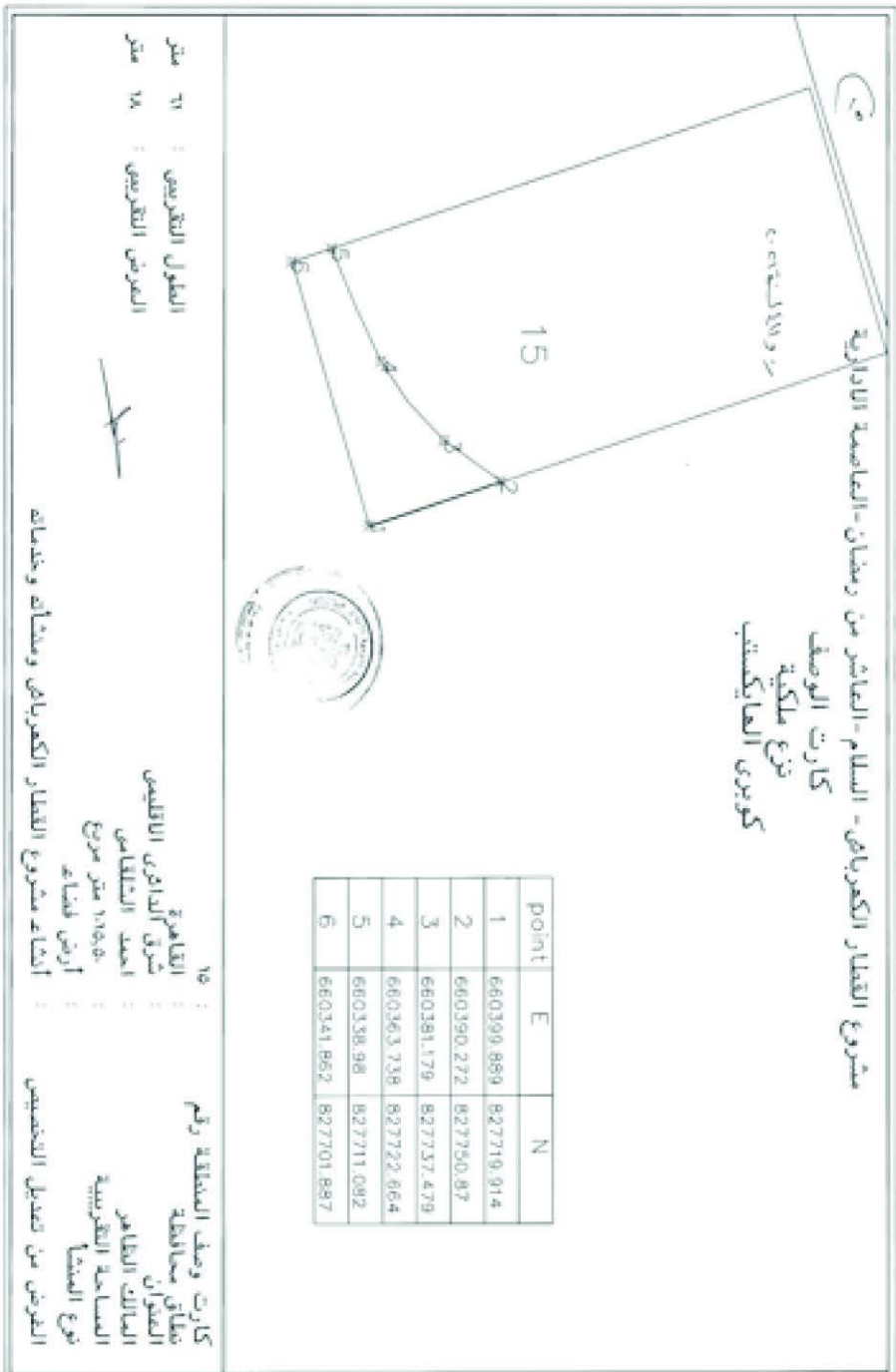
Point	X	Y
1	460285.413	827756.0215
2	460280.2721	827756.4261
3	460282.304	827282.271
4	460240.032	827782.207
5	460282.42	82780.278
6	460282.924	82782.271
7	460278.438	82784.275
8	460291.54	82780.283

١٤

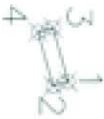
القاهرة طريق اسمايلية - حرم السكنى الجديد
 جنوب طريق اسمايلية - حرم السكنى الجديد
 نور درويش
 ١٤١٤ متر مربع
 ارض قضاء
 إنشاء مشروع القطار الكهربائي وبمستأجر وخدماته


كارت وصف المسألة رقم
 نطاق مساحته
 العنوان
 المسالك الظاهر
 المساحة النظرية
 نوع المسما
 العرض من تعديل التخصيص

الطول النظري : ١٤٥ متر
 العرض النظري : ١٢٨٠ متر



١٦





مشروع القطار الكهربائي - السلام - الساحل من رمضان - العاصمة الإدارية
 كارت الوصف
 تعديل تخصيص اراضي
 كوبري الصالحيكسب

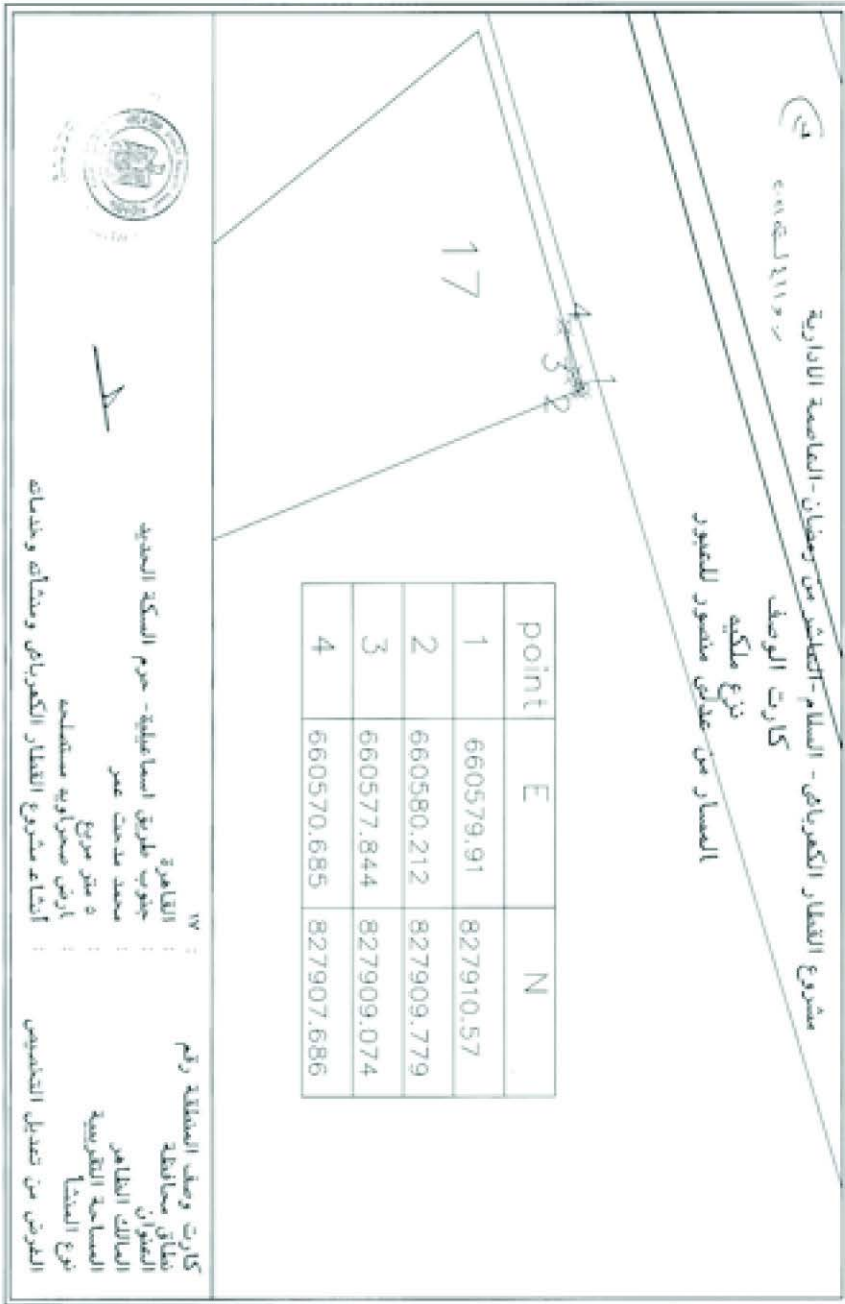
point	E	N
1	660335.31	827697.282
2	660335.885	827694.999
3	660327.76	827695.008
4	660328.335	827692.725

الطول التقريبي : ٧٨٨ متر
 العرض التقريبي : ٢٣٥ متر

الظاهرة :
 جنوب طريق اسماعيلية - حرم السكنة الجديد
 ق ١ م
 لا متر مربع
 حجرين امن
 إنشاء مشروع القطار الكهربائي وسنائه وخدماته

كارت وصف المنطقة رقم
 مناطق محافظة
 العنوان
 المسالك النظام
 المساحة التقريبية
 نوع المسما

العرض من تعديل التخصيص

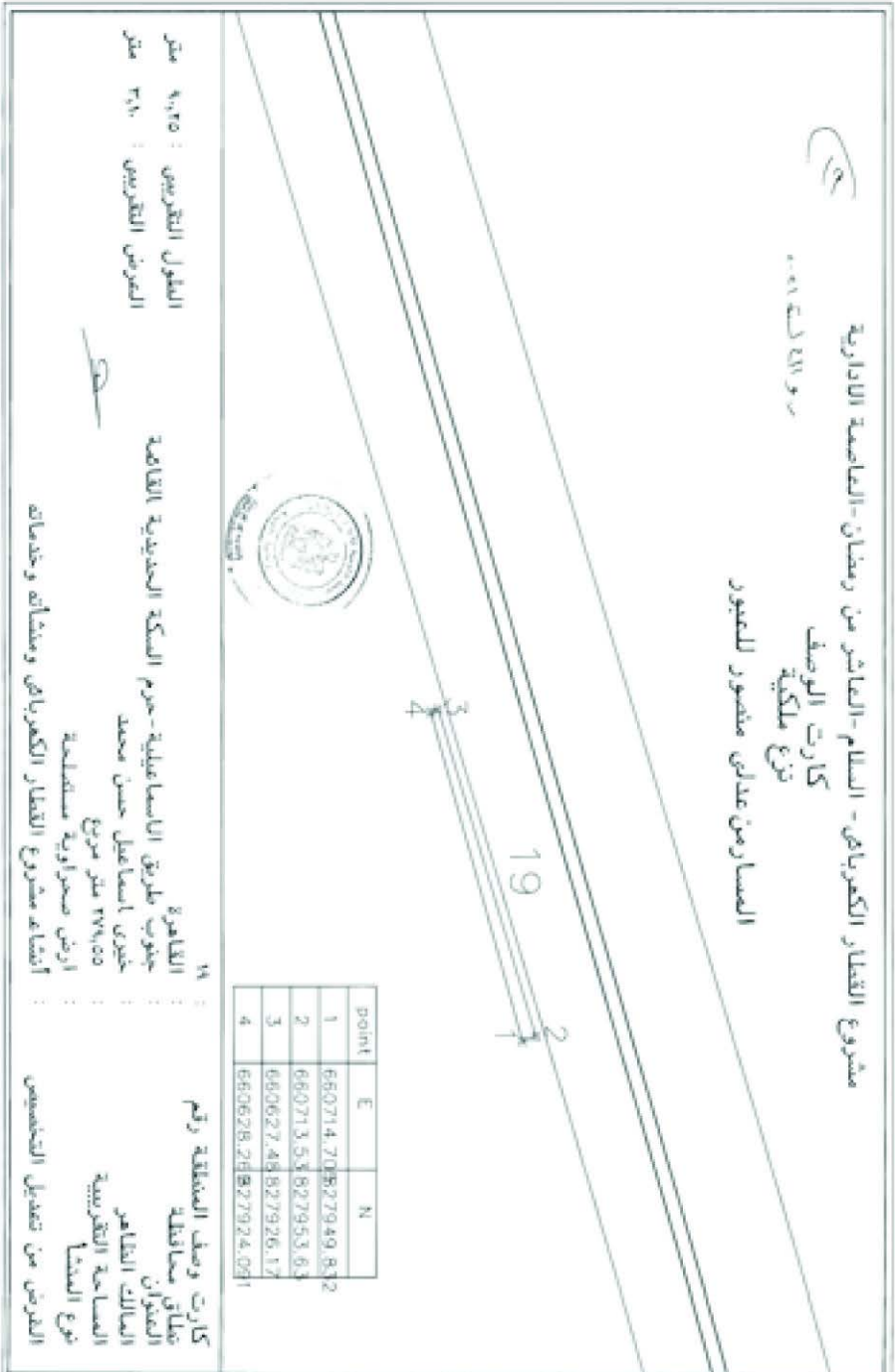


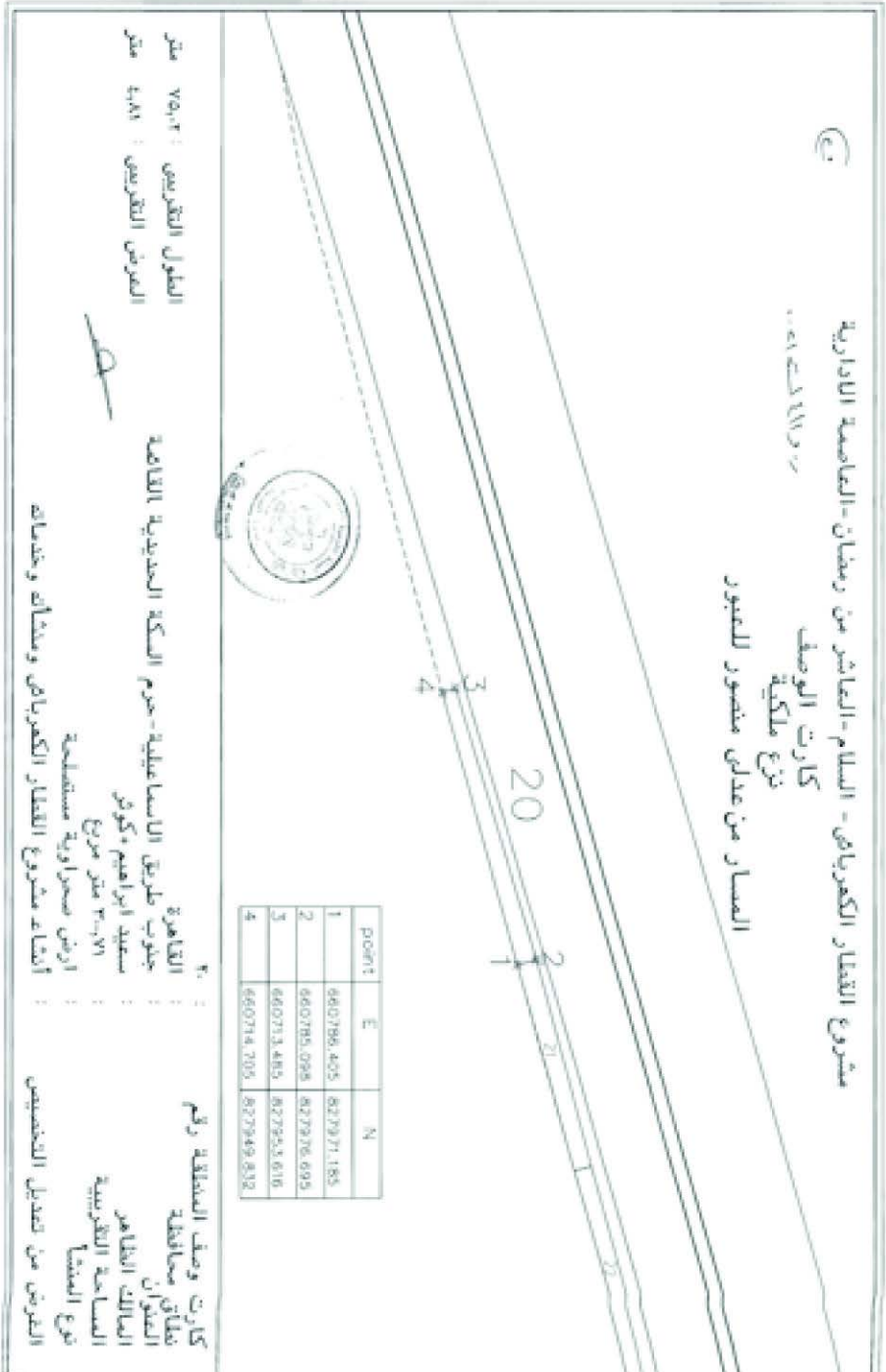
١٤
 مديرية القطار الكهربائي - السمام - المباشر من رمضان - العاصمة الادارية
 كارت الوصف
 نوع ملكية
 المسار من عدلن منصور للعبور

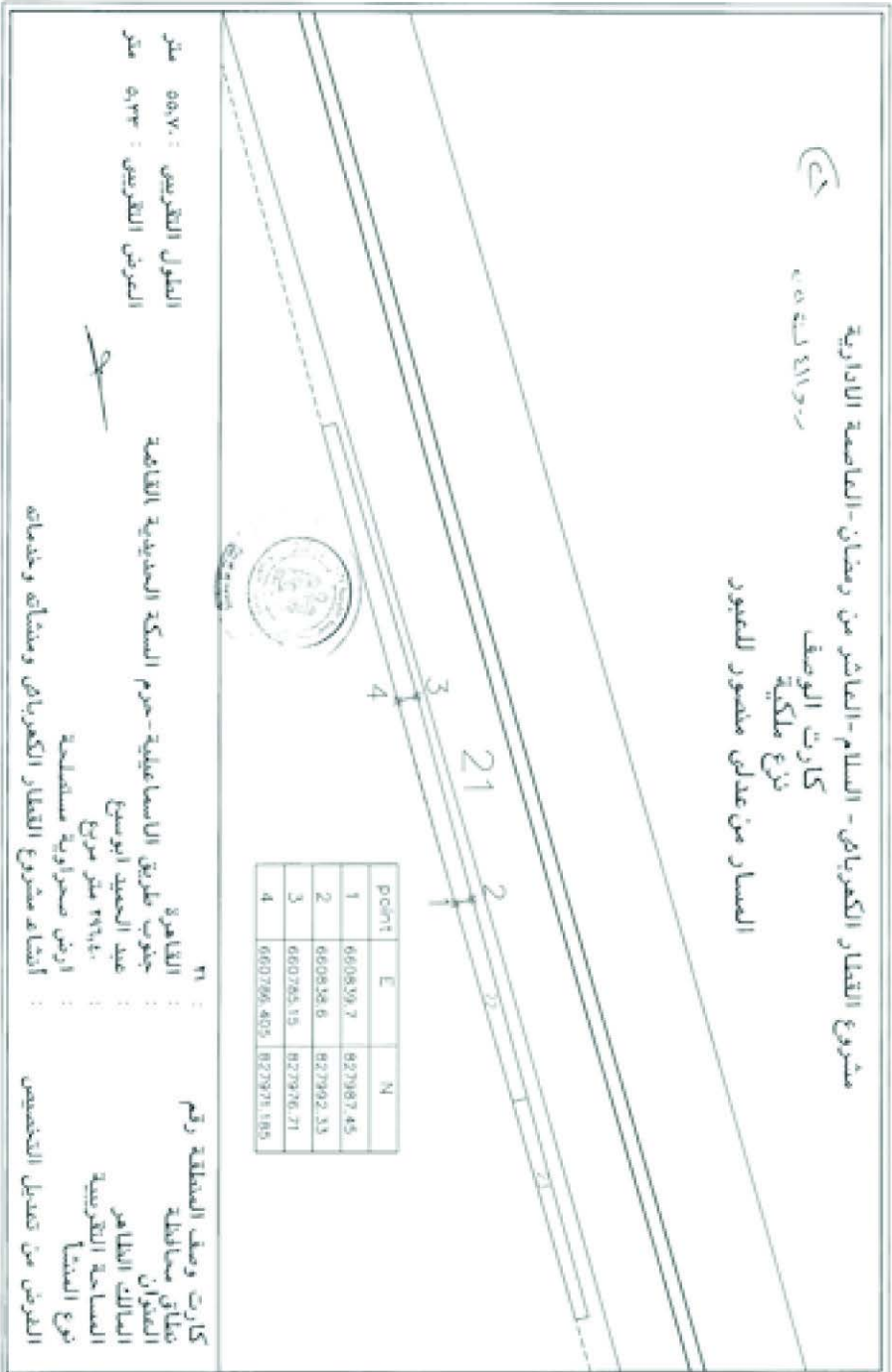
Point	E	N
1	660628.26827924.089	
2	660627.49827926.17	
3	660579.94827910.580	
4	660580.21827909.779	

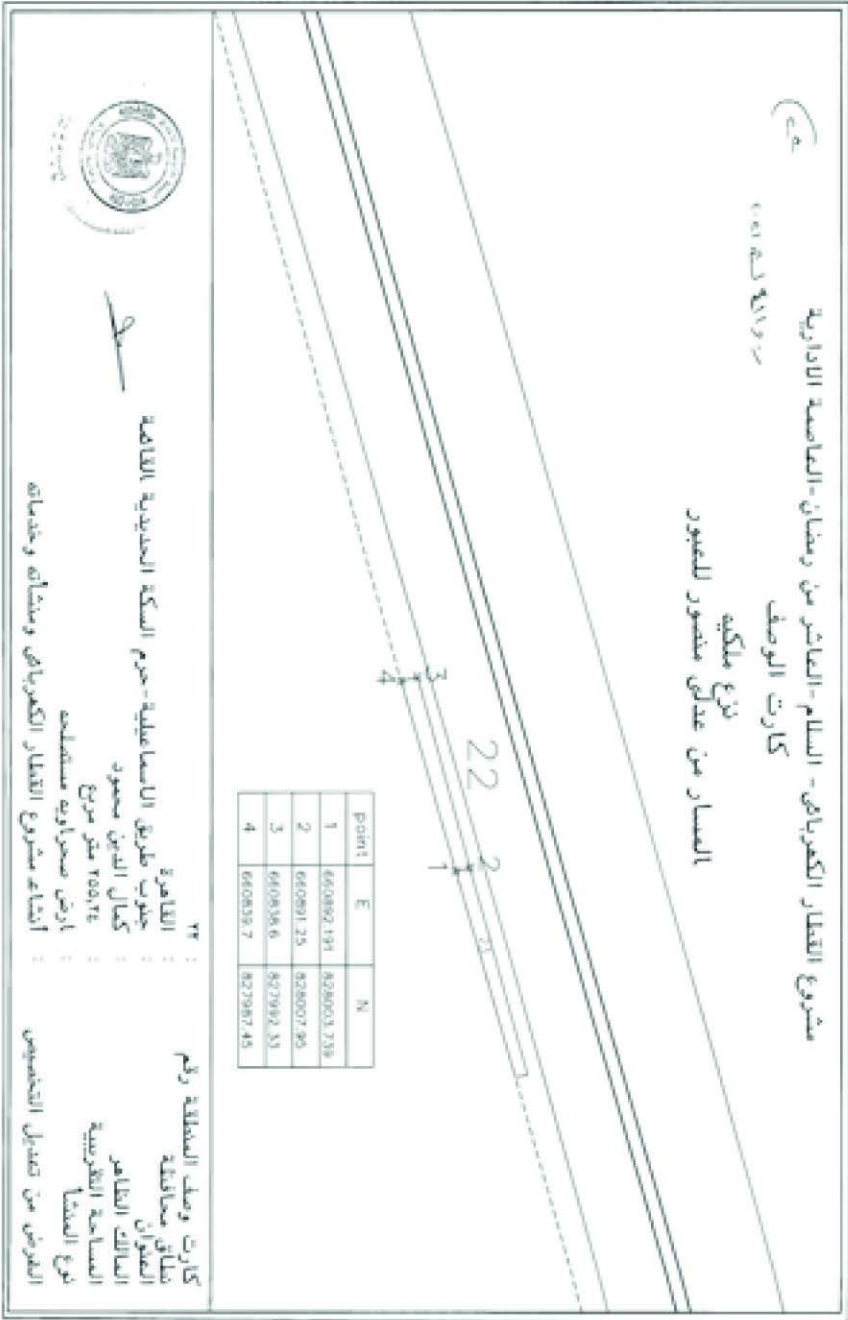
٧٨ :
 كارت وصف المنطقة رقم
 نطاق مساندة
 العنوان
 المسالك الظاهر
 المساحة التقريبية
 نوع المسما
 العرض من تعديل التجميع

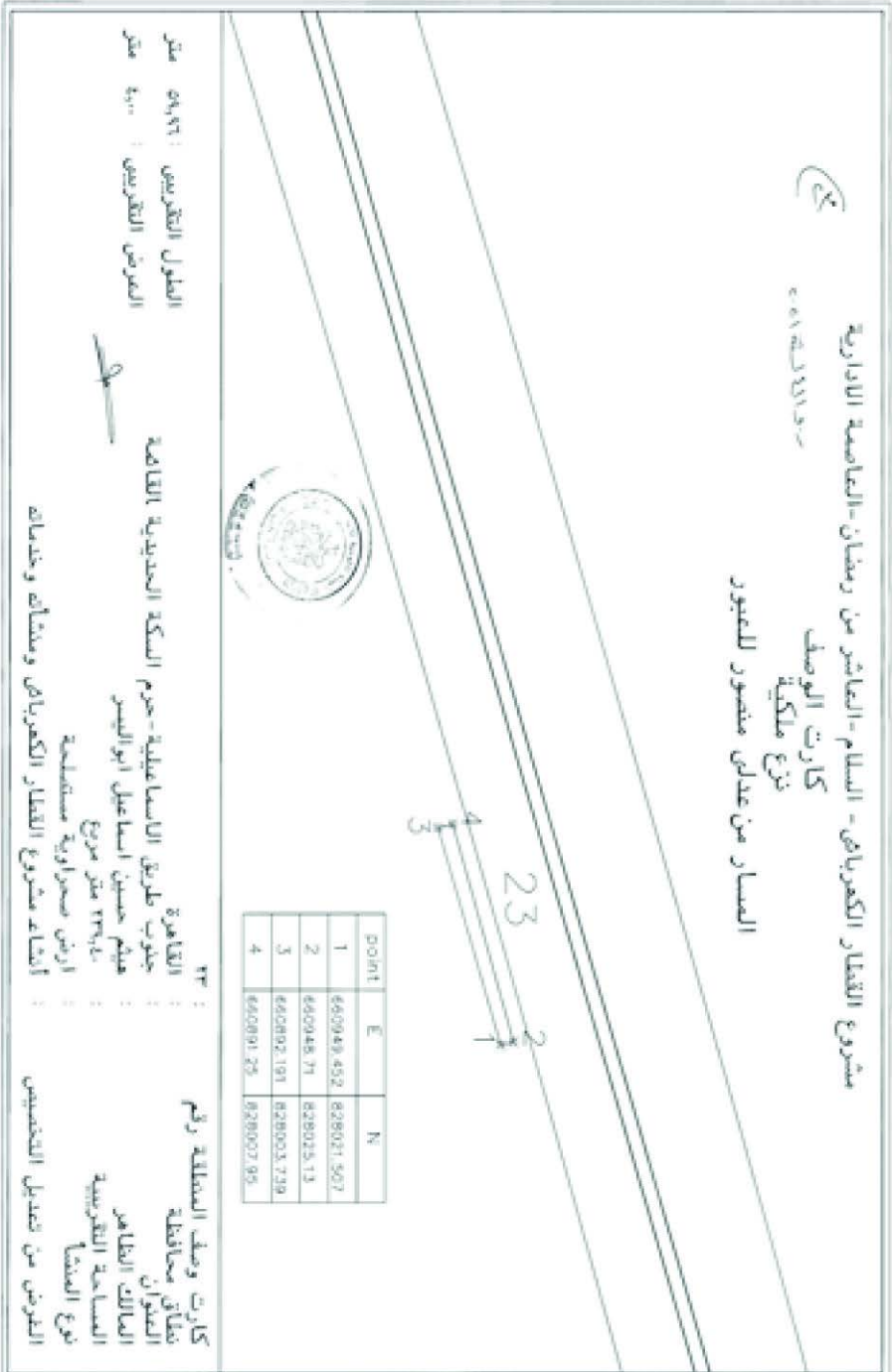
٧٩ :
 القاطنة
 جنوب طريق السامعيلية - حرم السكة الحديدية القاطنة
 عبدالمجيد الصادق الشواد في
 ٧٩١٧٧ متر مربع
 ارض صحراوية مستصلحة
 إنشاء مشروع القطار الكهربائي ومدائه وخدماته

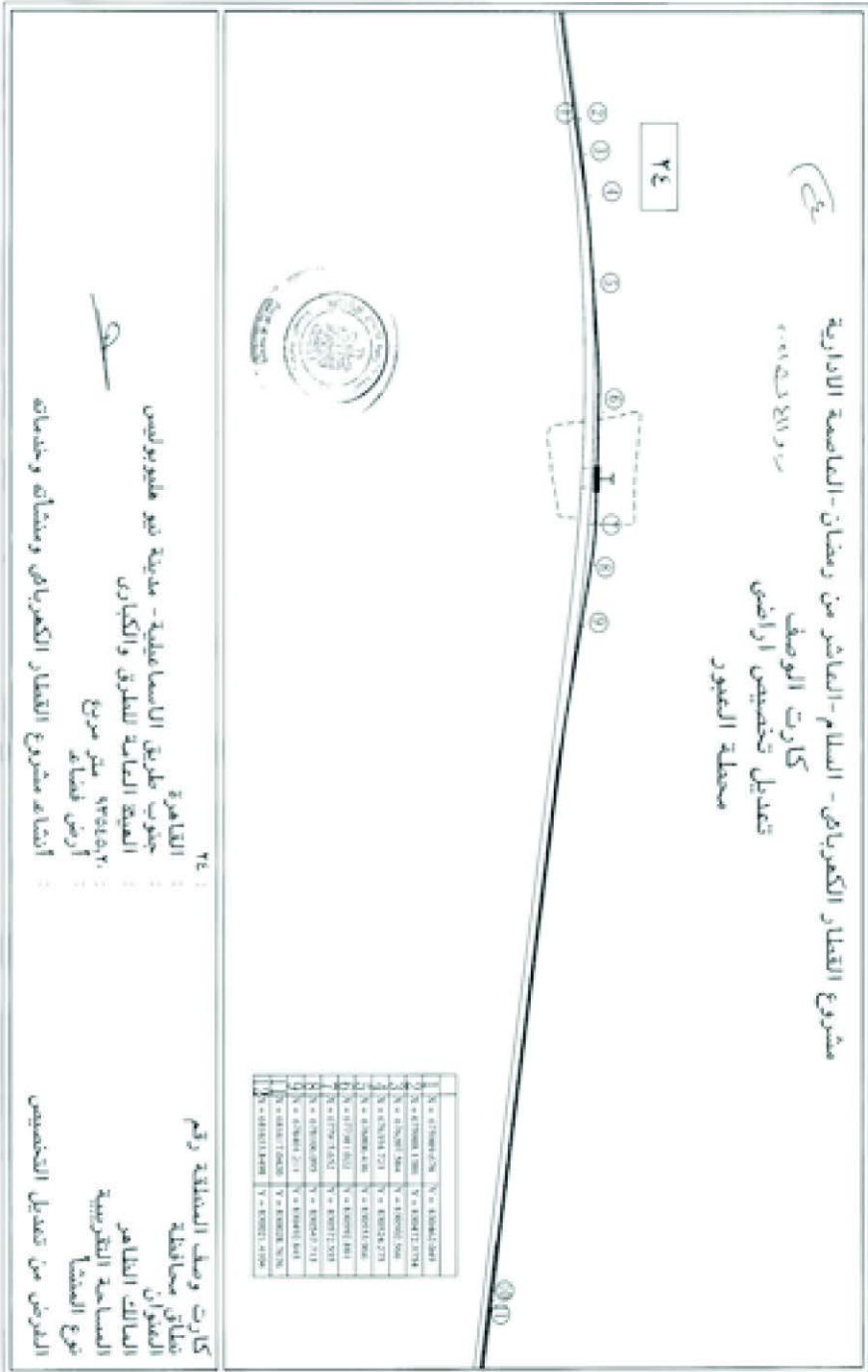


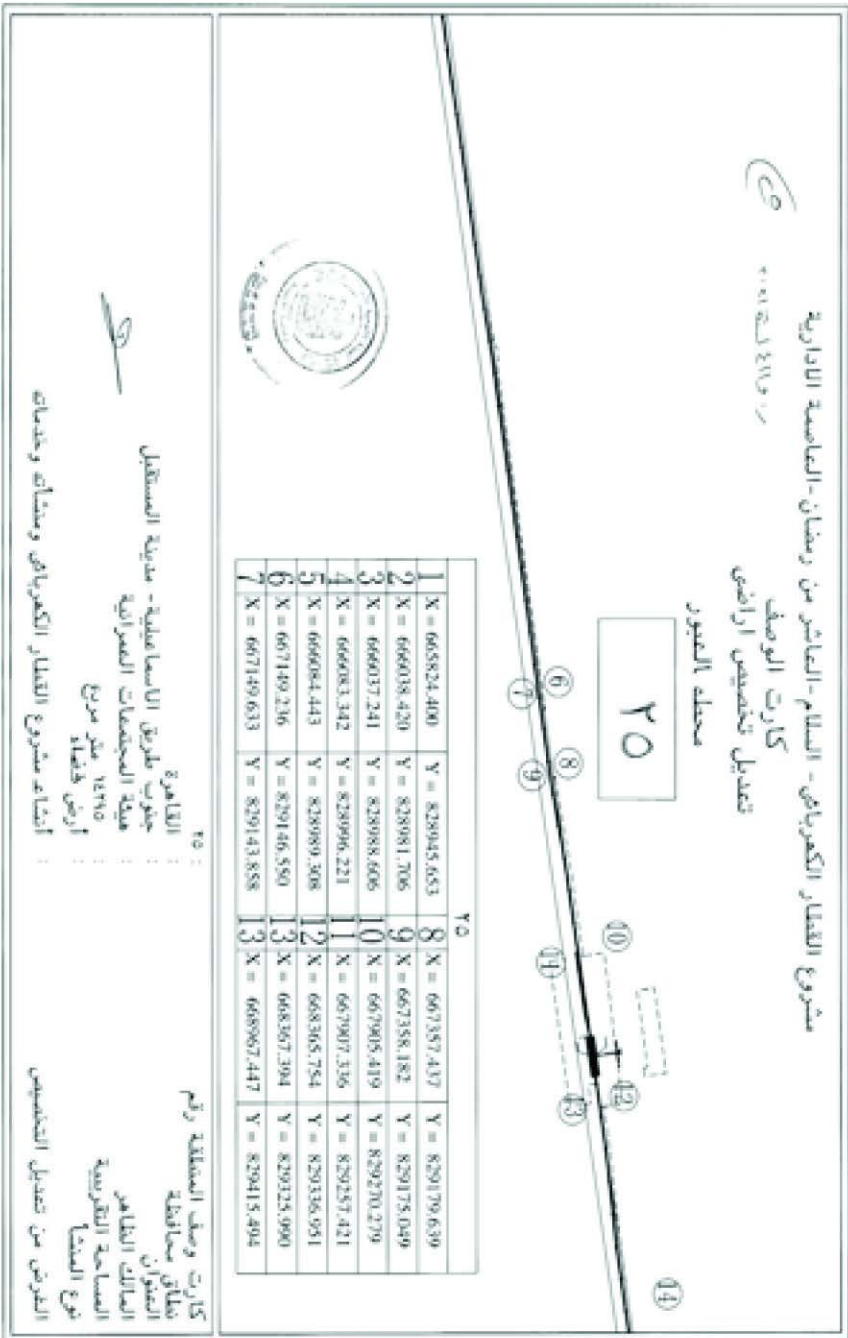


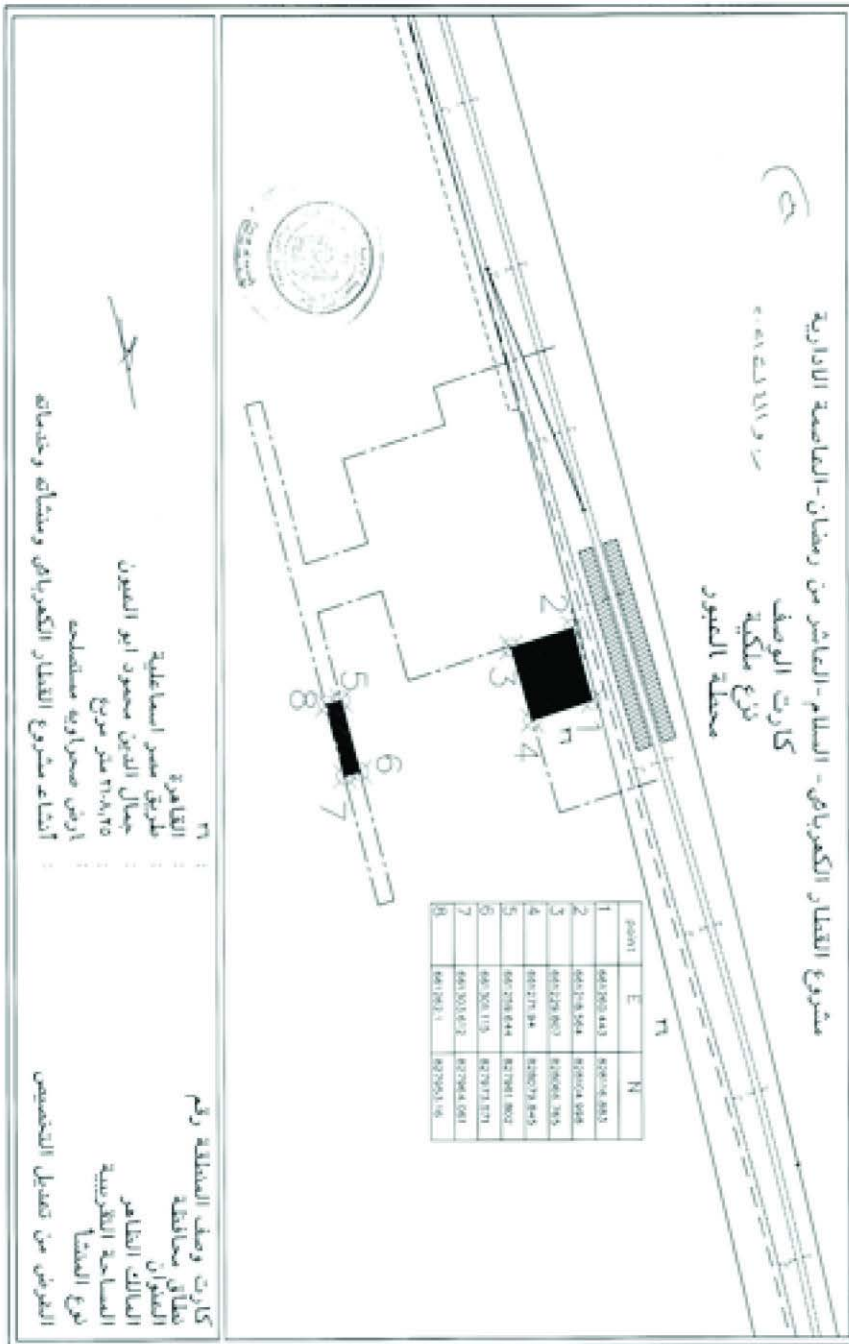


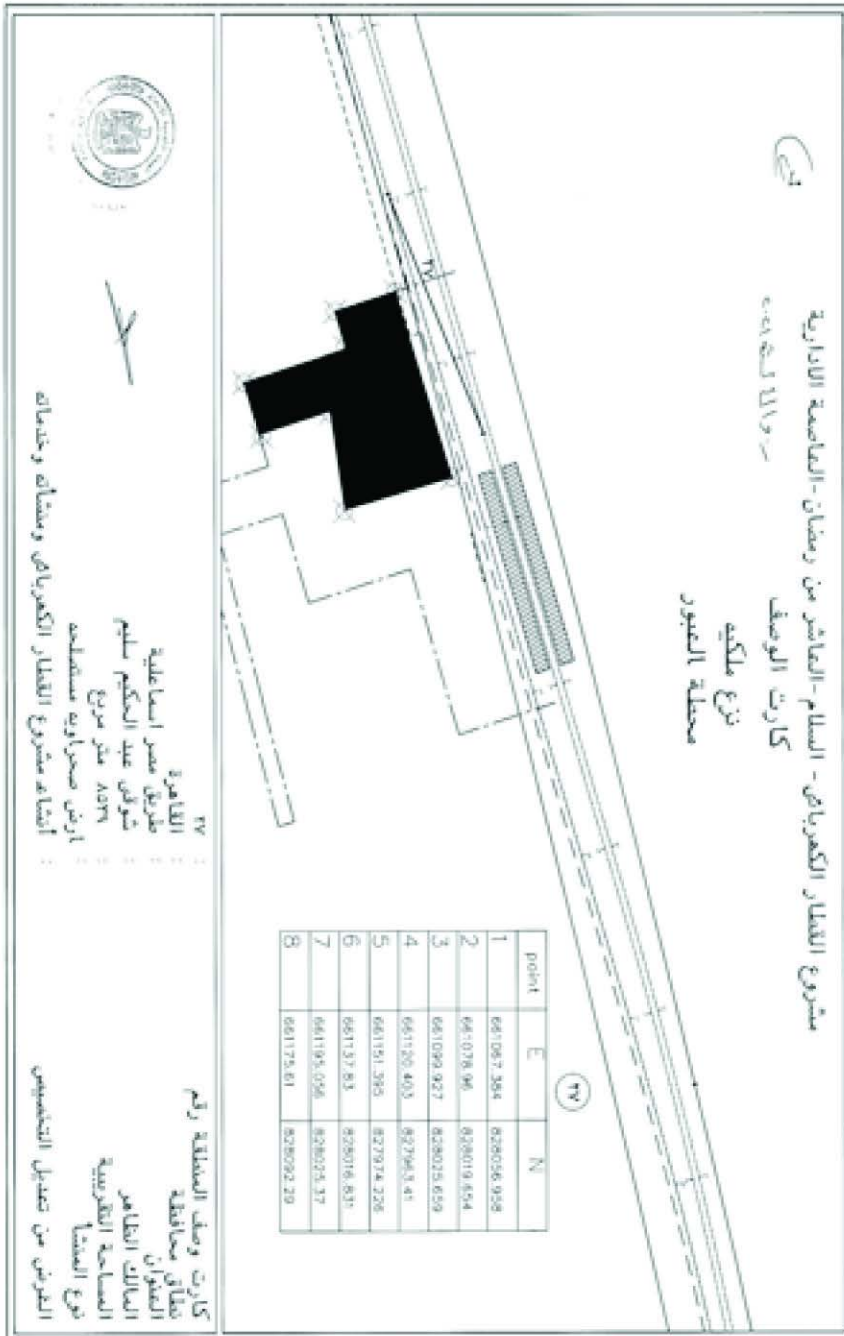


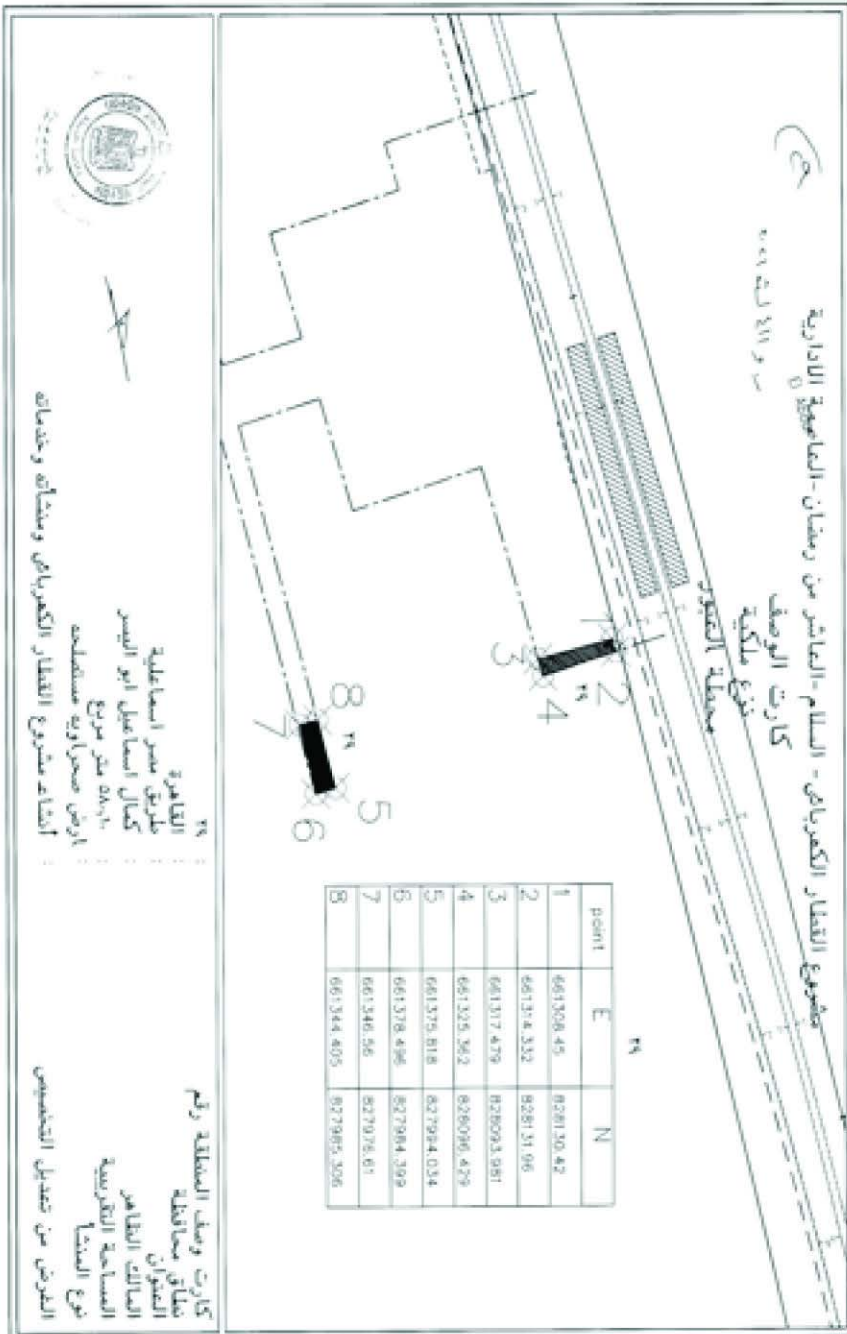


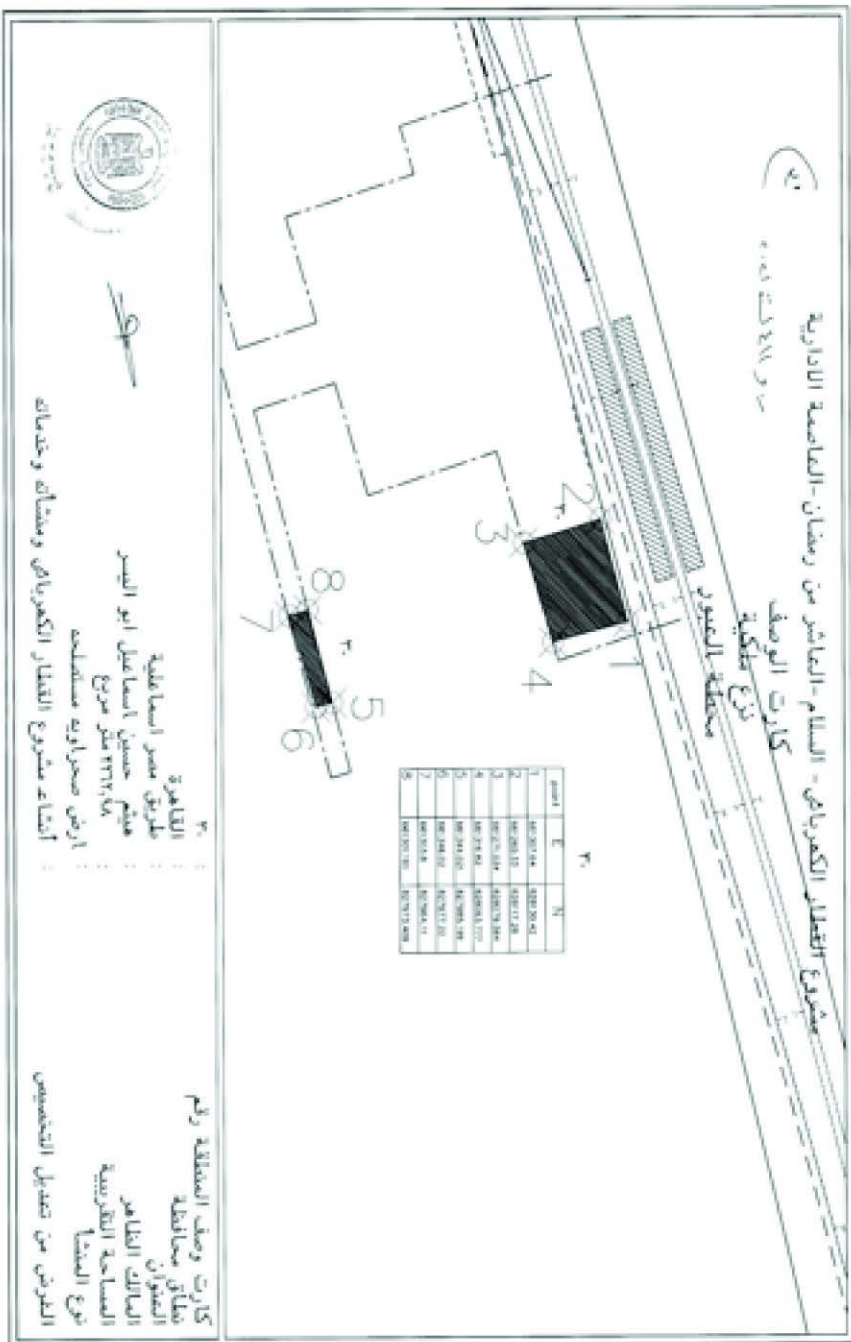








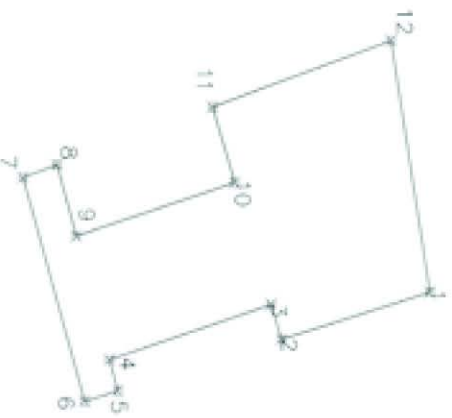




٤٢
٢٠٢١

مشروع المقطار الكهربائي - السلام - العائش من رمضان - العاصمة الإدارية
شريط ملكية
نوع ملكية
محللة المقيور

32-31





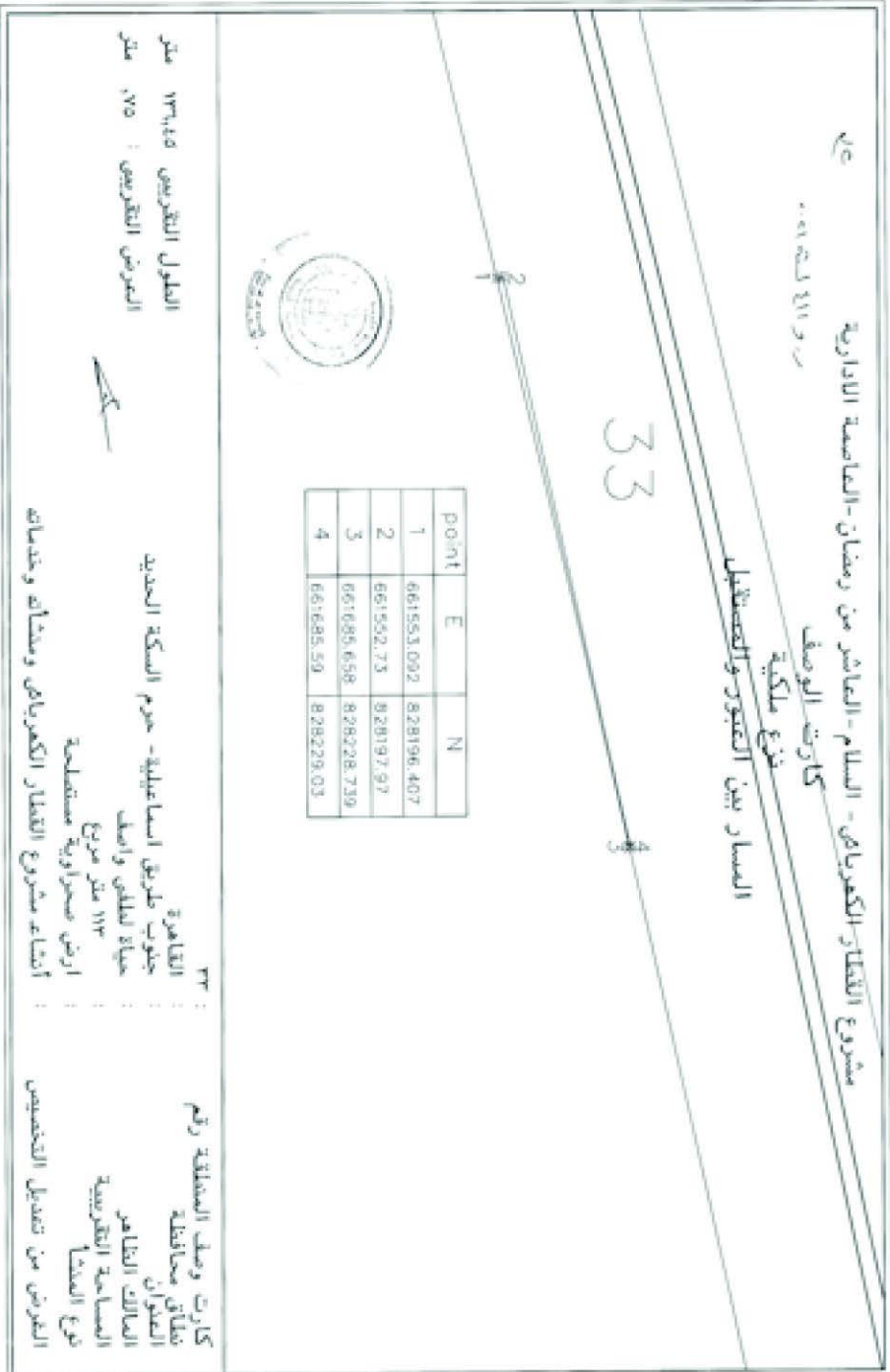
ويحدد ذلك بارتفاعه والارتفاع

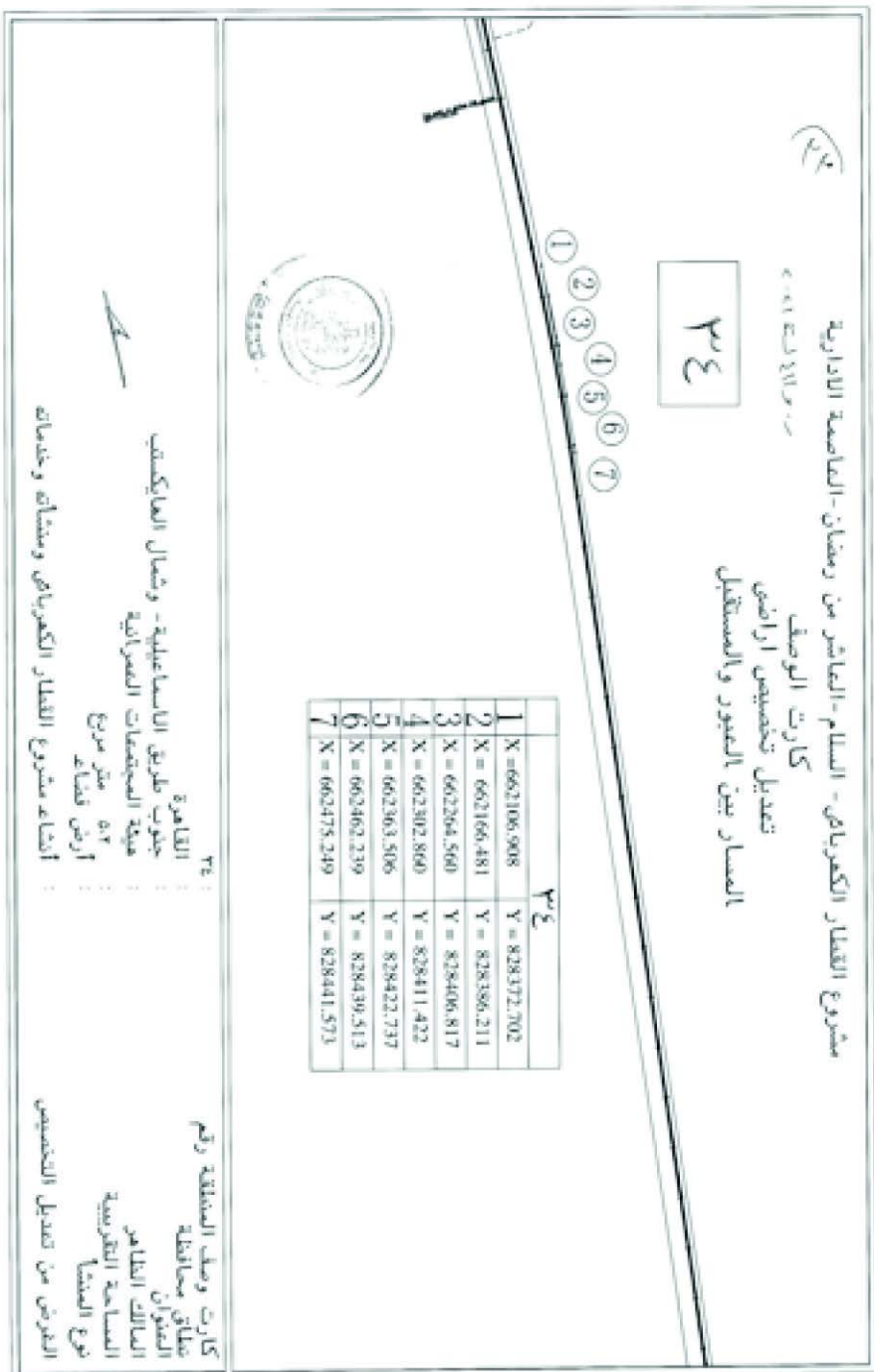
Point	E	N
1	661194.36	828025.73
2	661204.85	827989.617
3	661196.867	827987.136
4	661209.104	827947.672
5	661216.228	827949.664
6	661218.542	827941.583
7	661167.32	827926.95
8	661164.518	827935.207
9	661180.875	827939.779
10	661168.873	827978.452
11	661151.696	827973.109
12	661136.87	828016.68

٣١-٣٣ القاهرة
جنوب طريق اسماعيلية- حرم المسكة الجديد
مناطق كتف باسم المالك
٤٣٣٠٥٢ متر مربع
بئر ارتوازي بعمق ١٤٥ متر يتاح بينهم
إشباع مشروع المقطار الكهربائي وبمستأه وخدمات

كارت وصف المنطقة ورقم
مناطق مساحات
السموان الظاهر
المساحة القرصية
نوع المساحة
الطرف من تعديل التخصيص






٣٥

مشروع القطار الكهربائي - السلام - العائر من رمضان - العاصمة الإدارية
 كارت الوصف
 تعديل تخصيص اراضي
 المسار بين العيور و المستقبل

35



point	E	N
1	667358.176	829175.049
2	667357.437	829179.639
3	667420.128	829190.514
4	667524.467	829210.021
5	667641.896	829230.785
6	667806.983	829255.519
7	667905.419	829270.279
8	667907.381	829257.189

٣٥ :

كارت وصف المنطقة رقم
 نطاق محافظة
 العنوان القاهرة
 المالك الطاهر
 المساحة التقريبية
 نوع المبنى
 الغرض من تعديل التخصيص

الطول التقريبي : ٥٥٥ متر
 العرض التقريبي : ١١,٨ متر


القاهرة
 جرت طريق الالسماعيلية - حرم السكنة المدينية القاضية
 ق ١ م
 ٣١٤١ متر مربع
 ٣١٤١ أرض لفضاء
 اشاء مشروع القطار الكهربائي ومباني وخدمات

٢٥

مشروع القطار الكهربائي - السلام - العاشر من رمضان - العاصمة الإدارية
 كارت الوصف
 تعديل تخصيص أراضي
 المسار بين العبور و المستقبل

36

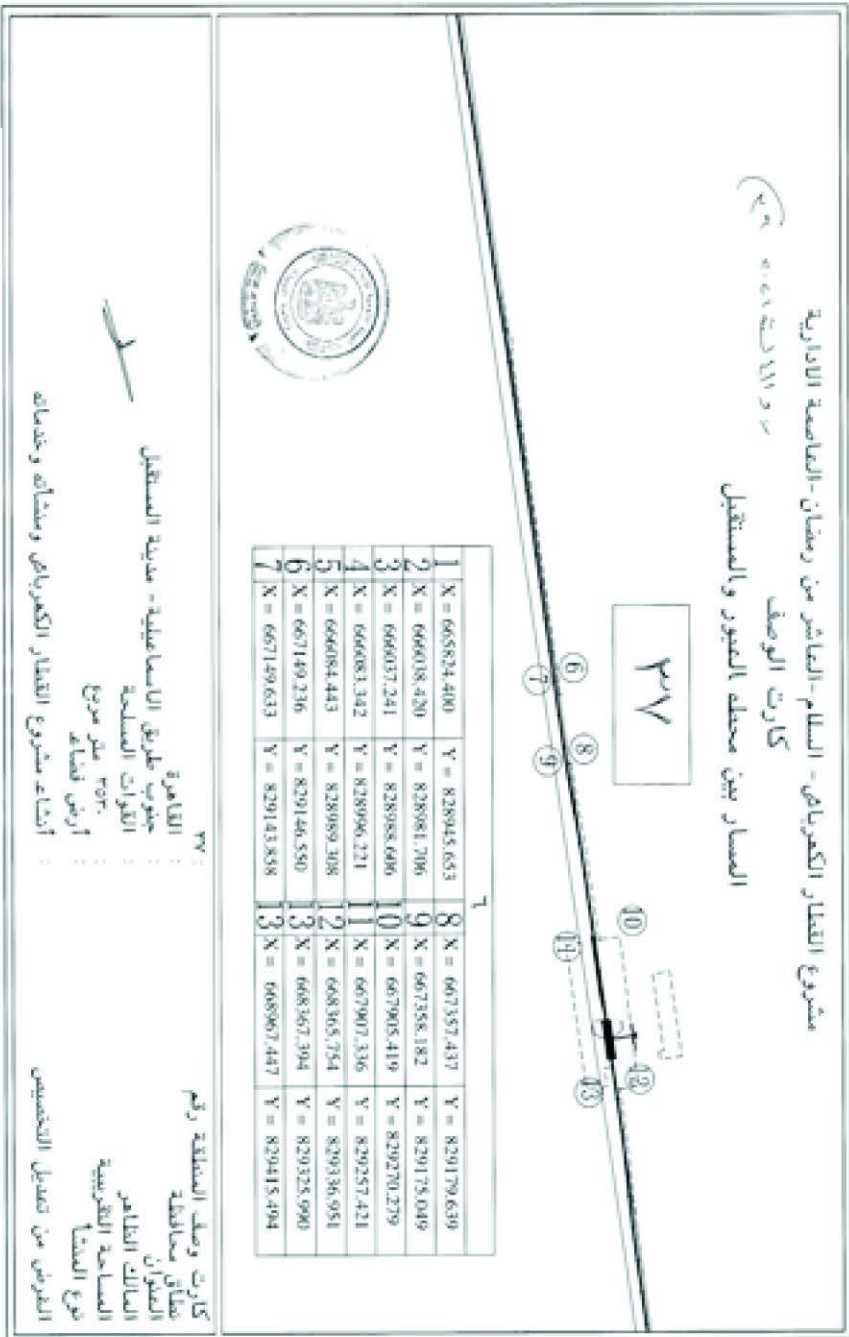
نقطه	X	Y	نقطه	X	Y
1	563528.834	523812.823	6	563014.442	523880.208
2	563528.409	523817.203	7	563129.871	523922.14
3	564028.72	523881.706	8	563183.742	523923.419
4	564527.741	523948.808	9	563248.833	523924.808
5	565028.242	523998.222	10	563318.281	523926.55

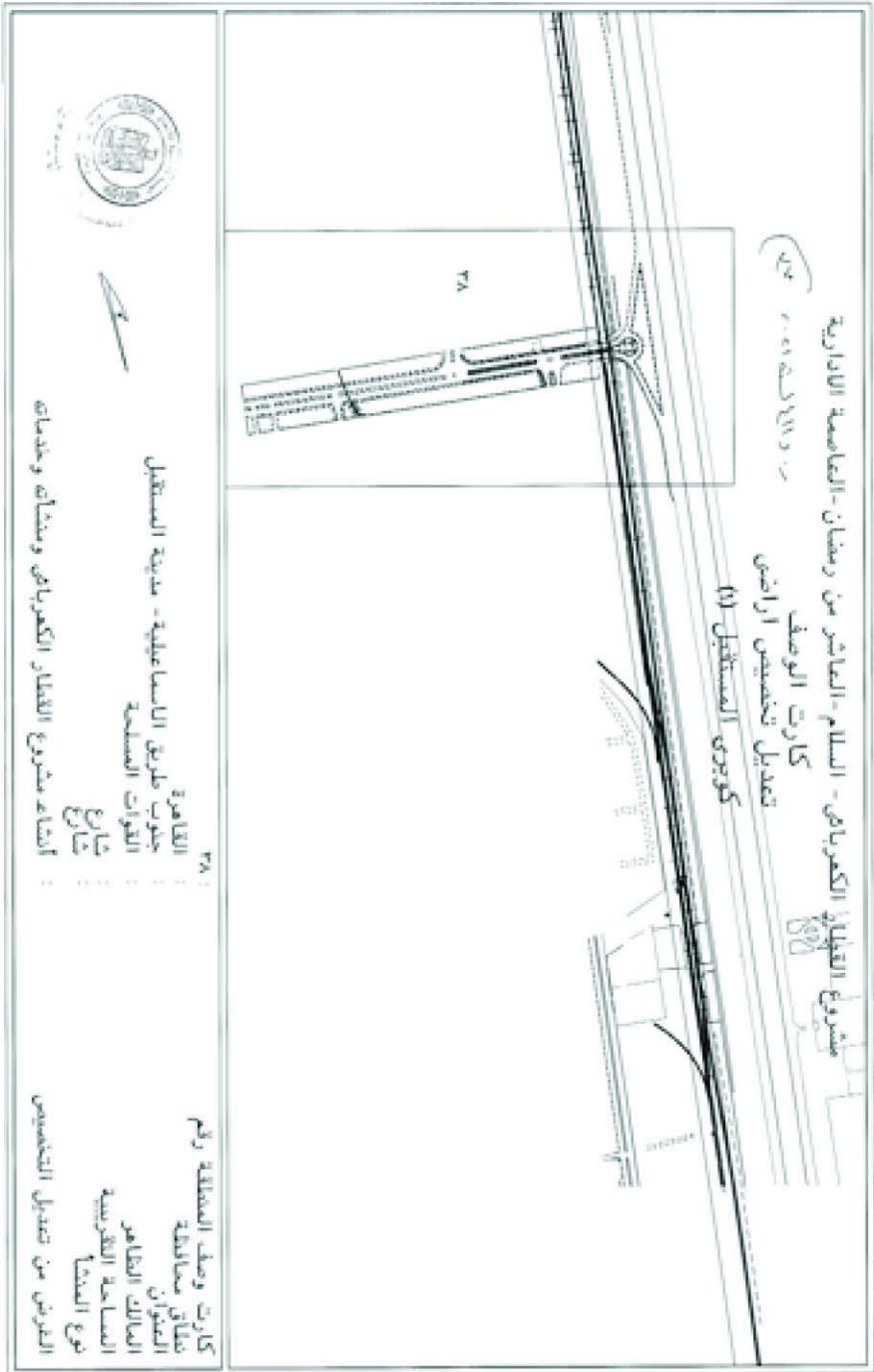


المطول التقريبي : ٧٨٠ متر
 العرض التقريبي : ٤٥ متر

القاهرة
 جنوب طريق الاسماعيليه - حرم السكة الحديدية القامة
 ق ١٠ م
 ٥٠٥٢ متر مربع
 أرض فضاء
 إنشاء مشروع القطار الكهربائي وبمباته وخدماته

كارت وصف المنطقة رقم
 نطاق محافظة
 العنوان القاهرة
 المبانى الطاقم
 المساحة التقريبية
 نوع المبنى
 العرض من تعديل التخصيص

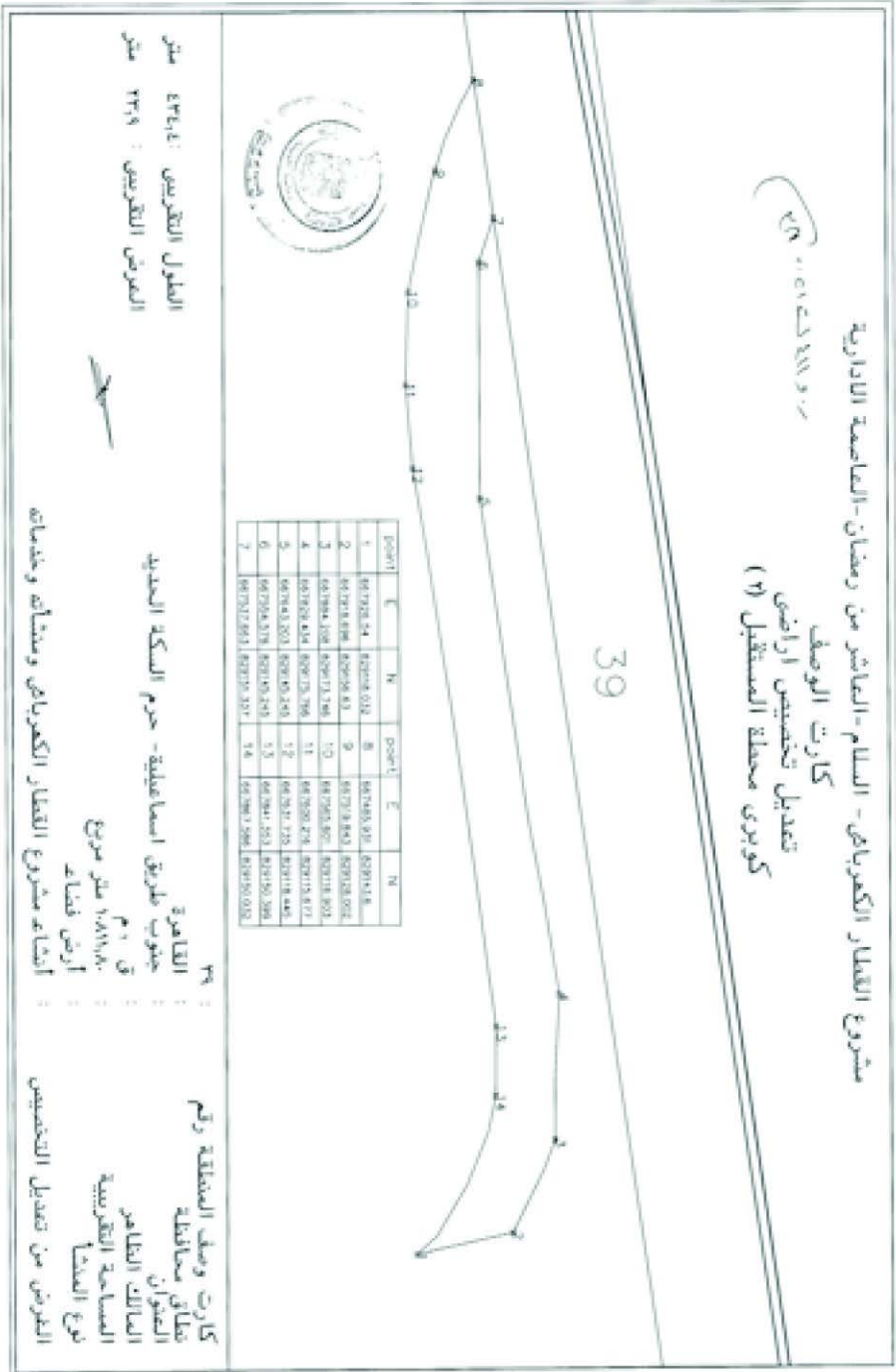




٢٨ :
 : القاهرة
 : جنوب طريق الماسا عليية - مدينة المستقبل
 : القوات المسلحة
 : شارع
 : أسماء مشروع الطريق الكهربي وبساتين وخدمات

كارت وصف المنطقة رقم
 نطاق محافظة
 العنوان القاهرة
 المساحة القرصية
 نوع البنية
 العرض من تعديل التخصيص






مشروع القطار الكهربائي - السمام - العاشر من رمضان - العاصمة الإدارية
 - الأمانة العامة
 كارت الوصف
 تعديل تخصيص أراضي
 محطة المستقبل

40

Point	E	N
1	666308.841	629028.967
2	666308.013	629074.32
3	667914.783	629027.248
4	667927.601	629083.208


 جمهورية مصر العربية
 وزارة التخطيط والتنمية الاقتصادية

٥- القاهرة: طريق إسعابية - حرم السكنة الجديد
 جنوب طريق
 ٣٠٠ متر مربع
 ١١,١٢٨ متر مربع
 أرض قضاء
 إنشاء مشروع القطار الكهربائي وبمستأجر وخدماته

كارت وصف المنطقة رقم
 نطاق محافظة
 النصارى
 المساحة التقريرية
 نوع المنشأ
 العرض من تعديل التخصيص

الطول التقريبي 44,١٧٥ متر
 العرض التقريبي ٥,١٨٥ متر

مشروع القطار الكهربائي - السلام - المباشر من رمضان - العاصمة الإدارية
 كارت الوصف
 تعديل تخصيص اراضي
 محطة المستقبل

41

point	E	N
1	9662617.267	8292528.072
2	9662617.262	8292528.204
3	9662618.909	8291984.372
4	9677905.252	8292528.443
5	9677902.244	8292527.268

١ : كارت وصف المنطقة رقم
 ٢ : نطاق محافظة
 ٣ : العنوان
 ٤ : المالك الظاهر
 ٥ : المساحة التقريبية
 نوع الممتلكات

١ : كارت وصف المنطقة رقم
 ٢ : نطاق محافظة
 ٣ : العنوان
 ٤ : المساحة التقريبية
 نوع الممتلكات

القطار الكهربائي - حرم السكة الحديدية
 ٣٨٣٧٧ متر مربع
 أرض قفص
 إنشاء مشروع القطار الكهربائي ومبانيه وخدماته

الطول التقريبي : ٤٧٥٠٠ متر
 العرض التقريبي : ٧٧٣٧٧ متر

مشروع القطار الكهربائي - السمام - المباشر من رمضان - العاصمة الإدارية
 كارت الوصف
 تعديل تخصيص اراضي
 محطة المستقبل

٤٢

Point	E	N
1	668273.995	829486.852
2	668283.5	829539.843
3	668307.282	829592.735
4	668311.624	829644.627
5	668347.144	829696.520
6	668383.27	829748.412


المساحة التقريبية : ١٥٢٣٣ متر مربع
 عرض الطريق : ٥٦.٥٧ متر
 الطول التقريبي : ٢٦٣.١٣ متر

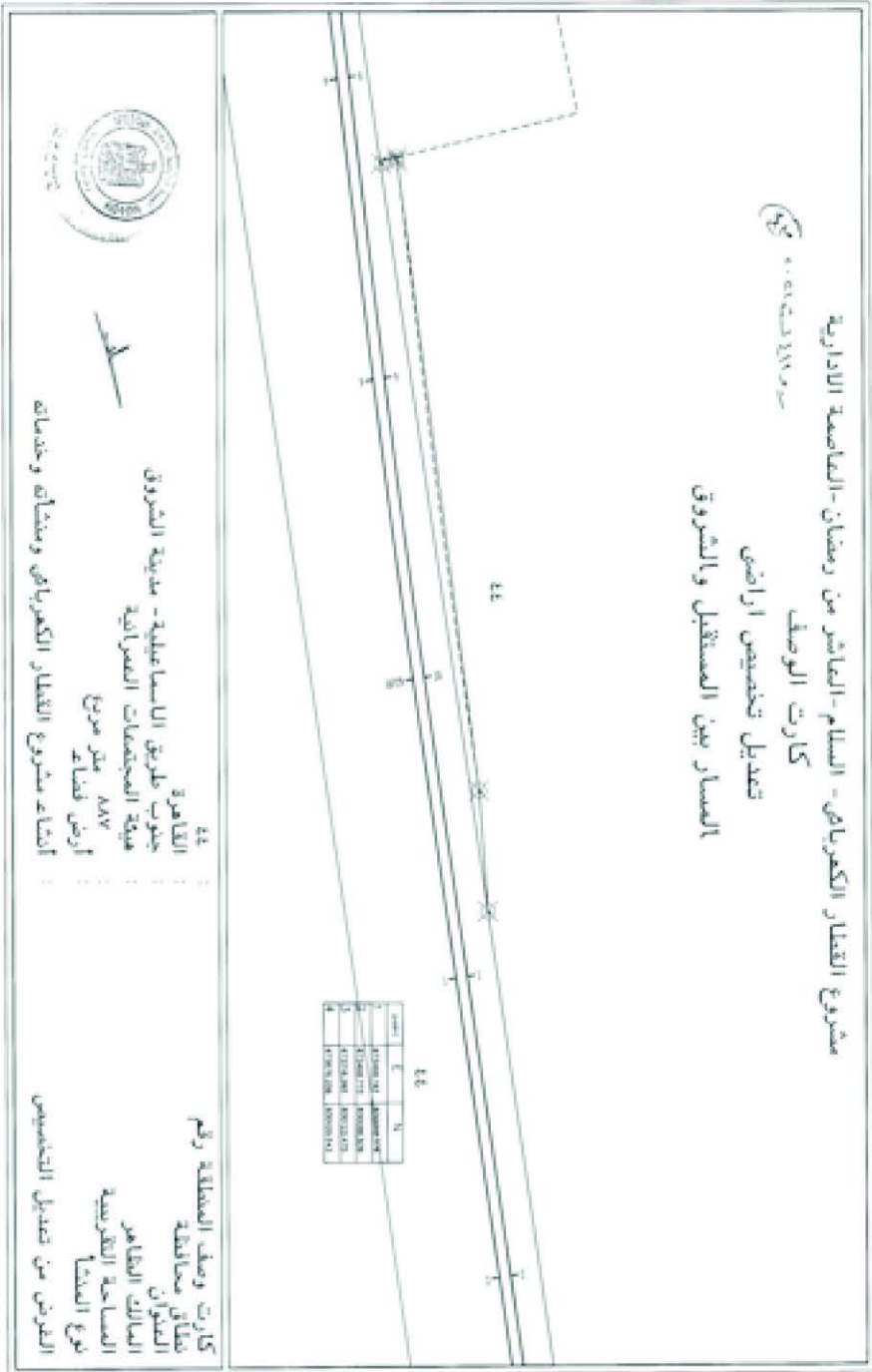
القطار الكهربائي - السمام - المباشر من رمضان - العاصمة الإدارية
 كارت الوصف
 تعديل تخصيص اراضي
 محطة المستقبل

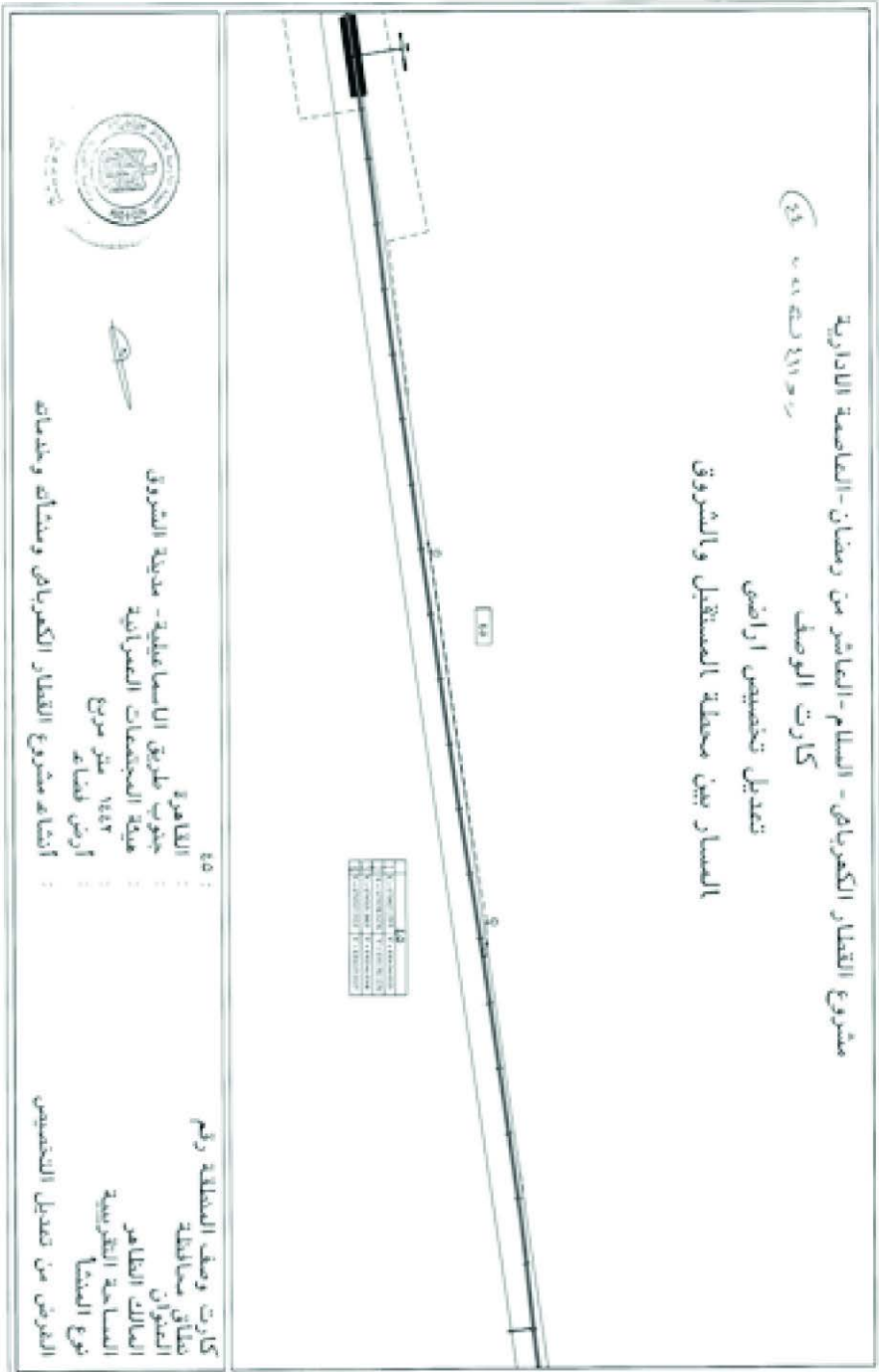
٤٣ :
 : اللقاقة
 : جنوب طريق اسمايلية - حرم السكة الحديدية
 : محطة المحطات الصغرى
 : ١٥٢٣٣ متر مربع
 : ارض فضاء
 : اثناء مشروع القطار الكهربائي وبمباتك وخدمات

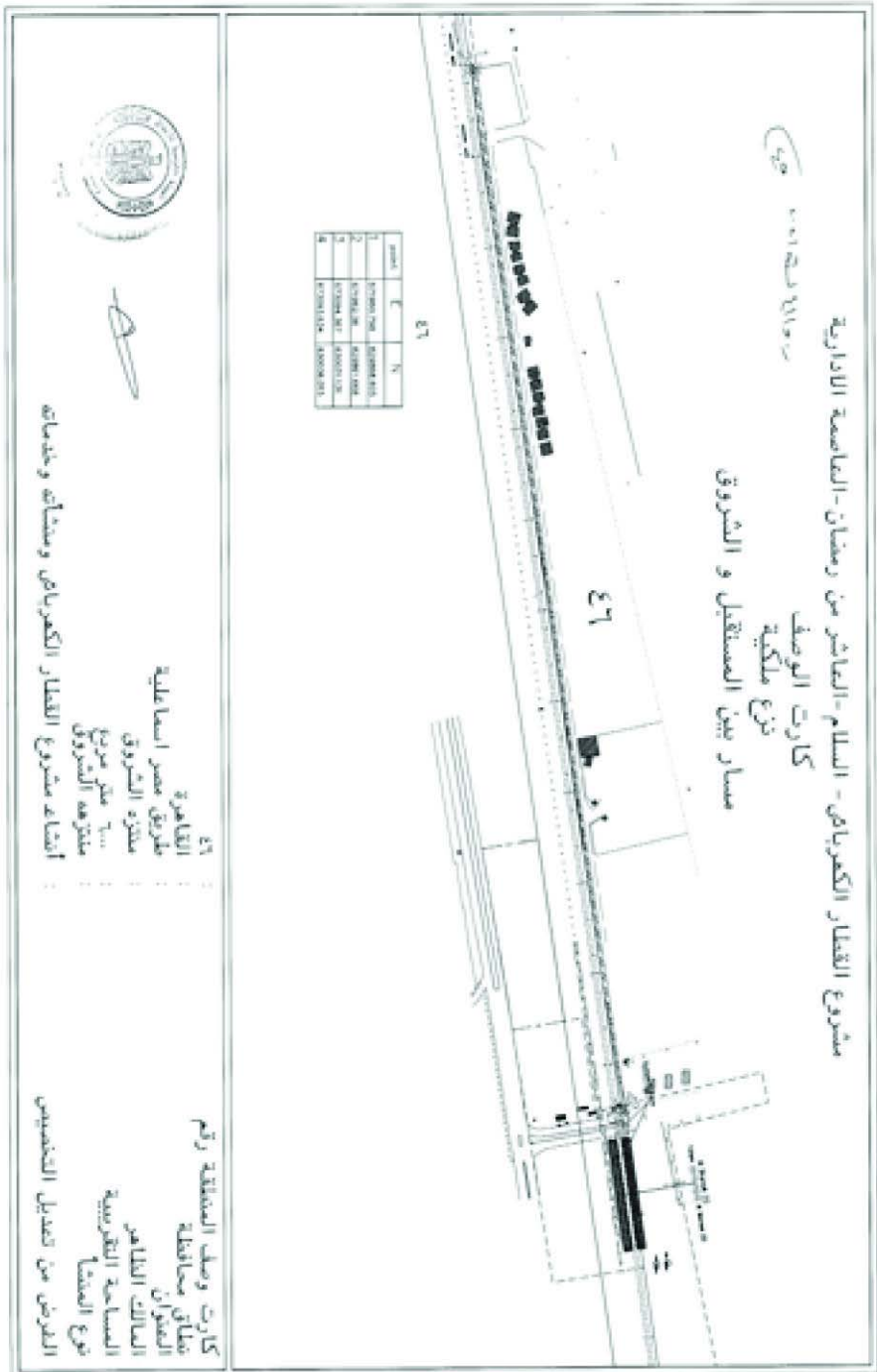
المساحة التقريبية : ١٥٢٣٣ متر مربع
 عرض الطريق : ٥٦.٥٧ متر
 الطول التقريبي : ٢٦٣.١٣ متر

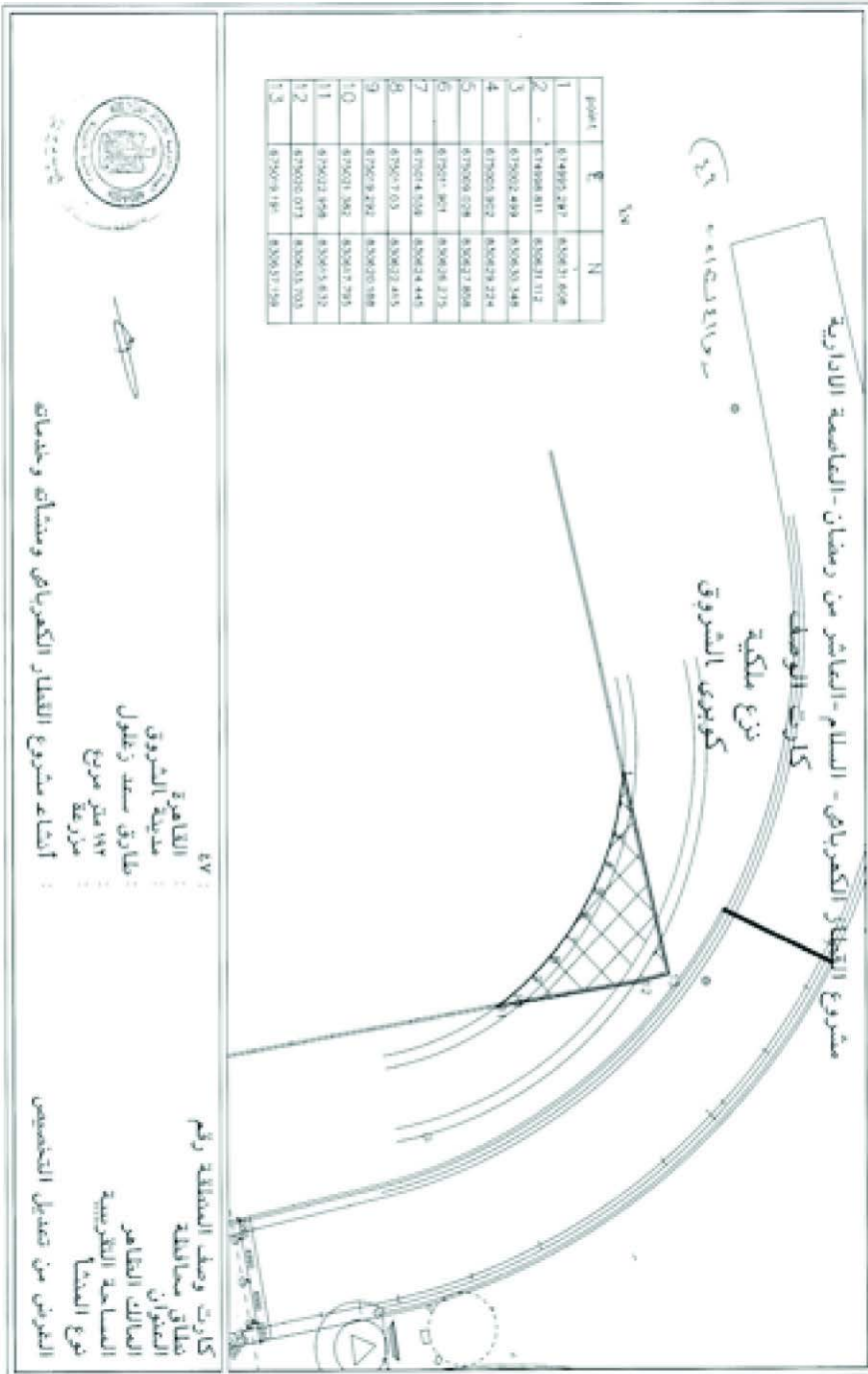
كارت وصف المنطقة رقم
 : ٤٣
 : كارت وصف المنطقة رقم
 : ٤٣
 : كارت وصف المنطقة رقم
 : ٤٣




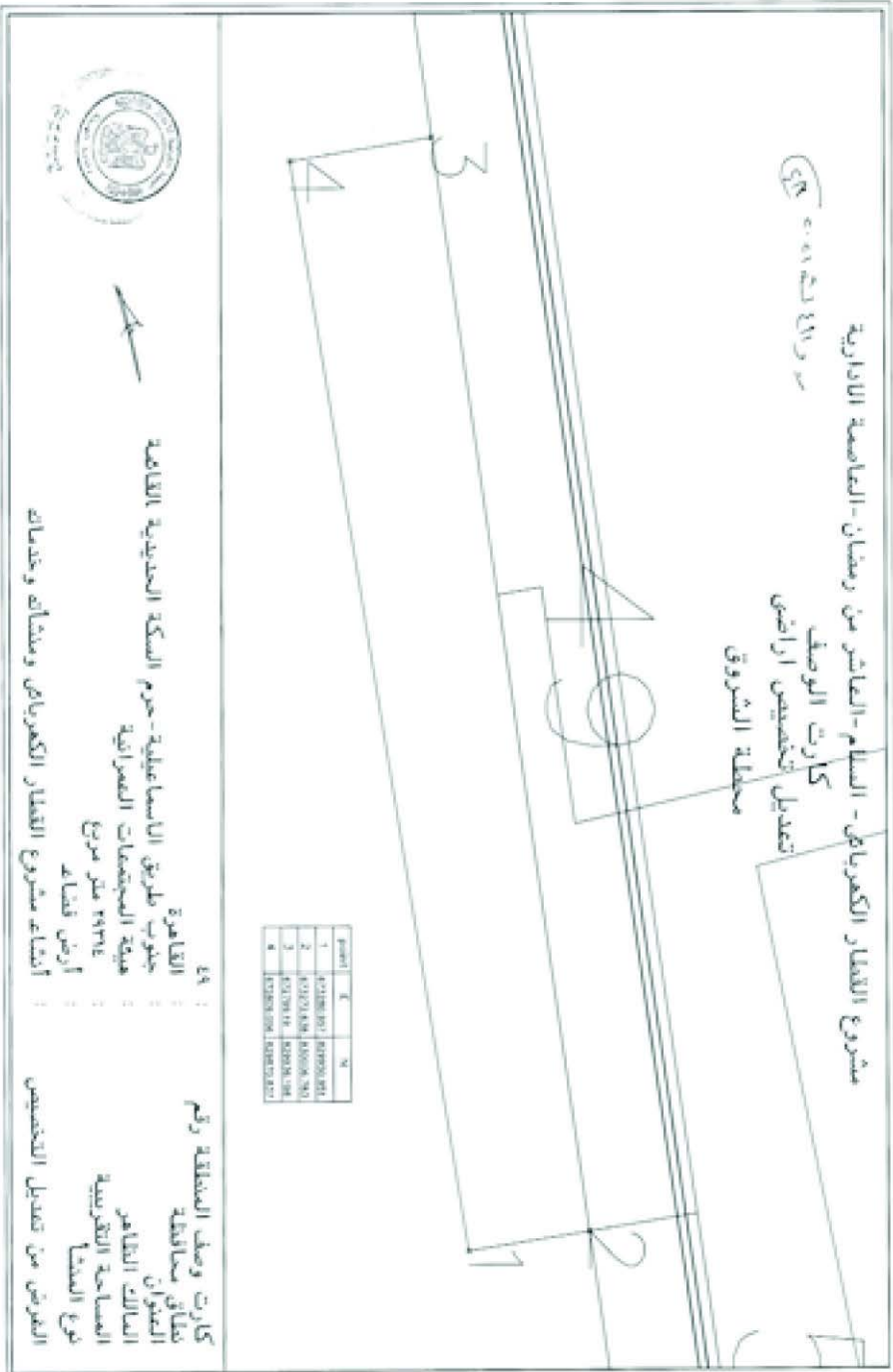












٤٩ : كارت وصف المنطقة رقم
 : نطاق محافظة
 : المبانى القاهرة
 : المساحة التقريبية
 : نوع المساحة
 : أمتاع مشروع القطار الكهربائي ومبانيه وخدماته
 : أرض قضاء
 : ٤٩٣١٤ متر مربع
 : هيئة المجتمعات العمرانية
 : جنوب طريق الاستراتيجية - حرم السكة الحديدية القاهرة
 : القاهرة

مشروع القطار الكهربائي - المسالم - العاشر من رمضان - العاصمة الإدارية
 كارت الوصف
 نوع ملكية
 المسار بين الشروق ونحو مطبوخ بلطيس

51

point	E	N
1	877321.286	830841.957
2	877328.202	830853.478
3	877278.632	830843.537
4	877285.111	830842.808

كارت وصف المنطقة رقم :
 نطاق محافظة :
 العنوان :
 المساحة التقريبية :
 نوع المسماة :
 العرض من تعديل التخصيص :

القاهرة :
 جنوب طريق اسماعيلية - حرم السكة الحديدية :
 معلوم محمد يوسف :
 ١٩٢٨,٨ متر مربع :
 أرض فضاء :
 إنشاء مشروع القطار الكهربائي وبساتين وخدماته :

الطول التقريبي : ٤٥١,٧٢ متر
 العرض التقريبي : ٤٧٨,٨٣ متر

مشروع القطار الكهربائي - السلام - الصائر من رمضان - العاصمة الإدارية
 وزارة لشؤون
 كارت الوصف
 نوع ملكية
 المسار بين الشروق ونور هليوبوليس

53

4
3
2
1


point	E	N
1	677230.218	850548.598
2	677213.508	850548.397
3	677226.452	850548.281
4	677199.704	850583.727

٥٣ :
 : القاطرة
 : جنوب طريق اسماعيلية - حرم السكة الحديدية
 : محمد كامل إبراهيم
 : ٧١٢٠٨ متر مربع
 : أرض فضاء
 : إنشاء مشروع القطار الكهربائي ومشاته وخدماته

كارت وصف المنطقة رقم
 نطاق محافظة
 العنوان
 المسالك الظاهر
 المساحة التقريبية
 نوع المساحة
 الغرض من تعديل التسميات

مشروع القطار الكهربائي - السلام - العاشر من رمضان - العاصمة الإدارية
 شارع الوصف
 كارث الوصف
 نوع ملكية
 المسار بين الشروق وثبوطين بليس

٥٢
 مشروع لشهاده



point	E	N
1	67213.918	830546.357
2	672184.734	830546.367
3	672171.197	830562.543
4	672199.696	830563.75

٥٤ :
 : كارت وصف المنطقة رقم
 : نطاق مساحات
 : العنوان
 : المسالك الظاهر
 : المساحة الظرفية
 : نوع المسما
 : : إنشاء مشروع القطار الكهربائي ومشائه وجدساته
 : : أرض المسما
 : : ١٦٦٢١٧ متر مربع
 : : ملاحح مساحه حسن
 : : جنوب طريق اسمايلية- حرم المسكة الجديد
 : : الطاهره
 : : ٢٨٧٧٨ : الم طول الطريق
 : : ٣٨٨٦١ : العرض الطريق

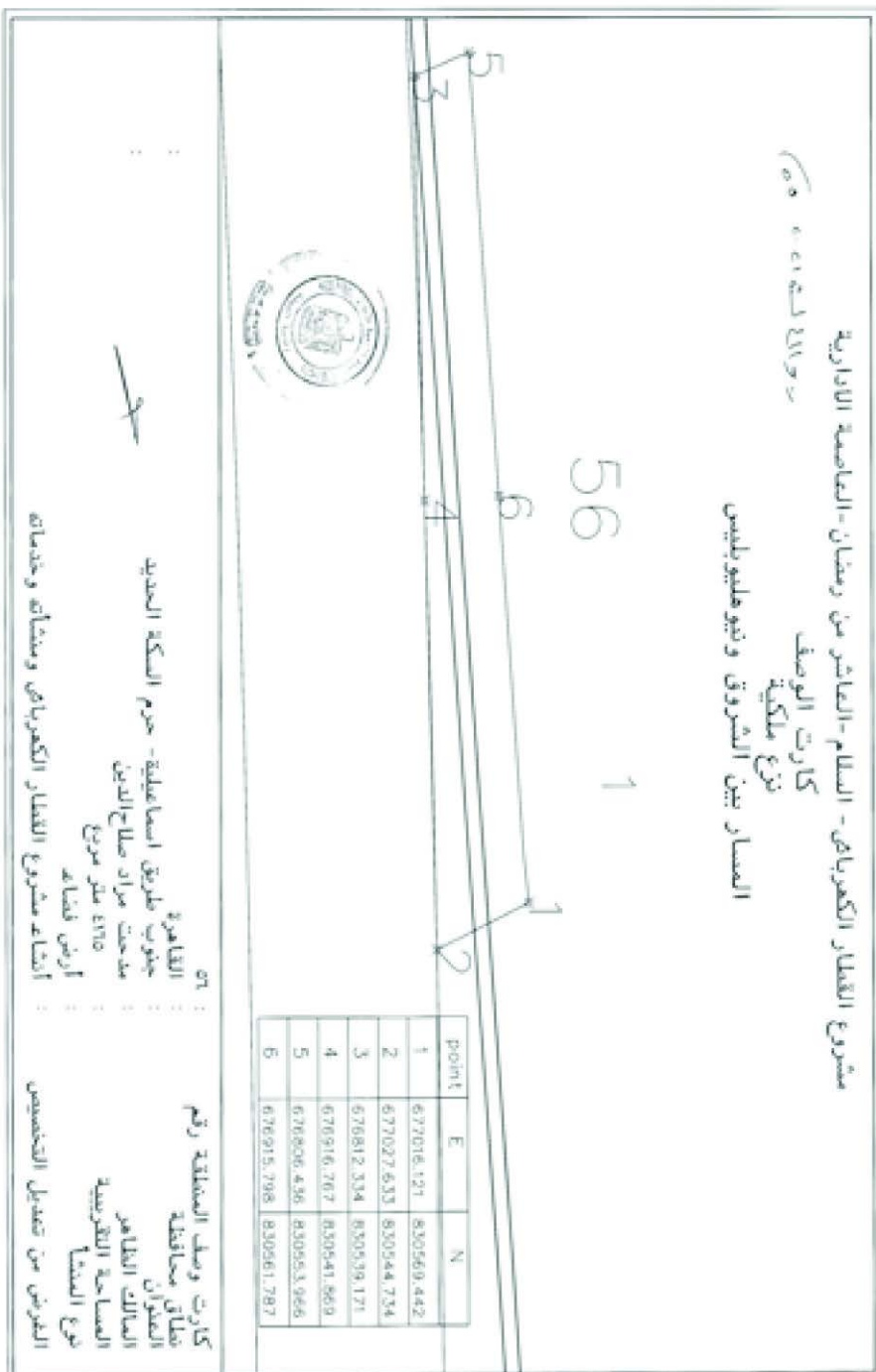
مشروع القطار الكهربائي - السلام - العاشر من رمضان - العاصمة الإدارية
 كارت الوصف
 نوع ملكية
 المسار بين الشروق ونينو هليوبوليس

55

point	E	N
1	677171.307	832982.249
2	677084.973	832976.822
3	677044.025	832976.458
4	677015.78	832970.591
5	677027.633	832964.734
6	677025.102	832947.846
7	677184.734	832946.387

00 :
 : القاطنة
 : جنوب طريق اسماعيلية - حرم السكة الحديد
 : مراد صلاح الدين جلال
 : ٤٨٠١٥ متر مربع
 : أرض فضاء
 : إنشاء مشروع القطار الكهربائي ومبانيه وخدماته

كارت وصف المنطقة رقم
 : نطاق محافظة
 : العنوان
 : المسالك الظاهر
 : المساحة التقريبية
 : نوع المساحة
 : الغرض من تعديل التخصيص





مشروع القطار الكهربائي - السلام - الصالحين من رمضان - العاصمة الإدارية
 كارت الوصف
 نوع ملكية
 المسار بين الشروق وثبو هليوبوليس

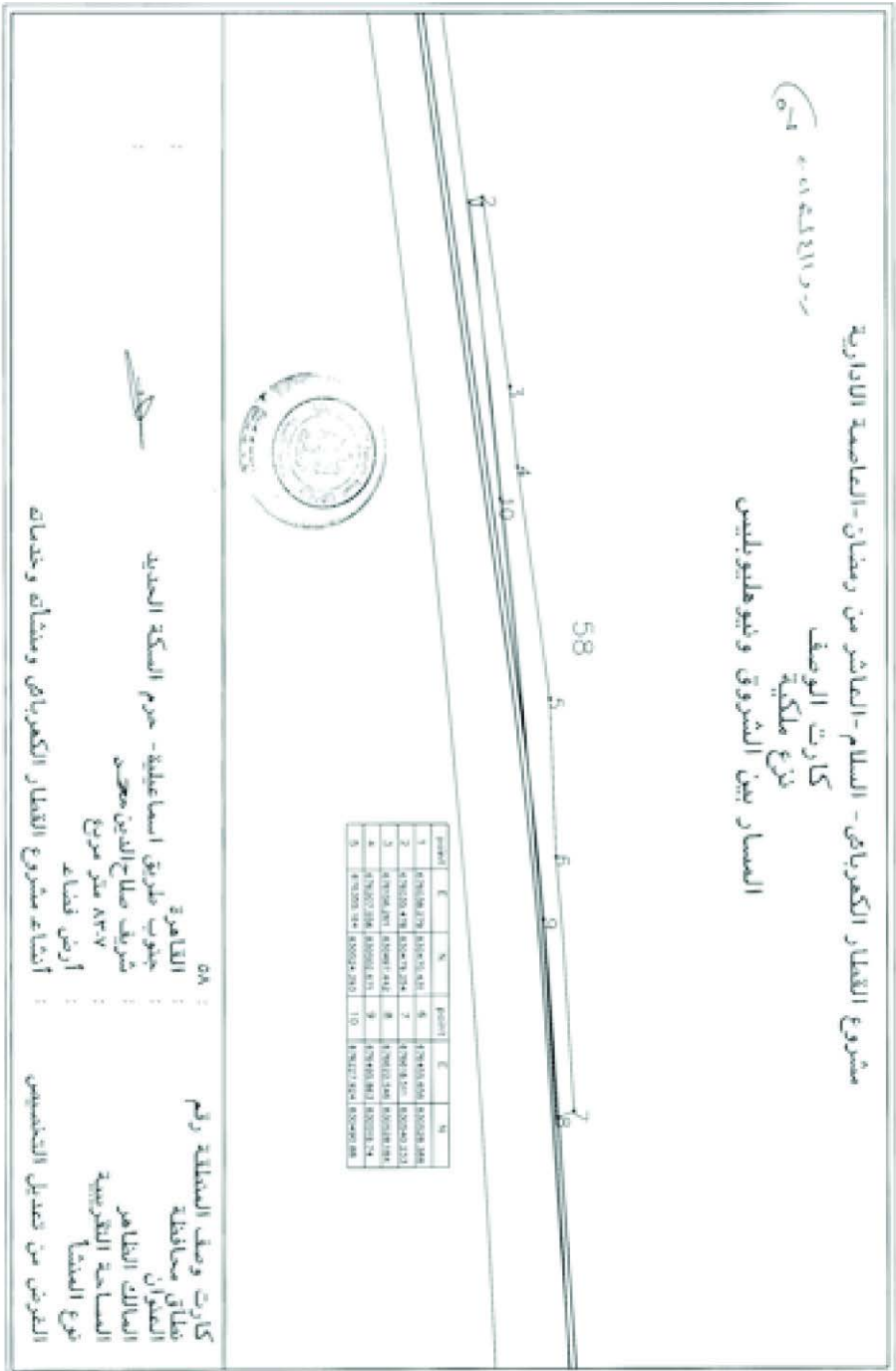
57

Point	E	N
1	078812.317	R300588447
2	078806.436	R300537946
3	078618.513	R300462233
4	078622.546	R300281184

٥٧ :
 : القاطرة
 : جنوب طريق اسماعيلية - حرم السكنية الحديث
 : مينة بوزة صلاح الدين
 : ٣٣٧ متر مربع
 : أرض لفضاء
 : إنشاء مشروع القطار الكهربائي ومشاته وخدماته

كارت وصف المنطقة رقم
 اتفاق مساندة
 العنوان
 المسالك الظاهر
 المساحة التقريبية
 نوع المساحة
 الغرض من تعديل التخصيص



مشروع القطار الكهربائي - المسالم - العاشر من رمضان - العاصمة الإدارية
شركة القاهرة
نوع ملكية
المسار بين المشروق ونيو هليوبوليس

59

point	E	N
1	676035.478	830479.264
2	676027.669	830477.861
3	675988.139	830472.375
4	675989.614	830462.174
5	676038.279	830470.431

٥٩ :
 : القاهرة
 : جنوب طريق اسماعيلية - حرم السمكة الجديد
 : مراد صلاح الدين جلال
 : ٤٤٣٣٣ م٢ مربع
 : أرض فضاء
 : إنشاء مشروع القطار الكهربائي ومشائه وخدماته

كارت وصف المنطقة رقم
 نطاق محافظة
 العنوان
 المالك الظاهر
 المساحة المترية
 نوع المسما
 العرض من تعديل التقييم

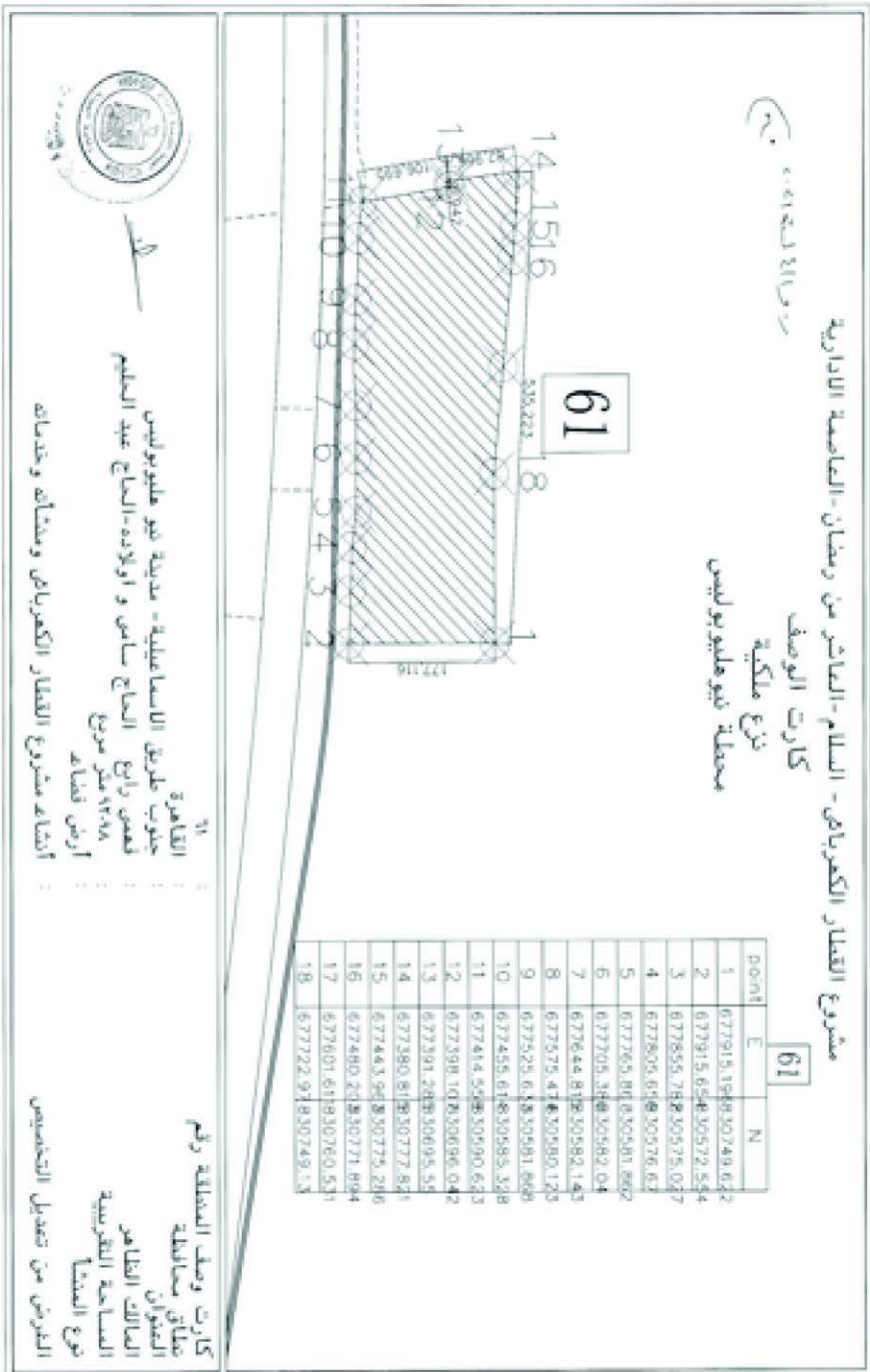
مشروع القطار الكهربائي - السلام - العاشر من رمضان - العاصمة الإدارية
 كارث الوصف
 نوع ملكية
 المسار بين الشروق ونيو طيبو بلديس 60

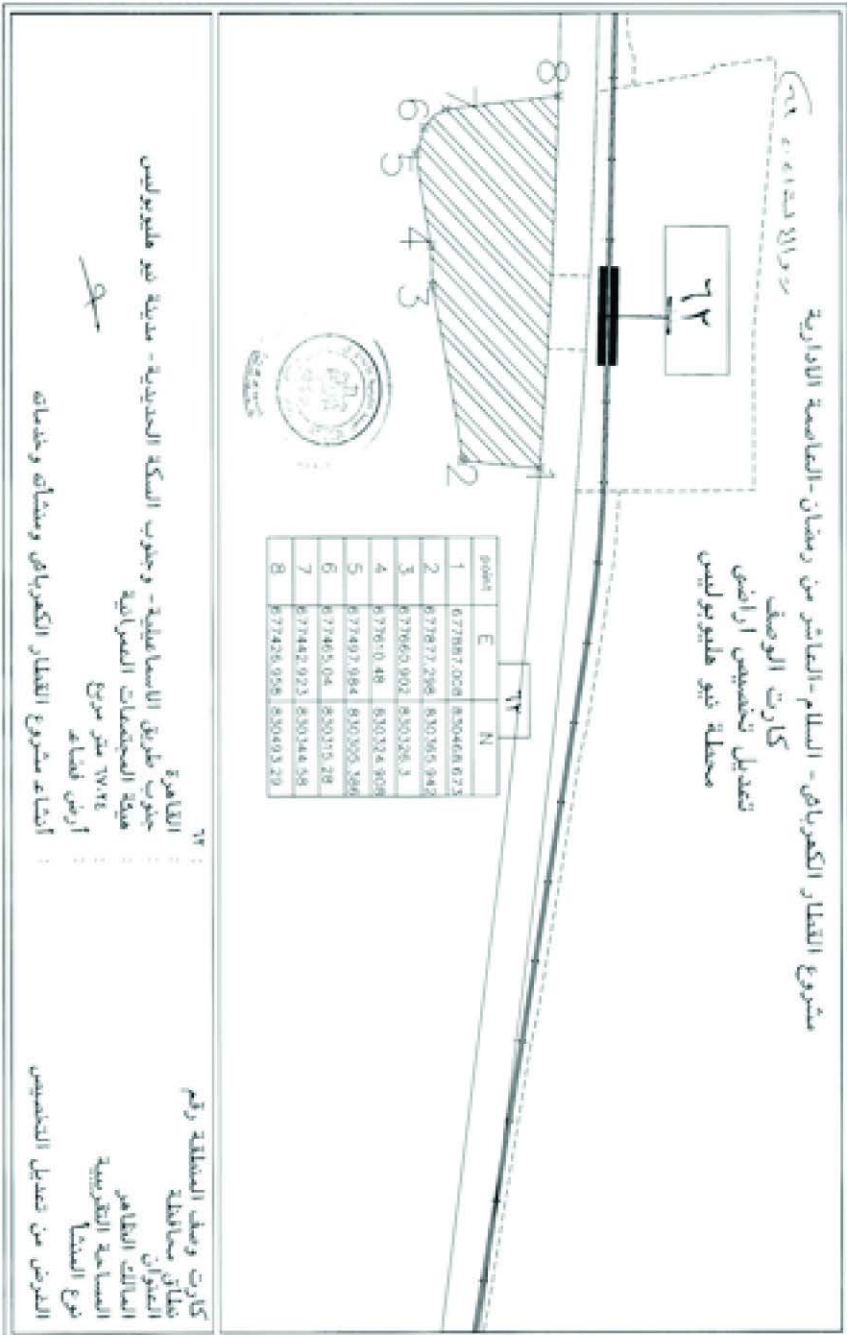
رسم المسار

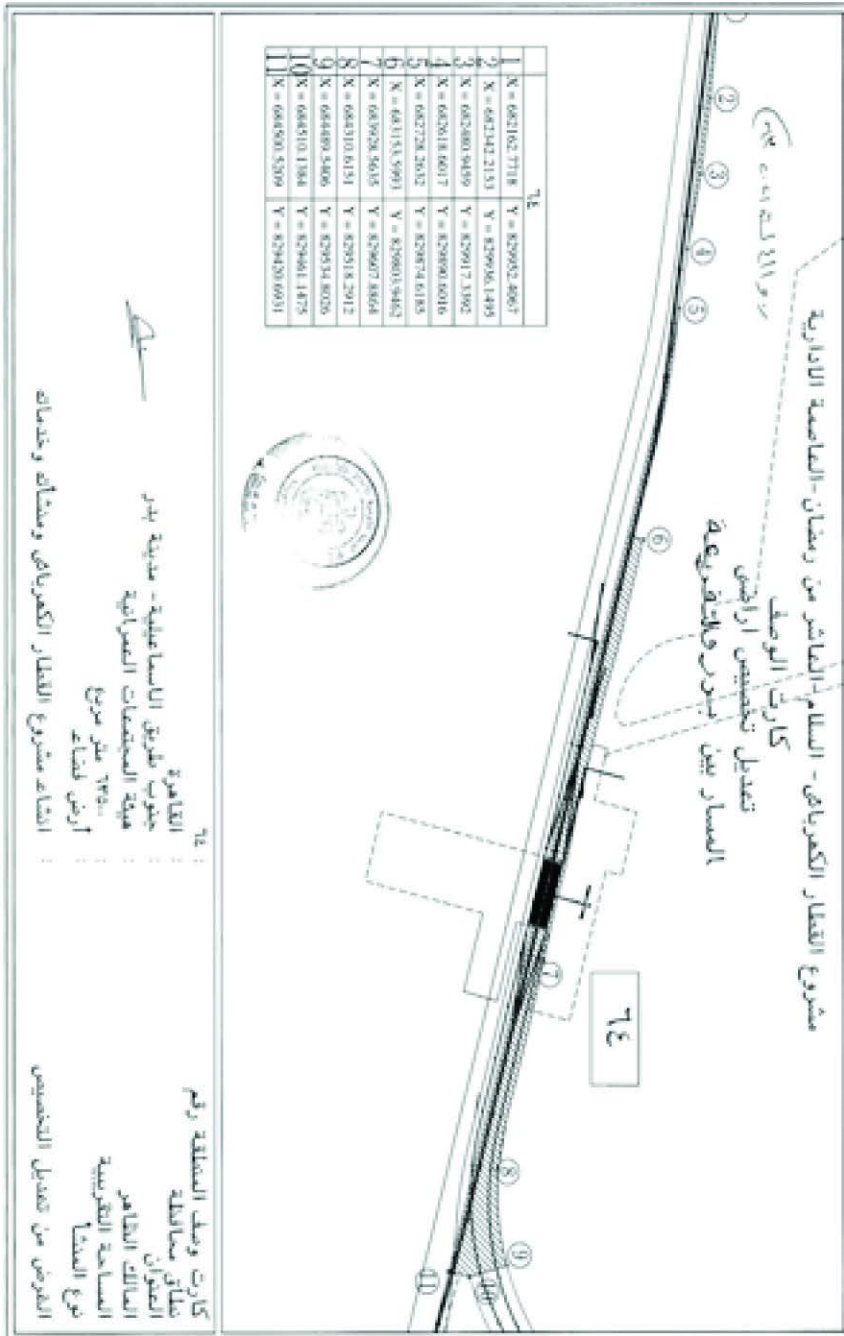
point	E	N
1	677326.207	830583.438
2	677356.62	830585.301
3	677381.021	830592.081
4	677414.319	830591.812
5	677421.042	830543.442
6	677331.381	830581.957

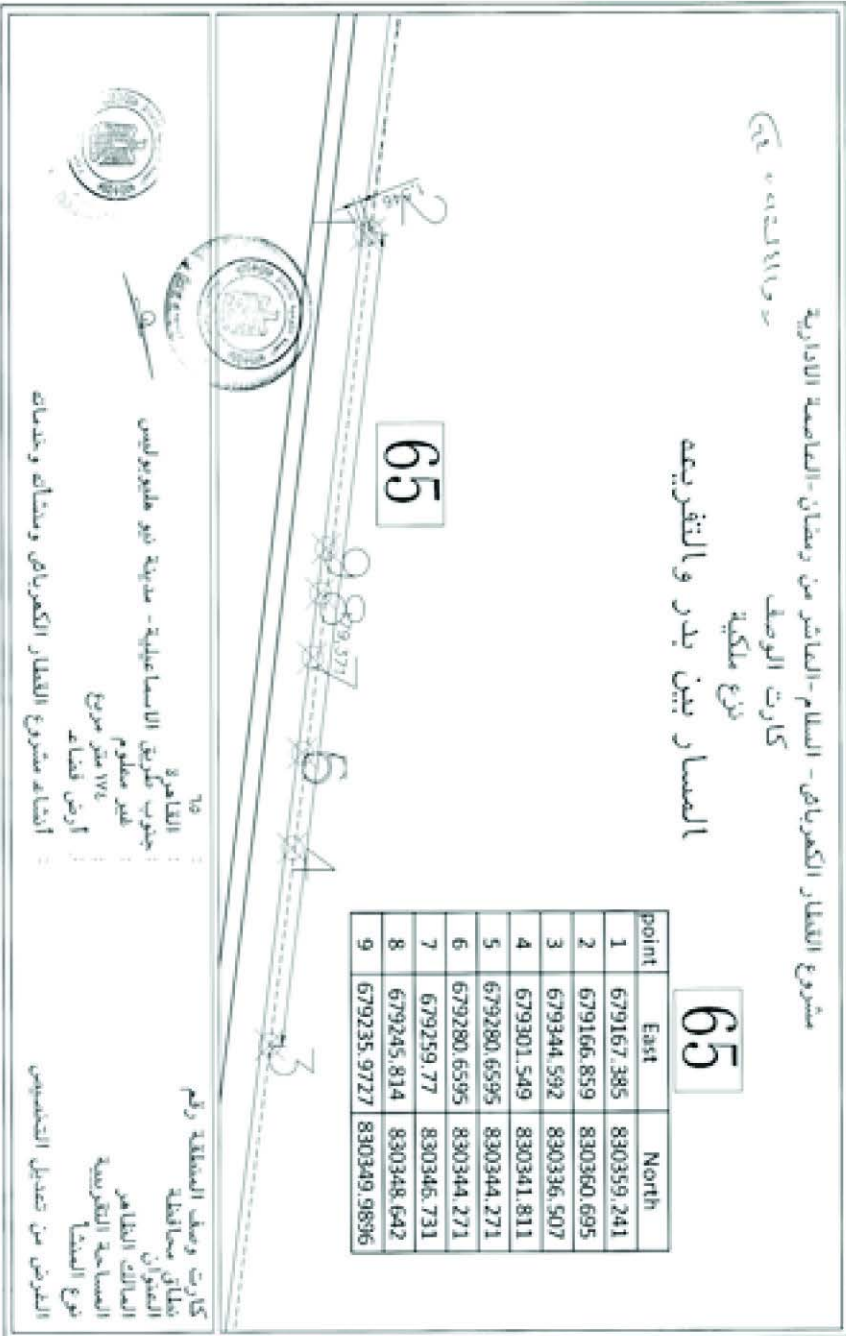
٢١ : : : : :
 القاهرة : : : : :
 جنوب طريق اسماعيلية - صوم السكة الحديدية
 على ابراهيم علي
 ٢٩٥٩,٣١ متر مربع
 أرض فضاء
 إنشاء مشروع القطار الكهربائي وبنائه وخدماته

كارت وصف المنطقة ورقم
 قطاع محافظة
 العنوان الطاهر
 المساحة التقريبية
 نوع المسماة
 الغرض من تعديل التخصيص









الرقم	ع	م
١	63956.415	633356.805
2	679662.628	633296.228
3	677981.426	633313.129
4	680258.578	633248.522
5	682061.947	633241.698
6	682096.892	633236.583
7	68122.214	633233.479
8	681748.486	633233.086
9	681661.32	633227.335
10	68211.078	633227.21
11	682231.284	633279.828
12	682248.294	633274.287
13	682279.724	633273.293
14	682305.299	633268.482
15	682318.832	633264.892
16	682343.189	633261.811
17	682368.527	633260.112

مشروع القطار الكهربائي - السطام - المباشر من رمضان - العاصمة الإدارية
نوع ملكية
المسار بين بدر والتفريعة

٦٥
ب.و.ن.م.٢٠١١/٥٥

٦٦
الطائرة :
حديقة بدر :
طريق معلوم :
٥٦٤ متر مربع :
أرض قمامة :
إتشاء مشروع القطار الكهربائي ومشآت وخدماته :

٦٧
كارت وصف المنطقة رقم
مطابق محافظة
الصفحة
المساحة التقريبية
نوع الممشاة
الطريق من تعديل التقييمين

66

66

5

6

7

8

9

10

11

12



13

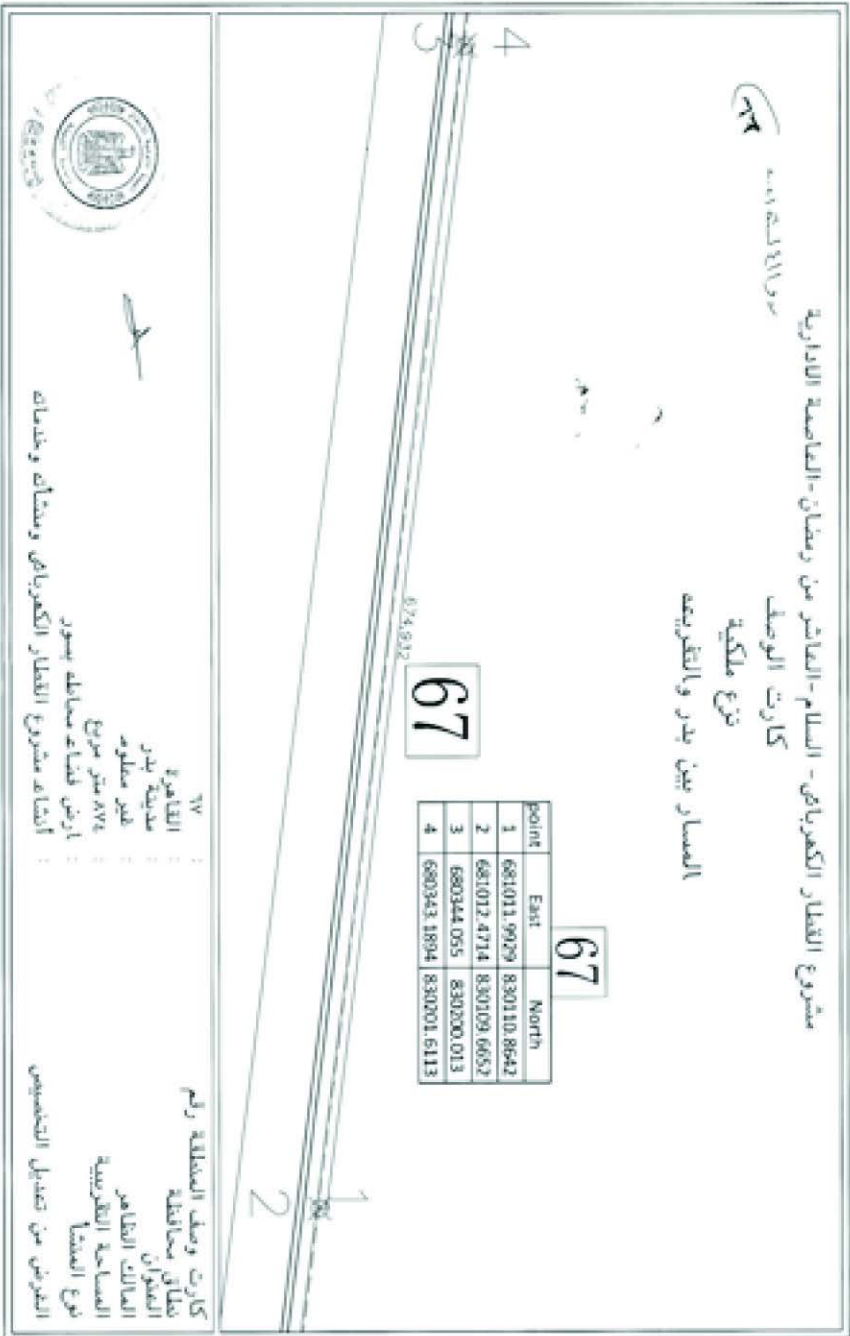
14

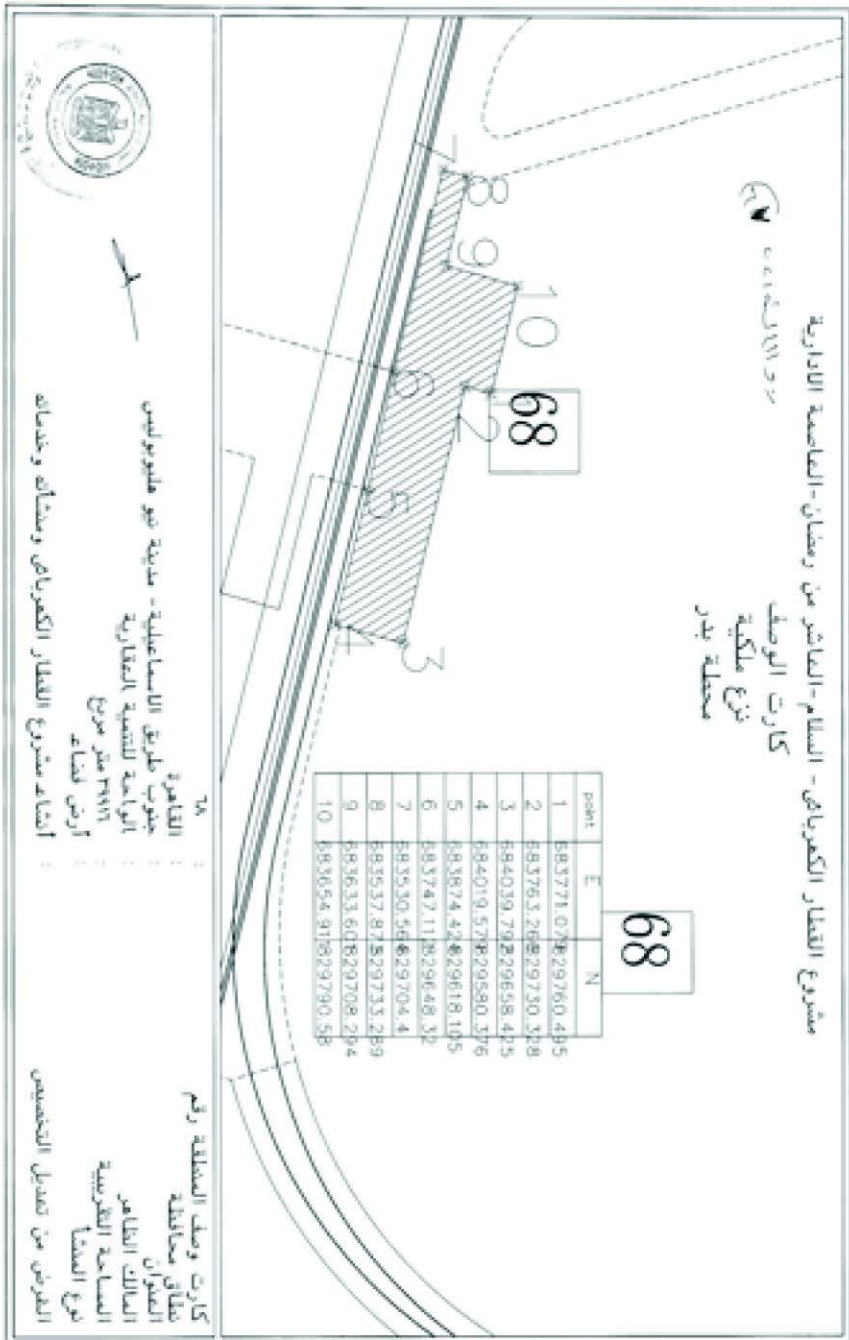
15

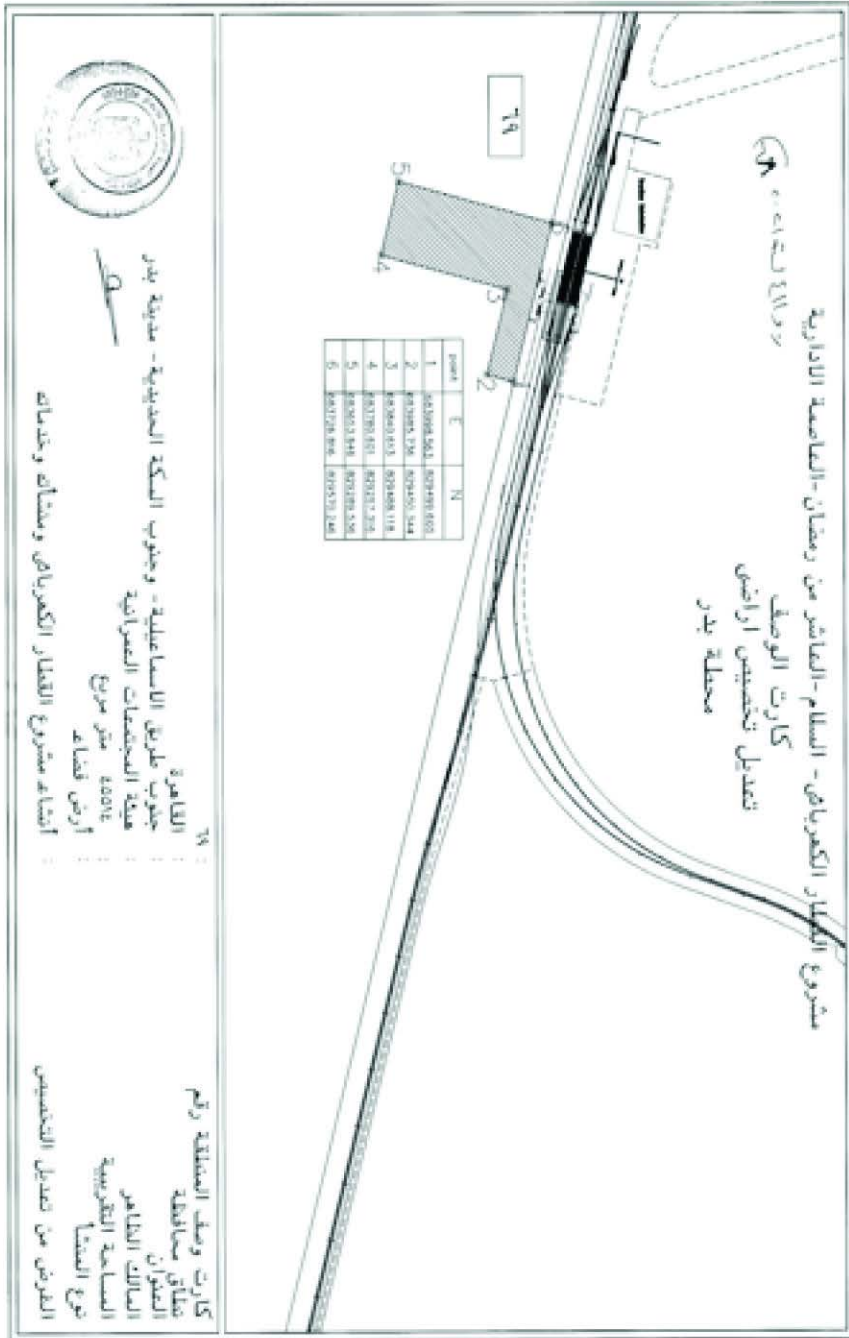
16

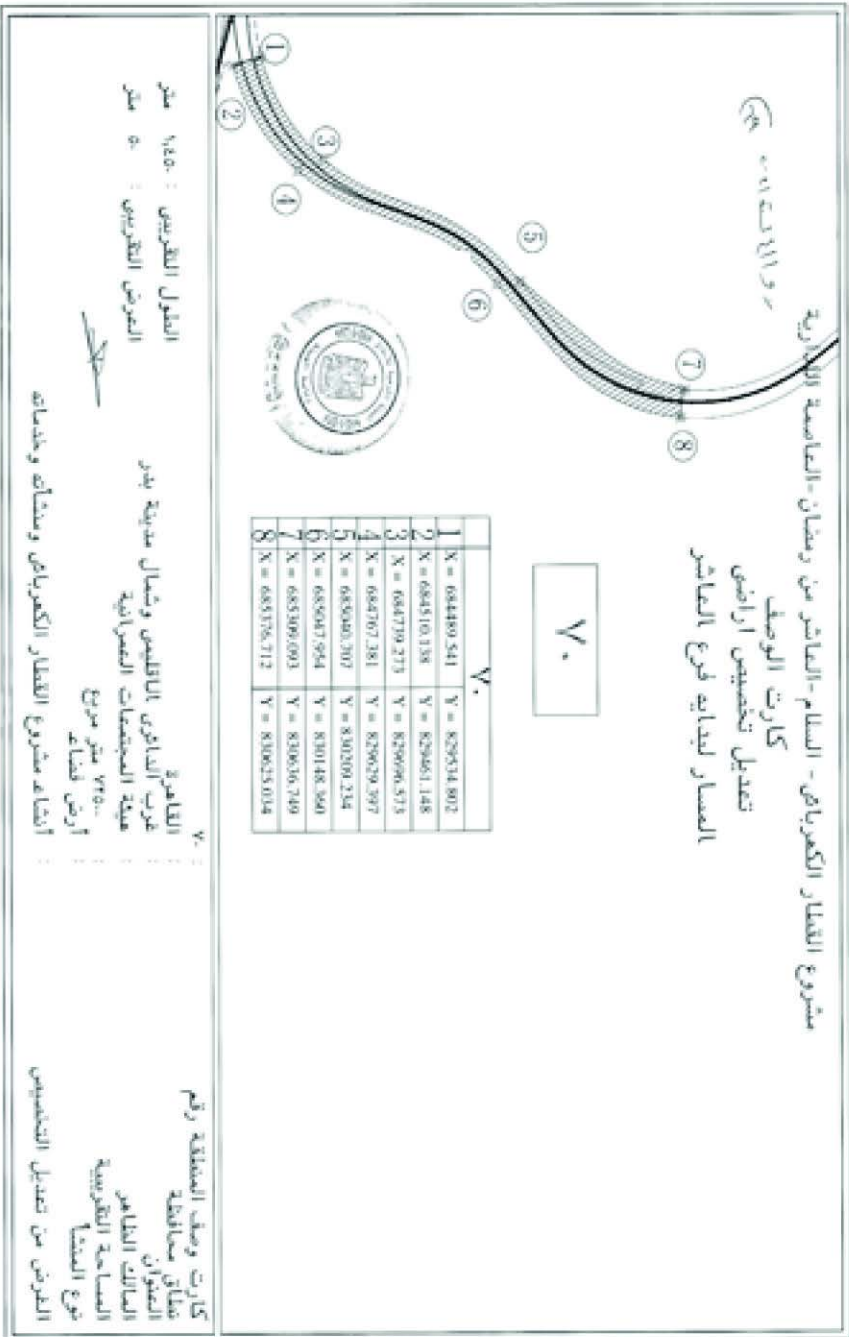
17

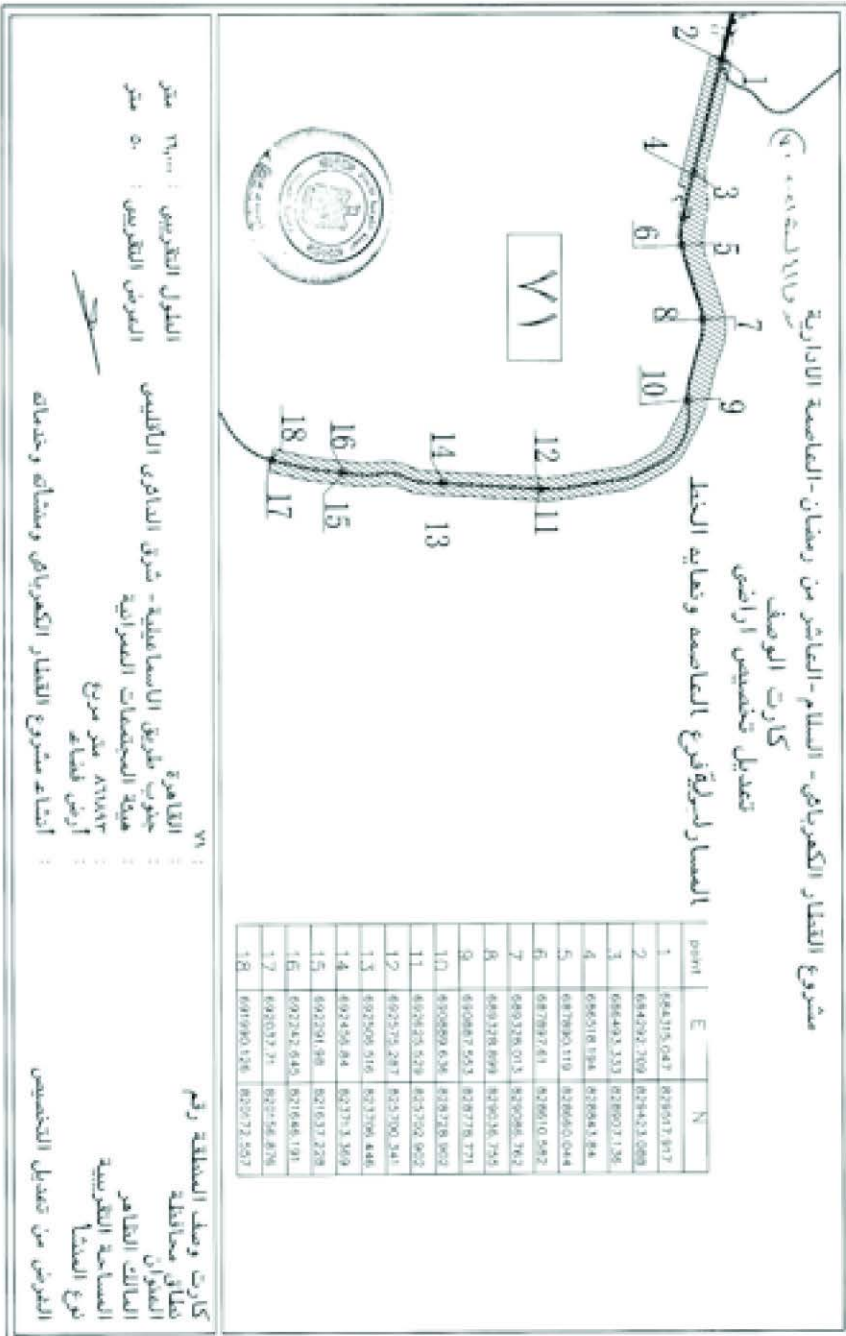



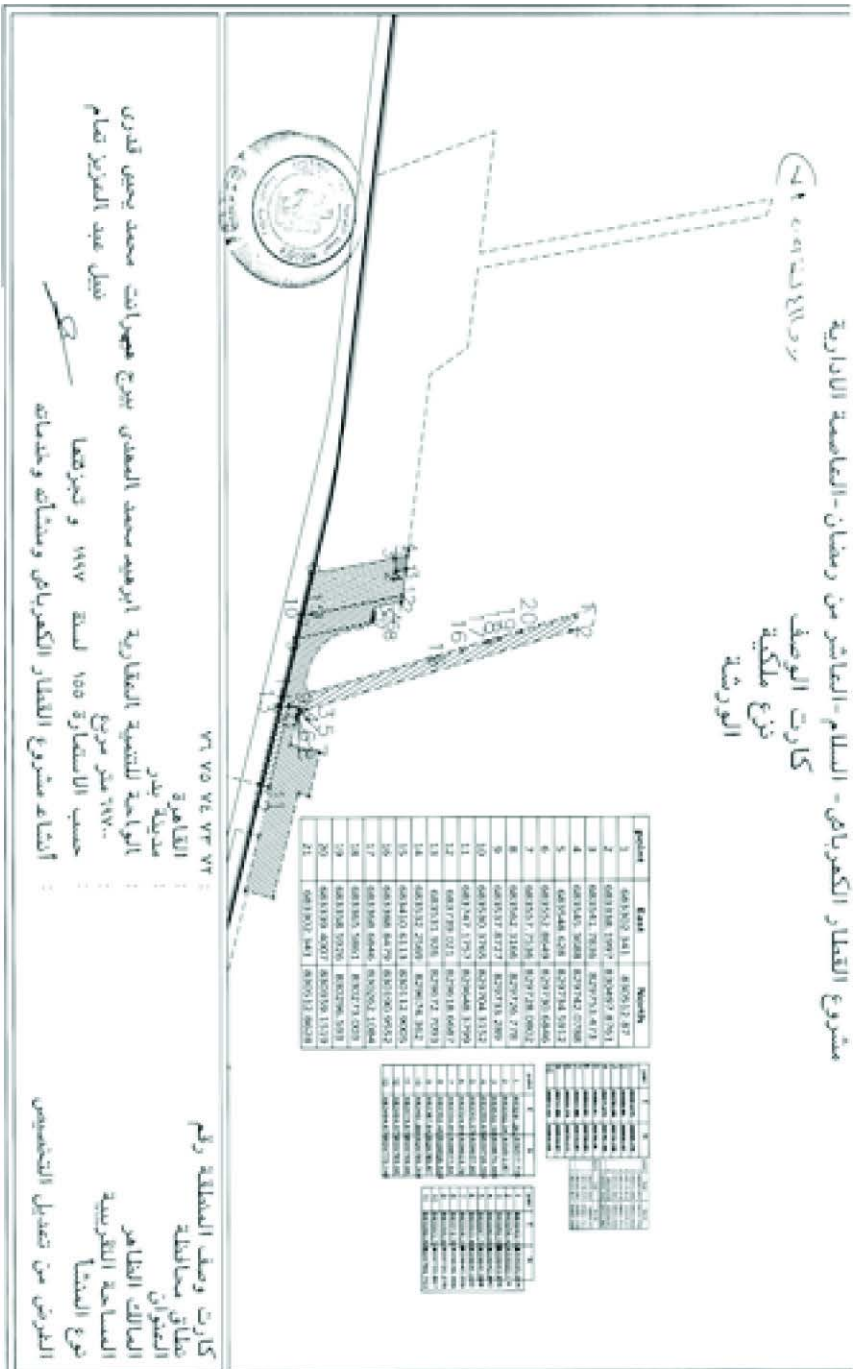


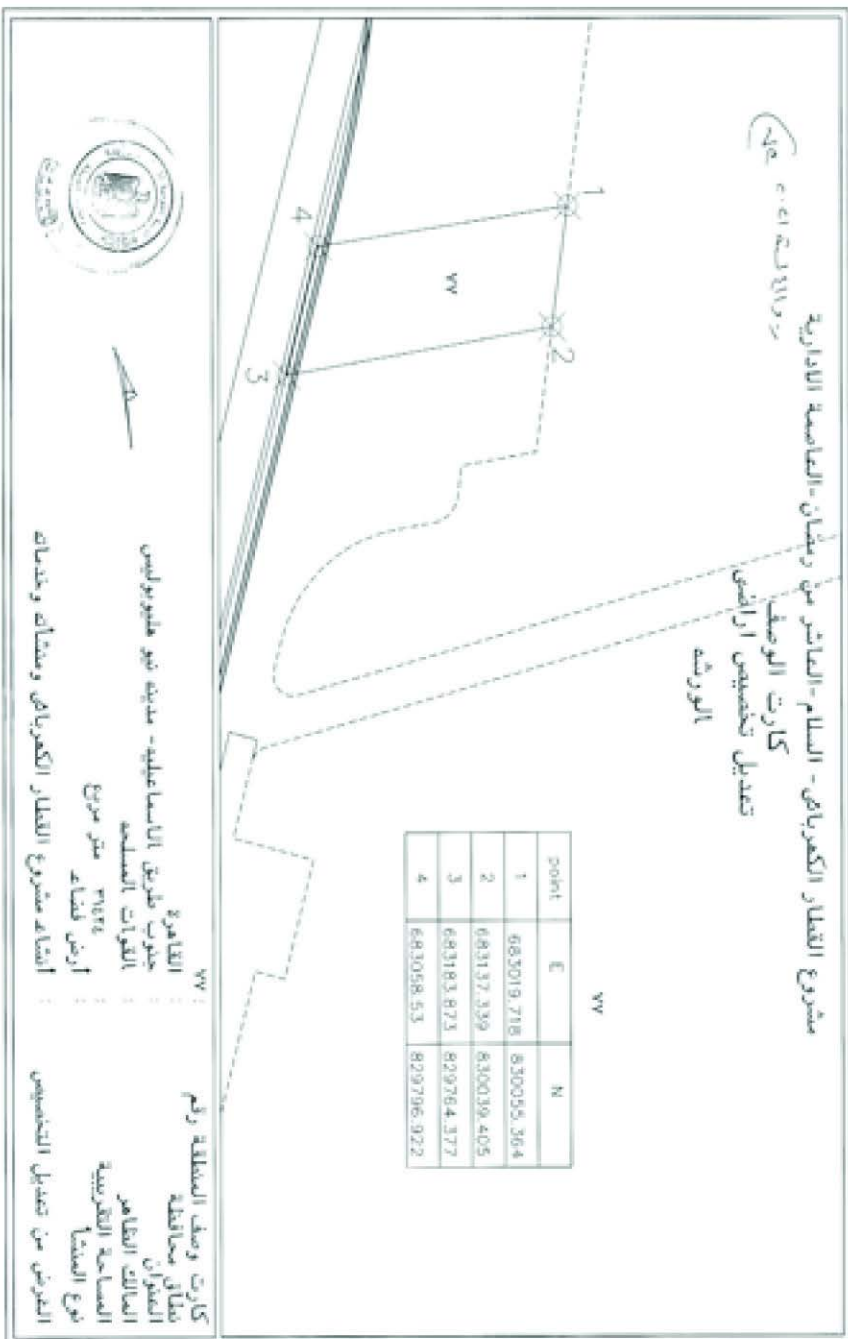


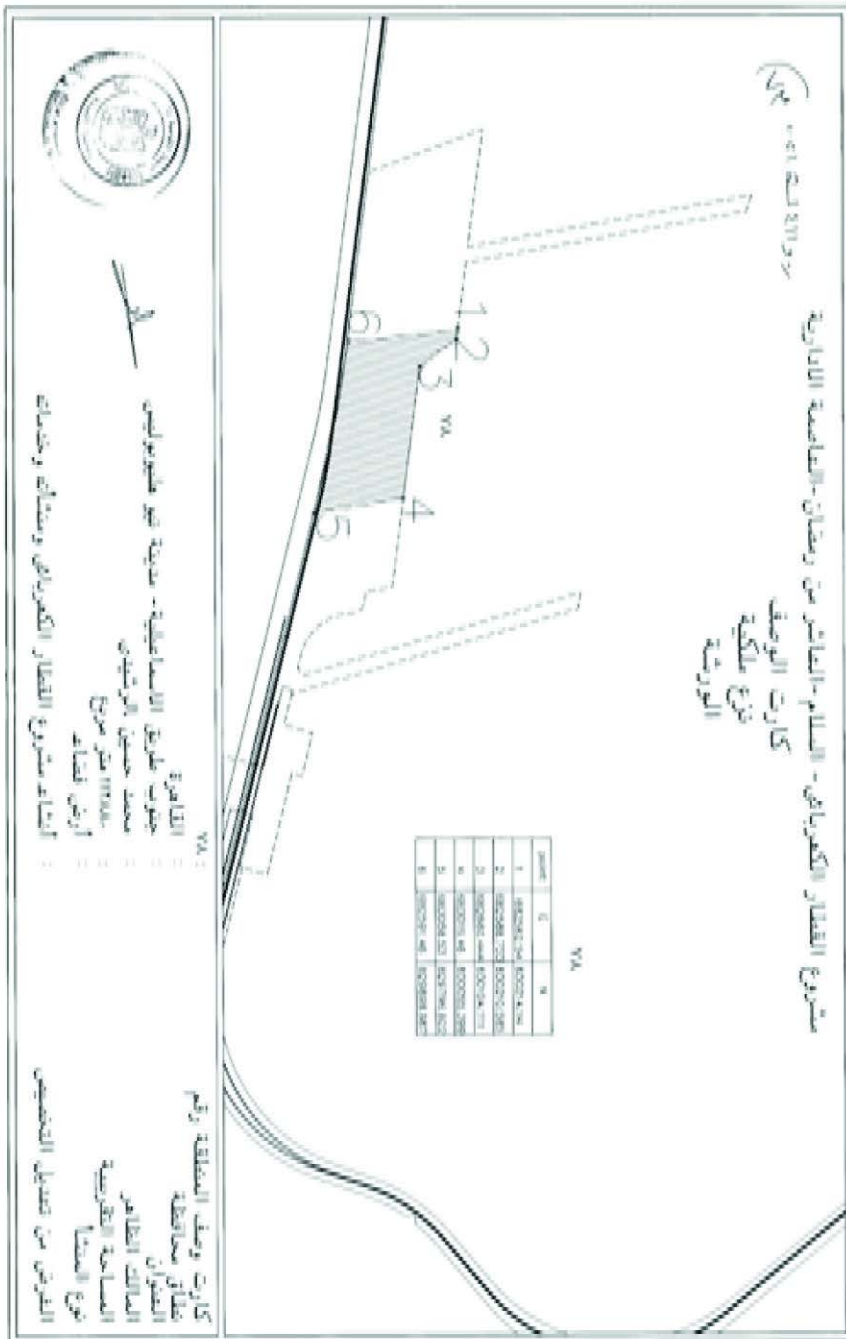


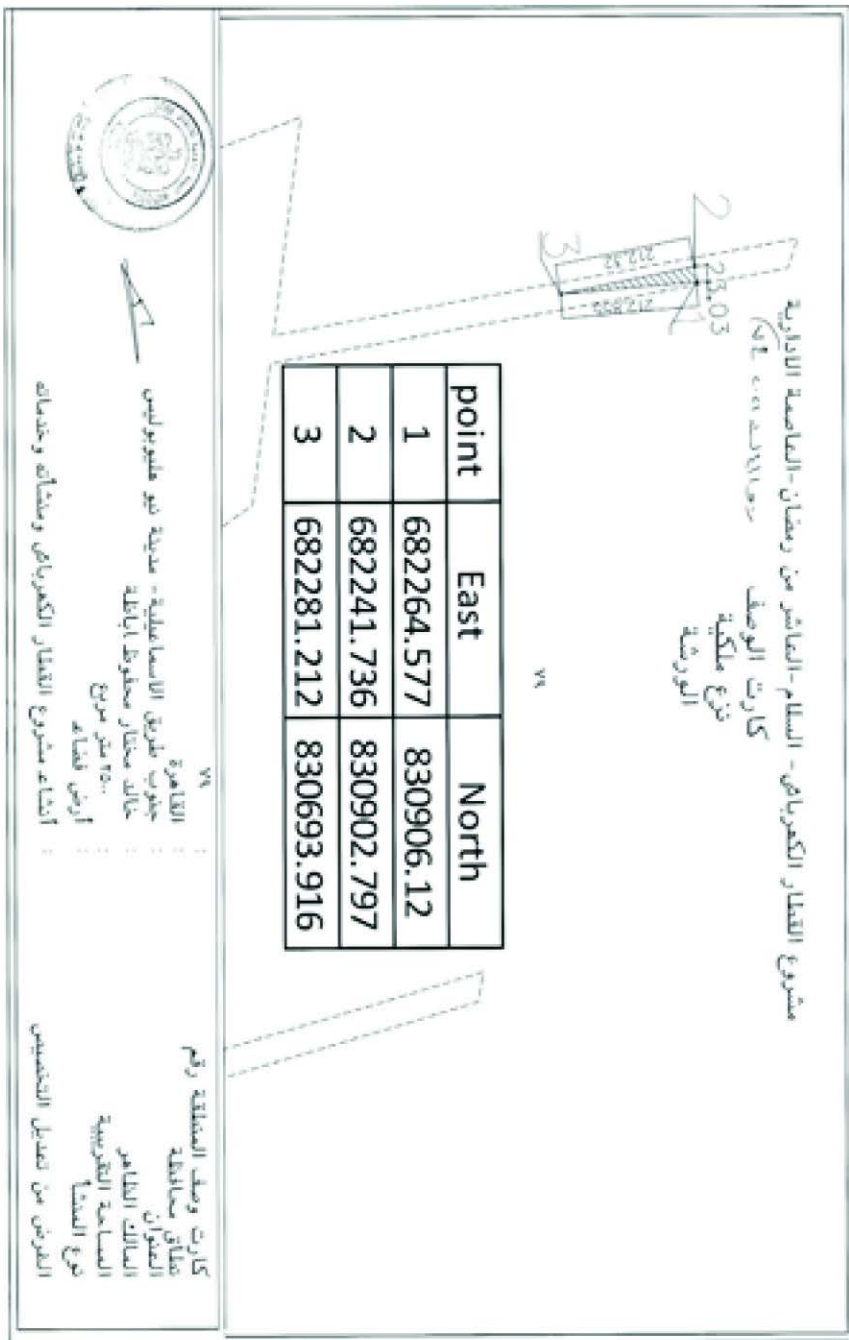


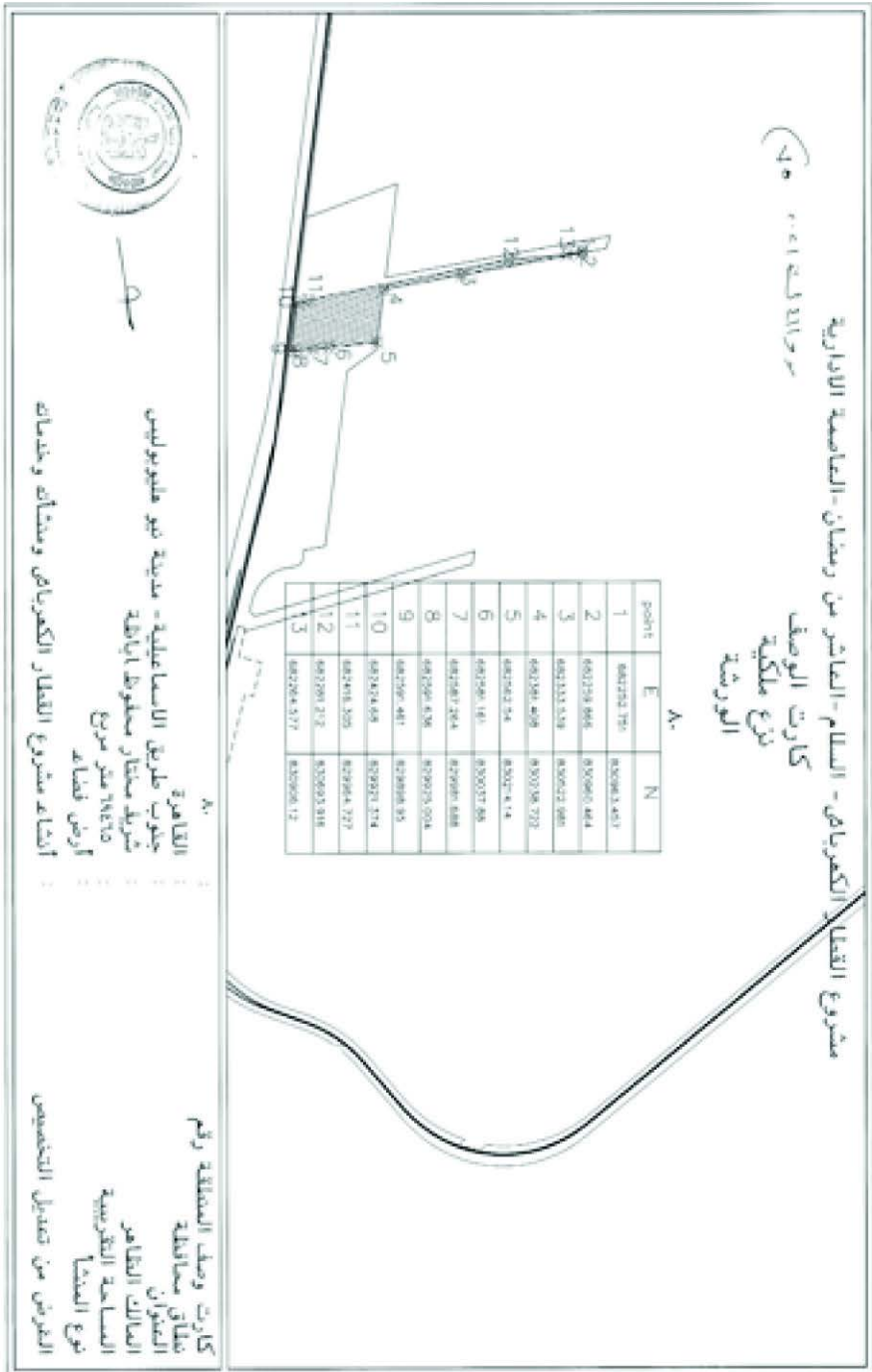












مشروع القطار الكهربائي - السلام - العاشر من رمضان - العاصمة الإدارية
 كارت الوصف
 تعديل تخصيص أراضي
 الورشة



٢٠٢١

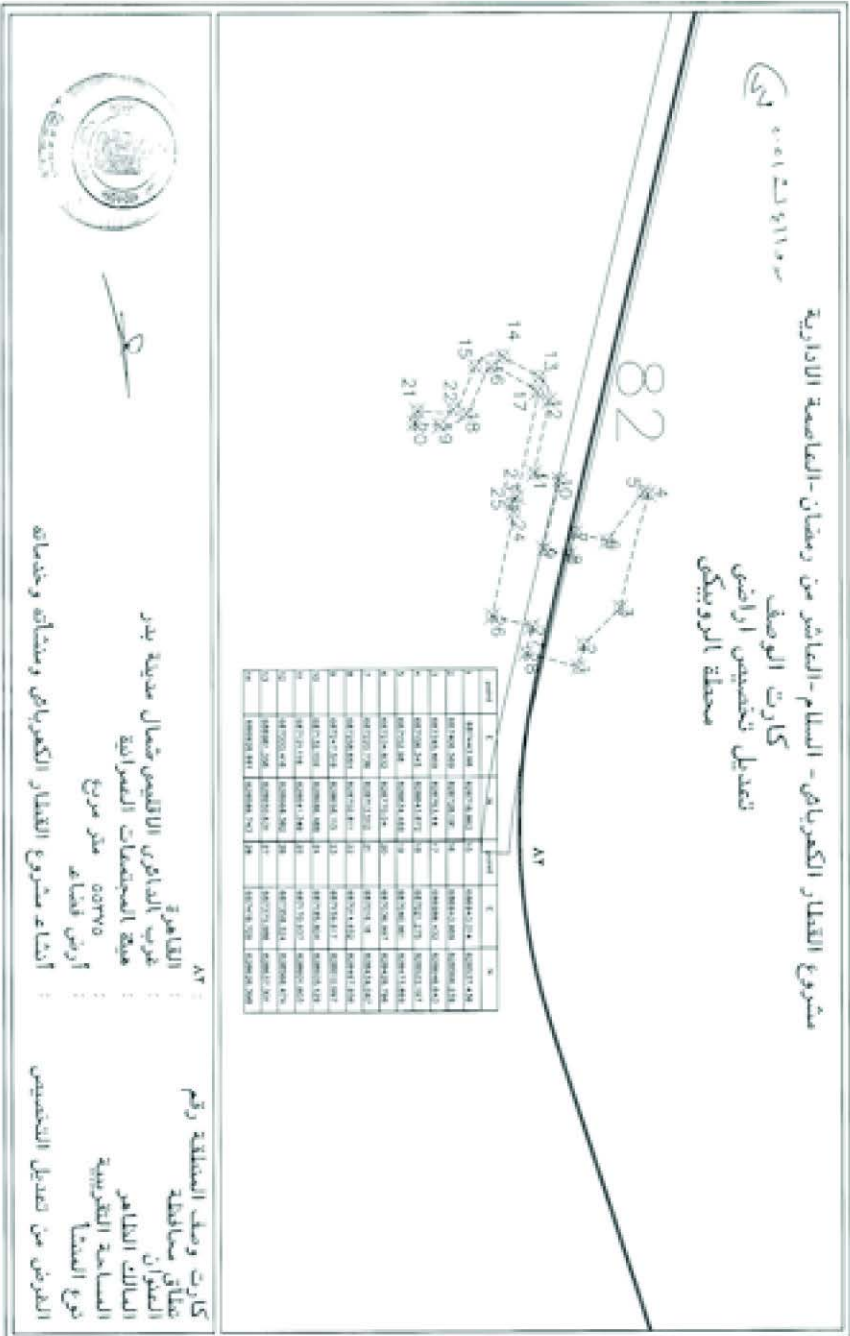
81

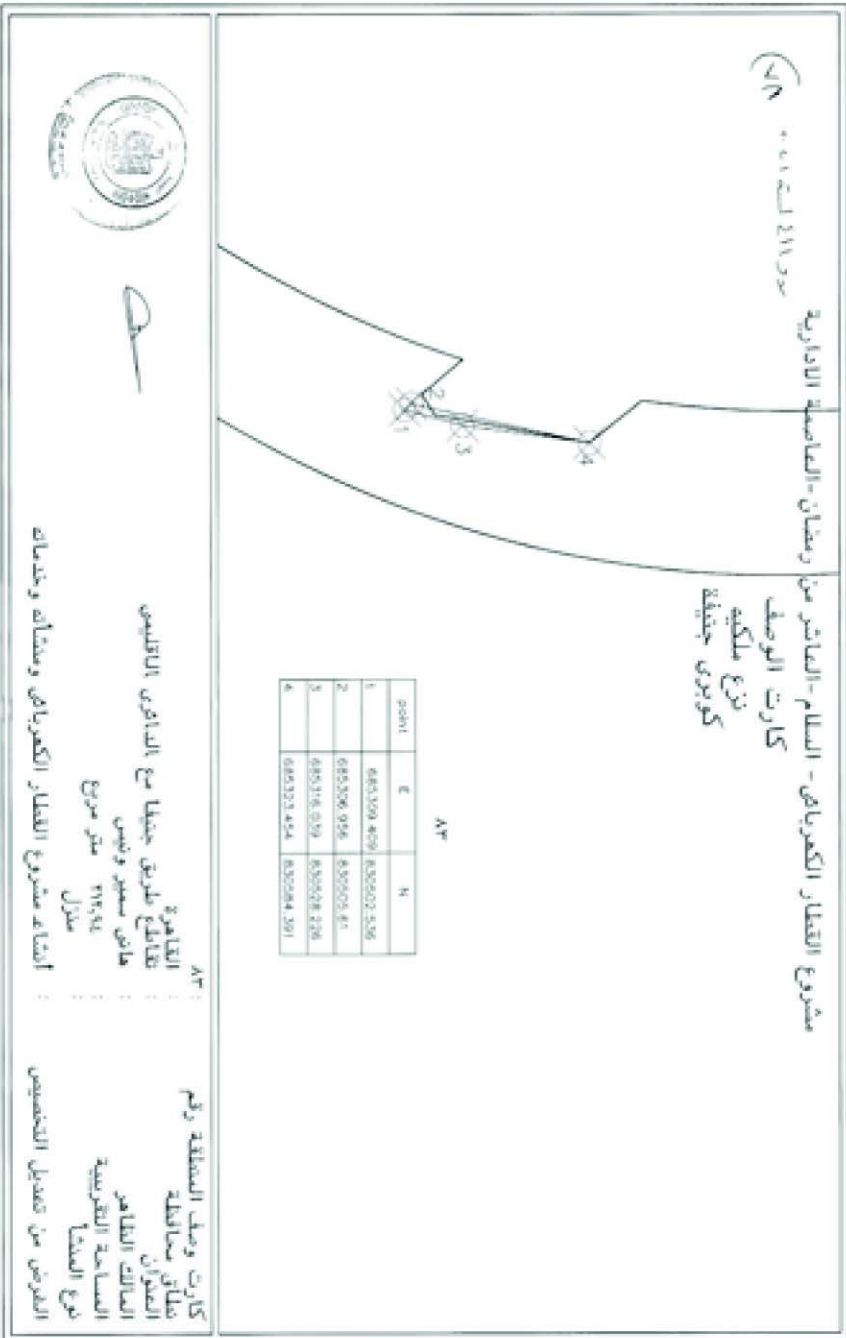
رقم	وصف	رقم	وصف	رقم	وصف	رقم	وصف
1	مبنى	6	مبنى	11	مبنى	16	مبنى
2	مبنى	7	مبنى	12	مبنى	17	مبنى
3	مبنى	8	مبنى	13	مبنى	18	مبنى
4	مبنى	9	مبنى	14	مبنى	19	مبنى
5	مبنى	10	مبنى	15	مبنى	20	مبنى

٨١ :
 : القاهرة
 : جنوب طريق الاسماعيليه - حرم السكة الحديدية القاهرة
 : ق م
 : ١٨٧٧٤ متر مربع
 : أرض قضاة
 : إنشاء مشروع القطار الكهربائي وبمباته وخدماته

كارت وصف المنطقة رقم
 نطاق محافظة
 العنوان القاهرة
 المساحة التقريبية
 نوع المبنى
 الغرض من تعديل التخصيص





(Handwritten signature)

84



مشروع القطار الكهربائي - السلام - العاشر من رمضان - العاصمة الإدارية
 كارت الوصف
 نوع ملكية
 كوبرى جنيطة


عدد الشرائح ١٩٩

point	E	N
1	685200.885	830346.45
2	685213.505	830346.459
3	685209.219	830372.744
4	685196.875	830357.092

٨٤ :
 كارت وصف المنطقة رقم
 نطاق محافظة
 العنوان
 المساحة الظاهرية
 المساحة الحقيقية
 نوع المسماة
 الغرض من تعديل التخصيص

العامرة
 نطاق طريق جنيطة مع الدائري القديم
 سبيل قديم مسين
 ٢٣٠٩٤
 أرض إنشاء مساحته يسور من المحرم
 إنشاء مشروع القطار الكهربائي ومسماة وخدمات

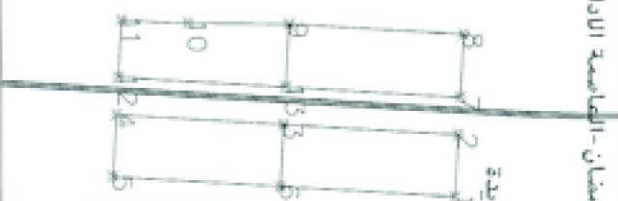





سواء كانا ١٥٠٠ م (١٥٠٠)

مشروع القطار الكهربائي - السلام - الماشر من رمضان - العاصمة الادارية

كارت الوصف
تعديل تخصيص اراضي
محلة بدر الجديدة




point	E	N	point	E	N
1	692669.187	625712.6737	692687.528	625718.077	
2	692622.638	625716.2886	692614.488	625723.071	
3	692610.278	625714.942	692602.928	625721.204	
4	692598.318	625713.2760	692591.158	625717.582	
5	692665.821	625527.3131	692697.078	625535.577	
6	692677.288	625522.9772	692698.238	625537.664	
10	692670.638	625529.532			

٨٦ :

- القطار الكهربائي
- عرب الدائري الداخلي شمال مدينة بدر
- هيئة المجتمعات العمرانية
- 7388.005 متر مربع
- ارض فضاء
- أشياء مشروع القطار الكهربائي وبشائها وخدماتها

رقم المساحة رقم

- كارت وصف المساحة رقم
- مطابق مساحة
- الصوتان
- المالك الظاهر
- المساحة التقريبية
- نوع المسماة
- المعرض من تعديل التخصيص



مشروع القطار الكهربائي - السلام العاشر من رمضان - العاصمة الإدارية

كارت الوصف
تعديل تخطيط اراضي
الحيات

٨٧




87

point	E	N
1	692441.744825333.183	
2	692448.888925399.199	
3	692454.66 825492.697	
4	692395.185825496.242	
5	692385.676825336.525	

القطار
: غرب الدائري الاقصى شمال مدينة بدر
: محلة المجتمعات العمرانية
: ٣٨٥٠٠٣٥ متر مربع
: ارض فضاء
: اشاء مشروع القطار الكهربائي ومبانيه وخدماته

كارت وصف المنطقة رقم
: نطاق محافظة
: العنوان القاهرة
: المالك الطبيعية
: المساحة الترابية
: نوع المبنى
: الغرض من تعديل التخصيص

٨٧

مشروع القطار الكهربائي - السلام - العاشر من رمضان - العاصمة الإدارية
 كاريت الوصف
 تعديل تخصيص اراضي
 المسار بين فرع العاصمة ونهاية الخط

٢٠٢٠
 ٨٩ :
 : القاهرة
 : غرب الدواوي الاقليمي شمال مدينة بدر
 : شركة العاصمة الادارية
 : ٢٧٦٥٩١ متر مربع
 : ارض قضاة
 : اشاء مشروع القطار الكهربائي ونهاية خدماته

كاريت وصف المنطقة رقم
 مناطق محافظة
 العنقون
 المسالك القاهرة
 المساحة القومية
 نوع المسما
 المرفوض من تعديل التخصيص

رقم	وصف المنطقة	رقم
1	محافظة القاهرة	1
2	محافظة القاهرة	2
3	محافظة القاهرة	3
4	محافظة القاهرة	4
5	محافظة القاهرة	5
6	محافظة القاهرة	6
7	محافظة القاهرة	7
8	محافظة القاهرة	8
9	محافظة القاهرة	9
10	محافظة القاهرة	10
11	محافظة القاهرة	11
12	محافظة القاهرة	12
13	محافظة القاهرة	13
14	محافظة القاهرة	14
15	محافظة القاهرة	15
16	محافظة القاهرة	16
17	محافظة القاهرة	17
18	محافظة القاهرة	18
19	محافظة القاهرة	19
20	محافظة القاهرة	20
21	محافظة القاهرة	21
22	محافظة القاهرة	22
23	محافظة القاهرة	23
24	محافظة القاهرة	24
25	محافظة القاهرة	25
26	محافظة القاهرة	26
27	محافظة القاهرة	27
28	محافظة القاهرة	28
29	محافظة القاهرة	29
30	محافظة القاهرة	30
31	محافظة القاهرة	31
32	محافظة القاهرة	32
33	محافظة القاهرة	33
34	محافظة القاهرة	34
35	محافظة القاهرة	35
36	محافظة القاهرة	36
37	محافظة القاهرة	37
38	محافظة القاهرة	38
39	محافظة القاهرة	39
40	محافظة القاهرة	40
41	محافظة القاهرة	41
42	محافظة القاهرة	42
43	محافظة القاهرة	43
44	محافظة القاهرة	44
45	محافظة القاهرة	45
46	محافظة القاهرة	46
47	محافظة القاهرة	47
48	محافظة القاهرة	48
49	محافظة القاهرة	49
50	محافظة القاهرة	50
51	محافظة القاهرة	51
52	محافظة القاهرة	52
53	محافظة القاهرة	53
54	محافظة القاهرة	54
55	محافظة القاهرة	55
56	محافظة القاهرة	56
57	محافظة القاهرة	57
58	محافظة القاهرة	58
59	محافظة القاهرة	59
60	محافظة القاهرة	60
61	محافظة القاهرة	61
62	محافظة القاهرة	62
63	محافظة القاهرة	63
64	محافظة القاهرة	64
65	محافظة القاهرة	65
66	محافظة القاهرة	66
67	محافظة القاهرة	67
68	محافظة القاهرة	68
69	محافظة القاهرة	69
70	محافظة القاهرة	70
71	محافظة القاهرة	71
72	محافظة القاهرة	72
73	محافظة القاهرة	73
74	محافظة القاهرة	74
75	محافظة القاهرة	75
76	محافظة القاهرة	76
77	محافظة القاهرة	77
78	محافظة القاهرة	78
79	محافظة القاهرة	79
80	محافظة القاهرة	80
81	محافظة القاهرة	81
82	محافظة القاهرة	82
83	محافظة القاهرة	83
84	محافظة القاهرة	84
85	محافظة القاهرة	85
86	محافظة القاهرة	86
87	محافظة القاهرة	87
88	محافظة القاهرة	88
89	محافظة القاهرة	89
90	محافظة القاهرة	90
91	محافظة القاهرة	91
92	محافظة القاهرة	92
93	محافظة القاهرة	93
94	محافظة القاهرة	94
95	محافظة القاهرة	95
96	محافظة القاهرة	96
97	محافظة القاهرة	97
98	محافظة القاهرة	98
99	محافظة القاهرة	99
100	محافظة القاهرة	100

٨٩ :
 : القاهرة
 : غرب الدواوي الاقليمي شمال مدينة بدر
 : شركة العاصمة الادارية
 : ٢٧٦٥٩١ متر مربع
 : ارض قضاة
 : اشاء مشروع القطار الكهربائي ونهاية خدماته

مشروع القطار الكهربائي - السلام - العاشر من رمضان - العاصمة الإدارية
 مخطط الوصف
 تعديل تقسيم اراضي
 محطة العاصمة الادارية (١)

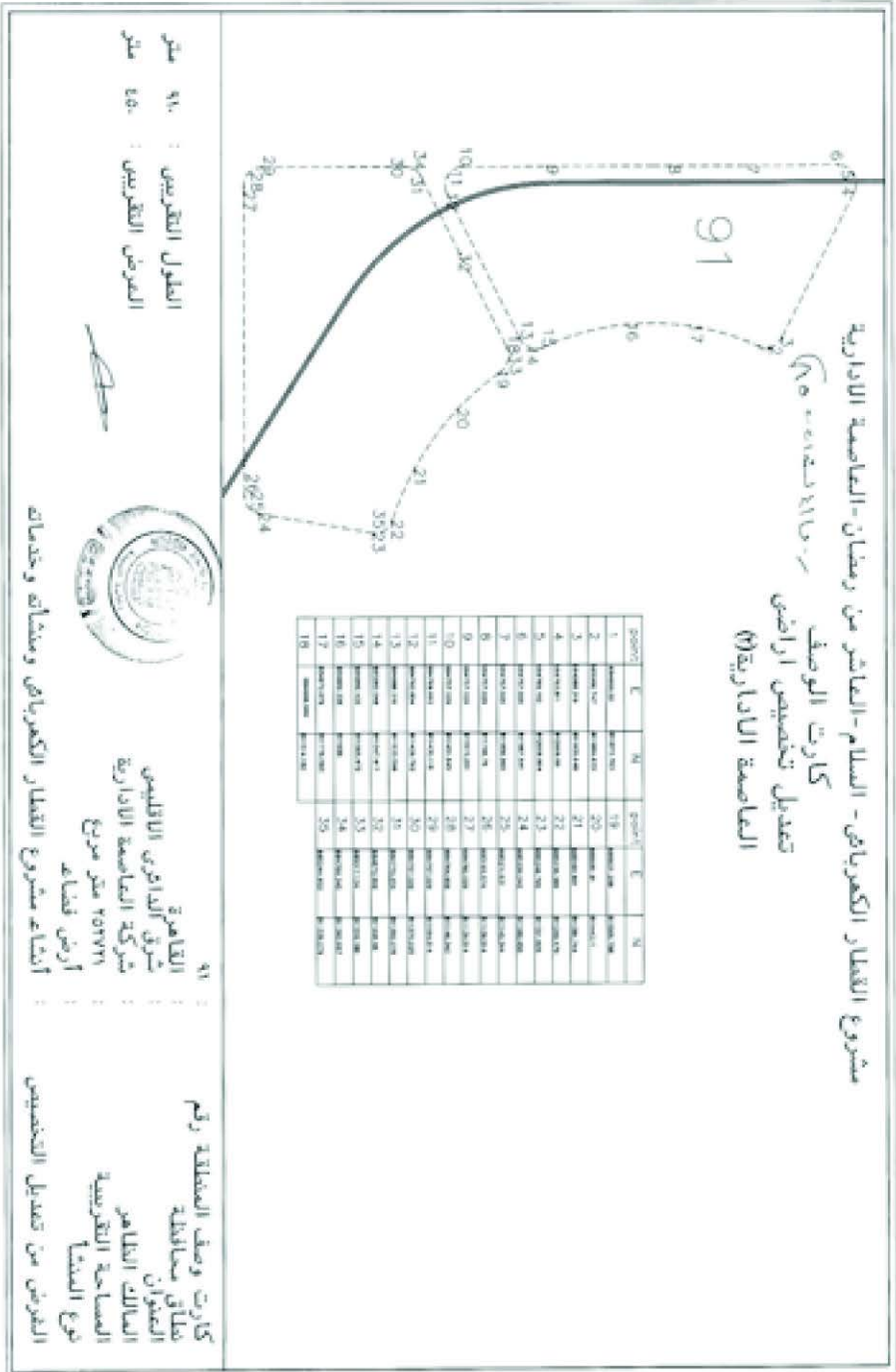
سور القاه ١٤٠٤ هـ (١٤)

رقم	ت	ق	م	م	م	م	م
1	489731.96	479817.24	3.4	489731.96	489731.96		
2	489731.96	479817.24	3.2	489731.96	489731.96		
3	489731.96	479817.24	1.6	489731.96	489731.96		
4	489731.96	479817.24	7.2	489731.96	489731.96		
5	489731.96	479817.24	7.2	489731.96	489731.96		
6	489731.96	479817.24	7.2	489731.96	489731.96		
7	489731.96	479817.24	20	489731.96	489731.96		
8	489731.96	479817.24	20	489731.96	489731.96		
9	489731.96	479817.24	22	489731.96	489731.96		
10	489731.96	479817.24	22	489731.96	489731.96		
11	489731.96	479817.24	24	489731.96	489731.96		
12	489731.96	479817.24	25	489731.96	489731.96		
13	489731.96	479817.24	25	489731.96	489731.96		
14	489731.96	479817.24	27	489731.96	489731.96		
15	489731.96	479817.24	27	489731.96	489731.96		

الطول التقريبي : ٨٨ متر
 العرض التقريبي : ٥٠ متر

القاهرة
 غرب الدائري الاقليمي شمال مدينة بدر
 شركة العاصمة الادارية
 ٣٣٤٤٨ متر مربع
 ارض قضاء
 ابناء مشروع القطار الكهربائي وممتلكات وخدمات

كارت وصف المنطقة رقم
 نطاق محافظة
 العنوان
 المالك الظاهر
 المساحة التقريبية
 نوع الممتلكات
 العرض من تعديل التخصيص



٨٦
٢٠٢١
١٤٤٣

مديرية المساحة بالطريق قبية
المشروع عات

مشروع القطر الكهربائي - الصلح - القطر من رباطان - المنطقة الحضرية
وتشرف بيوت الصلح الواقع بين القطر من رباطان - الصلح - القطر الكهربائي

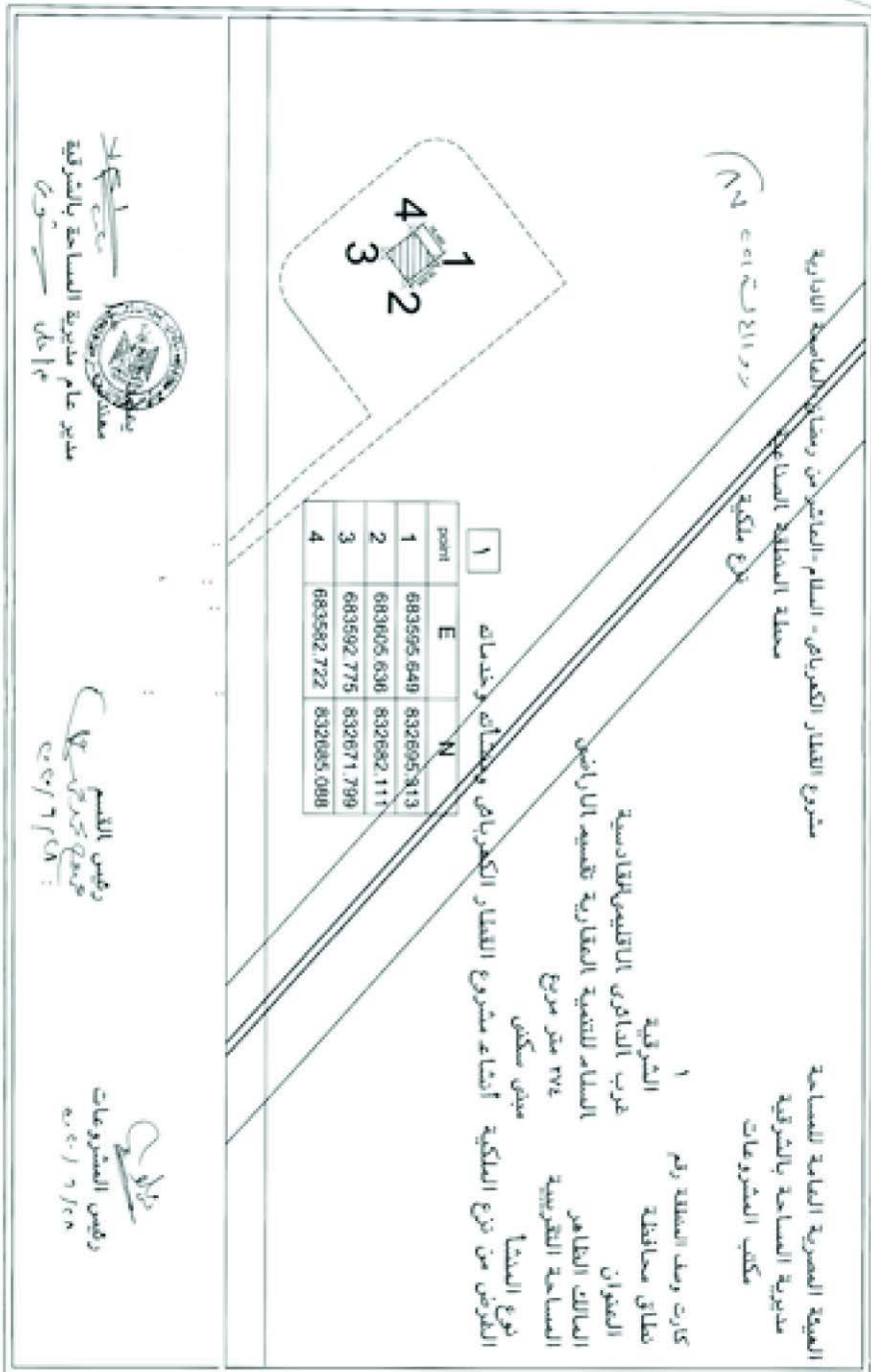
بيانات مساحية للمشروع

رقم	اسم حصة المالك	النوع	المساحة المقترحة (م ^٢)	نوع التملك
1	غير معلوم	حرب القصرى - القصرى - رباطان	١٦٤	نوع التملك
2	شركة عم اسير لتجارة العقارات (الصلحية)	شرك القصرى - القصرى - رباطان	٤٠٣٦٥	شرك القصرى - القصرى - رباطان
3	شركة راسكو (إدارة رباطان)	شرك القصرى - القصرى - رباطان	٢٠٤٤٠	شرك القصرى - القصرى - رباطان
4	شركة SLD تقنيات البرمجية	شرك القصرى - القصرى - رباطان	٢٠٠٤٠	شرك القصرى - القصرى - رباطان
5	شركة عم اسير لتجارة العقارات (الصلحية)	شرك القصرى - القصرى - رباطان	١٤٠٠٠	شرك القصرى - القصرى - رباطان
6	شركة الصلح لتجارة العقارية	حرب القصرى - القصرى	١١	حرب القصرى - القصرى
7	شركة الصلح لتجارة العقارية	حرب القصرى - القصرى	٥٥	حرب القصرى - القصرى
8	شركة الصلح لتجارة العقارية	حرب القصرى - القصرى	٢٥١٠	حرب القصرى - القصرى
9	غير معلوم	حرب القصرى - القصرى	١٠٤٤٤	حرب القصرى - القصرى
10	غير معلوم	حرب القصرى - القصرى		حرب القصرى - القصرى

بمكتب
مهندسة
مدير عام المساحة بالطريق قبية
١٣
٥٥

مشرط المشروع عات
٥٥٠١٦١/٥٨

رئيس المشروع عات
٥٥٠١٦/٥٨



٢

مشروع القطار الكهربائي - السلام - المباشر من رمضان - العاصمة الإدارية

كارث الوصف
نوع ملكية
المسار بين محطة المساهية ورمضان ١

الهيئة العمومية العامة للمساحة
مديرية المساحة بالشرفية
مكتب المشروعات

٢

point	E	N
1	682613.03	834158.69
2	682631.71	834173.46
3	682747.55	8344025.10
4	682730.11	834011.47

٢

شركة المتكاتفين بالمباشرة - المباشر من رمضان
شركة بيروميندوز للمباني المتكاتفية
٤٣٥٥ متر مربع
ممتلكات مراكبي وسور وأرض لغشاء
إنشاء مشروع القطار الكهربائي وبنائه وخدماته

التربوية
مطار مساهية
الرمضان
المراكب القطار
المساحة الترابية
نوع المسما
الطريق من نوع الملكية

بالتعمير
مجلس
مدير عام مديرية المساحة بالشرفية
٣١ أ طاب
٤٥٠١٦/٥٨

بالتعمير
مجلس
مدير عام مديرية المساحة بالشرفية
٣١ أ طاب
٤٥٠١٦/٥٨

رئيس القسم
٤٥٠١٦/٥٨

رئيس المشروعات
٤٥٠١٦/٥٨

مشروع اللطار الكورياتي - السلام - المتاح من رمضان - العاصمة الادارية

كارت الوصف ٤

نوع ملكية رواتي ١٠٠

المسار بين محطة الصناعية ورمضان ١

الهيئة العمرة الصابة للمساحة

مديرية المساحة بالشرفية

مكتب المشروعات

الشركية

شركه STC للخدمات اللوجستية

٣١٠ متر مربع

مبان شركة خدمات اللوجستية

اتشاء مشروع اللطار الكورياتي وبنيان وحده

كارت وصف المساحة رقم:

مناطق محافظة

المنوان

المالك اللطار

المساحة التقريبية

نوع المساحة

الغرض من نوع الملكية

٤

Point	East	North
1	682402.521	834347.9326
2	682402.9277	834364.0188
3	682398.9023	834289.2735
4	682537.3878	834253.8232

يطلب

مهندس

مدير عام مديرية المساحة بالشرفية

١٣ / ١ / ٢٠٢١

رئيس القسم

مهندس محمد بن محمد

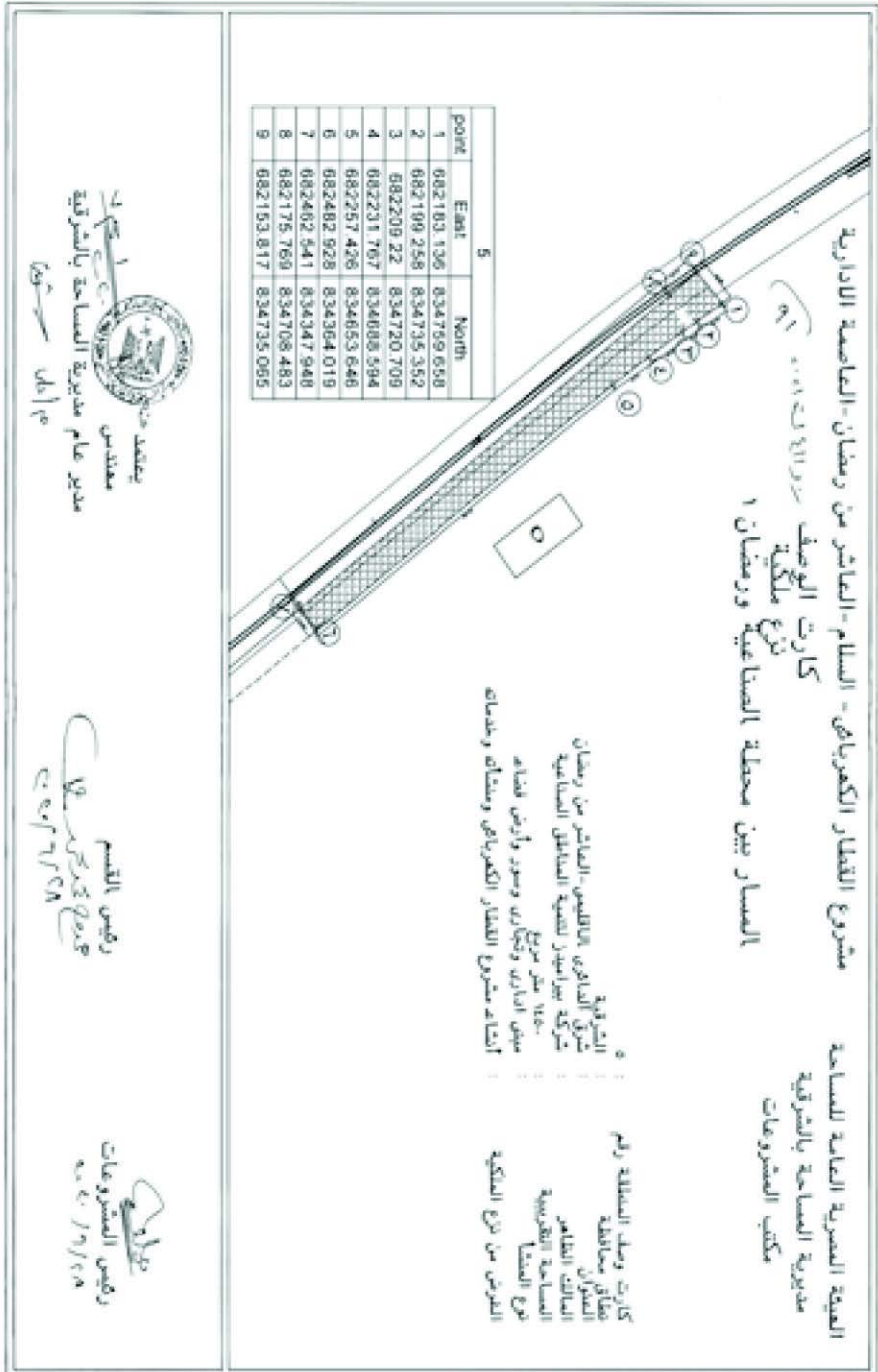
١٣ / ١ / ٢٠٢١

رئيس المشروعات

١٣ / ١ / ٢٠٢١

رئيس المسوحات

١٣ / ١ / ٢٠٢١



الهيئة العمومية للصناعة للمساهمة
مديرية الصناعة بالشوكلات
مكتب المشروعات

مشروع القطار الكهربائي - السلام - المطار من ريفان - المنطقة الإدارية
محطة المنطقة الصناعية
نوع ملكية

البرقية
جانب الشاطئ الشمالي القادسية
المنطقة للقطار الكهربائية للاراضي
المنطقة رقم قريبا
مبنى

كارت وسط المنطقة رقم
مطابق مصادقة
المطابق الطاهر
المساحة البرقية
نوع الممتلكات
العرض من نوع الملكية

انشاء مشروع القطار الكهربائي وستاد رياضي

1
point E N

1	683630.048	832718.999
2	683637.705	832709.327
3	683633.976	832706.1
4	683626.319	832715.772

6

90

مدير عام مديرية الصناعة بالشوكلات
مهندس
يعتمد
١٣
١٤
١٥

رئيس القسم
١٥
١٦
١٧
١٨
١٩
٢٠
٢١
٢٢
٢٣
٢٤
٢٥
٢٦
٢٧
٢٨
٢٩
٣٠
٣١
٣٢
٣٣
٣٤
٣٥
٣٦
٣٧
٣٨
٣٩
٤٠
٤١
٤٢
٤٣
٤٤
٤٥
٤٦
٤٧
٤٨
٤٩
٥٠
٥١
٥٢
٥٣
٥٤
٥٥
٥٦
٥٧
٥٨
٥٩
٦٠
٦١
٦٢
٦٣
٦٤
٦٥
٦٦
٦٧
٦٨
٦٩
٧٠
٧١
٧٢
٧٣
٧٤
٧٥
٧٦
٧٧
٧٨
٧٩
٨٠
٨١
٨٢
٨٣
٨٤
٨٥
٨٦
٨٧
٨٨
٨٩
٩٠
٩١
٩٢
٩٣
٩٤
٩٥
٩٦
٩٧
٩٨
٩٩
١٠٠

رئيس المشروعات
١٥
١٦
١٧
١٨
١٩
٢٠
٢١
٢٢
٢٣
٢٤
٢٥
٢٦
٢٧
٢٨
٢٩
٣٠
٣١
٣٢
٣٣
٣٤
٣٥
٣٦
٣٧
٣٨
٣٩
٤٠
٤١
٤٢
٤٣
٤٤
٤٥
٤٦
٤٧
٤٨
٤٩
٥٠
٥١
٥٢
٥٣
٥٤
٥٥
٥٦
٥٧
٥٨
٥٩
٦٠
٦١
٦٢
٦٣
٦٤
٦٥
٦٦
٦٧
٦٨
٦٩
٧٠
٧١
٧٢
٧٣
٧٤
٧٥
٧٦
٧٧
٧٨
٧٩
٨٠
٨١
٨٢
٨٣
٨٤
٨٥
٨٦
٨٧
٨٨
٨٩
٩٠
٩١
٩٢
٩٣
٩٤
٩٥
٩٦
٩٧
٩٨
٩٩
١٠٠

8

بند الملكية

مشروع الخطار الكهربائي - السلام - القطاع من قطاع العاصمة الإدارية
محطة المحطة الصناعية
رقم التعريف ٥٤٤

الهيئة المصرية العامة للمساحة
مديرية المساحة بالشرقية
مكتب المشروعات

أ : وصف المنطقة رقم
: كارت
: بطاق مساحية
: الصوران
: المالك الظاهر
المساحة النظرية
: نوع المساحة

ب : الشرقوية
: غرب الناقري الاقليمي القاعدية
: المساحة للتمية المقاربة للارض
: هـ متر مربع هـ
: نوع حساب
: اثناء مشروع الخطار الكهربائي بقطاع وخدمات

العرض من نوع الملكية

Point	E	N
1	6848603.599	832794.327
2	6859506.441	832795.193
3	6859503.596	832747.294
4	6848599.817	832751.488

يختم
مهندس
مدير عام مديرية المساحة بالشرقية
٣١ على

رئيس القسم
٥٥٥٥٥٥٥٥
٢٤٠١٦/٢٨

رئيس المشروعات
٥٥٥٥٥٥٥٥
٢٤٠١٦/٢٨

٩

الصيغة المبررة العامة للمساحة
مديرية المساحة بالشرقية
مكتب المشروعات

مشروع القطار الكهربائي - السلام - العاشر من رمضان - العاصمة الإدارية
كارت الوصف
محلة العاشر من رمضان
ذرع ملكية

كارت وصف المنطقة رقم
مطابق مسانطة
القطار
المساحة الظاهر
المساحة الحقيقية
مع المساحة
العرض من تعديل التجميع

الشرقية
شرق الأحياء الجنوبيين - العاشر من رمضان
ذرع مطوم
٥٥٠٠٠ م^٢
أرض فضاء
إتجاه مشروع القطار الكهربائي ومساحته وخدماته

point	E	N
1	681284.673	835587.778
2	681305.814	835604.571
3	681386.672	835602.777
4	681365.53	835485.984

يختتم
مفتاح
مدير عام مديرية المساحة بالشرقية
١٥/٣/٢٠٢١

رئيس القسم
٥٥٠٠٠ م^٢
١٥/٣/٢٠٢١

رئيس المشروعات
٥٥٠٠٠ م^٢
١٥/٣/٢٠٢١

مشروع الخطار الكهربائي - السلام - العاشر من رمضان - العاصمة الإدارية الجديدة المصرية العامة للمساحة
 مديرية المساحة بالشرقية
 مكتب المشروعات

مشروع الخطار الكهربائي - السلام - العاشر من رمضان - العاصمة الإدارية الجديدة
 كارت الوصف
 نوع ملكية / والاعتماد
 محطة العاشر من رمضان

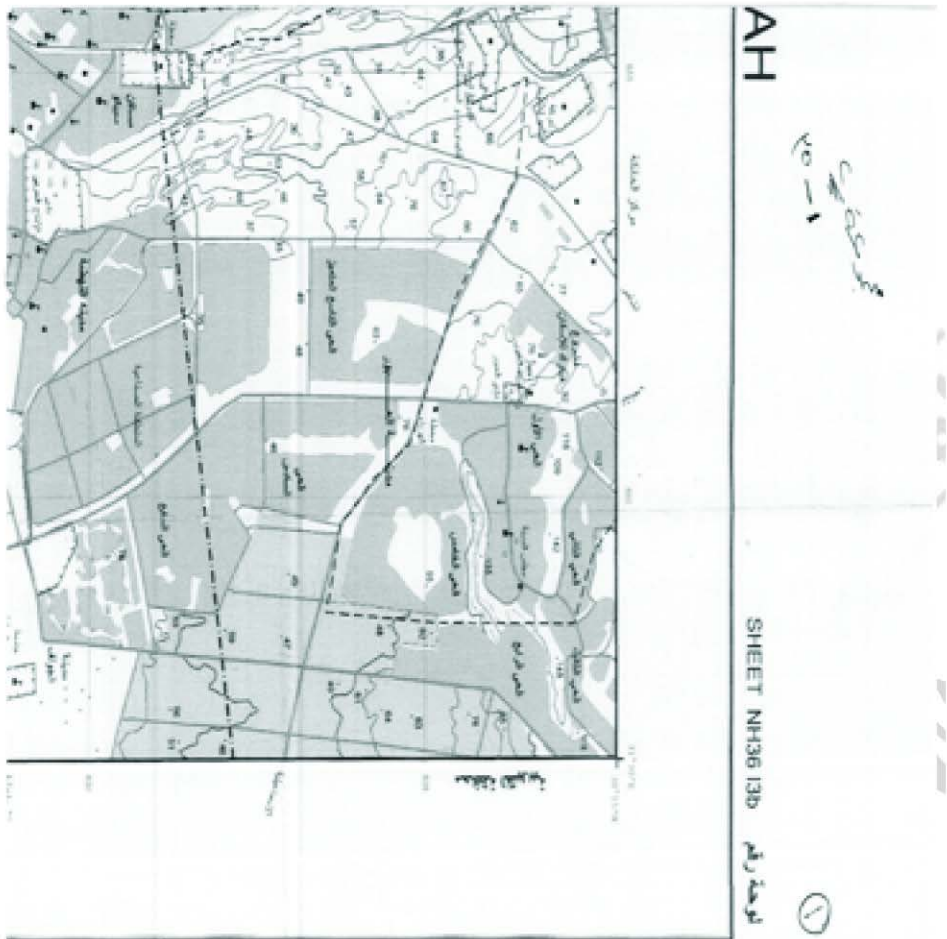
١	
1	X = 677628.770 Y = 839916.466
2	X = 677811.020 Y = 839906.457
3	X = 678024.522 Y = 839714.311
4	X = 678028.630 Y = 839708.150
5	X = 678027.386 Y = 839701.672
6	X = 678001.251 Y = 839731.981
7	X = 677969.417 Y = 83972.147
8	X = 677833.362 Y = 839670.18
9	X = 677866.101 Y = 839627.62

الطريقية
 غرب الأمازيغ الأمازيغ - العاشر من رمضان
 غير معلوم
 أرض من سنة ١٩٩١
 أرض قضاء
 إنشاء مشروع الخطار الكهربائي ومناهج وخدماته

كارت وصف المنطقة رقم
 نطاق محافظة
 العنوان
 الحالة الطاقم
 المساحة الطريقية
 نوع المسما
 الطريق من تسجيل التخصيص

يعتمد مدير
 مهندسين
 مدير عام مديرية المساحة بالشرقية
 م/ م/ م

رئيس القسم
 م/ م/ م
 م/ م/ م



AH

SHEET NH36 13D

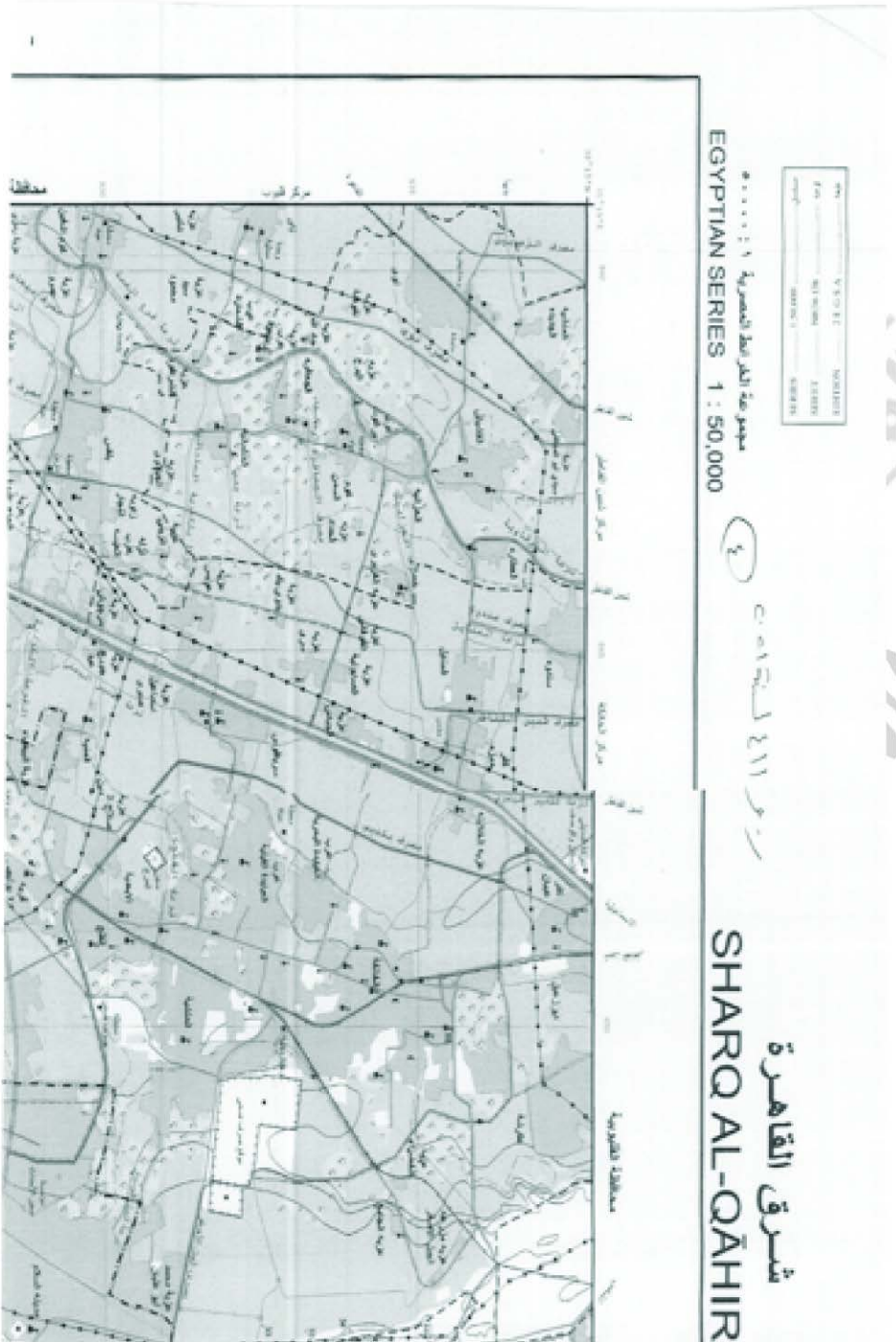
لوحة رقم

مخطط ١-٢٥

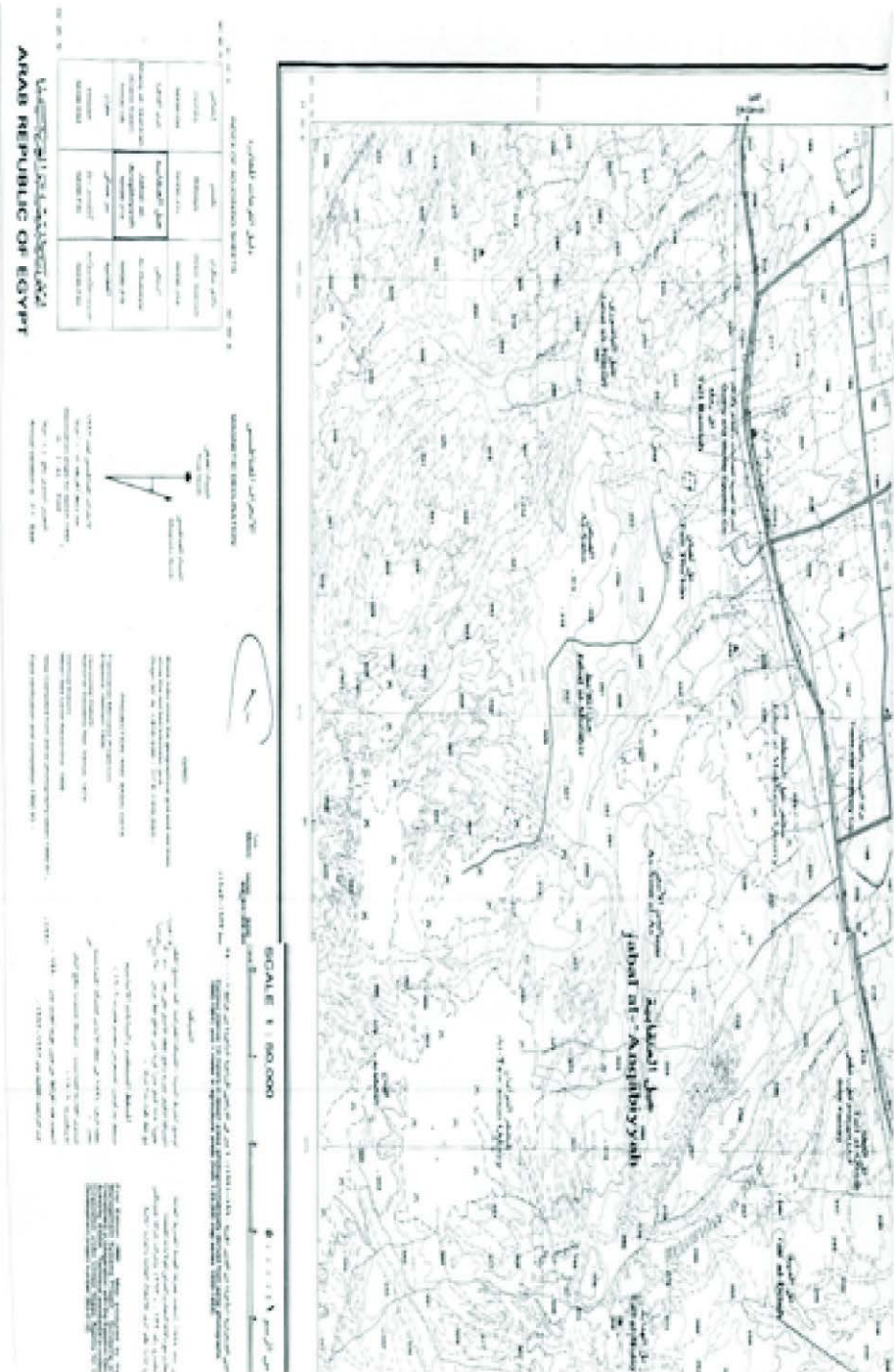



LEGEND

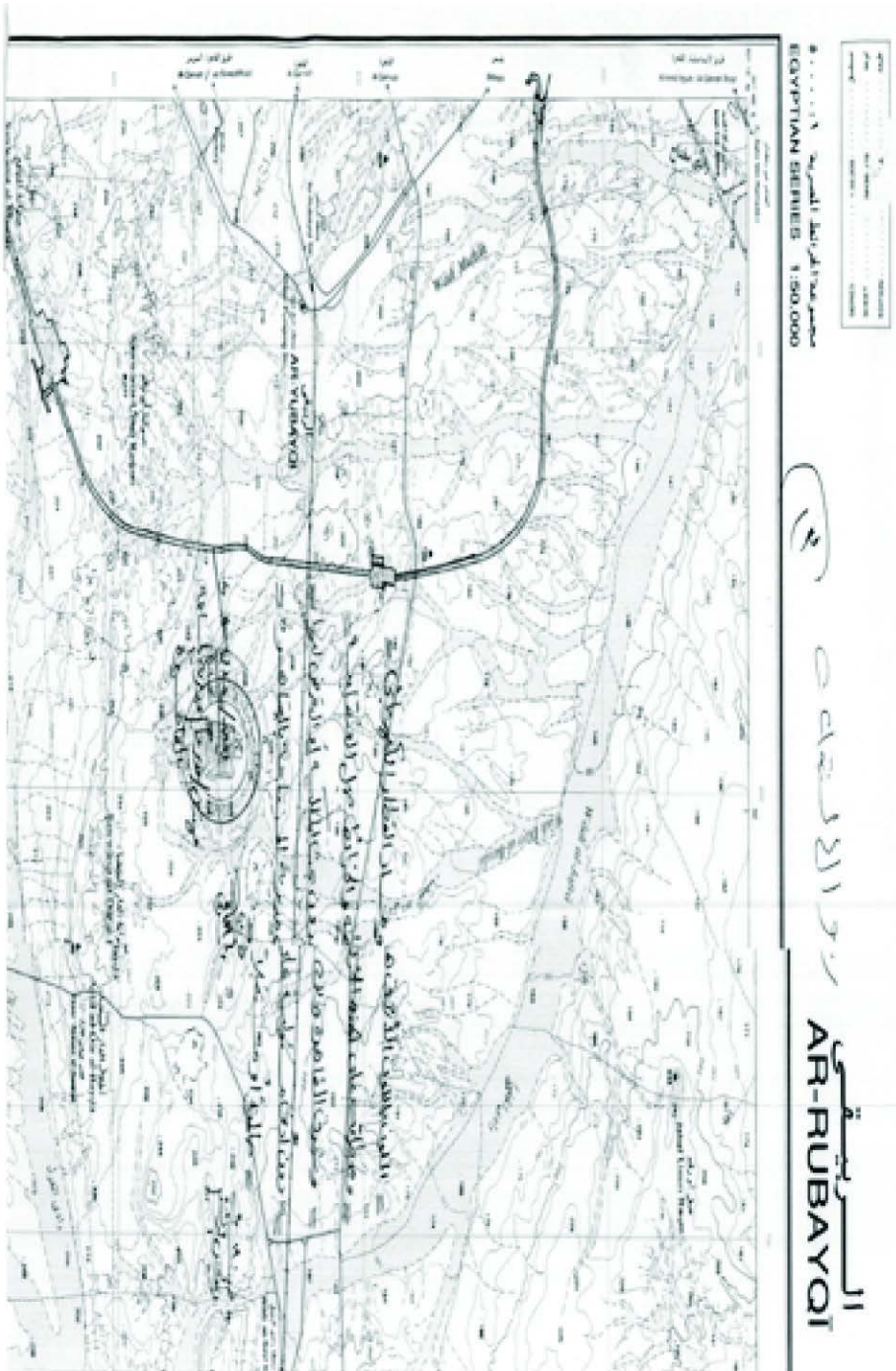
Open drainage road	طريق تصريف مفتوح
Main paved road	طريق رئيسي مرصف
Secondary paved road	طريق ثانوي مرصف
Unpaved road	طريق غير مرصف
Track	مسار
Road under construction	طريق تحت الإنشاء
Tunnel	أنفاق
Bridge (70 km)	جسر (70 كم)
Bridge (1-25 km)	جسر (1-25 كم)
Canal	قناة
Canal under construction	قناة تحت الإنشاء
Spring & tank	عين ماء / خزان
Historic double wall	جدار مزدوج تاريخي
Ditch	خندق
Drainage	تصريف
Bank up or in	تربة
Diaphragm	جدار تقاطع
Government building	مبنى حكومي
House / residential area	منطقة سكنية / سكن
Wall	جدار
Open field	أرض مفتوحة
Orchard / plantation	حديقة / زراعة
Church	كنيسة
Mosque	مسجد
Christian cemetery	مقبرة مسيحية
Islamic cemetery	مقبرة إسلامية
Highland	مرتفعات
Public station	محطة عامة
7 for station	محطة 7
Road and drainage office	مكتب الطرق والتصريف
Water	ماء
Historical monument	أثر تاريخي

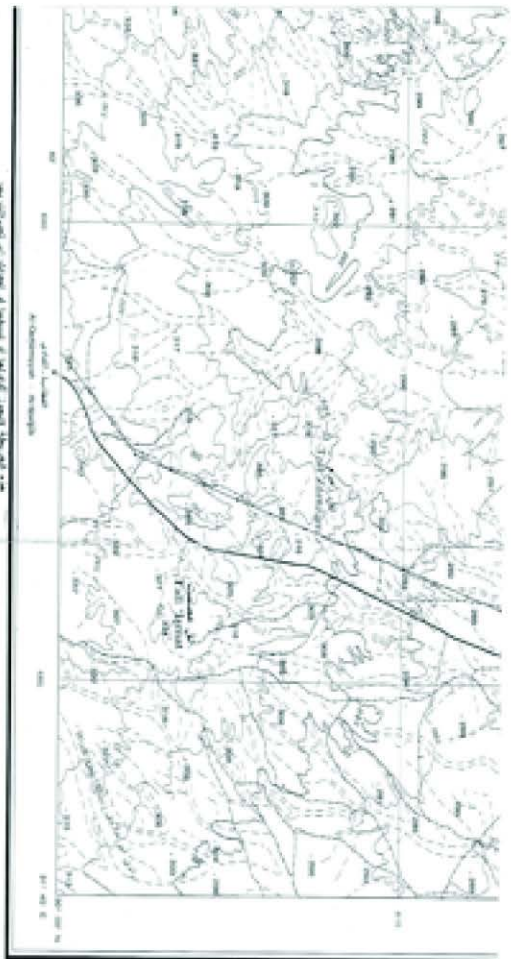












مقياس الرسم: 1:50,000
 تاريخ النشر: 1988
 رقم الخريطة: 1:50,000/100/100
 اسم المنطقة: []

ملاحظات:
 1. جميع القياسات مأخوذة من سطح البحر.
 2. خطوط العرض والخطوط الطول مأخوذة من دائرة الجغرافية الدولية.
 3. جميع القياسات مأخوذة من سطح البحر.
 4. جميع القياسات مأخوذة من سطح البحر.
 5. جميع القياسات مأخوذة من سطح البحر.

مخطط التقسيم الإداري

M	N	O	P
I	J	K	L
E	F	G	H
A	B	C	D

مخطط تقسيم المنطقة الإدارية

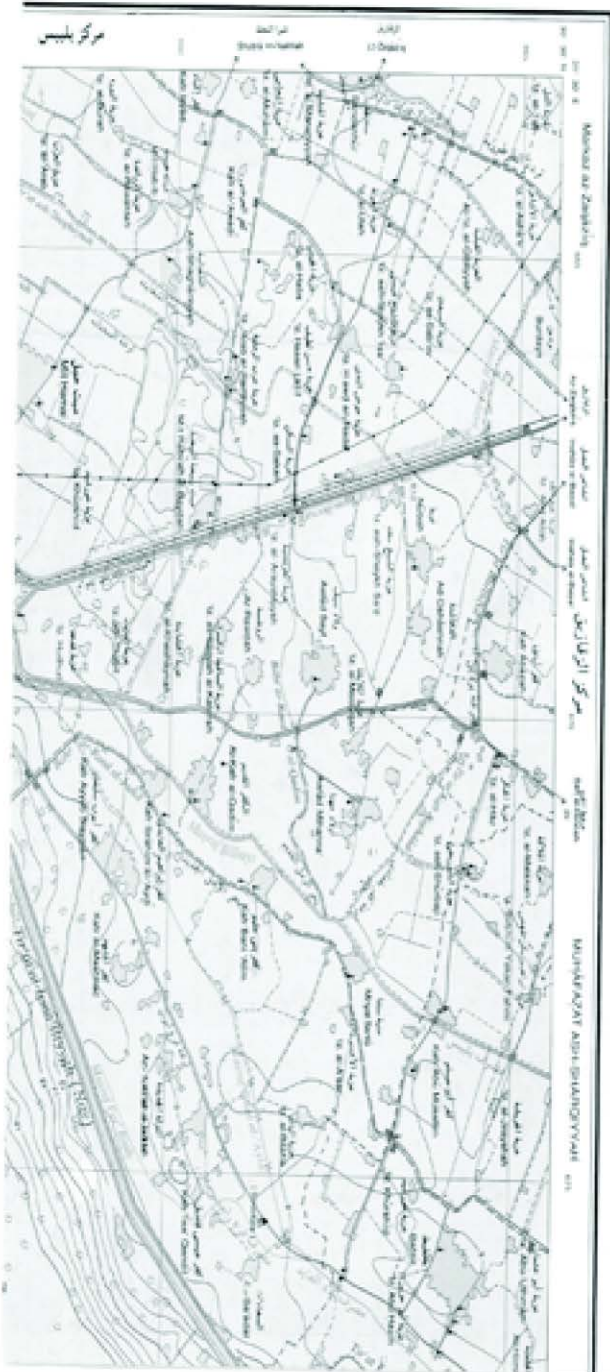
ملاحظات:

1. جميع القياسات مأخوذة من سطح البحر.
 2. خطوط العرض والخطوط الطول مأخوذة من دائرة الجغرافية الدولية.
 3. جميع القياسات مأخوذة من سطح البحر.
 4. جميع القياسات مأخوذة من سطح البحر.
 5. جميع القياسات مأخوذة من سطح البحر.

ملاحظات:


1. جميع القياسات مأخوذة من سطح البحر.
 2. خطوط العرض والخطوط الطول مأخوذة من دائرة الجغرافية الدولية.
 3. جميع القياسات مأخوذة من سطح البحر.
 4. جميع القياسات مأخوذة من سطح البحر.
 5. جميع القياسات مأخوذة من سطح البحر.





مختبر الجيوديزيا المصرية
EGYPTIAN SERIES 1:50,000

مقياس	1:50,000
نوع الخريطة	تضاريس
تاريخ	1973
مصدر	مصر



٤٤

بلبيس
BILBAYS

١٤١١ هـ



مديرية المساحة بالشرقية

المشروع عاك

٢٧

مشروع القطر القويحي - السلام - القطر من رمضان - الخمسة الأبرية
 ٢٠١٦/٤١٤١/٥٤
 يتكرب بيان الملك الظاهر من الخاضع المصوب تعيين تخصيصها لتلك العام لصالح الهيئة القومية للأشغال بقطاع محافظة الشرقية

بيانات خصصها الخاضع		نوع التملك	رقن التملك	المساحة المقترنة (م ^٢)	نوع التملك	بيانات خصصها الخاضع	نوع التملك	رقن التملك	المساحة المقترنة (م ^٢)	نوع التملك	رقن التملك	اسم ملكة القطر
١	بناء مشروع القطر القويحي وبنائه وخدماته (مسرد)	رضن التملك	٤٤٠٠٢٤٥		رضن التملك	بناء مشروع القطر القويحي وبنائه وخدماته (مسرد)	رضن التملك	٤٤٠٠٢٤٥		رضن التملك	٤٤٠٠٢٤٥	بهاة جمعيات قهريية
2	بناء مشروع القطر القويحي وبنائه وخدماته (م ^١)	رضن التملك	٥٨٠٠٠٩٩		رضن التملك	بناء مشروع القطر القويحي وبنائه وخدماته (م ^١)	رضن التملك	٥٨٠٠٠٩٩		رضن التملك	٥٨٠٠٠٩٩	وزارة العدل
3	بناء مشروع القطر القويحي وبنائه وخدماته (م ^١)	رضن التملك	١٢٥٥٥٠٠٣		رضن التملك	بناء مشروع القطر القويحي وبنائه وخدماته (م ^١)	رضن التملك	١٢٥٥٥٠٠٣		رضن التملك	١٢٥٥٥٠٠٣	بهاة جمعيات قهريية
4	بناء مشروع القطر القويحي وبنائه وخدماته (م ^١)	رضن التملك	١١٢١٢٣		رضن التملك	بناء مشروع القطر القويحي وبنائه وخدماته (م ^١)	رضن التملك	١١٢١٢٣		رضن التملك	١١٢١٢٣	بهاة جمعيات قهريية
5	بناء مشروع القطر القويحي وبنائه وخدماته (م ^١)	رضن التملك	٩٤٠٢٥٣		رضن التملك	بناء مشروع القطر القويحي وبنائه وخدماته (م ^١)	رضن التملك	٩٤٠٢٥٣		رضن التملك	٩٤٠٢٥٣	بهاة جمعيات قهريية
6	بناء مشروع القطر القويحي وبنائه وخدماته (م ^١)	رضن التملك	٦١٤		رضن التملك	بناء مشروع القطر القويحي وبنائه وخدماته (م ^١)	رضن التملك	٦١٤		رضن التملك	٦١٤	بهاة جمعيات قهريية
7	بناء مشروع القطر القويحي وبنائه وخدماته (مسرد من مسطحة رمضان ١ ومسطحة رمضان ٢)	رضن التملك	٥٠١١٧٧		رضن التملك	بناء مشروع القطر القويحي وبنائه وخدماته (مسرد من مسطحة رمضان ١ ومسطحة رمضان ٢)	رضن التملك	٥٠١١٧٧		رضن التملك	٥٠١١٧٧	وزارة الدفاع

مدير عام المساحة بالشرقية
 ٢٥ | ١٤ | ٢٠٢١

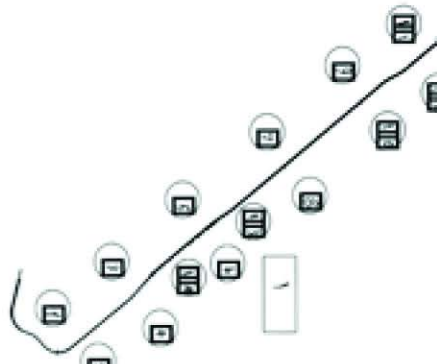


يقدم
 مهتمساً

مشرف المشروع عاك
 ٥٢١٦/٧٨

رئيس المشروع عاك
 ٥٢١٦/٧٨

مشروع الخطار الكهربائي - السلام - المنامة الإدارية
 كارت الوصف
 تعديل تخصيص أراضي
 المسار بين بداية نوع المسار من رمضان ونهاية المسار



1	X = 603309.093	Y = 830636.769
2	X = 603376.712	Y = 830633.034
3	X = 603418.210	Y = 830606.678
4	X = 603463.293	Y = 830589.737
5	X = 603529.626	Y = 830603.122
6	X = 603535.977	Y = 830604.135
7	X = 603613.963	Y = 830436.463
8	X = 603703.441	Y = 830473.368
9	X = 603999.210	Y = 830376.167
10	X = 603936.780	Y = 830411.702
11	X = 603852.991	Y = 840354.362
12	X = 603892.106	Y = 840386.384
13	X = 602183.136	Y = 834759.638
14	X = 602747.267	Y = 834025.754

الطريق رقم
 شق الطرق القديم - المسار من رمضان
 جهة المقدمات العمرانية
 أرض قفاه
 كارت وصف المنطقة رقم
 تعديل تخصيص أراضي
 المسار الكهربائي
 المسار بين بداية نوع المسار من رمضان ونهاية المسار

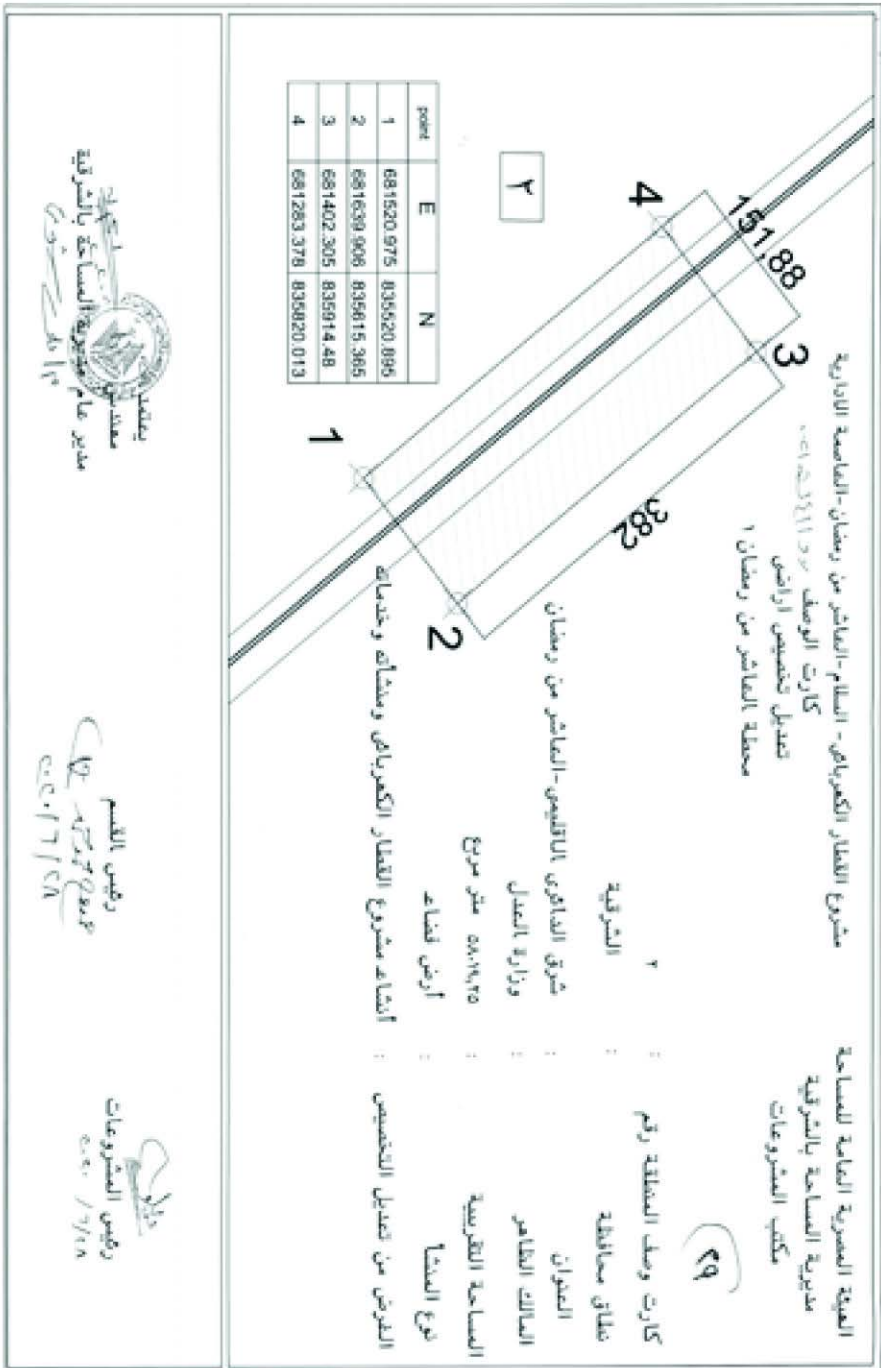
الطول النظري : ١٣٥٠ متر
 العرض النظري : ٥ متر

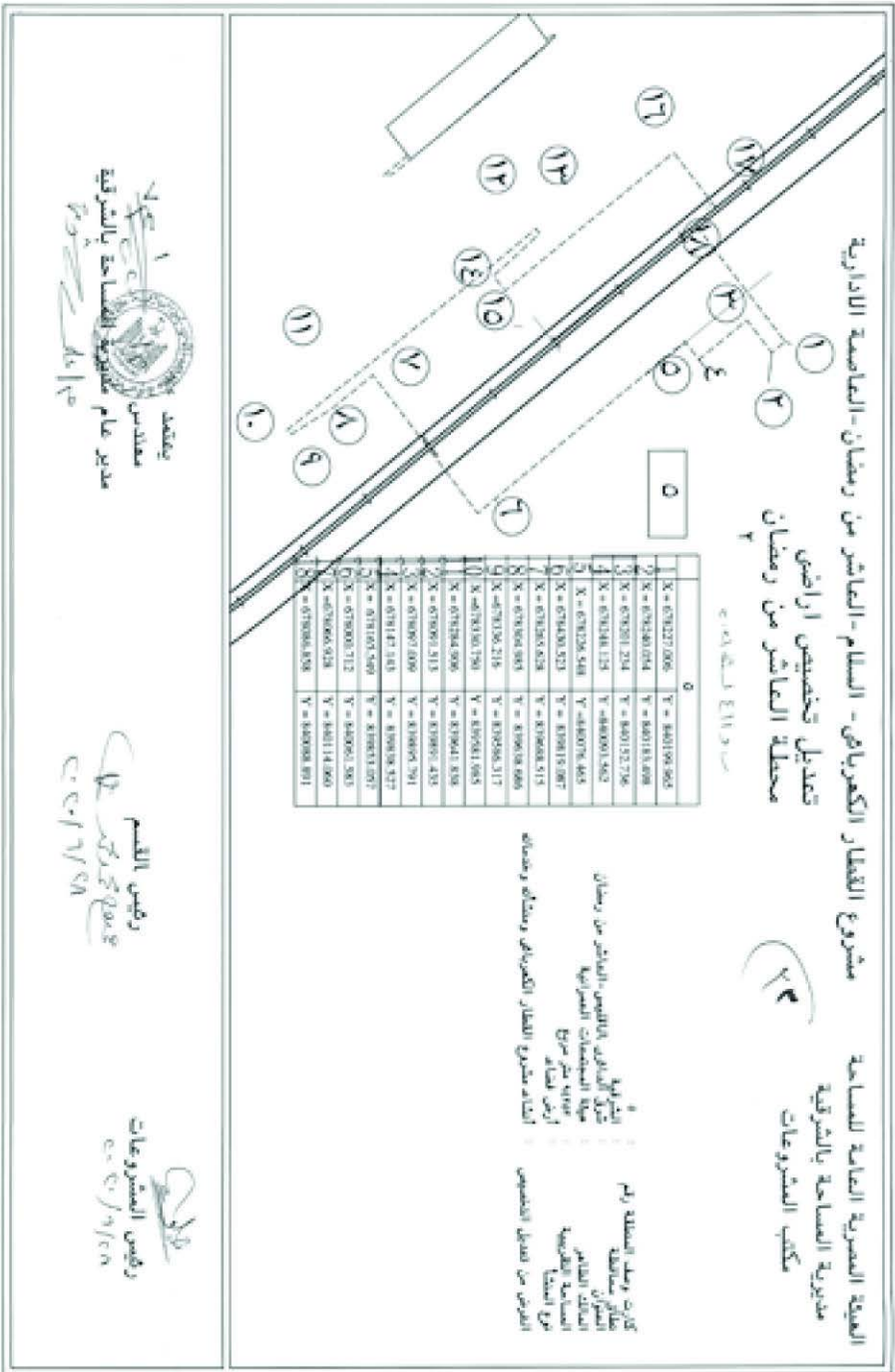
CA

يصدق
 مجلس
 مدير عام مديرية المساحة بالتفويض
 ٢٠٢١/١٤٨

رئيس الاسم
 ٢٠٢١/١٤٨

رئيس المشروعات
 ٢٠٢١/١٤٨





مشروع القطار الكهربائي - السمام - الماشر من رمضان - العاصمة الإدارية
 تعديل تخصيص اراضين
 محطة الماشر من رمضان

الهيئة العمومية العامة للمساحة
 مديرية المساحة بالتقنية
 مكتب المشروعات

رقم ٢٤

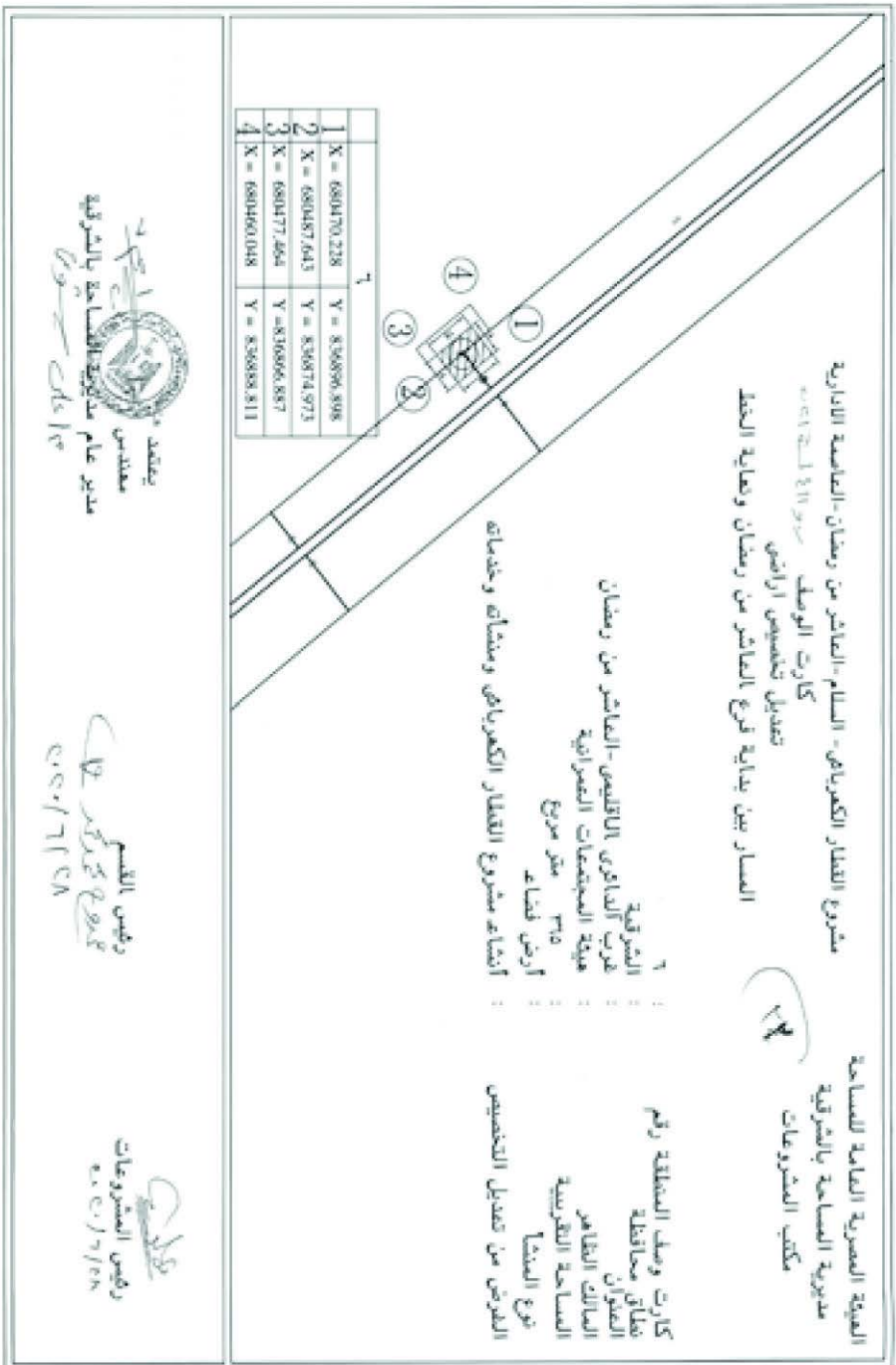
	X	Y
1	679227.006	840199.965
2	679240.074	840113.098
3	679201.234	840152.796
4	679248.129	840001.542
5	679236.548	840078.445
6	679430.523	839919.087
7	679265.828	839868.515
8	679304.943	839938.600
9	679136.219	839956.317
10	679360.790	839941.838
11	679294.006	839991.435
12	679091.515	839995.791
13	679097.009	839995.791
14	679147.143	839938.527
15	679103.589	839933.077
16	679000.712	840061.585
17	679065.928	840114.860
18	679084.838	840084.891

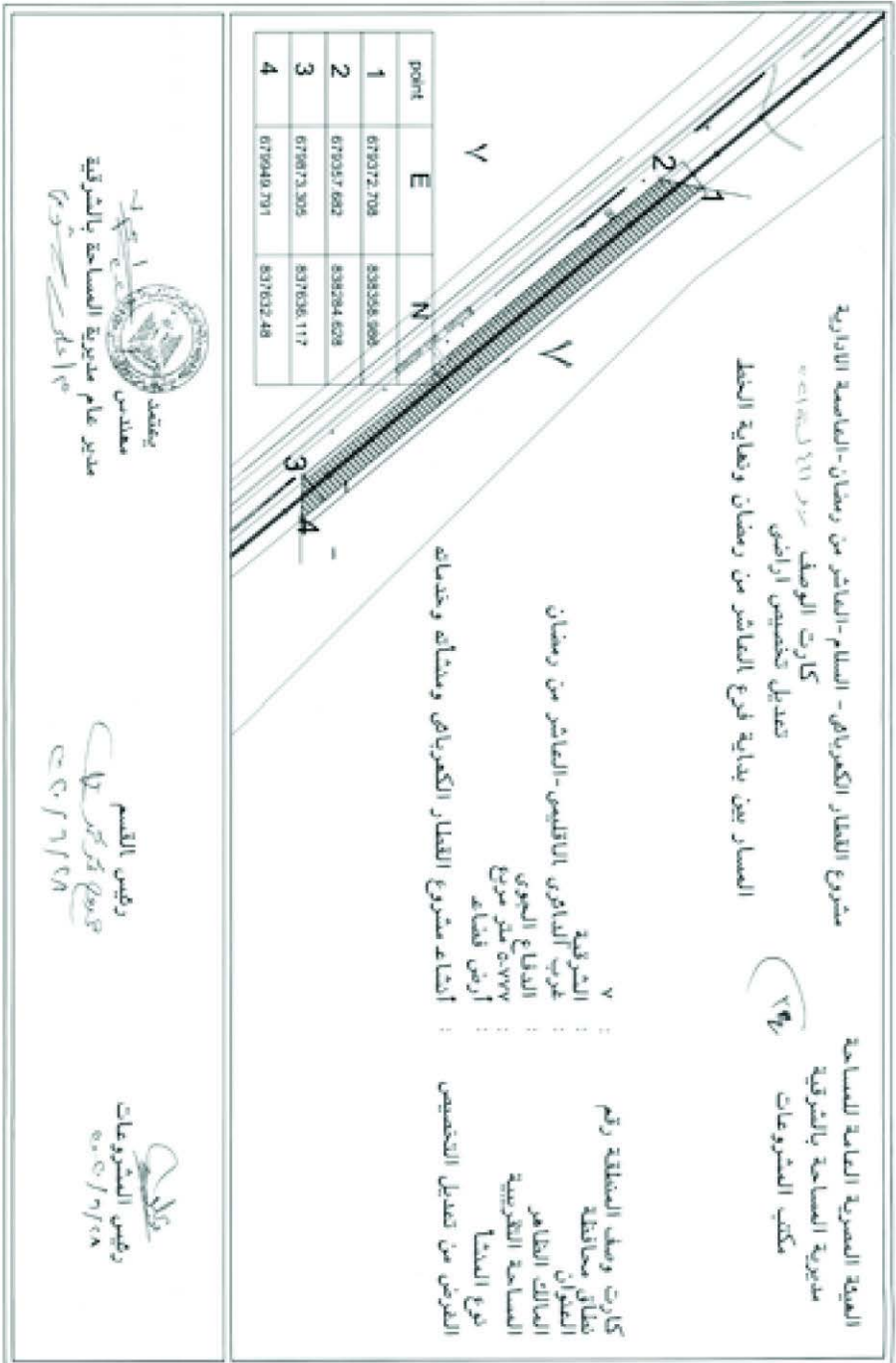
- كارت وصف المنطقة رقم
- مخطط المنطقة
- مخطط القطار الكهربائي بالاقليم - الماشر من رمضان
- مخطط المقامات العمومية
- مخطط تقسيم ارضي
- ارض عامة
- ارض مشروع القطار الكهربائي وخدماته
- ارض من ارض المخصص

يتمتع
 مهندس
 مدير عام مديرية المساحة بالتقنية
 ٢٠٢١/٣/١٥

رئيس القسم
 ٢٠٢١/٣/١٥

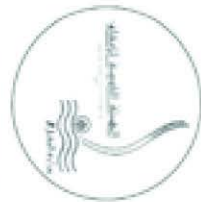
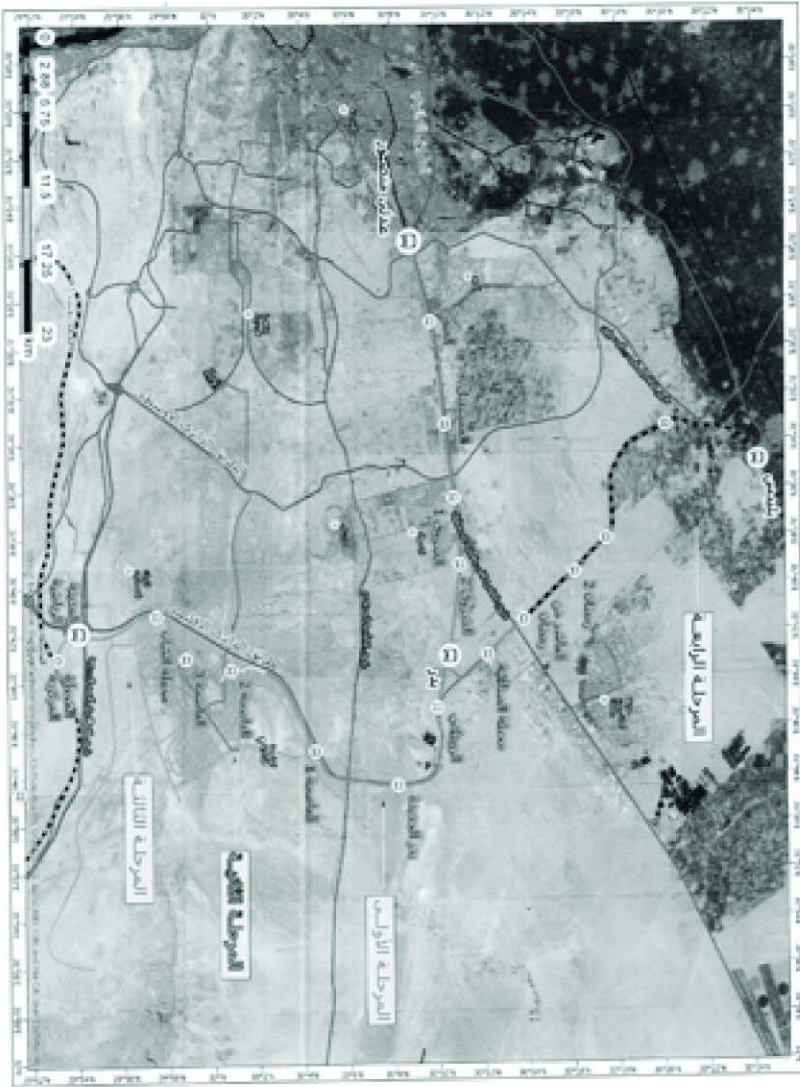
رئيس المشروعات
 ٢٠٢١/٣/١٥





مسار القطار الكهربائي

موقع المنطقة



الرمز	الوصف
—	خط السكك الحديدية
—	خط الطرق
—	خط الأنهار
—	خط الحدود الإدارية
—	خط الحدود البلدية
—	خط الحدود الإقليمية
—	خط الحدود الوطنية
—	خط الحدود الدولية



موقع المنطقة

