

قرار رئيس جمهورية مصر العربية

رقم ١٩٧ لسنة ٢٠٢١

رئيس الجمهورية

بعد الاطلاع على الدستور ؛

وعلى قانون الهيئات العامة الصادر بالقانون رقم ٦١ لسنة ١٩٦٣ ؛

وعلى قانون نظام الإدارة المحلية الصادر بالقانون رقم ٤٣ لسنة ١٩٧٩ ؛

وعلى القانون رقم ١٤٣ لسنة ١٩٨١ فى شأن الأراضى الصحراوية ؛

وعلى قانون الرى والصرف الصادر بالقانون رقم ١٢ لسنة ١٩٨٤ ؛

وعلى القانون رقم ٧ لسنة ١٩٩١ فى شأن بعض الأحكام المتعلقة بأموال الدولة الخاصة ؛

وعلى قانون البيئة الصادر بالقانون رقم ٤ لسنة ١٩٩٤ ؛

وعلى قرار رئيس الجمهورية رقم ١٥٢ لسنة ٢٠٠١ بشأن تحديد المناطق الاستراتيجية

ذات الأهمية العسكرية ؛

وعلى قرار رئيس الجمهورية رقم ١٥٣ لسنة ٢٠٠١ بإنشاء المركز الوطنى لتخطيط

استخدامات أراضى الدولة ؛

وعلى قرار رئيس الجمهورية رقم ٦٠ لسنة ٢٠١٦ بشأن الموافقة على إعادة تخصيص

بعض المساحات من الأراضى المملوكة للدولة ملكية خاصة بجهة شرق النيل بمحافظة

بنى سويف ، لصالح محافظة بنى سويف لاستخدامها فى أنشطة الاستصلاح والاستزراع ؛

وعلى قرار رئيس الجمهورية رقم ٨٥ لسنة ٢٠١٧ بشأن الموافقة على إعادة تخصيص

مساحة ١٣٥١ فدان من الأراضى المملوكة للدولة ملكية خاصة بجهة شرق النيل لصالح

محافظة بنى سويف لاستخدامها فى نشاط الاستصلاح والاستزراع ؛

وعلى قرار رئيس الجمهورية رقم ٦٢ لسنة ٢٠١٨ بشأن خريطة تنمية أراضى

جمهورية مصر العربية ؛

وعلى ما عرضه المركز الوطنى لتخطيط استخدامات أراضى الدولة ؛

وبعد موافقة مجلس الوزراء ؛

قرار:

(المادة الأولى)

تخصص المساحتان المبيتان فيما بعد ، من الأراضى المملوكة للدولة ملكية خاصة ،

لصالح القوات المسلحة ؛ لاستخدامها فى أنشطة الاستصلاح والاستزراع ، وهما :

١ - مساحة ٠,٩ ١٤٤٩٤ فدان تقريباً ، تعادل ٢٦٠٨٨٧٢٦٦ م^٢ الكائنة شمال طريق وصلة سنور بمحافظة بنى سويف ، منها مساحة ٢, ١٨٠٦ فدان تقريباً نقلاً من الأراضى المخصصة لمحافظة بنى سويف ، وفقاً للوحة وجدول الإحداثيات المرفقين ، ويرمز لها بالحرف (أ) .

٢ - مساحة ٢٤,٢٤ ١٤٧٤٦ فدان تقريباً ، تعادل ٢٦١٩٤٦٤٩٨ م^٢ الكائنة ناحية محافظة المنيا ، وفقاً للوحة وجدول الإحداثيات المرفقين ، ويرمز لها بالحرف (ب) .

(المادة الثانية)

يودع هذا القرار مكتب الشهر العقارى المختص بغير رسوم ، ويترتب على هذا الإيداع آثار الشهر القانونية .

(المادة الثالثة)

يلغى قرار رئيس الجمهورية رقم ٨٥ لسنة ٢٠١٧ المشار إليه .

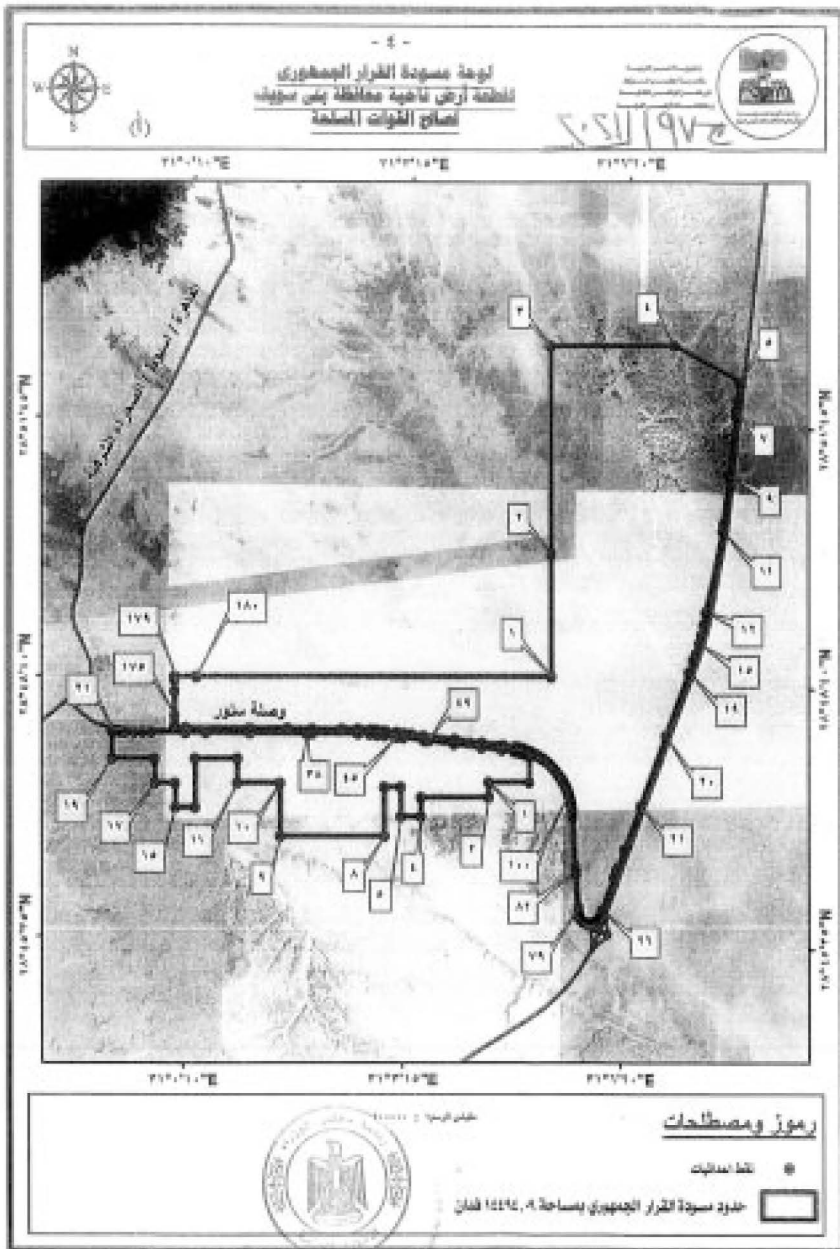
(المادة الرابعة)

يُنشر هذا القرار فى الجريدة الرسمية .

صدر برئاسة الجمهورية فى ١٣ شوال سنة ١٤٤٢هـ

(الموافق ٢٥ مايو سنة ٢٠٢١ م) .

عبد الفتاح السيسى



إحداثيات مسودة القرار الجمهوري لقطعة أرض ناعية محافظة بني سويف لصالح القوات المسلحة		رقم القطعة	م
Y	X		
٢٨°٤٨'٤٥,٨٤"	٣١°٥٦'٨,١٩"		١
٢٨°٥٠'١٣,٣٧"	٣١°٥٦'٦,٥٩"		٢
٢٨°٥٢'٤١,٦٦"	٣١°٥٦'٣,٨٧"		٣
٢٨°٥٢'٤٣,١٢"	٣١°٥٦'٠,٠٠"		٤
٢٨°٥٢'٤٨,٨٧"	٣١°٥٦'٥٣,٦٦"		٥
٢٨°٥٢'٠٤,٤٨"	٣١°٥٦'٥١,٩٤"		٦
٢٨°٥١'٥٨,٣٨"	٣١°٥٦'٥١,٤٧"		٧
٢٨°٥١'٥٣,٤٥"	٣١°٥٦'٥٠,٧٦"		٨
٢٨°٥١'١٤,١٠"	٣١°٥٦'٤٥,٩٩"		٩
٢٨°٥٠'٣٧,٨٠"	٣١°٥٦'٤٤,٤٢"		١٠
٢٨°٥٠'٣٢,٠٢"	٣١°٥٦'٤١,٣٩"		١١
٢٨°٤٩'٣٣,٤٨"	٣١°٥٦'٣٩,٢٠"		١٢
٢٨°٤٩'٢٤,٨٧"	٣١°٥٦'٣٧,٤٦"		١٣
٢٨°٤٩'١٧,٥٦"	٣١°٥٦'٣٥,٦٠"		١٤
٢٨°٤٩'١١,٤٩"	٣١°٥٦'٣٣,٧٦"		١٥
٢٨°٤٩'٠٢,٦٨"	٣١°٥٦'٣١,١٥"		١٦
٢٨°٤٩'٠٤,١٦"	٣١°٥٦'٢٠,٥٦"		١٧
٢٨°٤٨'٥٩,١٦"	٣١°٥٦'١٩,٤٤"		١٨
٢٨°٤٨'٥٠,٧٧"	٣١°٥٦'١٥,٧٦"		١٩
٢٨°٤٨'٠٥,٢٠"	٣١°٥٦'١٥,٢٧"		٢٠
٢٨°٤٧'١٥,٣٠"	٣١°٥٦'١٥,١٥"		٢١
٢٨°٤٦'٤٢,٩٣"	٣١°٥٦'١٤,٧٥"		٢٢
٢٨°٤٦'٣١,٤٩"	٣١°٥٦'١٦,٣٤"		٢٣
٢٨°٤٦'٢٩,٨٨"	٣١°٥٦'١٥,٧٤"		٢٤
٢٨°٤٦'٢٤,٥٩"	٣١°٥٦'١٣,٤٨"		٢٥
٢٨°٤٦'٠٠,٣٥"	٣١°٥٦'١٠,١٦"		٢٦
٢٨°٤٥'٥٤,٥٥"	٣١°٥٦'٠٠,٦٩"		٢٧
٢٨°٤٥'٥٤,٥٦"	٣١°٥٦'٠٠,٦٤"		٢٨
٢٨°٤٥'٥٤,١٧"	٣١°٥٦'٠٠,١٨"		٢٩
٢٨°٤٥'٥٣,٧٩"	٣١°٥٦'٥٩,٦٦"		٣٠
٢٨°٤٥'٥٣,٤٤"	٣١°٥٦'٥٩,١٤"		٣١
٢٨°٤٥'٥٣,١٦"	٣١°٥٦'٥٨,٦٦"		٣٢
٢٨°٤٥'٥٢,٧٩"	٣١°٥٦'٥٨,٠٨"		٣٣
٢٨°٤٥'٥٢,٤٩"	٣١°٥٦'٥٧,٥٢"		٣٤
٢٨°٤٥'٥٢,٢٠"	٣١°٥٦'٥٦,٩٦"		٣٥
٢٨°٤٥'٥١,٩٤"	٣١°٥٦'٥٦,٣٩"		٣٦
٢٨°٤٥'٥١,٦٩"	٣١°٥٦'٥٥,٨٠"		٣٧
٢٨°٤٥'٥١,٤٦"	٣١°٥٦'٥٥,٦١"		٣٨
٢٨°٤٥'٥١,٢٥"	٣١°٥٦'٥٤,٦٠"		٣٩
٢٨°٤٥'٥١,٠٥"	٣١°٥٦'٥٣,٩٩"		٤٠
٢٨°٤٥'٥٠,٩٢"	٣١°٥٦'٥٣,٥٢"		٤١
٢٨°٤٥'٥٠,٩٠"	٣١°٥٦'٥٣,٢١"		٤٢
٢٨°٤٥'٥٠,٨٨"	٣١°٥٦'٥٢,٨٠"		٤٣
٢٨°٤٥'٥٠,٨٨"	٣١°٥٦'٥٢,٣٦"		٤٤
٢٨°٤٥'٥٠,٨٩"	٣١°٥٦'٥١,٩٢"		٤٥
٢٨°٤٥'٥٠,٩٣"	٣١°٥٦'٥١,٤٨"		٤٦




إحداثيات مسودة القرار الجمهوري لقطعة أرض تابعة محافظة بني سويف لصالح القوات المسلحة		رقم القطعة	٢
Y	X		
٢٨°٤٥'٥٠,٩٨"	٢١°٥٥'٥١,٠٤"		٤٧
٢٨°٤٥'٥١,٠٣"	٢١°٥٥'٥٠,٦١"		٤٨
٢٨°٤٥'٥١,١٥"	٢١°٥٥'٥٠,١٨"		٤٩
٢٨°٤٥'٥١,٢٦"	٢١°٥٥'٤٩,٧٦"		٥٠
٢٨°٤٥'٥١,٣٩"	٢١°٥٥'٤٩,٣٤"		٥١
٢٨°٤٥'٥١,٥٣"	٢١°٥٥'٤٨,٩٤"		٥٢
٢٨°٤٥'٥١,٧٠"	٢١°٥٥'٤٨,٥٤"		٥٣
٢٨°٤٥'٥١,٨٨"	٢١°٥٥'٤٨,١٥"		٥٤
٢٨°٤٥'٥٢,٠٧"	٢١°٥٥'٤٧,٧٨"		٥٥
٢٨°٤٥'٥٢,٢٧"	٢١°٥٥'٤٧,٤٤"		٥٦
٢٨°٤٥'٥٢,٥١"	٢١°٥٥'٤٧,٠٩"		٥٧
٢٨°٤٥'٥٢,٧٦"	٢١°٥٥'٤٦,٧٥"		٥٨
٢٨°٤٥'٥٢,٠٢"	٢١°٥٥'٤٦,٤٢"		٥٩
٢٨°٤٥'٥٢,٢٩"	٢١°٥٥'٤٦,١٢"		٦٠
٢٨°٤٥'٥٢,٥٨"	٢١°٥٥'٤٥,٨٢"		٦١
٢٨°٤٥'٥٢,٨٨"	٢١°٥٥'٤٥,٥٤"		٦٢
٢٨°٤٥'٥٤,١٩"	٢١°٥٥'٤٥,٢٨"		٦٣
٢٨°٤٥'٥٤,٥١"	٢١°٥٥'٤٥,٠٢"		٦٤
٢٨°٤٥'٥٤,٨٤"	٢١°٥٥'٤٤,٨١"		٦٥
٢٨°٤٥'٥٥,١٨"	٢١°٥٥'٤٤,٦٠"		٦٦
٢٨°٤٥'٥٥,٥٢"	٢١°٥٥'٤٤,٤١"		٦٧
٢٨°٤٥'٥٥,٨٨"	٢١°٥٥'٤٤,٢٣"		٦٨
٢٨°٤٥'٥٦,٢٥"	٢١°٥٥'٤٤,٠٨"		٦٩
٢٨°٤٥'٥٦,٦١"	٢١°٥٥'٤٣,٩٥"		٧٠
٢٨°٤٥'٥٦,٩٩"	٢١°٥٥'٤٣,٨٣"		٧١
٢٨°٤٥'٥٧,٣٥"	٢١°٥٥'٤٣,٦٧"		٧٢
٢٨°٤٥'٥٨,٢٦"	٢١°٥٥'٤٣,٥٣"		٧٣
٢٨°٤٥'٥٨,٩٠"	٢١°٥٥'٤٣,٤١"		٧٤
٢٨°٤٥'٥٩,٥٥"	٢١°٥٥'٤٣,٢٠"		٧٥
٢٨°٤٦',٠٠,٢٠"	٢١°٥٥'٤٣,٠٢"		٧٦
٢٨°٤٦',٠٠,٨٥"	٢١°٥٥'٤٢,٦٥"		٧٧
٢٨°٤٦',٠١,٥٠"	٢١°٥٥'٤٢,٦١"		٧٨
٢٨°٤٦',٠٢,١٦"	٢١°٥٥'٤٢,٠٨"		٧٩
٢٨°٤٦',٠٢,٨٩"	٢١°٥٥'٤٢,٠٧"		٨٠
٢٨°٤٦'٢٥,٧١"	٢١°٥٥'٤١,٠٥"		٨١
٢٨°٤٦'٢٨,٥١"	٢١°٥٥'٤٠,٨١"		٨٢
٢٨°٤٦'٣٢,٠٢"	٢١°٥٥'٤٠,٥٠"		٨٣
٢٨°٤٧',٠٦,٦٩"	٢١°٥٥'٣٧,٥٦"		٨٤
٢٨°٤٧',٠٧,٨٥"	٢١°٥٥'٣٧,٤٦"		٨٥
٢٨°٤٧',٠٨,٨٢"	٢١°٥٥'٣٧,٤٠"		٨٦
٢٨°٤٧',٠٩,٨٢"	٢١°٥٥'٣٧,٣٢"		٨٧
٢٨°٤٧'١٠,٠٨٤"	٢١°٥٥'٣٧,٢١"		٨٨
٢٨°٤٧'١١,٠٨٥"	٢١°٥٥'٣٧,٠٨"		٨٩
٢٨°٤٧'١٢,٠٨٥"	٢١°٥٥'٣٦,٩٣"		٩٠
٢٨°٤٧'١٢,٠٨٥"	٢١°٥٥'٣٦,٧٥"		٩١
٢٨°٤٧'١٤,٠٨٥"	٢١°٥٥'٣٦,٥٥"		٩٢
٢٨°٤٧'١٥,٠٨٥"	٢١°٥٥'٣٦,٥٣"		٩٣



إحداثيات مسودة القرار الجمهوري لقطعة أرض تابعة محافظة بني سويف لصالح القوات المسلحة		رقم القطعة	س
٧	٨		
٢٨٠٤٧١٦,٨٢"	٢١٥.٥٢٦٠,٧"		٩٤
٢٨٠٤٧١٧,٨٢"	٢١٥.٥٢٥,٧٩"		٩٥
٢٨٠٤٧١٨,٨٠"	٢١٥.٥٢٥,٥٠"		٩٦
٢٨٠٤٧١٩,٧٧"	٢١٥.٥٢٥,١٧"		٩٧
٢٨٠٤٧٢٠,٧٤"	٢١٥.٥٢٤,٨٣"		٩٨
٢٨٠٤٧٢١,٧٠"	٢١٥.٥٢٤,٤٦"		٩٩
٢٨٠٤٧٢٢,٦٥"	٢١٥.٥٢٤,٠٧"		١٠٠
٢٨٠٤٧٢٣,٦٠"	٢١٥.٥٢٣,٦٥"		١٠١
٢٨٠٤٧٢٤,٥٤"	٢١٥.٥٢٣,٢١"		١٠٢
٢٨٠٤٧٢٥,٤٧"	٢١٥.٥٢٣,٧٥"		١٠٣
٢٨٠٤٧٢٦,٣٧"	٢١٥.٥٢٣,٢٨"		١٠٤
٢٨٠٤٧٢٧,٢٨"	٢١٥.٥٢٣,٨١"		١٠٥
٢٨٠٤٧٢٨,٢٠"	٢١٥.٥٢٣,٣١"		١٠٦
٢٨٠٤٧٢٩,١٢"	٢١٥.٥٢٣,٧٩"		١٠٧
٢٨٠٤٧٣٠,٠٢"	٢١٥.٥٢٣,٢٤"		١٠٨
٢٨٠٤٧٣١,٩٢"	٢١٥.٥٢٣,٦٧"		١٠٩
٢٨٠٤٧٣٢,٨٠"	٢١٥.٥٢٤,٠٨"		١١٠
٢٨٠٤٧٣٣,٦٧"	٢١٥.٥٢٣,٨٧"		١١١
٢٨٠٤٧٣٤,٥٤"	٢١٥.٥٢٣,٨٤"		١١٢
٢٨٠٤٧٣٥,٤٩"	٢١٥.٥٢٣,١٩"		١١٣
٢٨٠٤٧٣٦,٤٢"	٢١٥.٥٢٦,٥٢"		١١٤
٢٨٠٤٧٣٧,٣٥"	٢١٥.٥٢٥,٨٢"		١١٥
٢٨٠٤٧٣٨,٢٦"	٢١٥.٥٢٥,١١"		١١٦
٢٨٠٤٧٣٩,١٦"	٢١٥.٥٢٤,٣٨"		١١٧
٢٨٠٤٧٤٠,٠٤"	٢١٥.٥٢٣,٦٢"		١١٨
٢٨٠٤٧٤١,٠١"	٢١٥.٥٢٣,٨٦"		١١٩
٢٨٠٤٧٤٢,٠٧"	٢١٥.٥٢٣,٠٧"		١٢٠
٢٨٠٤٧٤٣,٠٧"	٢١٥.٥٢٣,٢٧"		١٢١
٢٨٠٤٧٤٤,١٣"	٢١٥.٥٢٣,٤٤"		١٢٢
٢٨٠٤٧٤٥,١٤"	٢١٥.٥٢٣,٦٠"		١٢٣
٢٨٠٤٧٤٦,٢٤"	٢١٥.٥٢٣,٧٤"		١٢٤
٢٨٠٤٧٤٧,٢٥"	٢١٥.٥٢٣,٨٧"		١٢٥
٢٨٠٤٧٤٨,٢٨"	٢١٥.٥٢٣,٩٨"		١٢٦
٢٨٠٤٧٤٩,٣٣"	٢١٥.٥٢٣,٠٧"		١٢٧
٢٨٠٤٧٥٠,٤٥"	٢١٥.٥٢٣,١٥"		١٢٨
٢٨٠٤٧٥١,٠٦"	٢١٥.٥٢٤,٢٣"		١٢٩
٢٨٠٤٧٥٢,٦٨"	٢١٥.٥٢٤,٣٦"		١٣٠
٢٨٠٤٧٥٣,٢٠"	٢١٥.٥٢٣,٣٦"		١٣١
٢٨٠٤٧٥٤,٧٩"	٢١٥.٥٢٣,٢٥"		١٣٢
٢٨٠٤٧٥٥,٤٨"	٢١٥.٥٢٣,٣٣"		١٣٣
٢٨٠٤٧٥٦,٦٢"	٢١٥.٥٢٣,٩٤"		١٣٤
٢٨٠٤٧٥٧,٠٣"	٢١٥.٥٢٣,١٨"		١٣٥
٢٨٠٤٧٥٨,٥٧"	٢١٥.٥٢٣,١٣"		١٣٦
٢٨٠٤٧٥٩,٠٩"	٢١٥.٥٢٣,٠٥"		١٣٧
٢٨٠٤٧٦٠,٥٩"	٢١٥.٥٢٣,٩٧"		١٣٨
٢٨٠٤٧٦١,٠٧"	٢١٥.٥٢٣,٨٨"		١٣٩
٢٨٠٤٧٦٢,٥٢"	٢١٥.٥٢٣,٧٨"		١٤٠



إحداثيات مسودة القرار الجمهوري للقطعة أرض ناهية محافظة بني سويف لصالح القوات المسلحة		رقم القطعة	م
Y	X		
٢٨°٤٧'٥١,٩٦"	٣١°٥٠'٢,٦٦"		١٤١
٢٨°٤٧'٥٢,٣٧"	٣١°٥٠'١,٥٤"		١٤٢
٢٨°٤٧'٥٢,٧٦"	٣١°٥٠'٠,١٠"		١٤٣
٢٨°٤٧'٥٣,١٣"	٣١°٤٩'٥٩,٢٦"		١٤٤
٢٨°٤٧'٥٣,٥١"	٣١°٤٩'٥٨,١٠"		١٤٥
٢٨°٤٧'٥٣,٨١"	٣١°٤٩'٥٦,٩٤"		١٤٦
٢٨°٤٧'٥٤,١١"	٣١°٤٩'٥٥,٧٧"		١٤٧
٢٨°٤٧'٥٤,٣٩"	٣١°٤٩'٥٤,٥٩"		١٤٨
٢٨°٤٧'٥٤,٦٥"	٣١°٤٩'٥٣,٤١"		١٤٩
٢٨°٤٧'٥٤,٨٩"	٣١°٤٩'٥٢,٢٣"		١٥٠
٢٨°٤٧'٥٥,١١"	٣١°٤٩'٥١,٠٣"		١٥١
٢٨°٤٧'٥٥,٣٠"	٣١°٤٩'٤٩,٨٢"		١٥٢
٢٨°٤٧'٥٥,٤٧"	٣١°٤٩'٤٨,٦٢"		١٥٣
٢٨°٤٧'٥٥,٦١"	٣١°٤٩'٤٧,٤٠"		١٥٤
٢٨°٤٧'٥٦,٤٧"	٣١°٤٩'٤٦,٠٦"		١٥٥
٢٨°٤٧'٥٦,٦٠"	٣١°٤٩'٤٦,٦٦"		١٥٦
٢٨°٤٧'٥٨,١٩"	٣١°٤٩'٤٥,٣٥"		١٥٧
٢٨°٤٨'٠٠,٤٠"	٣١°٤٩'٤٤,٨٨"		١٥٨
٢٨°٤٨'٠٢,٥٦"	٣١°٤٩'٤٤,٧٩"		١٥٩
٢٨°٤٨'٠٣,٤٧"	٣١°٤٩'٤٤,٢٠"		١٦٠
٢٨°٤٨'٠٣,٩٧"	٣١°٤٩'٤٣,٣٥"		١٦١
٢٨°٤٨'٠٤,٥٧"	٣١°٤٩'٤٢,٨٥"		١٦٢
٢٨°٤٨'٠٥,٥١"	٣١°٤٩'٤٢,٠٩"		١٦٣
٢٨°٤٨'٠٥,٩٠"	٣١°٤٩'٤١,٢٣"		١٦٤
٢٨°٤٨'٠٦,١٢"	٣١°٤٩'٤٠,٨٨"		١٦٥
٢٨°٤٨'٠٦,٣٨"	٣١°٤٩'٤٠,٦٨"		١٦٦
٢٨°٤٨'٠٦,٩٦"	٣١°٤٩'٤٠,٠٨"		١٦٧
٢٨°٤٨'٠٦,٠٣"	٣١°٤٩'٣٩,١٠"		١٦٨
٢٨°٤٨'٠٥,٩٢"	٣١°٤٩'٣٨,٢٧"		١٦٩
٢٨°٤٨'٠٥,٧٧"	٣١°٤٩'٣٧,٥٨"		١٧٠
٢٨°٤٨'٠٥,٧٧"	٣١°٤٩'٣٧,٥٠"		١٧١
٢٨°٤٨'٠٥,٣١"	٣١°٤٩'٣٦,٨١"		١٧٢
٢٨°٤٨'٠٥,٢٥"	٣١°٤٩'٣٦,٣٦"		١٧٣
٢٨°٤٨'٠٥,٥٦"	٣١°٤٩'٣٥,٣١"		١٧٤
٢٨°٤٨'٠٥,٨٩"	٣١°٤٩'٣٤,١٩"		١٧٥
٢٨°٤٨'٠٥,٠٠"	٣١°٤٩'٣٣,٨٧"		١٧٦
٢٨°٤٨'٠٥,٨٩"	٣١°٤٩'٣٣,٧٢"		١٧٧
٢٨°٤٨'٠٥,١٢٠"	٣١°٤٩'٣٣,٦٧"		١٧٨
٢٨°٤٨'٠٥,٢٢"	٣١°٤٩'٣٣,٤١"		١٧٩
٢٨°٤٨'٠٥,٤٨"	٣١°٤٩'٣٣,٣٩"		١٨٠
١١٥٢٤,٢٢ قن	٤٨١١٣٥٤ ق		



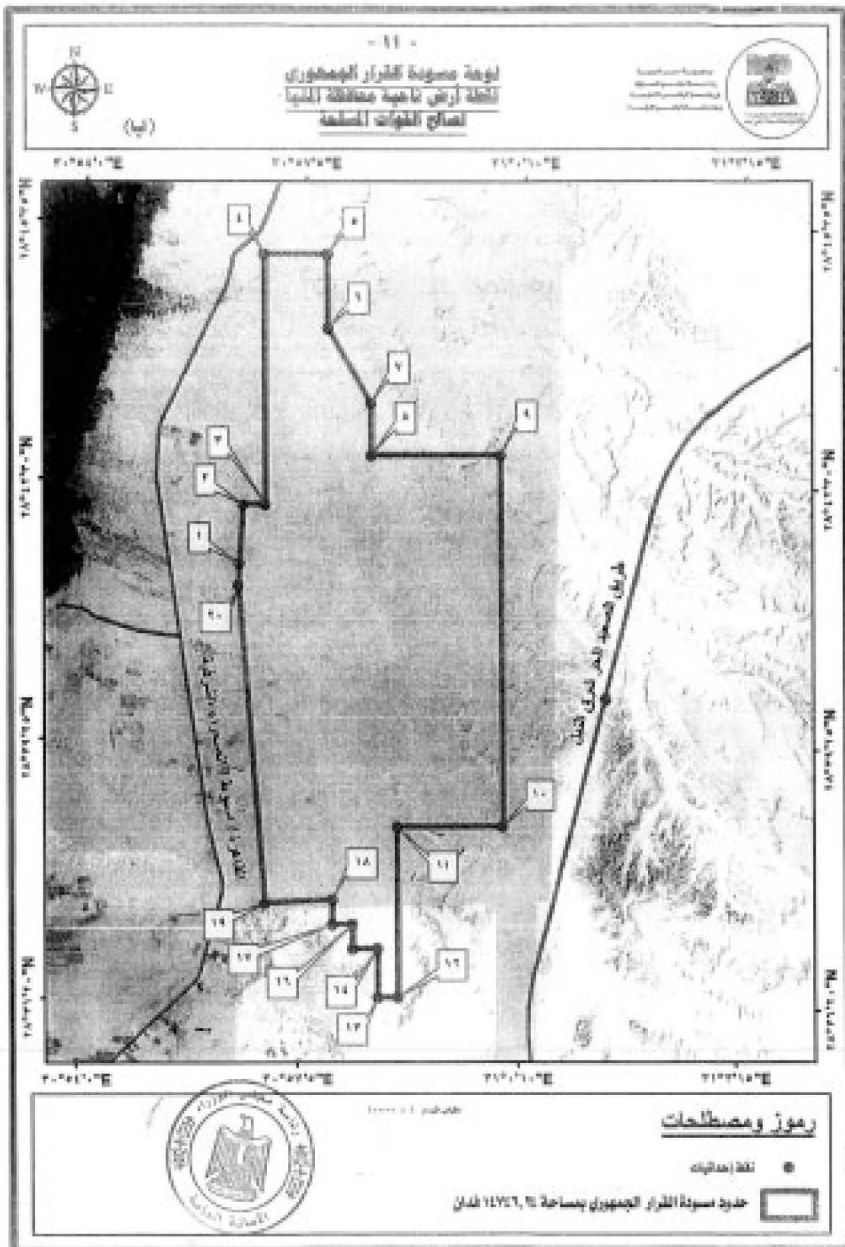
إحداثيات مسودة القرار الجمهوري لقطعة أرض تابعة
محافظة بني سويف لصالح القوات المسلحة


Y	X	رقم القطعة	٢
٢٨٥٤٧٣٠,١٠"	٢١٥,٤٢٥,٢٧"		١
٢٨٥٤٧٣١٩,١٤"	٢١٥,٤٢٥,٤٧"		٢
٢٨٥٤٧٣١٨,٦٣"	٢١٥,٢٢٨,١١"		٣
٢٨٥٤٧٠٥,١٥"	٢١٥,٢٢٨,٢٦"		٤
٢٨٥٤٧٠٤,٩٠"	٢١٥,٢١١,٤١"		٥
٢٨٥٤٧٢٥,٦٩"	٢١٥,٢١١,٠٣"		٦
٢٨٥٤٧٢٥,٤٩"	٢١٥,٢١٥٧,١١"		٧
٢٨٥٤٦٥٠,٧٤"	٢١٥,٢١٥٧,٧٥"		٨
٢٨٥٤٦٤٩,٤٧"	٢١٥,١٢٠,٢٤"		٩
٢٨٥٤٧٢٧,١٥"	٢١٥,١٢٩,٥٤"		١٠
٢٨٥٤٧٢٦,٦٣"	٢١٥,٠٥٢,٦٣"		١١
٢٨٥٤٧٢٤,٠٠"	٢١٥,٠٥٢,٢٠"		١٢
٢٨٥٤٧٢٢,٤٨"	٢١٥,٠١٧,٢١"		١٣
٢٨٥٤٧٠٨,٧٤"	٢١٥,٠١٧,٩٧"		١٤
٢٨٥٤٧٠٨,٤٩"	٢١٥,٠٠٠,٠٣"		١٥
٢٨٥٤٧٢٥,٨٦"	٢١٥,٠٠٠,٧٠"		١٦
٢٨٥٤٧٢٥,٦٠"	٢٠,٥٩٤٢,٠٥"		١٧
٢٨٥٤٧٤٤,٩٨"	٢٠,٥٩٤٢,٧٧"		١٨
٢٨٥٤٧٤٤,٤٥"	٢٠,٥٩٠٧,٤٤"		١٩
٢٨٥٤٨٠٤,٢١"	٢٠,٥٩٠٧,٠٥"		٢٠
٢٨٥٤٨٠٤,١٢"	٢٠,٥٩٠٨,٤٨"		٢١
٢٨٥٤٨٠١,٩٩"	٢٠,٥٩٠٩,٥٨"		٢٢
٢٨٥٤٨٠١,٨٩"	٢٠,٥٩١٠,٦٨"		٢٣
٢٨٥٤٨٠١,٨٠"	٢٠,٥٩١١,٧٨"		٢٤
٢٨٥٤٨٠١,٧٤"	٢٠,٥٩١٢,٨٩"		٢٥
٢٨٥٤٨٠١,٦٩"	٢٠,٥٩١٣,٩٩"		٢٦
٢٨٥٤٨٠١,٦٧"	٢٠,٥٩١٤,١٠"		٢٧
٢٨٥٤٨٠١,٦٦"	٢٠,٥٩١٦,٢٠"		٢٨
٢٨٥٤٨٠١,٦٨"	٢٠,٥٩١٧,٣١"		٢٩
٢٨٥٤٨٠١,٧٢"	٢٠,٥٩١٨,٣٧"		٣٠
٢٨٥٤٨٠١,٧٦"	٢٠,٥٩٢٥,٥٢"		٣١
٢٨٥٤٨٠١,٨١"	٢٠,٥٩٢٢,٧١"		٣٢
٢٨٥٤٨٠١,٨٩"	٢٠,٥٩٢٩,٨٩"		٣٣
٢٨٥٤٨٠٢,٠٦"	٢١٥,٠٠٨,٦٦"		٣٤
٢٨٥٤٨٠٢,٠٦"	٢١٥,٠٠٨,٨٤"		٣٥
٢٨٥٤٨٠٢,١٩"	٢١٥,٠٢٥,٩٨"		٣٦
٢٨٥٤٨٠٢,٤٩"	٢١٥,٠٢٠,٥٣"		٣٧
٢٨٥٤٨٠٢,٧٦"	٢١٥,٠٢٥,٤١"		٣٨
٢٨٥٤٨٠٢,٧٧"	٢١٥,٠٢٥,٠٤"		٣٩
٢٨٥٤٨٠٢,٧٩"	٢١٥,٠٢٥,١٣"		٤٠
٢٨٥٤٨٠٢,١٣"	٢١٥,٢٢٤,٦٤"		٤١
٢٨٥٤٨٠٢,٨٧"	٢١٥,٢٢٤,٧٤"		٤٢
٢٨٥٤٨٠٢,٦٦"	٢١٥,٢٢٥,٠٣"		٤٣
٢٨٥٤٨٠٢,٢٨"	٢١٥,٢٢٦,٧٧"		٤٤
٢٨٥٤٨٠٠,٢٤"	٢١٥,٢٠٦,٤٦"		٤٥
٢٨٥٤٨٠٠,٧٤"	٢١٥,٢١٢,٩٨"		٤٦
٢٨٥٤٧٥٩,٣٢"	٢١٥,٢٢٩,٤٢"		٤٧



إحداثيات مسودة القرار الجمهوري لقطعة أرض نامية محافظة بني سويف لصالح القوات المسلحة		رقم القطعة	
Y	X		م
٢٨°٤٧'٥٩,١٦"	٣١°٠٣'٣١,٢٦"	٢	٤٨
٢٨°٤٧'٥٨,٩٨"	٣١°٠٣'٣٢,٢٨"		٤٩
٢٨°٤٧'٥٦,٩٧"	٣١°٠٣'٣٥,٥١"		٥٠
٢٨°٤٧'٥٤,٩٦"	٣١°٠٤'١٨,٩٨"		٥١
٢٨°٤٧'٥٢,٣٧"	٣١°٠٤'٣٦,٢٨"		٥٢
٢٨°٤٧'٥٢,٣٩"	٣١°٠٤'٤٦,٩٦"		٥٣
٢٨°٤٧'٥٢,٢٥"	٣١°٠٤'٤٨,٠٨"		٥٤
٢٨°٤٧'٥٢,١٠"	٣١°٠٤'٤٩,٦٠"		٥٥
٢٨°٤٧'٥١,٩٢"	٣١°٠٤'٥٠,٣٢"		٥٦
٢٨°٤٧'٥١,٧٦"	٣١°٠٤'٥١,٤٤"		٥٧
٢٨°٤٧'٥١,٤٩"	٣١°٠٤'٥٢,٥٦"		٥٨
٢٨°٤٧'٥١,٢٥"	٣١°٠٤'٥٣,٦٦"		٥٩
٢٨°٤٧'٥٠,٩٩"	٣١°٠٤'٥٤,٧٦"		٦٠
٢٨°٤٧'٥٠,٧٠"	٣١°٠٤'٥٥,٨٦"		٦١
٢٨°٤٧'٥٠,٤٠"	٣١°٠٤'٥٦,٩٤"		٦٢
٢٨°٤٧'٥٠,١٧"	٣١°٠٤'٥٨,٠٢"		٦٣
٢٨°٤٧'٤٩,٧٣"	٣١°٠٤'٥٩,٠٩"		٦٤
٢٨°٤٧'٤٩,٣٦"	٣١°٠٥'٠٠,١٥"	٦٥	
٢٨°٤٧'٤٩,١٣"	٣١°٠٥'٠٠,٧٧"	٦٦	
٢٨°٤٧'٣٠,٦١"	٣١°٠٥'٠١,١٦"	٦٧	
٢٨°٤٧'٤٩,٣٦"	٣١°٠٥'٠٠,١٥"	٦٥	
٢٨°٤٧'٤٩,١٣"	٣١°٠٥'٠٠,٧٧"	٦٦	
٢٨°٤٧'٣٠,٦١"	٣١°٠٥'٠١,١٦"	٦٧	
٢٩٦٩,٨٦ فدان	١٢٤٧٥٩١٢ م	المساحة	
١٤٤٩٤,٠٩ فدان	٦٠٨٨٧٢٦٦ م	المساحة الإجمالية	





إحداثيات مسودة القرار الجمهوري لقطعة أرض تاحية محافظة المنيا لصالح القوات المسلحة		 جمهورية مصر العربية وزارة الدفاع المجلس الأعلى للقوات المسلحة القيادة العامة للقوات المسلحة	
Y	X	م	
٣.٥٦١٢,٦٣"	٣.٥٦١٢,٦٣"	١	
٣.٥٦١٤,٩٧"	٣.٥٦١٤,٩٧"	٢	
٣.٥٦٣٣,٨٠"	٣.٥٦٣٣,٨٠"	٣	
٣.٥٦٣٠,٣٣"	٣.٥٦٣٠,٣٣"	٤	
٣.٥٧٢٣,١٢"	٣.٥٧٢٣,١٢"	٥	
٣.٥٧٢٤,١٥"	٣.٥٧٢٤,١٥"	٦	
٣.٥٨٠١,٠٩"	٣.٥٨٠١,٠٩"	٧	
٣.٥٨٠١,٨٢"	٣.٥٨٠١,٨٢"	٨	
٣.٥٩٥٠,٨٩"	٣.٥٩٥٠,٨٩"	٩	
٣.٥٩٥٥,٩١"	٣.٥٩٥٥,٩١"	١٠	
٣.٥٨٢٦,٦٥"	٣.٥٨٢٦,٦٥"	١١	
٣.٥٨٢٨,٩٨"	٣.٥٨٢٨,٩٨"	١٢	
٣.٥٨١٢,٠٧"	٣.٥٨١٢,٠٧"	١٣	
٣.٥٨١١,٣٩"	٣.٥٨١١,٣٩"	١٤	
٣.٥٧٥٠,٢٨"	٣.٥٧٥٠,٢٨"	١٥	
٣.٥٧٤٩,٩٩"	٣.٥٧٤٩,٩٢"	١٦	
٣.٥٧٣٣,٠٦"	٣.٥٧٣٣,٠٦"	١٧	
٣.٥٧٣٢,٧٣"	٣.٥٧٣٢,٧٣"	١٨	
٣.٥٦٣٧,٠١"	٣.٥٦٣٧,٠١"	١٩	
٣.٥٦١١,٧٩"	٣.٥٦١١,٧٩"	٢٠	
١٤٧٤٦,٢٤ قن	٦١٩٤٦٤٩٨	المساحة	

