

قرار رئيس مجلس الوزراء

رقم ٢٢٨١ لسنة ٢٠٢٠

رئيس مجلس الوزراء

بعد الاطلاع على الدستور ؛

وعلى قانون نظام الإدارة المحلية الصادر بالقانون رقم ٤٣ لسنة ١٩٧٩ ؛

وعلى القانون رقم ١٠ لسنة ١٩٩٠ بشأن نزع ملكية العقارات للمنفعة العامة

ولائحته التنفيذية ؛

وعلى قرار رئيس الجمهورية رقم ٢٧٩ لسنة ٢٠١٨ بالتفويض فى بعض الاختصاصات ؛

وبناءً على ما عرضه وزير النقل ؛

قرر :

(المادة الأولى)

يعتبر من أعمال المنفعة العامة مشروع تنفيذ المرحلة الثانية من مشروع إنشاء محور ديروط العلوى على النيل ، فى المسافة من طريق القاهرة / أسوان الزراعى الغربى حتى طريق الصعيد الصحراوى الغربى ، بطول (١٣) كيلو متراً تقريباً .

(المادة الثانية)

يستولى بطريق التنفيذ المباشر على الأراضى اللازمة لتنفيذ المشروع المشار إليه فى المادة السابقة والمين موقعها وحدودها وأسماء ملاكها الظاهرين بالمذكرة والرسم التخطيطى الإجمالى والكشوف المرفقة .

(المادة الثالثة)

يُنشر هذا القرار فى الجريدة الرسمية .

صدر برئاسة مجلس الوزراء فى ٢١ ربيع الأول سنة ١٤٤٢ هـ

(الموافق ٧ نوفمبر سنة ٢٠٢٠ م) .

رئيس مجلس الوزراء

دكتور / مصطفى كمال مديولى

وزارة النقل

مذكرة إيضاحية

لقرار رئيس مجلس الوزراء

فى ضوء توجيهات السيد رئيس الجمهورية بتقليل المسافات البينية بين محاور النيل إلى حوالى ٢٥ كيلو متراً لتسهيل الحركة المرورية وخدمة المشروعات التنموية والمجتمعات العمرانية الجديدة وبحيث يكون المحور عرضى متكامل يربط بين شبكة الطرق شرق وغرب النيل ، تقوم الهيئة العامة للطرق والكبارى حالياً بتنفيذ مشروع إنشاء محور ديروط العلوى على النيل .

جارى حالياً تنفيذ المرحلة الأولى من المشروع فى المسافة من طريق الحوط شرقاً وحتى طريق القاهرة - أسوان الزراعى الغربى بطول ١٥ كيلو متراً .

قامت الهيئة العامة للطرق والكبارى والنقل البرى بالانتهاء من الدراسات الفنية لتنفيذ أعمال إنشاء المرحلة الثانية من المشروع فى المسافة من طريق القاهرة - أسوان الزراعى الغربى حتى طريق الصعيد الصحراوى الغربى بطول حوالى ١٣ كيلو متراً .
ومرفق طيه ما يلى :

عدد (٨) خرائط مساحية توضح مسار المرحلة الثانية من المحور .

عدد (٢٥) كشفًا بأسماء الملاك الظاهرين الخاصة بمسار المرحلة الثانية من المحور تم إعدادها بمعرفة الإدارة العامة للمساحة بأسىوط .

وفى ضوء ما تقدم ، نتشرف بأن نرفق طيه مشروع قرار رئيس مجلس الوزراء باعتبار أعمال المرحلة الثانية من مشروع إنشاء محور ديروط العلوى على النيل فى المسافة من طريق القاهرة - أسوان الزراعى الغربى حتى طريق الصعيد الصحراوى الغربى من أعمال المنفعة العامة .

وتفضلوا بقبول فائق الاحترام

وزير النقل

فريق / كامل عبد الهادى الوزير

إمارة العمة للمساحة بأسبوط
مكتب المشروعات

١
٢٥٨١/٢٠٢٠
كشف بأسماء الملاك القاهرين / مشروع مسح كوبريا ديريا العلوي (مرحلة ثانية)

م	اسم الحوض	التاحية	القطعة	اسماء الملاك القاهرين	المسطح		
					من	ط	ف
١	الحوض رقم ١			ببعل فريوسا ظلم			
٢				من الله عز وجل			
٣				عبد الوهاب			
٤				عبد السلام			
٥				عبد الله			
٦				عبد الرحمن			
٧				عبد الحليم			
٨				عبد القادر			
٩				عبد المظفر			
١٠				عبد الوهاب			
١١				عبد السلام			
١٢				عبد الله			
١٣				عبد الرحمن			
١٤				عبد الحليم			
١٥				عبد القادر			
١٦				عبد المظفر			
١٧				عبد الوهاب			
١٨				عبد السلام			
١٩				عبد الله			
٢٠				عبد الرحمن			
٢١				عبد الحليم			
٢٢				عبد القادر			
٢٣				عبد المظفر			
٢٤				عبد الوهاب			
٢٥				عبد السلام			
٢٦				عبد الله			
٢٧				عبد الرحمن			
٢٨				عبد الحليم			
٢٩				عبد القادر			
٣٠				عبد المظفر			
٣١				عبد الوهاب			
٣٢				عبد السلام			
٣٣				عبد الله			
٣٤				عبد الرحمن			
٣٥				عبد الحليم			
٣٦				عبد القادر			
٣٧				عبد المظفر			
٣٨				عبد الوهاب			
٣٩				عبد السلام			
٤٠				عبد الله			
٤١				عبد الرحمن			
٤٢				عبد الحليم			
٤٣				عبد القادر			
٤٤				عبد المظفر			
٤٥				عبد الوهاب			
٤٦				عبد السلام			
٤٧				عبد الله			
٤٨				عبد الرحمن			
٤٩				عبد الحليم			
٥٠				عبد القادر			

مهندس: /
مدير عام المساحة بأسبوط
رئيس مكتب المشروعات
مدير فني بالمشاريع
مكتب
٢٥٨١

٤

الإدارة العامة للمساحة بأسبوط
مكتب المشروعات

كشف بأسماء الملاك الظاهرين / مشروع مركز لدراسة (العلماء) (مصلحة)

م	اسم الحوض	التاحية	القطعة	أسماء الملاك الظاهرين	المسطح		
					م	ط	ف
١	البحر	١		محمد صالح			
٢				محمد صالح			
٣				محمد صالح			
٤				محمد صالح			
٥				محمد صالح			
٦				محمد صالح			
٧				محمد صالح			
٨				محمد صالح			
٩				محمد صالح			
١٠				محمد صالح			
١١				محمد صالح			
١٢				محمد صالح			
١٣				محمد صالح			
١٤				محمد صالح			
١٥				محمد صالح			
١٦				محمد صالح			
١٧				محمد صالح			
					٤	١٧	١
					١٥	٥	-
					١٧	١	-
					٩	-	٥



مهندس / محمد صالح
مدير عام المساحة بأسبوط

رئيس مكتب المشروعات
يحتد /

كبير اثنين بالمشروعات
٢٦-٢
٢٢٨١

الإدارة العامة للمساحة بأسسوط
مكتب المشروعات

٦

كشف بأسماء الملاك الظاهرين / مشروع مور كوير دروط (مرداه تاليه)

م	أسم الحوض	الناحية	القطعة	أسماء الملاك الظاهرين	المسطح			العنوان
					س	ط	ف	
١	الحوض رقم ١ - مور كوير دروط	بالتام		عبدالله بن عبدالمعطي بن عبدالمعطي				بلد مور كوير دروط
٢				عبدالله بن عبدالمعطي بن عبدالمعطي				بلد مور كوير دروط
٣				عبدالله بن عبدالمعطي بن عبدالمعطي				بلد مور كوير دروط
٤				عبدالله بن عبدالمعطي بن عبدالمعطي				بلد مور كوير دروط
٥				عبدالله بن عبدالمعطي بن عبدالمعطي				بلد مور كوير دروط
٦				عبدالله بن عبدالمعطي بن عبدالمعطي				بلد مور كوير دروط
٧				عبدالله بن عبدالمعطي بن عبدالمعطي				بلد مور كوير دروط
٨				عبدالله بن عبدالمعطي بن عبدالمعطي				بلد مور كوير دروط
٩				عبدالله بن عبدالمعطي بن عبدالمعطي				بلد مور كوير دروط
١٠				عبدالله بن عبدالمعطي بن عبدالمعطي				بلد مور كوير دروط
١١				عبدالله بن عبدالمعطي بن عبدالمعطي				بلد مور كوير دروط
١٢				عبدالله بن عبدالمعطي بن عبدالمعطي				بلد مور كوير دروط
١٣				عبدالله بن عبدالمعطي بن عبدالمعطي				بلد مور كوير دروط
١٤				عبدالله بن عبدالمعطي بن عبدالمعطي				بلد مور كوير دروط
١٥				عبدالله بن عبدالمعطي بن عبدالمعطي				بلد مور كوير دروط
١٦				عبدالله بن عبدالمعطي بن عبدالمعطي				بلد مور كوير دروط
١٧				عبدالله بن عبدالمعطي بن عبدالمعطي				بلد مور كوير دروط
١٨				عبدالله بن عبدالمعطي بن عبدالمعطي				بلد مور كوير دروط
١٩				عبدالله بن عبدالمعطي بن عبدالمعطي				بلد مور كوير دروط
٢٠				عبدالله بن عبدالمعطي بن عبدالمعطي				بلد مور كوير دروط
٢١				عبدالله بن عبدالمعطي بن عبدالمعطي				بلد مور كوير دروط
٢٢				عبدالله بن عبدالمعطي بن عبدالمعطي				بلد مور كوير دروط
٢٣				عبدالله بن عبدالمعطي بن عبدالمعطي				بلد مور كوير دروط
٢٤				عبدالله بن عبدالمعطي بن عبدالمعطي				بلد مور كوير دروط
٢٥	عبدالله بن عبدالمعطي بن عبدالمعطي				بلد مور كوير دروط			
٢٦	عبدالله بن عبدالمعطي بن عبدالمعطي				بلد مور كوير دروط			
٢٧	عبدالله بن عبدالمعطي بن عبدالمعطي				بلد مور كوير دروط			
٢٨	عبدالله بن عبدالمعطي بن عبدالمعطي				بلد مور كوير دروط			
٢٩	عبدالله بن عبدالمعطي بن عبدالمعطي				بلد مور كوير دروط			
٣٠	عبدالله بن عبدالمعطي بن عبدالمعطي				بلد مور كوير دروط			



في مشروعات كبير فنيين بالمشروعات رئيس مكتب المشروعات
 مهندس عام المساحة بأسسوط
 ٢٠٢٠
 ٢٦-٨
 ٢٢٨١

الإدارة العامة للمساحة بأسبوط
مكتب المشروعات

١

كشف بأسماء الملاك الظاهرين / مشروع مركز رادار ودراسة العالمين ودراسة المساحة

م	اسم العوض	التابعة	القطعة	أسماء الملاك الظاهرين	المسطح		
					س	ط	ك
١٣	عبد الكافي			عبد زهرام جويدي			
١٤	عبد المطلب			محمد وعبد الكافي وعبد الحميد			
١٥	عبد المطلب			محمد وعبد الكافي وعبد الحميد			
١٦	عبد المطلب			محمد وعبد الكافي وعبد الحميد			
١٧	عبد المطلب			محمد وعبد الكافي وعبد الحميد			
١٨	عبد المطلب			محمد وعبد الكافي وعبد الحميد			
١٩	عبد المطلب			محمد وعبد الكافي وعبد الحميد			
٢٠	عبد المطلب			محمد وعبد الكافي وعبد الحميد			
٢١	عبد المطلب			محمد وعبد الكافي وعبد الحميد			
٢٢	عبد المطلب			محمد وعبد الكافي وعبد الحميد			
٢٣	عبد المطلب			محمد وعبد الكافي وعبد الحميد			
٢٤	عبد المطلب			محمد وعبد الكافي وعبد الحميد			
٢٥	عبد المطلب			محمد وعبد الكافي وعبد الحميد			
٢٦	عبد المطلب			محمد وعبد الكافي وعبد الحميد			
٢٧	عبد المطلب			محمد وعبد الكافي وعبد الحميد			
٢٨	عبد المطلب			محمد وعبد الكافي وعبد الحميد			
٢٩	عبد المطلب			محمد وعبد الكافي وعبد الحميد			
٣٠	عبد المطلب			محمد وعبد الكافي وعبد الحميد			
٣١	عبد المطلب			محمد وعبد الكافي وعبد الحميد			
٣٢	عبد المطلب			محمد وعبد الكافي وعبد الحميد			
٣٣	عبد المطلب			محمد وعبد الكافي وعبد الحميد			
٣٤	عبد المطلب			محمد وعبد الكافي وعبد الحميد			
٣٥	عبد المطلب			محمد وعبد الكافي وعبد الحميد			
٣٦	عبد المطلب			محمد وعبد الكافي وعبد الحميد			
٣٧	عبد المطلب			محمد وعبد الكافي وعبد الحميد			
٣٨	عبد المطلب			محمد وعبد الكافي وعبد الحميد			
٣٩	عبد المطلب			محمد وعبد الكافي وعبد الحميد			
٤٠	عبد المطلب			محمد وعبد الكافي وعبد الحميد			
٤١	عبد المطلب			محمد وعبد الكافي وعبد الحميد			
٤٢	عبد المطلب			محمد وعبد الكافي وعبد الحميد			
٤٣	عبد المطلب			محمد وعبد الكافي وعبد الحميد			
٤٤	عبد المطلب			محمد وعبد الكافي وعبد الحميد			
٤٥	عبد المطلب			محمد وعبد الكافي وعبد الحميد			
٤٦	عبد المطلب			محمد وعبد الكافي وعبد الحميد			
٤٧	عبد المطلب			محمد وعبد الكافي وعبد الحميد			
٤٨	عبد المطلب			محمد وعبد الكافي وعبد الحميد			
٤٩	عبد المطلب			محمد وعبد الكافي وعبد الحميد			
٥٠	عبد المطلب			محمد وعبد الكافي وعبد الحميد			



مدير عام المساحة بأسبوط
عبد المطلب

رئيس مكتب المشروعات
عبد المطلب

كبير تقنيين بالمشروعات
عبد المطلب

في مشروعات
عبد المطلب

٢٢٩
٤٤٨١

الإدارة العامة للمساحة بأسبوط
مكتب المشروعات


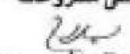
(٩)

كشف بأسماء الملاك الظاهرين / مشروع سجون كوبر دروط العليا (مركز)

م	اسم الحوض	التاحية	القطعة	اسماء الملاك الظاهرين	المسطح			العنوان
					م	ط	ق	
	سطح تلم نزل		بيرو	عبدالمجيد عيسى				
	سطح حوض تلم		بيروت كوكب	محمد عيسى				
١				عبدالمجيد عيسى			بيروت - كوكب	
٢				محمد عيسى				
٣				محمد عيسى				


مهندس /
مدير عام المساحة بأسبوط

فني مشروعات كبير فنيين بالمشروعات رئيس مكتب المشروعات
يعد /

 
١١-١١-٢٠٢٠
٢٢٨١



الإدارة العامة للمساحة بأسبوط
مكتب المشروعات


١٠

كشف بأسماء الملاك الظاهرين / مشروع محور كورنيش وادي العطار (حرم الله)

م	اسم الحوض	التاحية	القطعة	أسماء الملاك الظاهرين	المسطح		
					م	ط	ك
١	كثيرة المساحة /	١٠٠		محمد شريف تريبان			
٢				نادر عتيق بوجع			
٣				محمد عبد العزيز و سوزن			
٤				محمد علي و سوزن			
٥				احمد حبه و عبدالعظيم			
٦				محمد احمد و سوزن			
٧				محمد احمد و سوزن			
٨				علي عز الدين و محمد			
٩				محمد علي و سوزن			
١٠				ياسر و سوزن			
١١				محمد و سوزن			
١٢				محمد و سوزن			
١٣				محمد و سوزن			
١٤				محمد و سوزن			
١٥				محمد و سوزن			
١٦				محمد و سوزن			
١٧				أحمد طاهر و سوزن			
١٨	محمد و سوزن						
١٩	محمد و سوزن						
٢٠	محمد و سوزن						
٢١	محمد و سوزن						
٢٢	محمد و سوزن						
٢٣	محمد و سوزن						
٢٤	محمد و سوزن						
٢٥	محمد و سوزن						
٢٦	محمد و سوزن						
٢٧	محمد و سوزن						
٢٨	محمد و سوزن						
٢٩	محمد و سوزن						
٣٠	محمد و سوزن						
٣١	محمد و سوزن						
٣٢	محمد و سوزن						
٣٣	محمد و سوزن						
٣٤	محمد و سوزن						
٣٥	محمد و سوزن						
٣٦	محمد و سوزن						
٣٧	محمد و سوزن						
٣٨	محمد و سوزن						
٣٩	محمد و سوزن						
٤٠	محمد و سوزن						
٤١	محمد و سوزن						
٤٢	محمد و سوزن						
٤٣	محمد و سوزن						
٤٤	محمد و سوزن						
٤٥	محمد و سوزن						
٤٦	محمد و سوزن						
٤٧	محمد و سوزن						
٤٨	محمد و سوزن						
٤٩	محمد و سوزن						
٥٠	محمد و سوزن						

مهندس /
مدير عام المساحة بأسبوط

رئيس مكتب المشروعات
مهندس /
مدير عام المساحة بأسبوط



الإدارة العامة للمساحة بأسبوط
مكتب المشروعات

١١٣

كشف بأسماء الملاك الظاهرين / مشروع - مركز درة العلو (إرمات ناليم)

م	اسم الحوض	التاحية	اللغة	أسماء الملاك الظاهرين	المسطح		
					م	ط	ف
١	حوض المنجى العلو	المنجى	العربية	عبد الرحمن بن عبد الرحمن بن عبد الرحمن			
٢				عبد الرحمن بن عبد الرحمن بن عبد الرحمن			
٣				عبد الرحمن بن عبد الرحمن بن عبد الرحمن			
٤				عبد الرحمن بن عبد الرحمن بن عبد الرحمن			
٥				عبد الرحمن بن عبد الرحمن بن عبد الرحمن			
٦				عبد الرحمن بن عبد الرحمن بن عبد الرحمن			
٧				عبد الرحمن بن عبد الرحمن بن عبد الرحمن			
٨				عبد الرحمن بن عبد الرحمن بن عبد الرحمن			
٩				عبد الرحمن بن عبد الرحمن بن عبد الرحمن			
١٠				عبد الرحمن بن عبد الرحمن بن عبد الرحمن			
١١				عبد الرحمن بن عبد الرحمن بن عبد الرحمن			
١٢				عبد الرحمن بن عبد الرحمن بن عبد الرحمن			
١٣				عبد الرحمن بن عبد الرحمن بن عبد الرحمن			
١٤				عبد الرحمن بن عبد الرحمن بن عبد الرحمن			
١٥				عبد الرحمن بن عبد الرحمن بن عبد الرحمن			
١٦				عبد الرحمن بن عبد الرحمن بن عبد الرحمن			
١٧				عبد الرحمن بن عبد الرحمن بن عبد الرحمن			
١٨				عبد الرحمن بن عبد الرحمن بن عبد الرحمن			
١٩				عبد الرحمن بن عبد الرحمن بن عبد الرحمن			
٢٠				عبد الرحمن بن عبد الرحمن بن عبد الرحمن			

مهندس
مدير عام المساحة بأسبوط

رئيس مكتب المشروعات
يعتد

فني مشروعات
مكتب فنيين بالمشروعات
١٤٤١

الإدارة العامة للمساحة بأسبوط
مكتب المشروعات

١٤


كشف بأسماء الملاك الظاهرين / مشروع تطوير وتهيئة أراضي (م.ع.١٢.١.١)

م	اسم الحوض	الناحية	القطعة	أسماء الملاك الظاهرين	المسطح		
					م	ط	ك
١	تاج			محمد محمد علي			
٢				محمد علي			
٣				محمد عبد المنعم محمد علي			
٤				محمد عبد المنعم محمد علي			
٥				محمد عبد المنعم محمد علي			
٦				محمد عبد المنعم محمد علي			
٧				محمد عبد المنعم محمد علي			
٨				محمد عبد المنعم محمد علي			
٩				محمد عبد المنعم محمد علي			
١٠				محمد عبد المنعم محمد علي			
١١				محمد عبد المنعم محمد علي			
١٢				محمد عبد المنعم محمد علي			
١٣				محمد عبد المنعم محمد علي			
١٤				محمد عبد المنعم محمد علي			
١٥				محمد عبد المنعم محمد علي			
١٦				محمد عبد المنعم محمد علي			
١٧				محمد عبد المنعم محمد علي			
١٨				محمد عبد المنعم محمد علي			
١٩				محمد عبد المنعم محمد علي			
٢٠				محمد عبد المنعم محمد علي			
٢١				محمد عبد المنعم محمد علي			
٢٢				محمد عبد المنعم محمد علي			
٢٣				محمد عبد المنعم محمد علي			
٢٤				محمد عبد المنعم محمد علي			
٢٥				محمد عبد المنعم محمد علي			
٢٦				محمد عبد المنعم محمد علي			
٢٧				محمد عبد المنعم محمد علي			
٢٨				محمد عبد المنعم محمد علي			
٢٩				محمد عبد المنعم محمد علي			
٣٠				محمد عبد المنعم محمد علي			
					٨٠١٦	١٤	

على وجه الخصوص كالتالي
توقيع المهندس محمد علي

مهندس / ١٠ / ١ / ٢٠٢٠
مدير عام المساحة بأسبوط

رئيس مكتب المشروعات
مهندس / ١٠ / ١ / ٢٠٢٠
مدير عام المساحة بأسبوط



١٣

الإدارة العامة للمساحة بأسبوط
مكتب المشروعات

كشف بأسماء الملاك الظاهرين / مشروع محو كوبري درويش لعله (برهلم تانية)

م	اسم العوض	التاحية	القلعة	أسماء الملاك الظاهرين	المسطح		العنوان
					من	ط ف	
١	إقليم المنطقة الريفية	١٥	١٥	رضيا لبيت حريش			كوديق لظهار لظهار
٢				محمود بن عبد المنعم			كوديق لظهار لظهار
٣				محمد وعمر بن عبد الله			كوديق لظهار لظهار
٤				أبو حنيفة بن عبد الرحمن			كوديق لظهار لظهار
٥				كمال بن سبيح			كوديق لظهار لظهار
٦				كمال بن سبيح			كوديق لظهار لظهار
٧				عبد المطلب بن عبد الله			كوديق لظهار لظهار
٨				نجاة بن عبد الرحمن			كوديق لظهار لظهار
٩				عمر بن عبد الرحمن			كوديق لظهار لظهار
١٠				عبد المطلب بن عبد الله			كوديق لظهار لظهار
١١				محمد بن سبيح			كوديق لظهار لظهار
١٢				عبد المطلب بن عبد الله			كوديق لظهار لظهار
١٣				عبد المطلب بن عبد الله			كوديق لظهار لظهار
١٤				أحمد بن عبد المنعم			كوديق لظهار لظهار
١٥				عبد المطلب بن عبد الله			كوديق لظهار لظهار
١٦	عبد المطلب بن عبد الله			كوديق لظهار لظهار			
١٧	عبد المطلب بن عبد الله			كوديق لظهار لظهار			
١٨	عبد المطلب بن عبد الله			كوديق لظهار لظهار			
١٩	عبد المطلب بن عبد الله			كوديق لظهار لظهار			
٢٠	عبد المطلب بن عبد الله			كوديق لظهار لظهار			
٢١	عبد المطلب بن عبد الله			كوديق لظهار لظهار			
٢٢	عبد المطلب بن عبد الله			كوديق لظهار لظهار			
٢٣	عبد المطلب بن عبد الله			كوديق لظهار لظهار			
٢٤	عبد المطلب بن عبد الله			كوديق لظهار لظهار			
٢٥	عبد المطلب بن عبد الله			كوديق لظهار لظهار			
٢٦	عبد المطلب بن عبد الله			كوديق لظهار لظهار			
٢٧	عبد المطلب بن عبد الله			كوديق لظهار لظهار			
٢٨	عبد المطلب بن عبد الله			كوديق لظهار لظهار			
٢٩	عبد المطلب بن عبد الله			كوديق لظهار لظهار			
٣٠	عبد المطلب بن عبد الله			كوديق لظهار لظهار			



رئيس مكتب المشروعات / مهندس / محمد / مهندس / محمد / مهندس / محمد

٢٧-١٥
٢٢٨١

مهندس / محمد / مدير عام المساحة بأسبوط

١٤٣

الإدارة العامة للمساحة بأسبوط
مكتب المشروعات

كشف بأسماء الملاك الظاهرين / مشروع حصر كوبري ودرج العلوكة (معلم تاشة)

م	اسم الحوض	التاحية	القطعة	أسماء الملاك الظاهرين	المسطح		
					م	ط	ف
١	الحوض الواحد الشمالي	١	١	صهوان سيد علي حسين	٩	٢	١٧
٢				عبد القادر عبد الله			
٣				احمد طه ابراهيم عبد الله			
٤				احمد قنديل			
٥				صديقه محمد المظفر			
٦				محمد حسين محمد			
٧				سيد الله احمد علي			
٨				انور محمد عبد العاليم			
٩				ابراهيم طه عبد العاليم			
١٠				احمد علي عبد العاليم			
١١				محمد محمد علي			
١٢				علي محمد محمد			
				الملاك الظاهرين			



 كبرى فنيين بالمشروعات / رئيس مكتب المشروعات
 مهندس / محمد /
 مدير عام المساحة بأسبوط
 ٢٠٢٠ / ١١ / ٢٦

الإدارة العامة للمساحة بأسبوط
مكتب المشروعات

١٥

كشف بأسماء العلاك الظاهرين / مشروع سحر وكوبرا بمرط العلويا (محلها سابقا)

م	اسم العوض	التحتية	القطعة	اسماء العلاك الظاهرين	المسطح		
					م	ط	ف
١				سحر وعلو			
٢				السيد محمد عبد الله			
٣				السيد محمد عبد الله			
٤				السيد محمد عبد الله			
٥				السيد محمد عبد الله			
٦				السيد محمد عبد الله			
٧				السيد محمد عبد الله			
٨				السيد محمد عبد الله			
٩				السيد محمد عبد الله			
١٠				السيد محمد عبد الله			
١١				السيد محمد عبد الله			
١٢				السيد محمد عبد الله			
١٣				السيد محمد عبد الله			
١٤				السيد محمد عبد الله			
١٥				السيد محمد عبد الله			
				السيد محمد عبد الله			
				السيد محمد عبد الله			
				السيد محمد عبد الله			
				السيد محمد عبد الله			
				السيد محمد عبد الله			
				السيد محمد عبد الله			
				السيد محمد عبد الله			
				السيد محمد عبد الله			
				السيد محمد عبد الله			
				السيد محمد عبد الله			
				السيد محمد عبد الله			

إجمالي المساحة المملوكة ٥٠٠٠ م^٢

إجمالي المساحة المملوكة

على الجوال النسخة ١١/١١/٢٠٢٠



فني مشروعات كبير فنيين بالمشروعات رئيس مكتب المشروعات

مهندس / مهندس عام المساحة بأسبوط



مهندس / مهندس عام المساحة بأسبوط

٢٠٢٠-١١-١١
CCAI

الإدارة العامة للمساحة بأسسوط
مكتب المشروعات

١٦٦

كشف بأسماء الملاك الظاهرين / مشروع حدود كورنا وروحا العلوي (م.م.ن.ش.ب.)

م	اسم الحوض	الناحية	القطعة	أسماء المالك الظاهرين	المسطح		
					م	ط	ف
١	حوض الظهور	ب	١	محمد محمد عيسى			
٢	حوض	ب	٢	محمد محمد عيسى			
٣	حوض	ب	٣				
٤	حوض	ب	٤				
٥	حوض	ب	٥				
٦	حوض	ب	٦				
٧	حوض	ب	٧				
٨	حوض	ب	٨				
٩	حوض	ب	٩				
١٠	حوض	ب	١٠				
١١	حوض	ب	١١				
١٢	حوض	ب	١٢				
١٣	حوض	ب	١٣				
١٤	حوض	ب	١٤				
١٥	حوض	ب	١٥				
١٦	حوض	ب	١٦				
١٧	حوض	ب	١٧				
١٨	حوض	ب	١٨				
١٩	حوض	ب	١٩				
٢٠	حوض	ب	٢٠				
٢١	حوض	ب	٢١				
٢٢	حوض	ب	٢٢				
٢٣	حوض	ب	٢٣				
٢٤	حوض	ب	٢٤				
٢٥	حوض	ب	٢٥				
٢٦	حوض	ب	٢٦				
٢٧	حوض	ب	٢٧				
٢٨	حوض	ب	٢٨				
٢٩	حوض	ب	٢٩				
٣٠	حوض	ب	٣٠				
٣١	حوض	ب	٣١				
٣٢	حوض	ب	٣٢				
٣٣	حوض	ب	٣٣				
٣٤	حوض	ب	٣٤				
٣٥	حوض	ب	٣٥				
٣٦	حوض	ب	٣٦				
٣٧	حوض	ب	٣٧				
٣٨	حوض	ب	٣٨				
٣٩	حوض	ب	٣٩				
٤٠	حوض	ب	٤٠				
٤١	حوض	ب	٤١				
٤٢	حوض	ب	٤٢				
٤٣	حوض	ب	٤٣				
٤٤	حوض	ب	٤٤				
٤٥	حوض	ب	٤٥				
٤٦	حوض	ب	٤٦				
٤٧	حوض	ب	٤٧				
٤٨	حوض	ب	٤٨				
٤٩	حوض	ب	٤٩				
٥٠	حوض	ب	٥٠				
٥١	حوض	ب	٥١				
٥٢	حوض	ب	٥٢				
٥٣	حوض	ب	٥٣				
٥٤	حوض	ب	٥٤				
٥٥	حوض	ب	٥٥				
٥٦	حوض	ب	٥٦				
٥٧	حوض	ب	٥٧				
٥٨	حوض	ب	٥٨				
٥٩	حوض	ب	٥٩				
٦٠	حوض	ب	٦٠				
٦١	حوض	ب	٦١				
٦٢	حوض	ب	٦٢				
٦٣	حوض	ب	٦٣				
٦٤	حوض	ب	٦٤				
٦٥	حوض	ب	٦٥				
٦٦	حوض	ب	٦٦				
٦٧	حوض	ب	٦٧				
٦٨	حوض	ب	٦٨				
٦٩	حوض	ب	٦٩				
٧٠	حوض	ب	٧٠				
٧١	حوض	ب	٧١				
٧٢	حوض	ب	٧٢				
٧٣	حوض	ب	٧٣				
٧٤	حوض	ب	٧٤				
٧٥	حوض	ب	٧٥				
٧٦	حوض	ب	٧٦				
٧٧	حوض	ب	٧٧				
٧٨	حوض	ب	٧٨				
٧٩	حوض	ب	٧٩				
٨٠	حوض	ب	٨٠				
٨١	حوض	ب	٨١				
٨٢	حوض	ب	٨٢				
٨٣	حوض	ب	٨٣				
٨٤	حوض	ب	٨٤				
٨٥	حوض	ب	٨٥				
٨٦	حوض	ب	٨٦				
٨٧	حوض	ب	٨٧				
٨٨	حوض	ب	٨٨				
٨٩	حوض	ب	٨٩				
٩٠	حوض	ب	٩٠				
٩١	حوض	ب	٩١				
٩٢	حوض	ب	٩٢				
٩٣	حوض	ب	٩٣				
٩٤	حوض	ب	٩٤				
٩٥	حوض	ب	٩٥				
٩٦	حوض	ب	٩٦				
٩٧	حوض	ب	٩٧				
٩٨	حوض	ب	٩٨				
٩٩	حوض	ب	٩٩				
١٠٠	حوض	ب	١٠٠				

مختص / مدير عام المساحة بأسسوط

رئيس مكتب المشروعات / محمد / ١٣٤

كبير مقيمين بالمشروعات / ١٨ / ٢٢٨١



الإدارة العامة للمساحة بأسبوط
مكتب المشروعات

(١٧)

كشف بأسماء الملاك القاهرين / مشروع "تطوير وتطوير العوازل (من المالكين)

م	اسم الحوض	التابعة	القطاع	أسماء الملاك القاهرين	المسطح		العنوان
					م	س	
١	الحوض رقم ١	القاهرة	القاهرة	محمد عبد المنعم زكريا			القاهرة - حي النور
٢	الحوض رقم ٢	القاهرة	القاهرة	واصفى مصطفى مصطفى			القاهرة - حي النور
٣	الحوض رقم ٣	القاهرة	القاهرة	محمد عبد المنعم زكريا			القاهرة - حي النور
٤	الحوض رقم ٤	القاهرة	القاهرة	محمد عبد المنعم زكريا			القاهرة - حي النور
٥	الحوض رقم ٥	القاهرة	القاهرة	محمد عبد المنعم زكريا			القاهرة - حي النور
٦	الحوض رقم ٦	القاهرة	القاهرة	محمد عبد المنعم زكريا			القاهرة - حي النور
٧	الحوض رقم ٧	القاهرة	القاهرة	محمد عبد المنعم زكريا			القاهرة - حي النور
٨	الحوض رقم ٨	القاهرة	القاهرة	محمد عبد المنعم زكريا			القاهرة - حي النور
٩	الحوض رقم ٩	القاهرة	القاهرة	محمد عبد المنعم زكريا			القاهرة - حي النور
١٠	الحوض رقم ١٠	القاهرة	القاهرة	محمد عبد المنعم زكريا			القاهرة - حي النور
١١	الحوض رقم ١١	القاهرة	القاهرة	محمد عبد المنعم زكريا			القاهرة - حي النور
١٢	الحوض رقم ١٢	القاهرة	القاهرة	محمد عبد المنعم زكريا			القاهرة - حي النور
١٣	الحوض رقم ١٣	القاهرة	القاهرة	محمد عبد المنعم زكريا			القاهرة - حي النور
١٤	الحوض رقم ١٤	القاهرة	القاهرة	محمد عبد المنعم زكريا			القاهرة - حي النور
١٥	الحوض رقم ١٥	القاهرة	القاهرة	محمد عبد المنعم زكريا			القاهرة - حي النور
١٦	الحوض رقم ١٦	القاهرة	القاهرة	محمد عبد المنعم زكريا			القاهرة - حي النور
١٧	الحوض رقم ١٧	القاهرة	القاهرة	محمد عبد المنعم زكريا			القاهرة - حي النور
١٨	الحوض رقم ١٨	القاهرة	القاهرة	محمد عبد المنعم زكريا			القاهرة - حي النور
١٩	الحوض رقم ١٩	القاهرة	القاهرة	محمد عبد المنعم زكريا			القاهرة - حي النور
٢٠	الحوض رقم ٢٠	القاهرة	القاهرة	محمد عبد المنعم زكريا			القاهرة - حي النور
٢١	الحوض رقم ٢١	القاهرة	القاهرة	محمد عبد المنعم زكريا			القاهرة - حي النور
٢٢	الحوض رقم ٢٢	القاهرة	القاهرة	محمد عبد المنعم زكريا			القاهرة - حي النور
٢٣	الحوض رقم ٢٣	القاهرة	القاهرة	محمد عبد المنعم زكريا			القاهرة - حي النور
٢٤	الحوض رقم ٢٤	القاهرة	القاهرة	محمد عبد المنعم زكريا			القاهرة - حي النور
٢٥	الحوض رقم ٢٥	القاهرة	القاهرة	محمد عبد المنعم زكريا			القاهرة - حي النور
٢٦	الحوض رقم ٢٦	القاهرة	القاهرة	محمد عبد المنعم زكريا			القاهرة - حي النور
٢٧	الحوض رقم ٢٧	القاهرة	القاهرة	محمد عبد المنعم زكريا			القاهرة - حي النور
٢٨	الحوض رقم ٢٨	القاهرة	القاهرة	محمد عبد المنعم زكريا			القاهرة - حي النور
٢٩	الحوض رقم ٢٩	القاهرة	القاهرة	محمد عبد المنعم زكريا			القاهرة - حي النور
٣٠	الحوض رقم ٣٠	القاهرة	القاهرة	محمد عبد المنعم زكريا			القاهرة - حي النور

مهندس /
مدير عام المساحة بأسبوط
٢٠٢٠/١٠/٢٠

رئيس مكتب المشروعات
يختد /



كبير الفنيين بالمشروعات
٢٠٢٠/١٠/٢٠
٢٠٢٠

١٨

الإدارة العامة للمساحة بأسبوط
مكتب المشروعات

كشف بأسماء الملاك الظاهرين / مشروع حدود كورنا بوم العلى (محل توكيد)

م	اسم الحوض	التاحية	القطعة	اسماء الملاك الظاهرين	المسطح			الطون
					م	ط	ف	
١٩	تأ			احمد محمد شمس الزمان				أونبة كورنا بوم العلى
٢٠	تأ			بكر محمد عبد بقر				م
٢١	صم			م م محمد العليم محمد الطلال				م
٢٢	صم			سعيد محمد زوزوم				م
٢٣	صم			احمد كورنا بوم العلى				م
٢٤	صم			محمد شكري صبول				م
٢٥	صم			اسماعيل محمد العزيم				م
٢٦	صم			توفيق مصطفى				م
٢٧	صم			عبد محمد				م
٢٨	صم			عبد محمد علي				م
٢٩	صم			محمد علي بن بكر				م
٣٠	صم			يوسف ابراهيم خليل				م
٣١	صم			احمد ابراهيم عتيق				م
٣٢	صم			محمد ابراهيم خليل				م
٣٣	صم			احمد ابراهيم خليل				م
اجمالي مساح الحوض					٩	٧		
مساحة من الترابية كورنا بوم العلى						٧	١١	
مساحة من الترابية					٩	١٤	١٠	
١	صم			محمد ابراهيم العزيم				الرياضة بوم العلى
٢	صم			محمد ابراهيم خليل				م
٣	صم			احمد ابراهيم العزيم				م
٤	صم			محمد علي				م
٥	صم			محمد ابراهيم خليل				م
اجمالي مساح الحوض					٥	٥	٦	



رئيس مكتب المشروعات كبير المهندسين بالمشروعات قسم مشروعات
يغداد ٢٠٢٠ ٢٠٢٠
٢٠٢٠

الإدارة العامة للمساحة بالسيوط
مكتب المشروعات

١٩

كشف بأسماء الملاك الظاهرين / مشروع تطوير مدينة وسط العلي (مرحلة ثانية)

م	اسم الحوض	الناحية	القطعة	أسماء الملاك الظاهرين	المسطح			العنوان
					س	ط	ف	
					٣	٦		
								سطح حوض العلي (مرحلة ثانية) ٧٧
١				محمد رضا محمد				الرياح - سيوط
٢				علي احمد كمال				
٣				محمد عبدالرحمن				
٤				زكريا بن علي عبدالعظيم				
٥				عبدالله كرم				
٦				عبدالله عبدالوهاب				
٧				محمد احمد كمال				
٨				محمد تار عبدالمجيد				
٩				ناصر محمد عبدالملك				
١٠				علاء الدين عبدالحميد				
١١				مؤنس عبدالملك مصطفى				
١٢				عبدالمجيد محمد				
١٣				عبدالله محمد عبدالرحمن				
١٤				محمد شكري عبدالعظيم				
١٥				عبدالله				
١٦				محمد عبدالعظيم				
١٧				احمد محمد عبدالعظيم				
١٨				عبدالله محمد محمد علي				
١٩				محمد يوسف خليفه				
٢٠				علي محمد عبدالعظيم				
٢١				عبدالمجيد صهيبي الجاني				
٢٢				محمد عبدالعظيم				
٢٣				احمد عبدالعظيم حاتم				
٢٤				محمد عبدالعظيم				
٢٥				محمد صالح محمد				



فني مشروعات كبير فنيين بالمشروعات رئيس مكتب المشروعات
٢٠٢٠
٢٠٢٠
٢٠٢٠

الإدارة العامة للمساحة بأسبوط
مكتب المشروعات

٥٠

كشف بأسماء الملاك الظاهرين / مشروع سوي كوبري ديموا العلوي (جولة ثانية)

م	اسم الحوض	التاحية	القطعة	أسماء الملاك الظاهرين	المسطح		
					من	ط	ف
٢٦	كلمح	-		محمد صادق أبو العيز			
٢٧		-		صديق محمد صالح			
٢٨	أبو زيد	٦		يحيى محمد صالح			
٢٩		٨		قاسم محمد صالح			
-----					٢٤	٨	
481 مسطح الحوض							
٣٠	طح وصف التزلة	٦		عبد الرحمن محمد صالح	١٦	٧	
				محمد صالح	١٦	٨	
٣١	صغير الحوض	-		عبد التواب محمد صالح			
٣٢	والتزلة	٦		اسم محمد			
٣٣		٦		عبد الرحمن محمد صالح			
٣٤		٦		عبد التواب محمد صالح			
٣٥		٨		عبد الرحمن			
٣٦		٨		عبد الرحمن			
-----					١٤	٢١	١

مهندس /
مدير عام المساحة بأسبوط
٥٠٠ / ١٠٠ / ٤

قنى مشروعات كبير قنين بالمسجلات رئيس مكتب المشروعات
يعد /
٢٠٢٠ / ١١ / ٢٦
٤٤٨١




إمارة الفجيرة للمساحة بأسبوط
مكتب المشروعات


(٥١)

كشف باسماء الملاك الظاهريين / مشروع ٥٥,٥٥ جرد علي (معلمة تاريخ)

م	اسم الحوض	التاحية	القطعة	اسماء المالك الظاهريين	المسطح			العنوان
					س	ط	ف	
١				عبد السلام				البراري
٢				عبد الرحمن بن عبد السلام				البراري
٣				عبد الله بن عبد السلام عبد الله بن عبد السلام				البراري البراري
					١	٢١	٦٦	
٤				شركة العمال شركة العمال (مستأجرة)				البراري البراري البراري
					١	٧	٢	



مهندس /
مدير عام المساحة بأسبوط



رئيس مكتب المشروعات
يعتمد /

مكتب فنين بالمشروعات

٥٥٥٥١

الإدارة العامة للمساحة بأسسوط
مكتب المشروعات

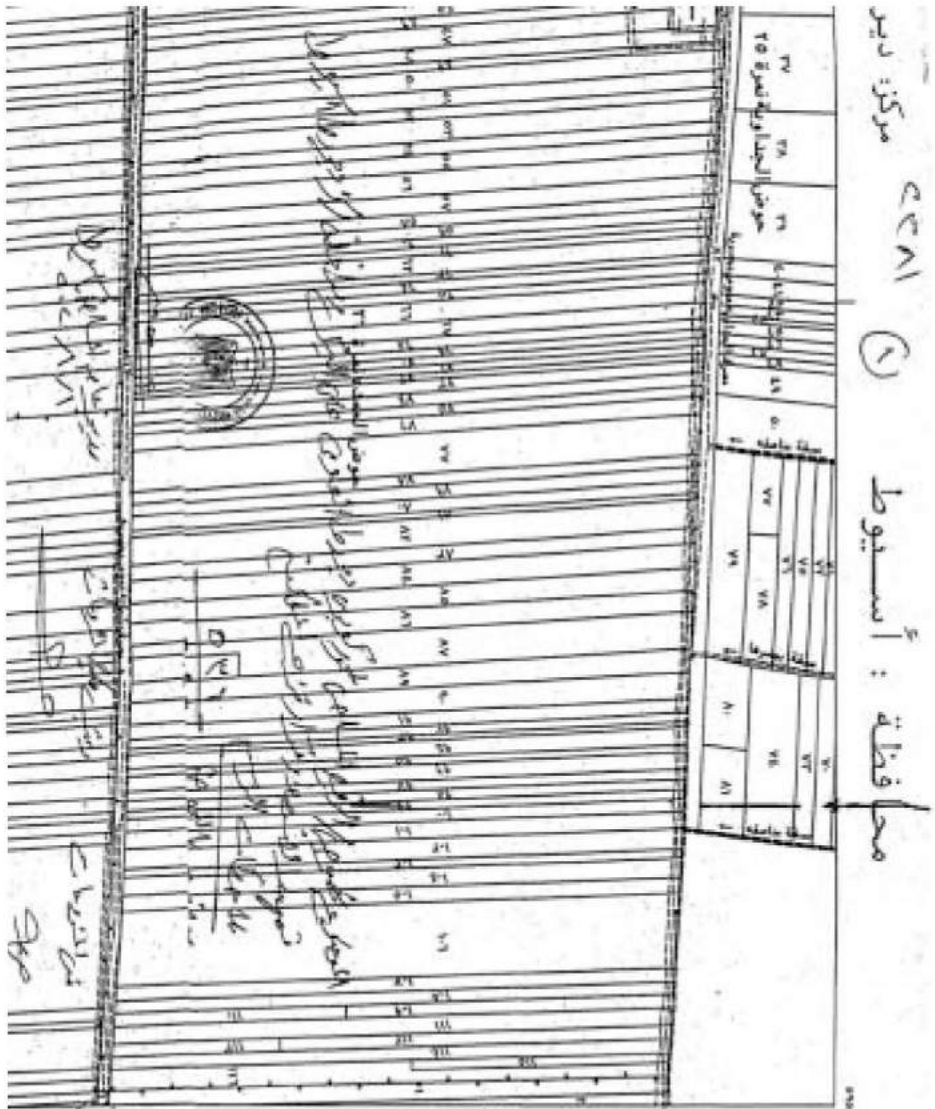
٤٤

كشف بأسماء الملاك الظاهرين / مشروع صور كويريا ودير العلوب (مزرعة تانق)

م	أسم الحوض	الناحية	القطعة	أسماء الملاك الظاهرين	المسطح		
					م	ط	ف
١	الحوض رقم ١	١٠	١٠	بنوع بنوع تانق			
٢				شهر صالح بن عبد			
٣				محمد بن محمد بن			
٤				محمد بن محمد بن			
٥				محمد بن محمد بن			
٦				محمد بن محمد بن			
٧				محمد بن محمد بن			
٨				محمد بن محمد بن			
٩				محمد بن محمد بن			
١٠				محمد بن محمد بن			
١١				محمد بن محمد بن			
١٢				محمد بن محمد بن			
				٤٤٥			
				١٠٦٩			
				٢٤٣			

مهندس /
مدير عام المساحة بأسسوط
٢٠٢٠/١٠/٢٤

في مشروعات كبير قنين بالمشروعات
رئيس مكتب مشروعات
٢٠٢٠/١١/٢٦
٤٤٨



محافظة أسيوط

وزارة الشؤون الإدارية والمالية
الهيئة المصرية العامة للمساحة



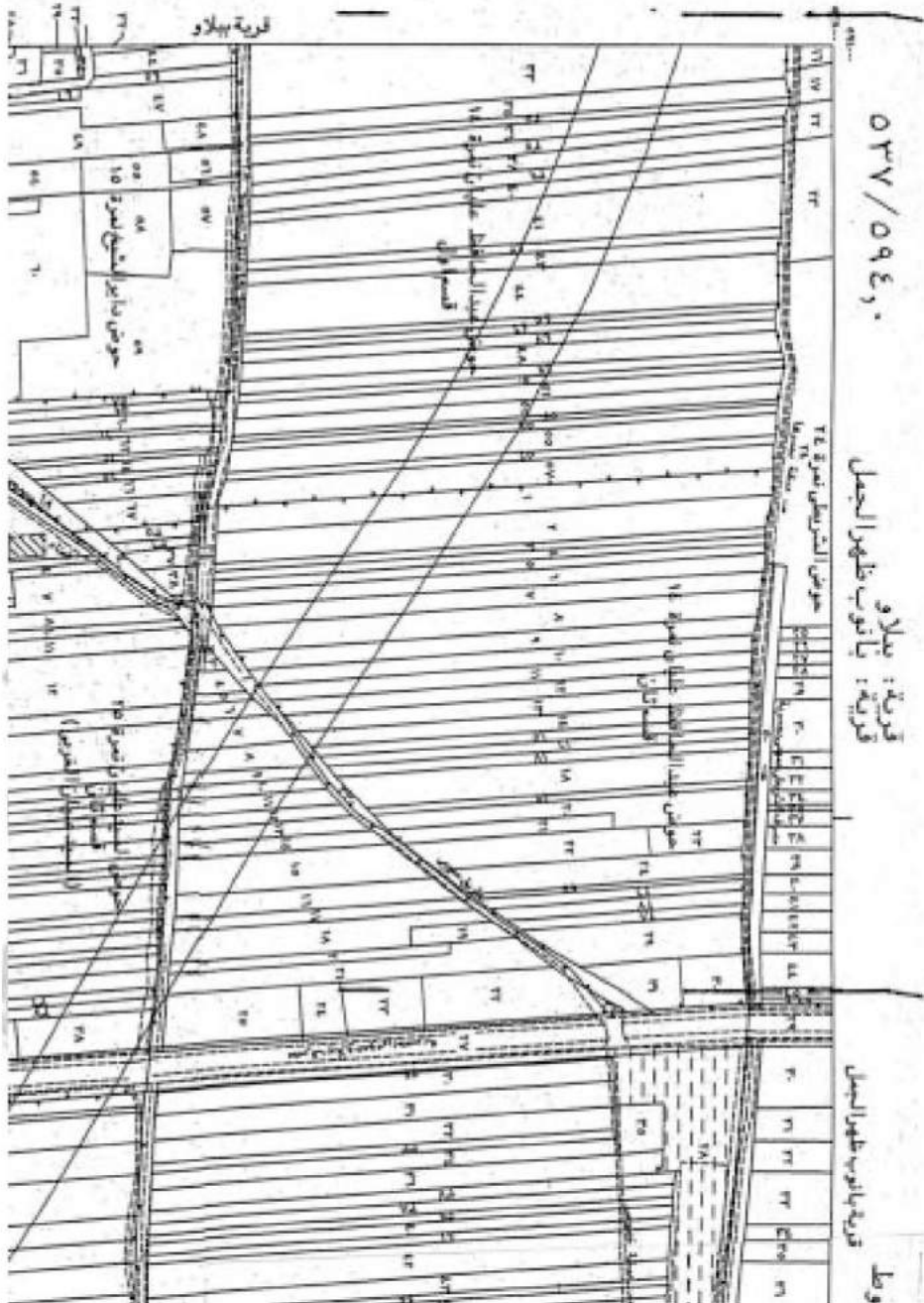
EGYPTIAN SURVEY AUTHORITY

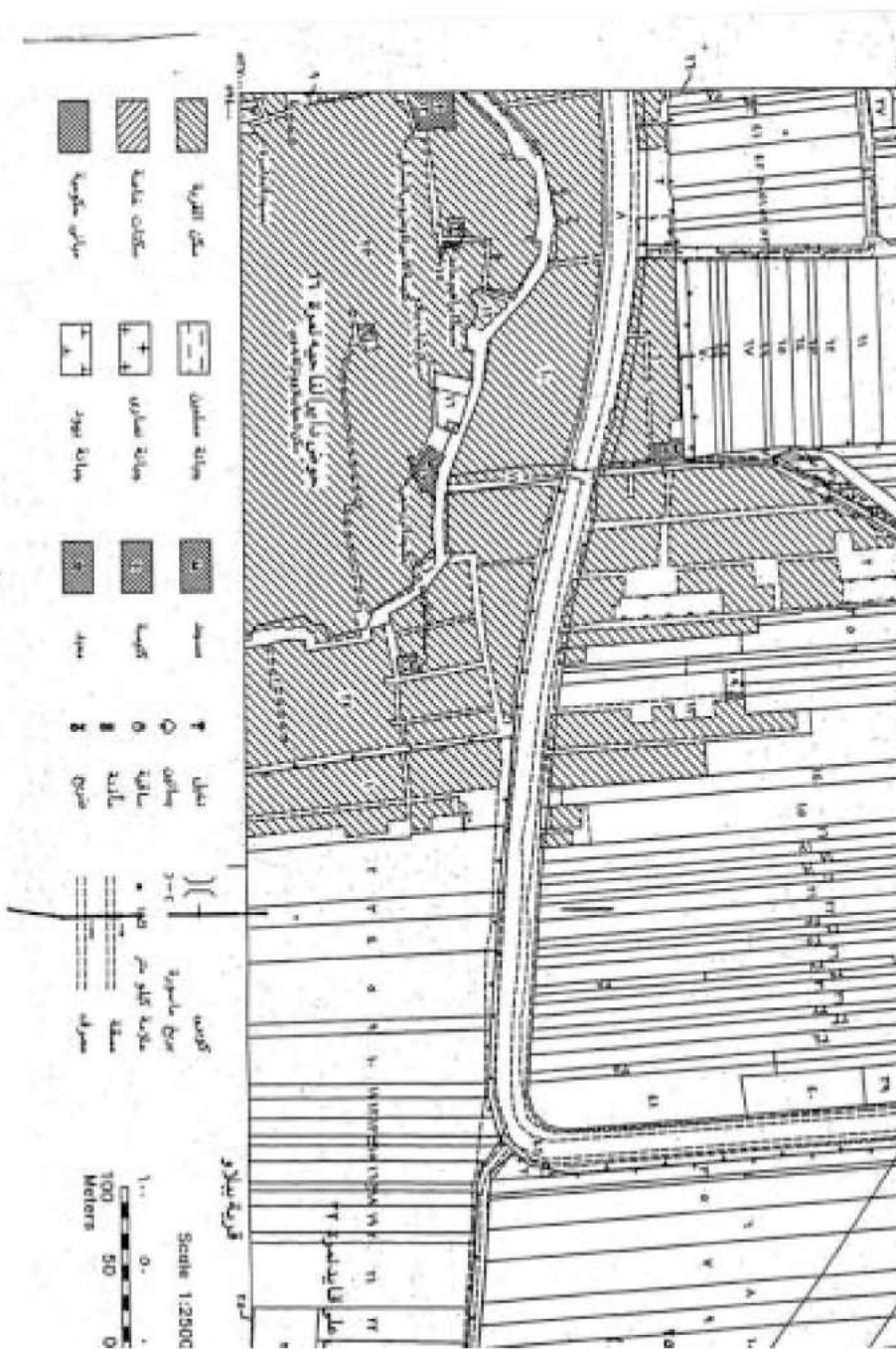
خريطة رقم :
٥٣٧/٥٩٤,٠

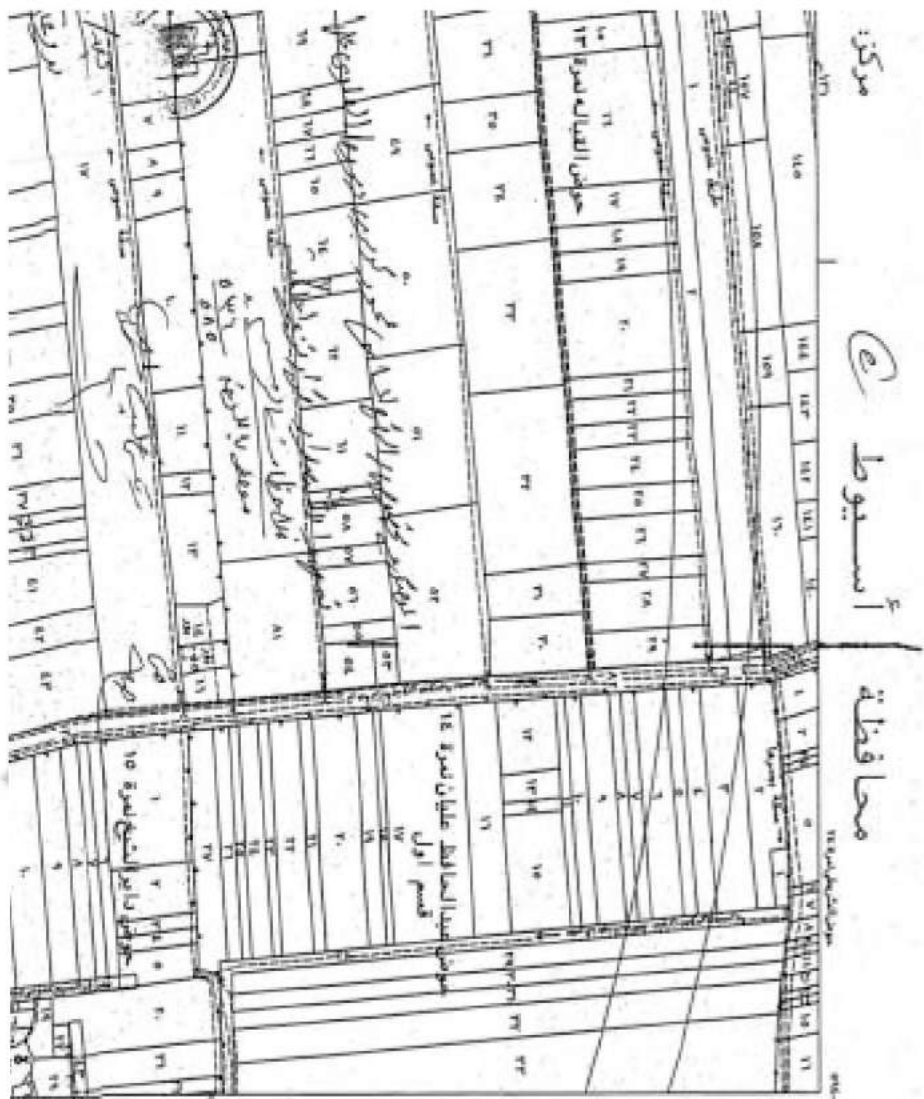
تاريخ الطبع :

تاريخ المسح :
٢٠١١ / - / -

محل القياس المساحية
INDEX TO ADJOINING SHEETS







٥٣٧/٥٩٢,٥

وزارة الموارد المائية والري
الهيئة المصرية العامة للمساحة



EGYPTIAN SURVEY AUTHORITY

خريطة رقم :

٥٣٧/٥٩٢,٥

تاريخ المسح :

تاريخ المسح : ٢٠١٩

مركز المعلومات المساحية
EGYPTIAN SURVEY AUTHORITY

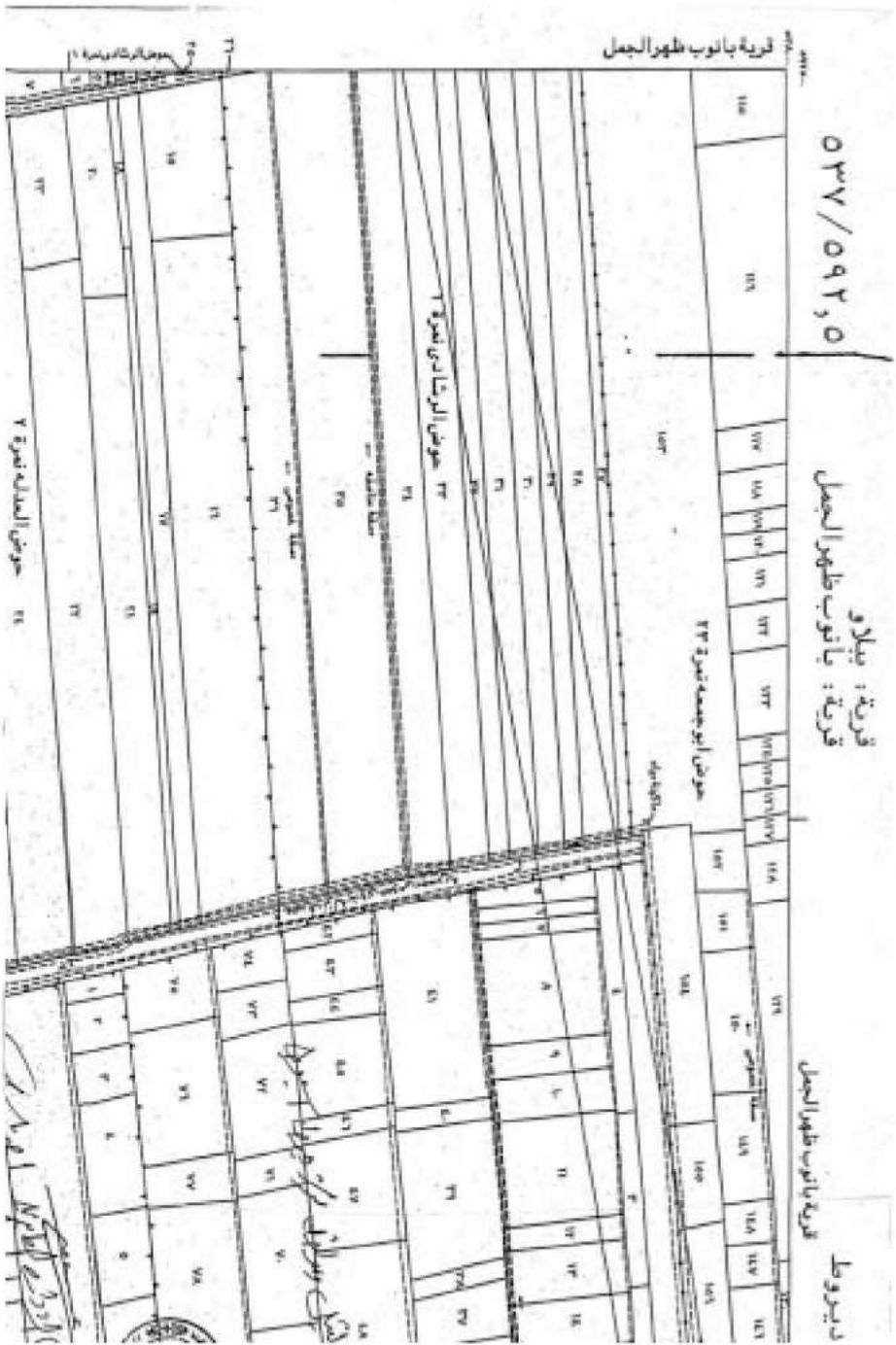


INDEX TO BOUNDARIES

01A	01A	01A	01A
01B	01B	01B	01B
01C	01C	01C	01C
01D	01D	01D	01D
01E	01E	01E	01E
01F	01F	01F	01F
01G	01G	01G	01G
01H	01H	01H	01H
01I	01I	01I	01I
01J	01J	01J	01J



أبعد التسمية فتميز جوارك أو سائر
 أو أبحاث أو تملك بها في بعض
 أصبح من الأمانة التسمية الخاصة بالمشاع
 أصبح التملك معلومة
 الأمانة التسمية الخاصة بالمشاع

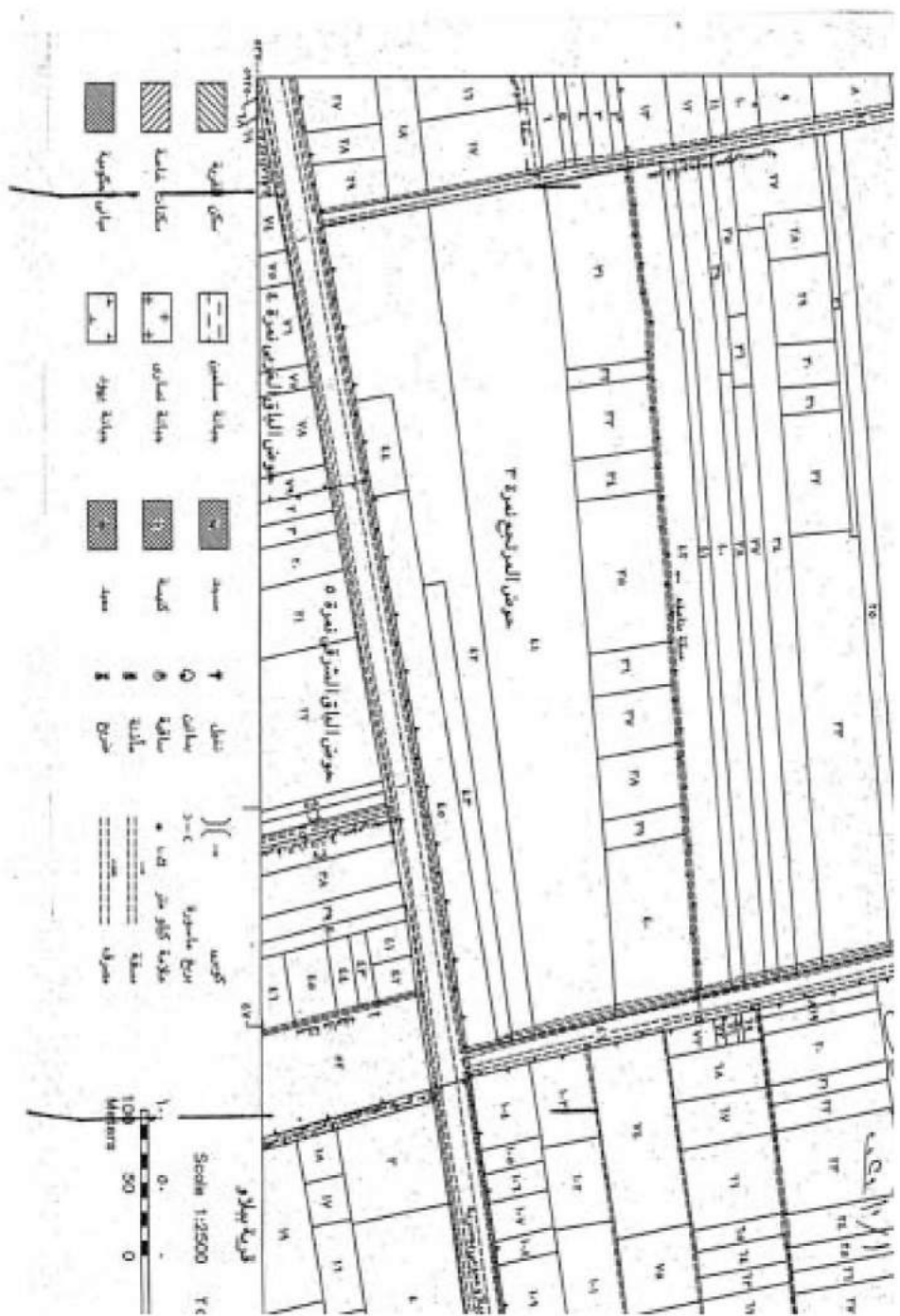


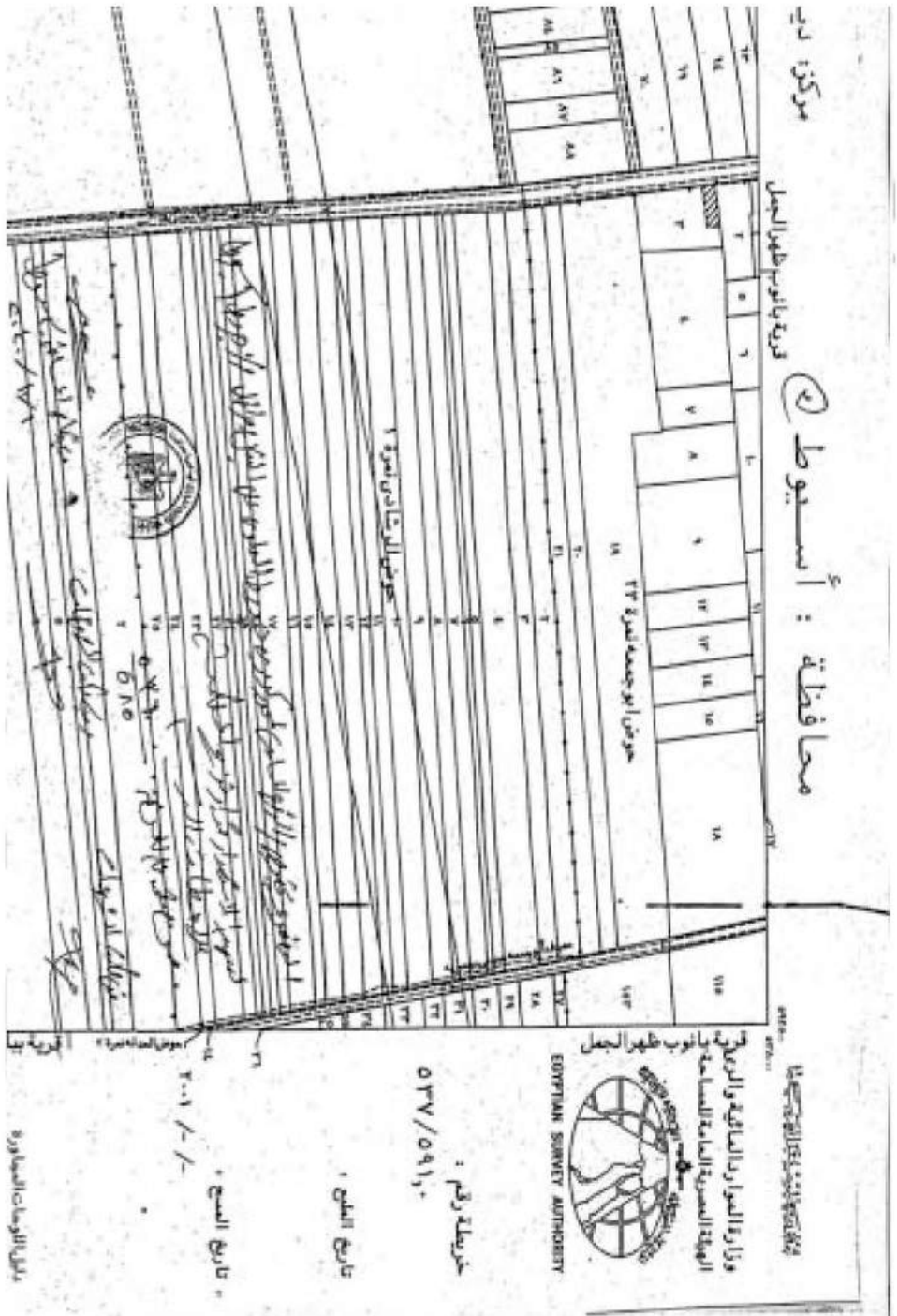
٥٣٧ / ٥٩٢, ٥

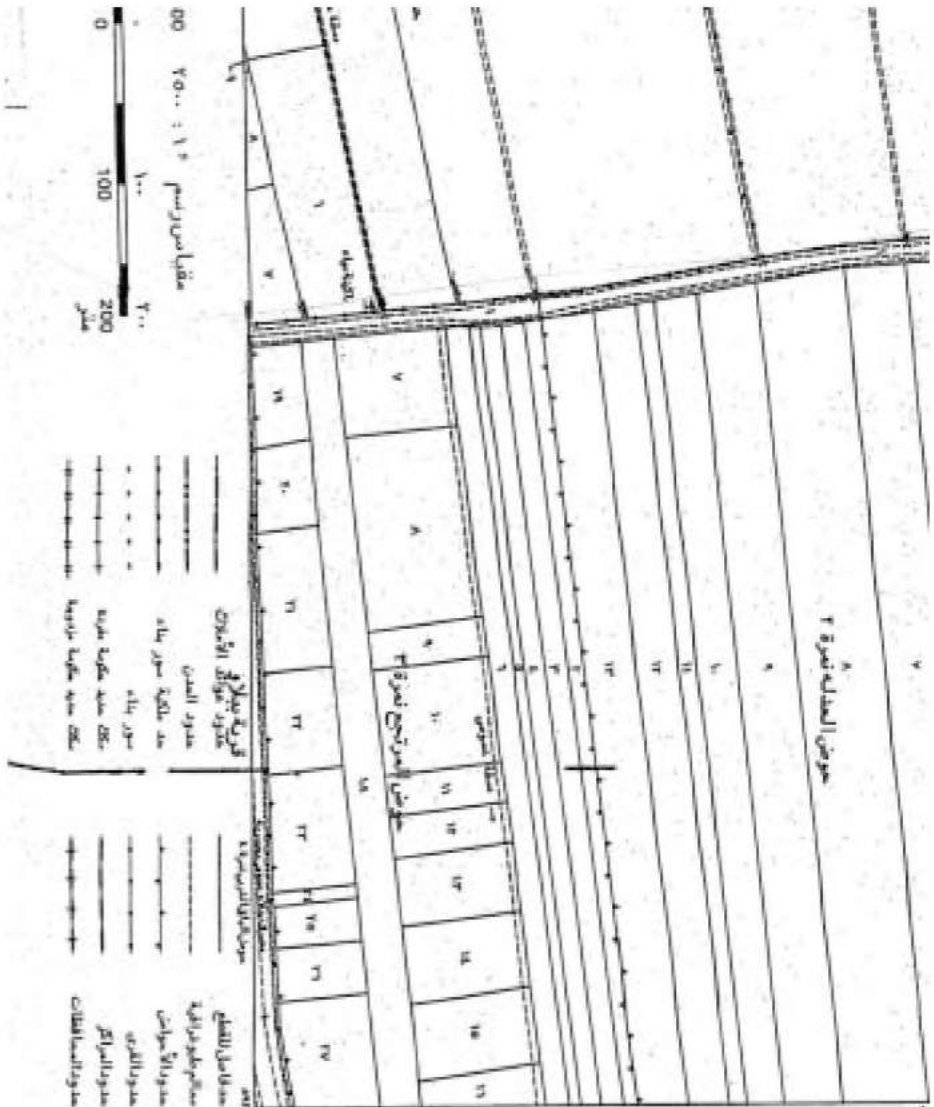
قريفة: بيلاو قريفة: بانوب طهرا الجبل

قريفة بانوب طهرا الجبل

١٧/١١/٢٠٢٠

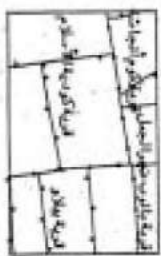






INDEX TO ADJOINING SHEETS

٥٢٩٤,٥	٥٢٩٤,٥	٥٢٩٤,٥	٥٢٩٤,٥
٥٢٩٤,٥	٥٢٩٤,٥	٥٢٩٤,٥	٥٢٩٤,٥
٥٢٩٤,٥	٥٢٩٤,٥	٥٢٩٤,٥	٥٢٩٤,٥
٥٢٩٤,٥	٥٢٩٤,٥	٥٢٩٤,٥	٥٢٩٤,٥

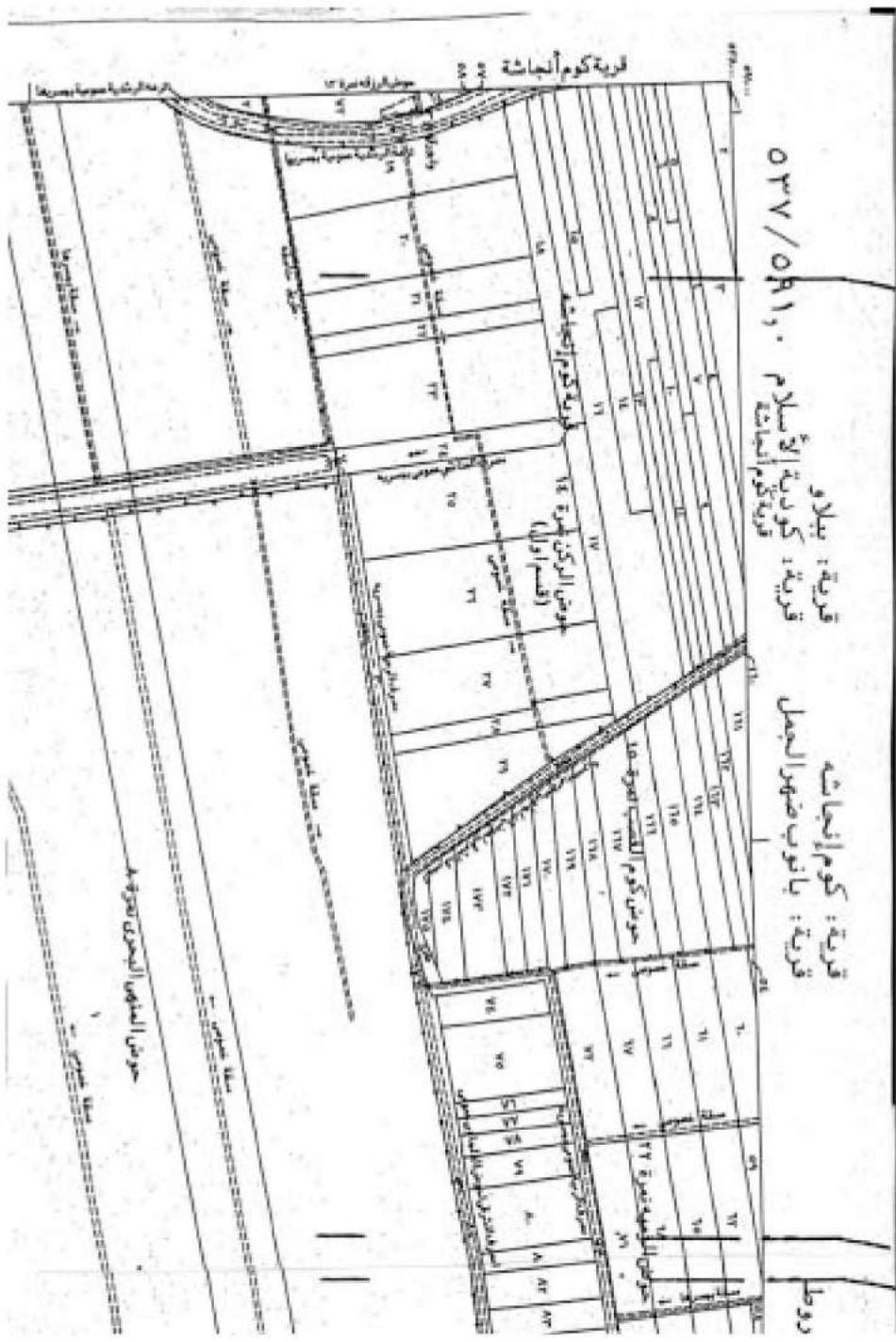


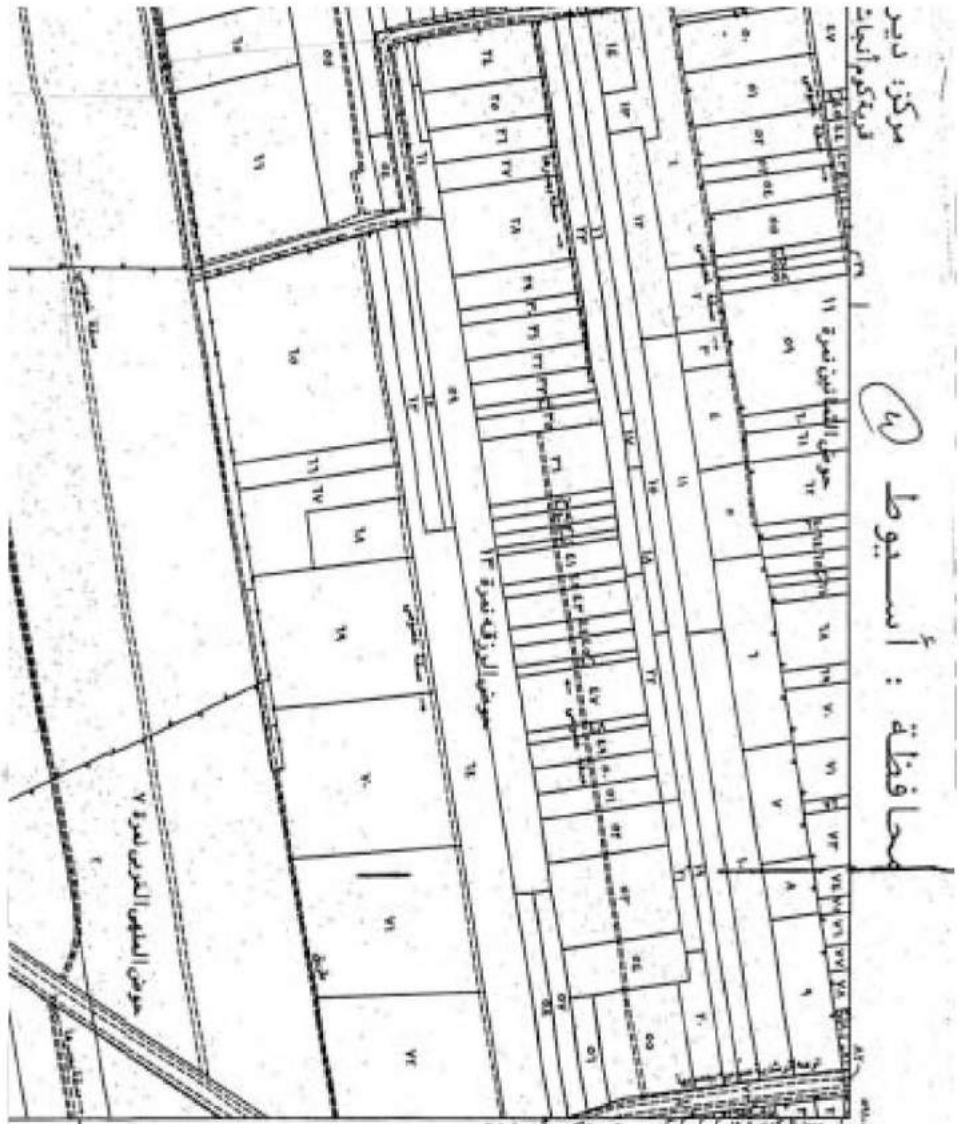
دليل حدود الجرائد المتجاورة
INDEX TO BOUNDARIES

الحدود الميراثية
الحدود الميراثية
الحدود الميراثية

الحدود الميراثية
الحدود الميراثية
الحدود الميراثية

الحدود الميراثية
الحدود الميراثية
الحدود الميراثية





مركز: نين
 قريه كوم النجاشة
 ٤١
 أسسوط : حافظه

مركز: نين
 قريه كوم النجاشة

وزارة التعاون والتنمية
 الهيئة المصرية العامة للمساحة



EGYPTIAN SURVEY AUTHORITY

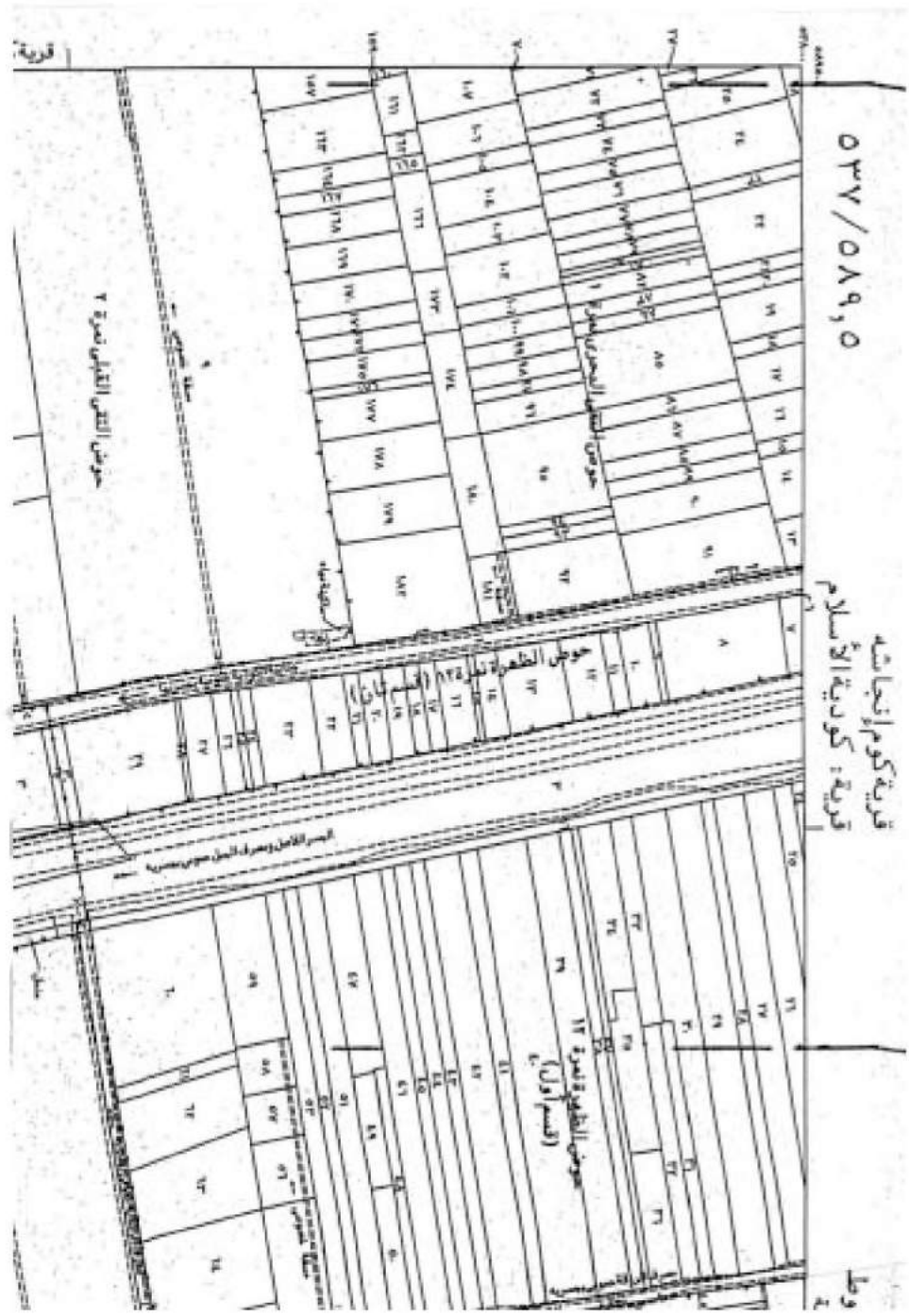
قريه كوم النجاشة

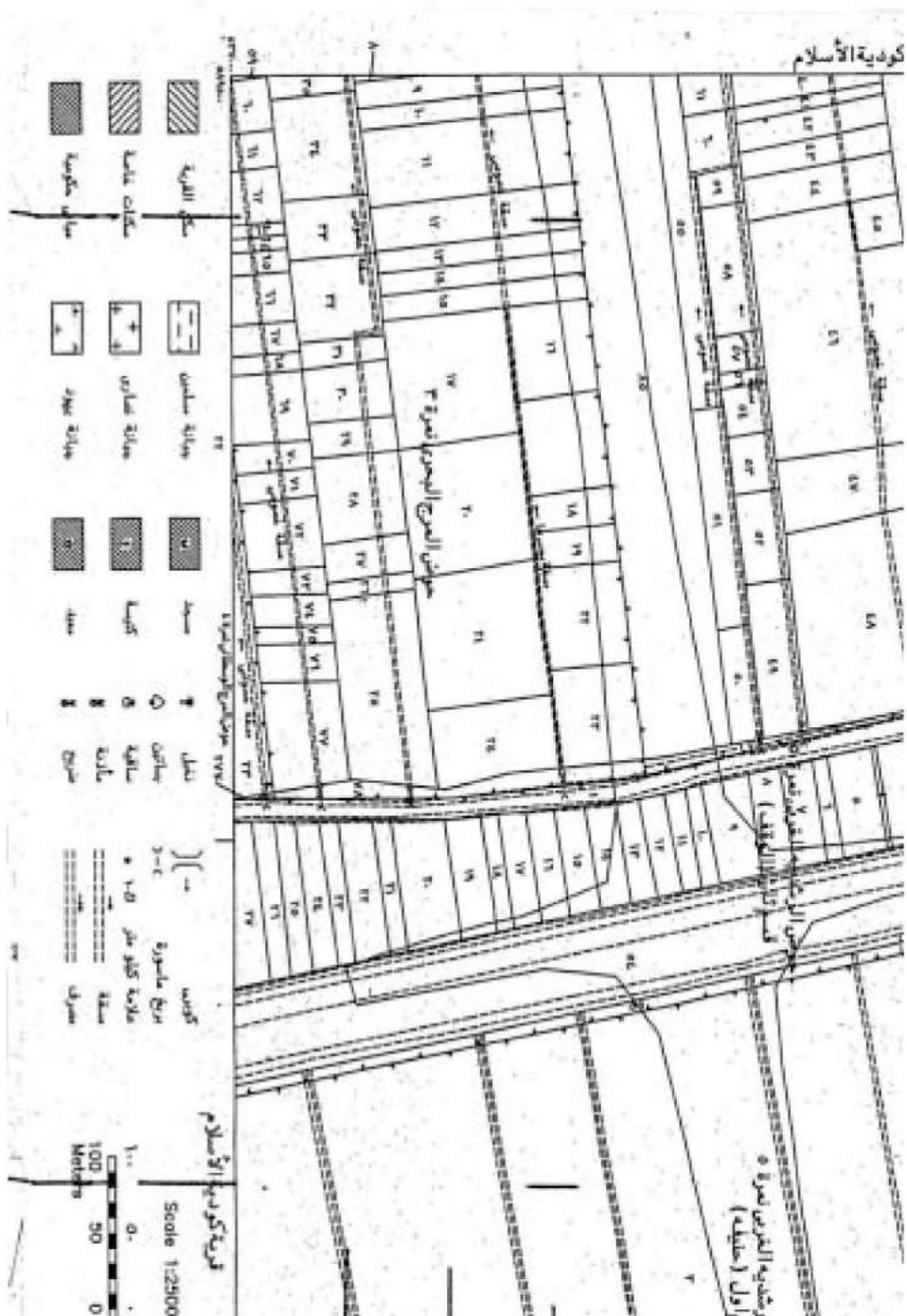
خريطة رقم ٥٣٧/٥٨٩,٥

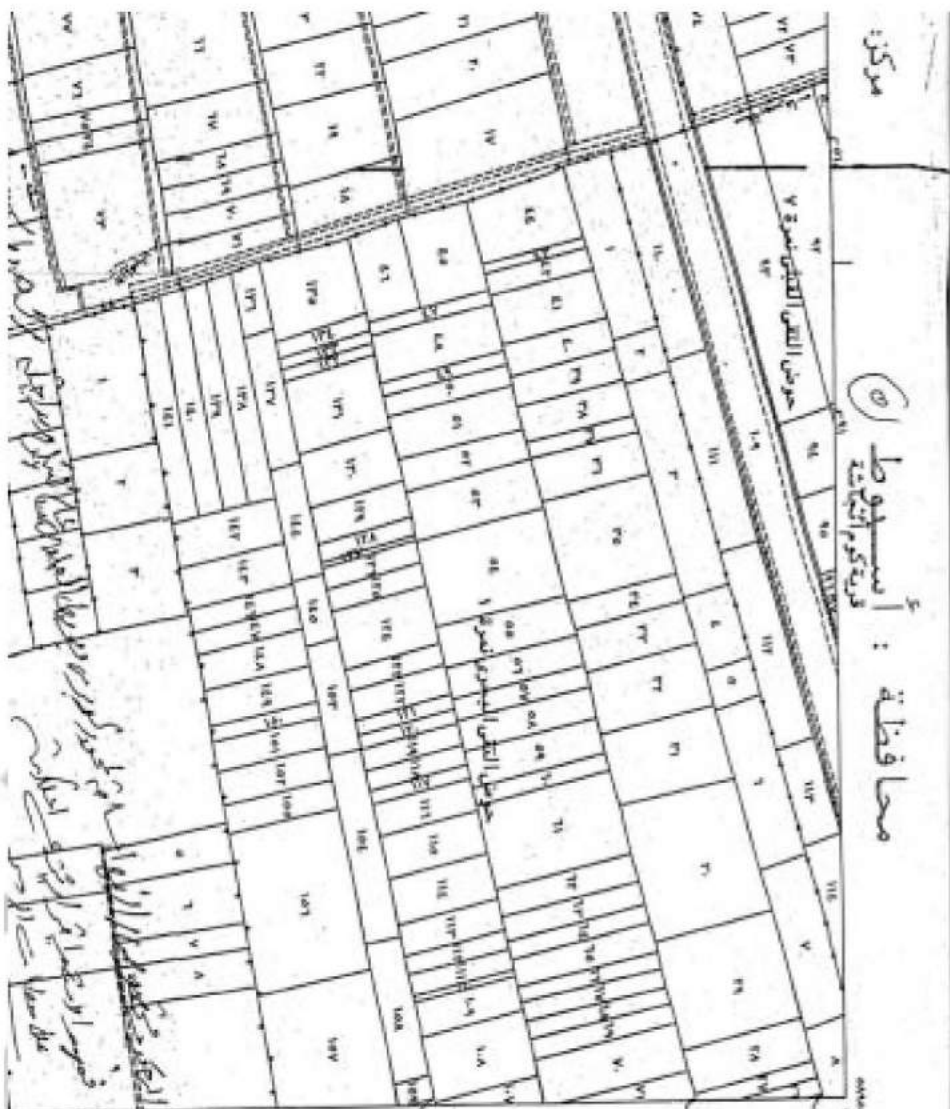
تاريخ الطبع

تاريخ المسح ٢٠٠٠ / ١ / ٢٠

مركز: نين
 قريه كوم النجاشة

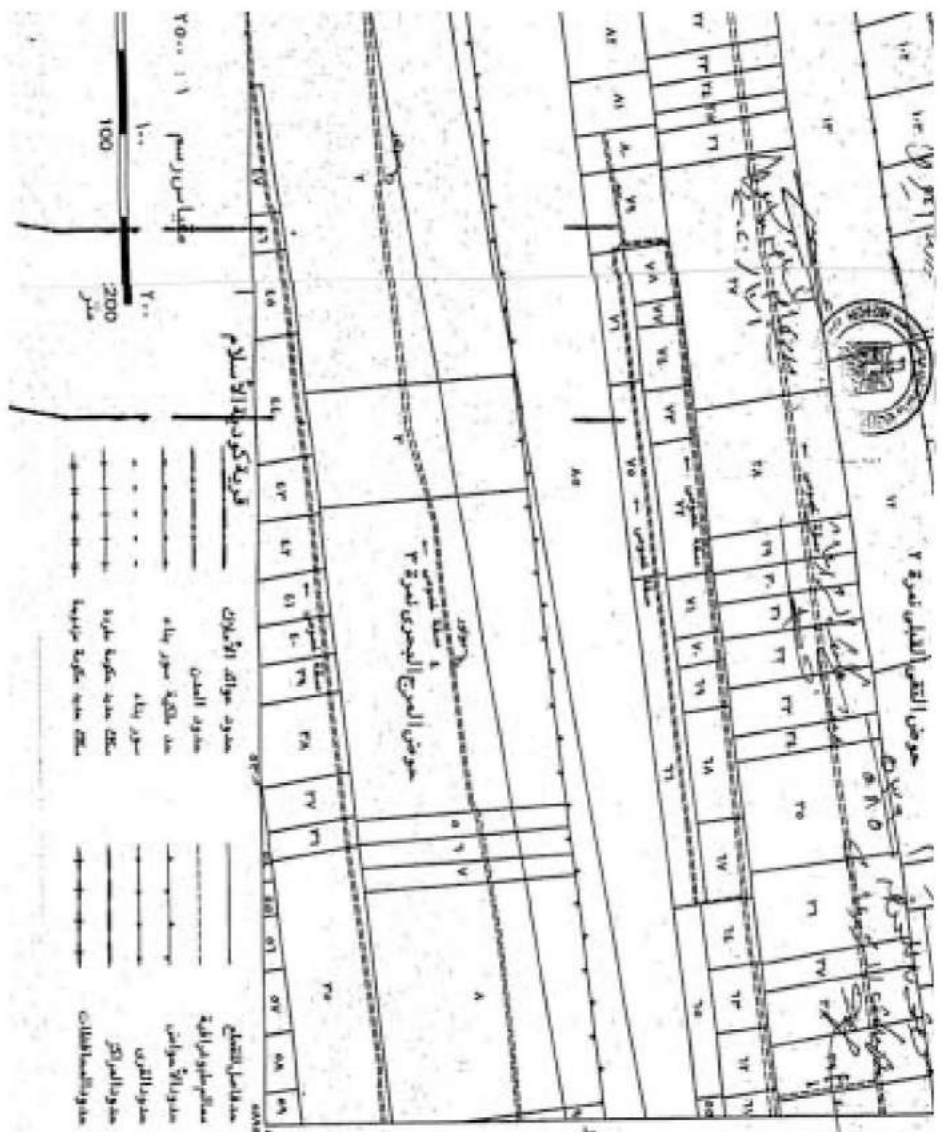




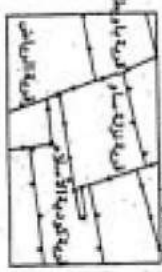


محافظته: أسيوط
 قرية كوربة الإسلام

وزارة الموارد المائية والري
 الهيئة المصرية العامة للمساحة
 EGYPTIAN SURVEY AUTHORITY
 خريطة رقم ٥٣٧/٥٧٨١٠
 تاريخ الطبع
 تاريخ المسح ٢٠٠١
 قرية كوربة الإسلام
 على التوجهات المسطوية
 INDEX TO ADJOINING SHEETS



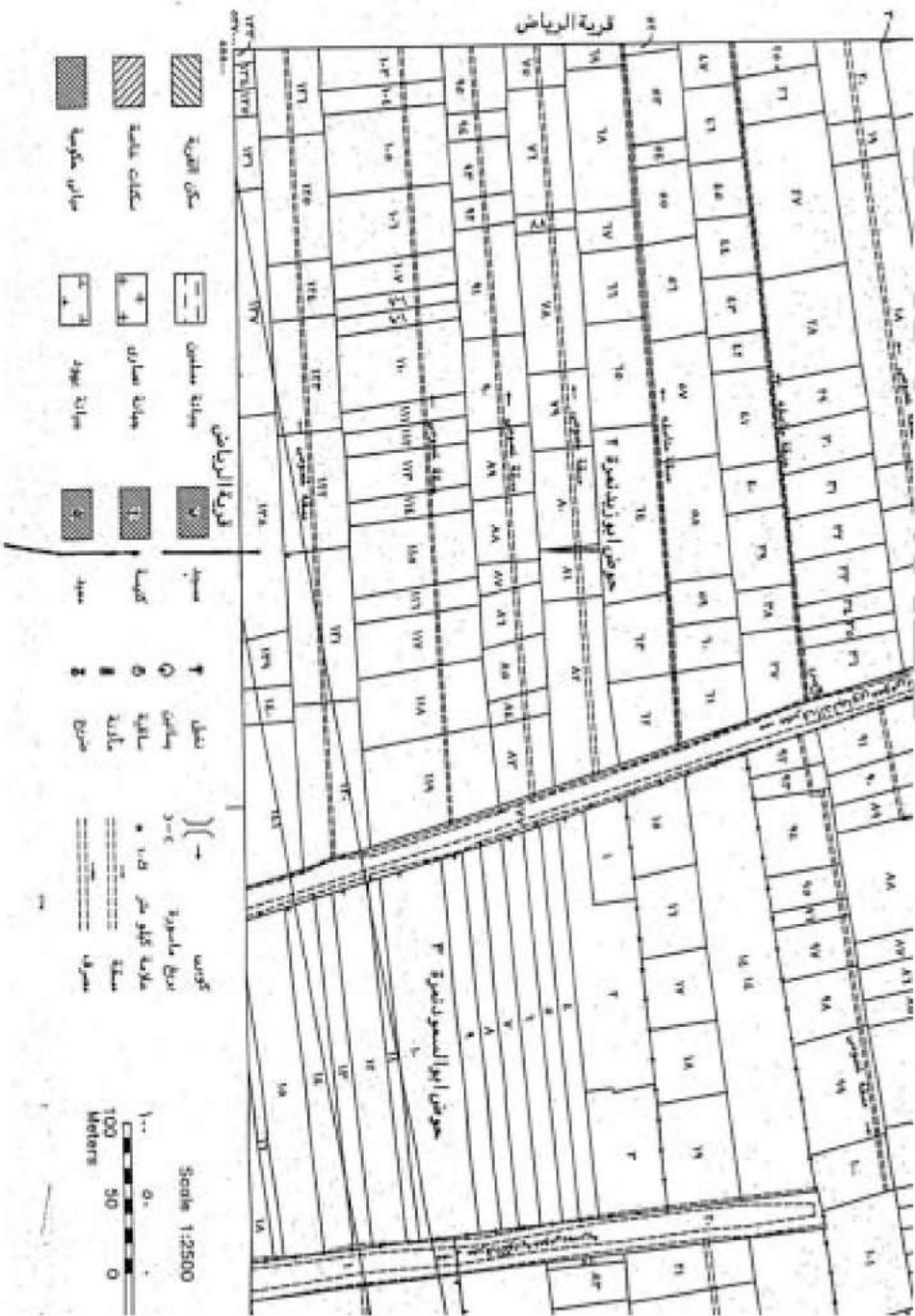
٥٢٧	٥٢٧	٥٢٧
٥٨٧,٥	٥٨٧,٥	٥٨٧,٥
٥٢٧	٥٢٧	٥٢٧
٥٨٧,٥	٥٨٧,٥	٥٨٧,٥
٥٢٧	٥٢٧	٥٢٧
٥٨٧,٥	٥٨٧,٥	٥٨٧,٥



هذا المخطط يبين حدود جوارك أو أسماها
 أو إسمات أو تسميات جوارك
 جميعها متساوية التسمية التامة للمساعدة
 في تحديد الحدود الحقيقية
 لهذه التسمية التامة للمساعدة

للحدود المسماة بالحدود
 INDEX TO BOUNDARIES
 لحدود المسماة





مركز: دير

٢٥

مدينة كورنية الأوساط

محافظه : أسيوط

مجلس المرح الوسطى لقرية ٤

٤٧	٤٨	٤٩	٥٠	٥١	٥٢	٥٣	٥٤	٥٥	٥٦	٥٧	٥٨	٥٩	٦٠	٦١	٦٢	٦٣	٦٤	٦٥	٦٦	٦٧	٦٨	٦٩	٧٠	٧١	٧٢	٧٣	٧٤	٧٥	٧٦	٧٧	٧٨	٧٩	٨٠	٨١	٨٢	٨٣	٨٤	٨٥	٨٦	٨٧	٨٨	٨٩	٩٠	٩١	٩٢	٩٣	٩٤	٩٥	٩٦	٩٧	٩٨	٩٩	١٠٠
----	----	----	----	----	----	----	----	----	----	----	----	----	----	----	----	----	----	----	----	----	----	----	----	----	----	----	----	----	----	----	----	----	----	----	----	----	----	----	----	----	----	----	----	----	----	----	----	----	----	----	----	----	-----

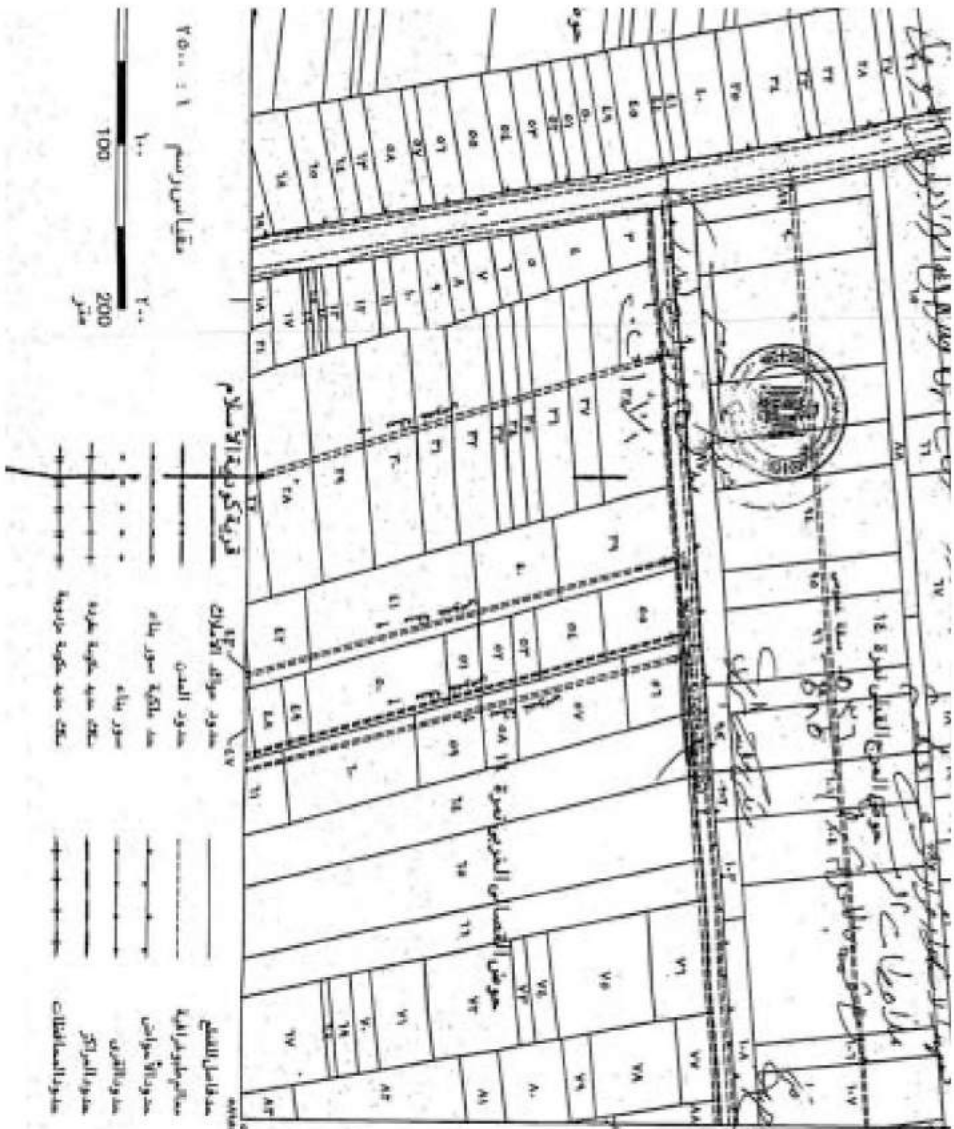
وزارة القصور والساحل والسياحة
 الهيئة المصرية العامة للمساحة
 EGYPTIAN SURVEY AUTHORITY

خريطة رقم : ٥١٣٦/٥٧٨٨٠٠

تاريخ الطبع : ٢٠٠٠ / - / -

تاريخ المسح : ٢٠٠٠ / - / -

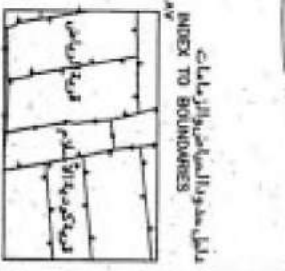
مركز كورنية الأوساط



مخطط القريه والحدود

INDEX TO ADJOINING SHEETS

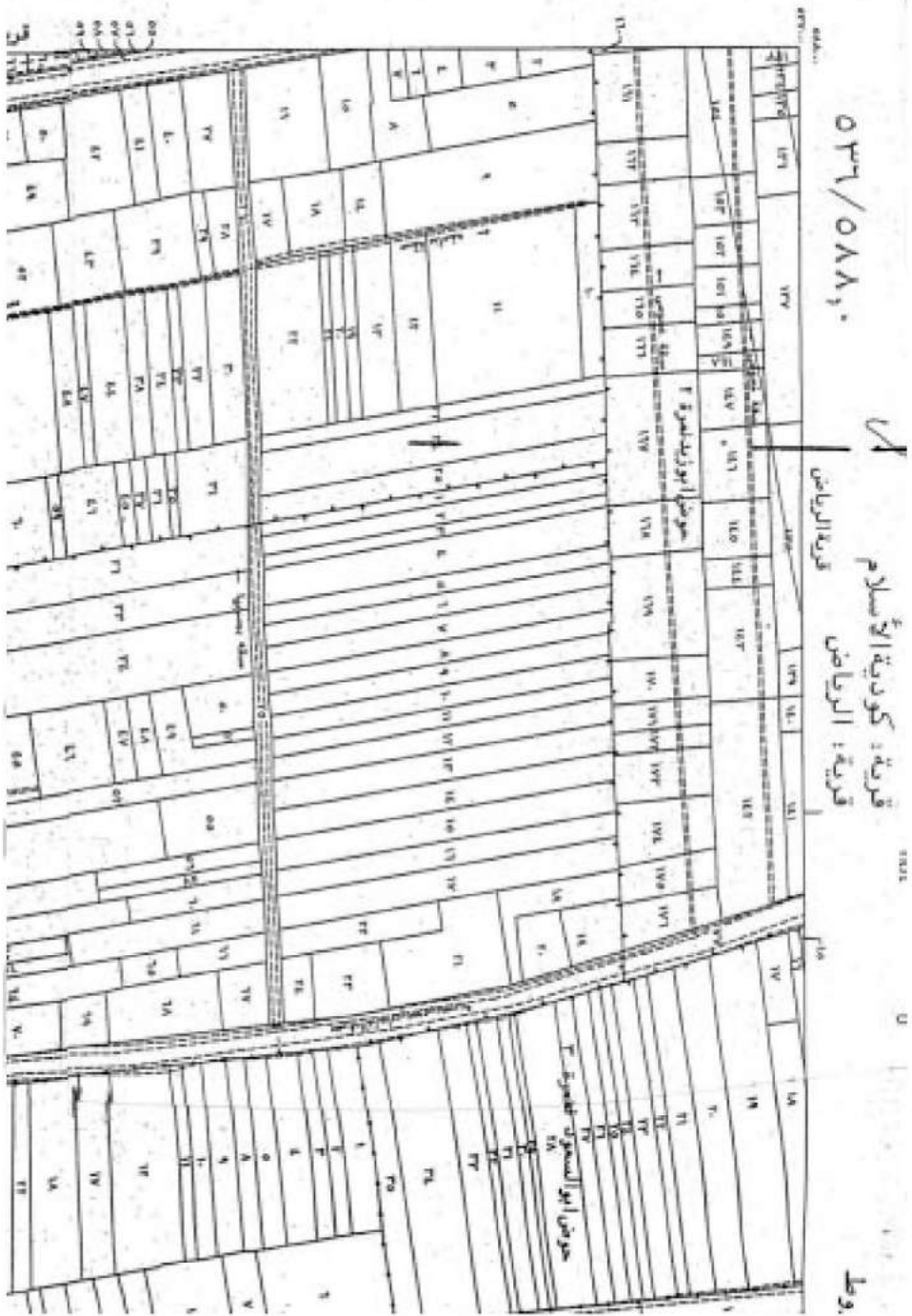
٥٨٧,٥	٥٨٧,٥	٥٨٧,٥	٥٨٧,٥
٥٨٧,٥	٥٨٧,٥	٥٨٧,٥	٥٨٧,٥
٥٨٧,٥	٥٨٧,٥	٥٨٧,٥	٥٨٧,٥
٥٨٧,٥	٥٨٧,٥	٥٨٧,٥	٥٨٧,٥

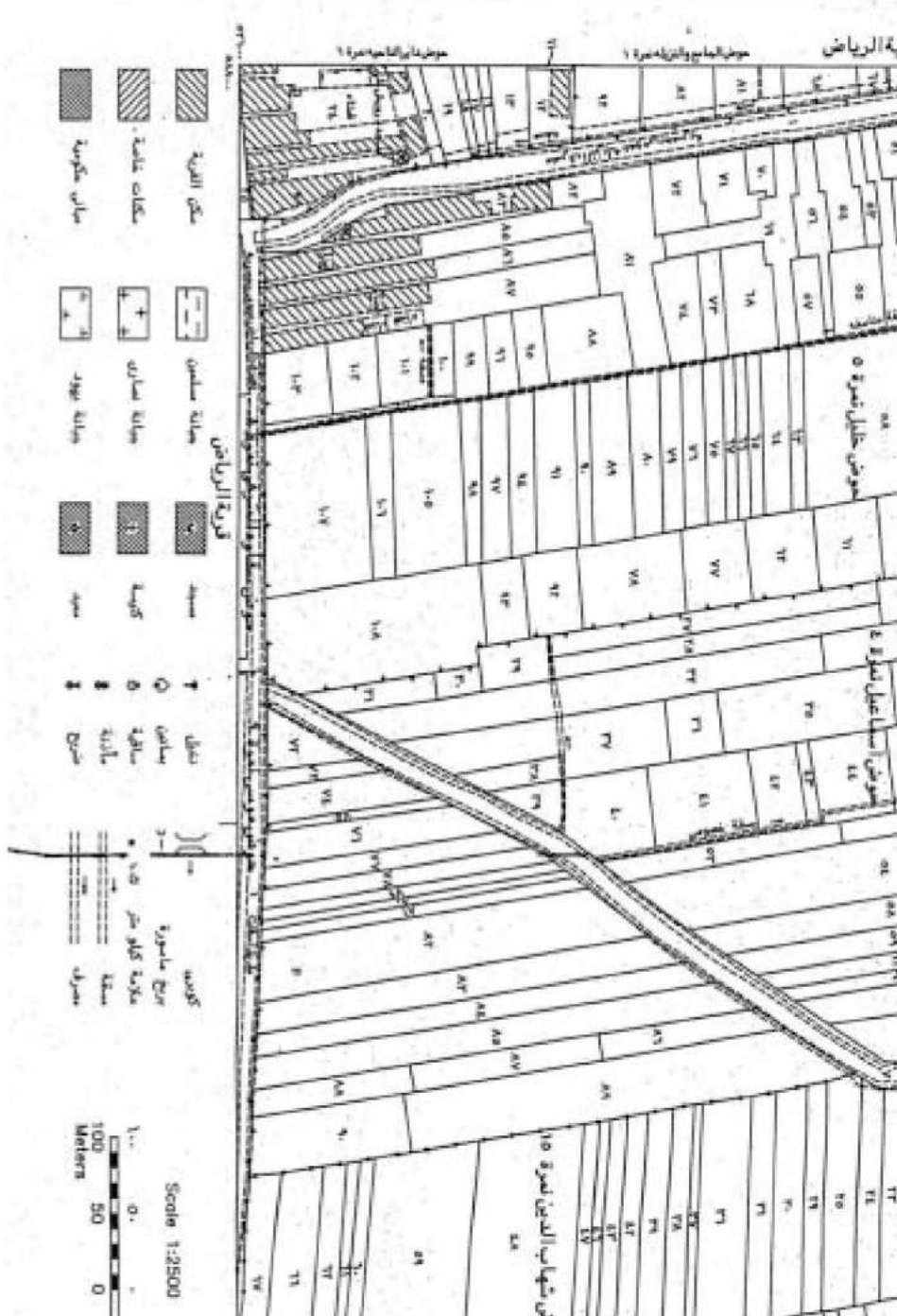


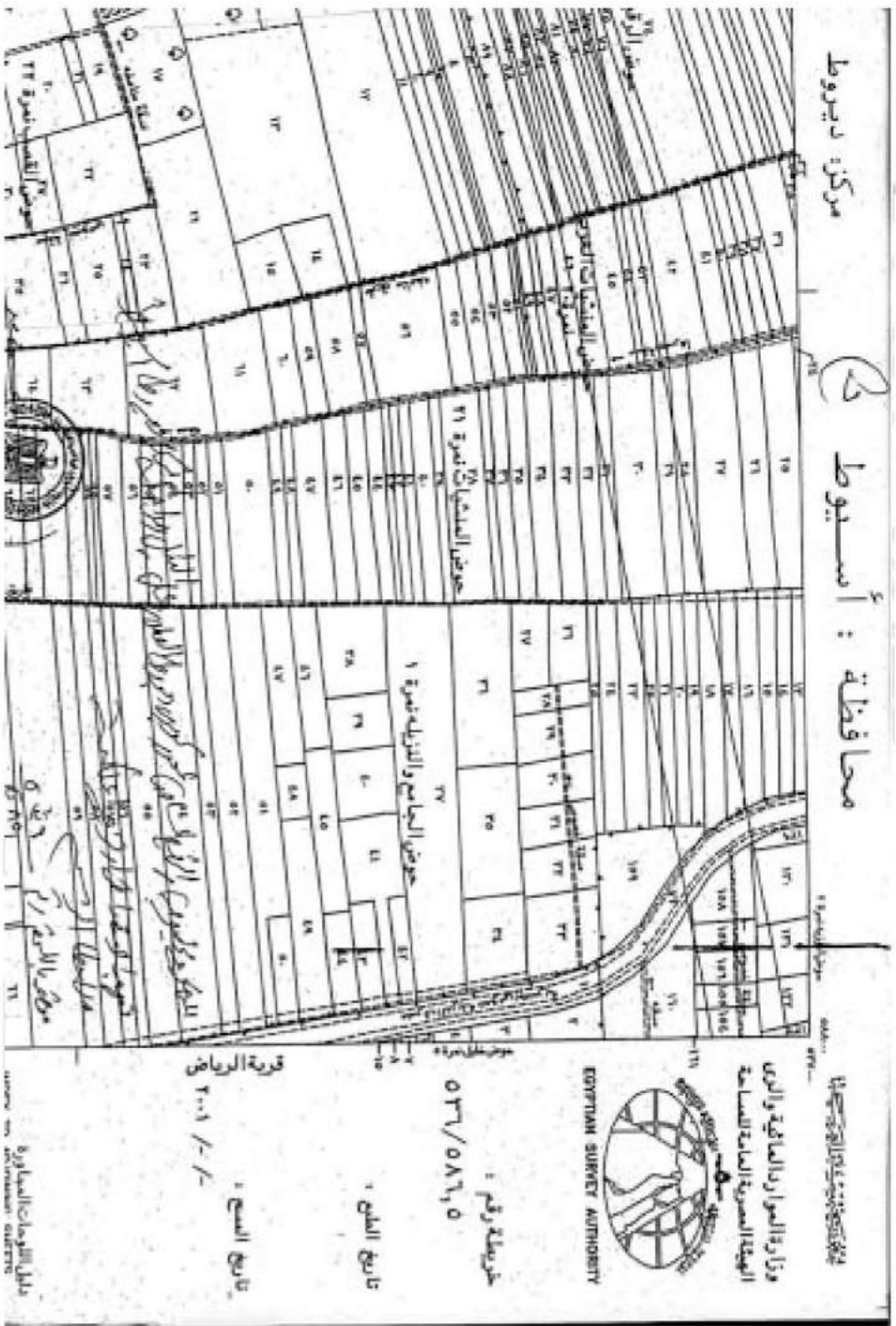
لقد ادرجت في هذا المخطط كل قطعة ارضية في قريه كبريتة الا سلام والحدود التي تحدها من كل جانب وجميع الناحيات التي تحدها من كل جانب والحدود التي تحدها من كل جانب والحدود التي تحدها من كل جانب.

جميع الناحيات التي تحدها من كل جانب والحدود التي تحدها من كل جانب والحدود التي تحدها من كل جانب والحدود التي تحدها من كل جانب.

قريه كبريتة الا سلام







مركز ديربوط

٥

محافظة : أسيوط



EGYPTIAN SURVEY AUTHORITY

وزارة الموارد المائية والري
الهيئة المصرية العامة للمساحة

خريطة رقم :
٥٣٦/٥٧٦,٥

تاريخ الطبع :

تاريخ المسح :
٢٠٠١ / ١ - ١

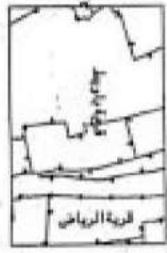
قرية الرياض

مركز المعلومات المساحية
EGYPTIAN SURVEY AUTHORITY



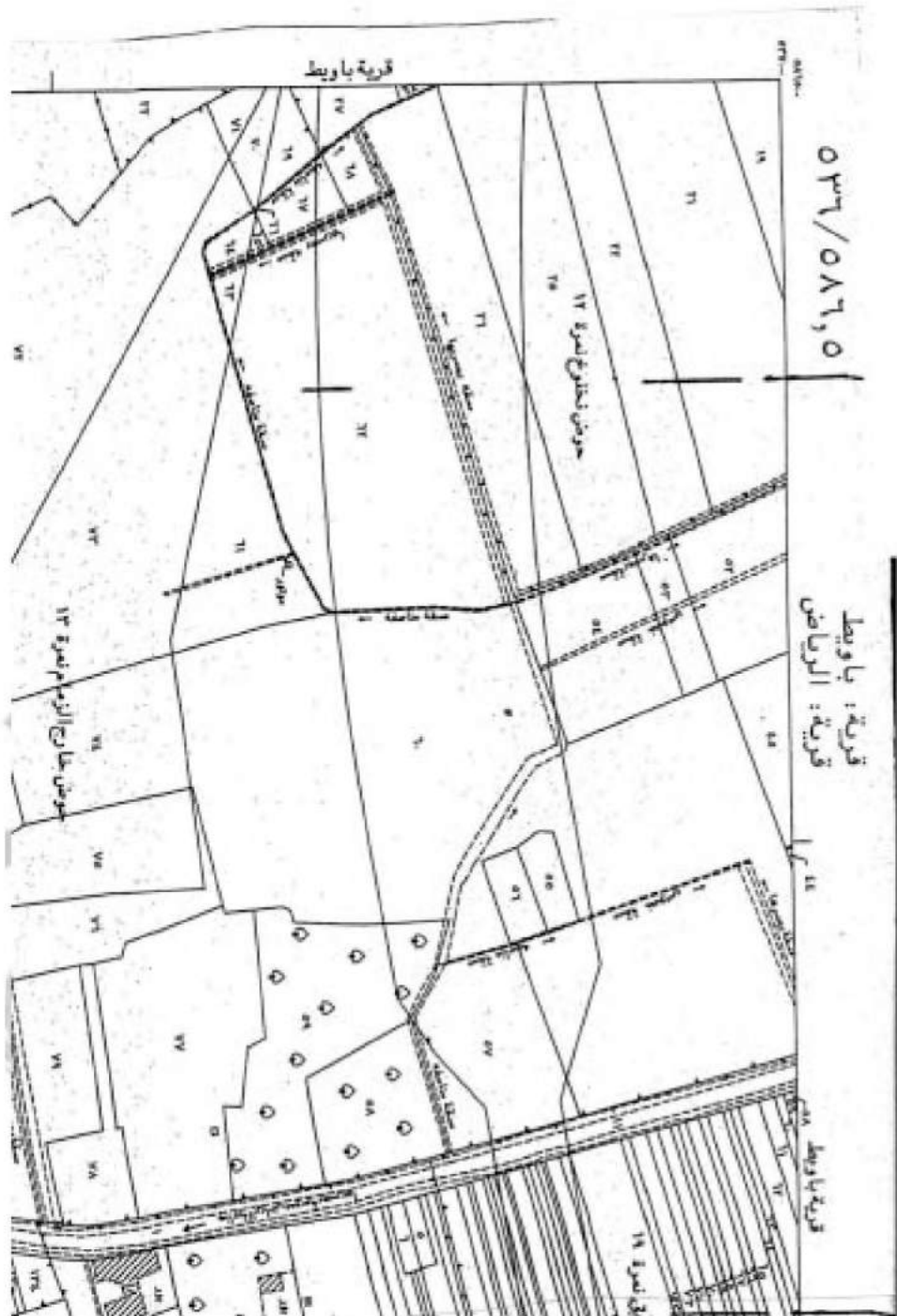
INDEX TO BOUNDARIES

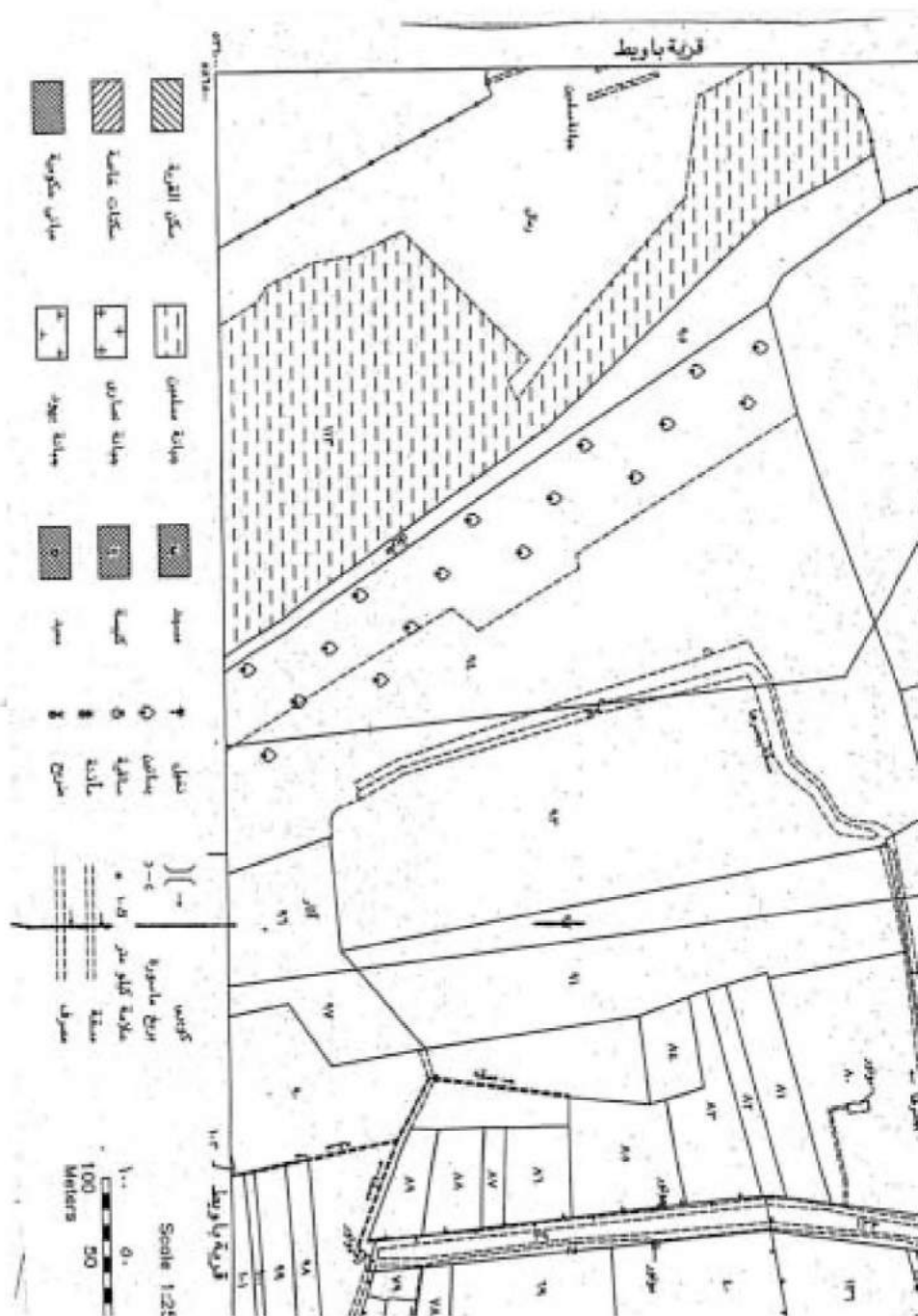
079 0A1,0	079 0A1,0	079 0A1,0
079 0A1,0	079 0A1,0	079 0A1,0
079 0A1,0	079 0A1,0	079 0A1,0




الحده الرسمية توجد خارجها أو بسفها
 أو إشارات أو خطوط بها ٢٠ سم
 سطح من الحافة الرسمية لتأدية التماسا
 سطح الحافة سموية
 حافة الرسمية لتأدية التماسا

- حدود ممتلك الأديرة
- حدود المدن
- حد ملكية مور يانه
- مور يانه
- حد ميه حيازة طرية
- حد ميه حيازة حوزية
- حد ملك المصالح
- حد ملك حوزيات
- حد ملك حوزيات
- حد ملك حوزيات
- حد ملك حوزيات
- حد ملك حوزيات








مقياس الرسم ١:٢٠٠٠

١٠٠٠ ٢٠٠٠ متر

<ul style="list-style-type: none"> حدود حواك الأحياء حدود المدن حد ملكية حوز بناء حوز بناء حدود حيازة عمومية حدود حيازة بلدية 	<ul style="list-style-type: none"> حدود المساحات حدود المساحات الزراعية حدود المساحات الحرجية حدود المساحات المخصصة حدود المساحات المخصصة حدود المساحات المخصصة 	
---	---	--



موشى مزارع الزين بمساحة ١٢

0,170	0,170	0,170	0,170
0,170	0,170	0,170	0,170
0,170	0,170	0,170	0,170
0,170	0,170	0,170	0,170

موشى مزارع الزين بمساحة ١٢

موشى مزارع الزين بمساحة ١٢

موشى مزارع الزين بمساحة ١٢

موشى مزارع الزين بمساحة ١٢

دليل حدود المساحات المخصصة

INDEX TO ENCLOSURES

هذا الدليل يحدد الحدود الخاصة بالمشروع

الرسومات أو الترسيمات هي جزء لا يتجزأ

من مشروع موشى مزارع الزين بمساحة ١٢

(تحت إشراف مديرية المساحة)

الجهة المسماة بجهة المساحة

٥٣٦/٥٨٥٠

قوية: باويط

المجلس يتطهر للملك الى الصالحين كصحة وصلاح العبد من اللذون . يمكن ان يطبق عندها سطر هادي ثانياً بتغيير

المصالحات الرضا

١	١٧٣٨٤٣	صفحة من التقويم على شكله في تاريخ ١٧٣٨٤٣	١٧٣٨٤٣	صفحة من التقويم على شكله في تاريخ ١٧٣٨٤٣
٢	١٧٣٨٤٣	صفحة من التقويم على شكله في تاريخ ١٧٣٨٤٣	١٧٣٨٤٣	صفحة من التقويم على شكله في تاريخ ١٧٣٨٤٣
٣	١٧٣٨٤٣	صفحة من التقويم على شكله في تاريخ ١٧٣٨٤٣	١٧٣٨٤٣	صفحة من التقويم على شكله في تاريخ ١٧٣٨٤٣
٤	١٧٣٨٤٣	صفحة من التقويم على شكله في تاريخ ١٧٣٨٤٣	١٧٣٨٤٣	صفحة من التقويم على شكله في تاريخ ١٧٣٨٤٣
٥	١٧٣٨٤٣	صفحة من التقويم على شكله في تاريخ ١٧٣٨٤٣	١٧٣٨٤٣	صفحة من التقويم على شكله في تاريخ ١٧٣٨٤٣
٦	١٧٣٨٤٣	صفحة من التقويم على شكله في تاريخ ١٧٣٨٤٣	١٧٣٨٤٣	صفحة من التقويم على شكله في تاريخ ١٧٣٨٤٣
٧	١٧٣٨٤٣	صفحة من التقويم على شكله في تاريخ ١٧٣٨٤٣	١٧٣٨٤٣	صفحة من التقويم على شكله في تاريخ ١٧٣٨٤٣
٨	١٧٣٨٤٣	صفحة من التقويم على شكله في تاريخ ١٧٣٨٤٣	١٧٣٨٤٣	صفحة من التقويم على شكله في تاريخ ١٧٣٨٤٣
٩	١٧٣٨٤٣	صفحة من التقويم على شكله في تاريخ ١٧٣٨٤٣	١٧٣٨٤٣	صفحة من التقويم على شكله في تاريخ ١٧٣٨٤٣
١٠	١٧٣٨٤٣	صفحة من التقويم على شكله في تاريخ ١٧٣٨٤٣	١٧٣٨٤٣	صفحة من التقويم على شكله في تاريخ ١٧٣٨٤٣

