

## قرار رئيس جمهورية مصر العربية

رقم ١٣٩ لسنة ٢٠٢٠

### رئيس الجمهورية

بعد الاطلاع على الدستور ،

وعلى قانون الهيئات العامة الصادر بالقانون رقم ٦١ لسنة ١٩٦٣ ؛

وعلى قانون نظام الإدارة المحلية الصادر بالقانون رقم ٤٣ لسنة ١٩٧٩ ؛

وعلى القانون رقم ١٤٣ لسنة ١٩٨١ فى شأن الأراضى الصحراوية ؛

وعلى القانون رقم ٧ لسنة ١٩٩١ فى شأن بعض الأحكام المتعلقة بأموال الدولة الخاصة ؛

وعلى قانون البيئة الصادر بالقانون رقم ٤ لسنة ١٩٩٤ ؛

وعلى القانون رقم ١٤ لسنة ٢٠١٢ بشأن التنمية المتكاملة فى شبه جزيرة سيناء ؛

وعلى قرار رئيس الجمهورية رقم ١٥٢ لسنة ٢٠٠١ بشأن تحديد المناطق الاستراتيجية

ذات الأهمية العسكرية ؛

وعلى قرار رئيس الجمهورية رقم ١٥٣ لسنة ٢٠٠١ بإنشاء المركز الوطنى لتخطيط

استخدامات أراضى الدولة ؛

وعلى قرار رئيس الجمهورية رقم ٦٢ لسنة ٢٠١٨ بشأن خريطة تنمية أراضى

جمهورية مصر العربية ؛

وبناء على ما عرضه المركز الوطنى لتخطيط استخدامات أراضى الدولة ؛

وبعد موافقة الجهاز الوطنى لتنمية شبه جزيرة سيناء ؛

وبعد موافقة المجلس الأعلى للتخطيط والتنمية العمرانية ؛

وبعد موافقة مجلس الوزراء ؛

### قرر :

#### ( المادة الأولى )

تُخصّص المساحات المبينة فيما بعد ، من الأراضى المملوكة للدولة ملكية خاصة ،

لصالح المحافظات التى تقع فى نطاقها (محافظات قنا ، الوادى الجديد ، وشمال سيناء ،

والأقصر ) وذلك لاستخدامها فى إقامة مشروعات الإنتاج الداجنى ، وفقا للقواعد

والقوانين المعمول بها فى هذا الشأن ، وهى :

- ١ - مساحة ٢٧٧٢٩٥٧ م<sup>٢</sup> تعادل ٩, ٦٦٠٠ فدان تقريباً ناحية محافظة قنا ، وفقاً للخريطة والإحداثيات المرفقة ويرمز لها بالحرف (أ) .
- ٢ - مساحة ٣٥٣٥٩٢٥٧ م<sup>٢</sup> تعادل ٢٠, ٨٤١٧ فدان تقريباً ناحية محافظة قنا ، وفقاً للخريطة والإحداثيات المرفقة ويرمز لها بالحرف (ب) .
- ٣ - مساحة ١٠٥٤٠٣ م<sup>٢</sup> تعادل ٠, ٩, ٢٥ فدان تقريباً ناحية محافظة قنا ، وفقاً للخريطة والإحداثيات المرفقة ويرمز لها بالحرف (ج) .
- ٤ - مساحة ١١١٣٨٥ م<sup>٢</sup> تعادل ٥١, ٢٦ فدان تقريباً ناحية محافظة قنا ، وفقاً للخريطة والإحداثيات المرفقة ويرمز لها بالحرف (د) .
- ٥ - مساحة ٤١٢٢٠٣٥ م<sup>٢</sup> تعادل ٢٤, ٩٨١ فدان تقريباً ناحية محافظة الوادى الجديد ، وفقاً للخريطة والإحداثيات المرفقة ويرمز لها بالحرف (هـ) .
- ٦ - مساحة ٨٣٨٣٩٦٥ م<sup>٢</sup> تعادل ٧٨, ١٩٩٥ فدان تقريباً ناحية محافظة الوادى الجديد ، وفقاً للخريطة والإحداثيات المرفقة ويرمز لها بالحرف (و) .
- ٧ - مساحة ٤٠٣٧٣٢ م<sup>٢</sup> تعادل ١٠, ٩٦ فدان تقريباً ناحية محافظة شمال سيناء ، وفقاً للخريطة والإحداثيات المرفقة ويرمز لها بالحرف (ز) .
- ٨ - مساحة ٢٠٩٤٦٧٨ م<sup>٢</sup> تعادل ٦٣, ٤٩٨ فدان تقريباً ناحية محافظة الأقصر ، وفقاً للخريطة والإحداثيات المرفقة ويرمز لها بالحرف (ح) .
- ٩ - مساحة ٢٧٥٨٩٢٦ م<sup>٢</sup> تعادل ٧٥, ٦٥٦ فدان تقريباً ناحية محافظة الأقصر ، وفقاً للخريطة والإحداثيات المرفقة ويرمز لها بالحرف (ط) .

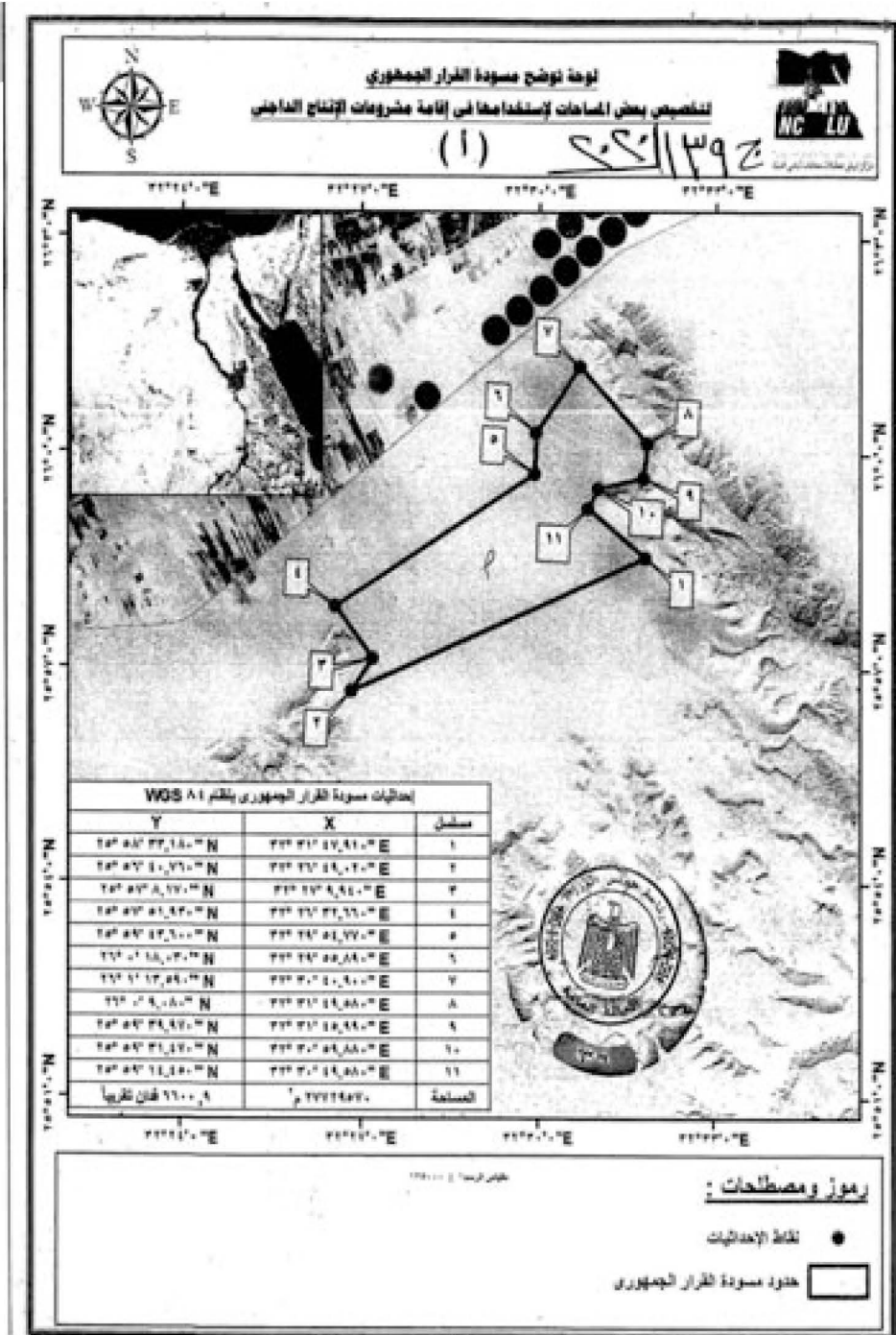
#### ( المادة الثانية )

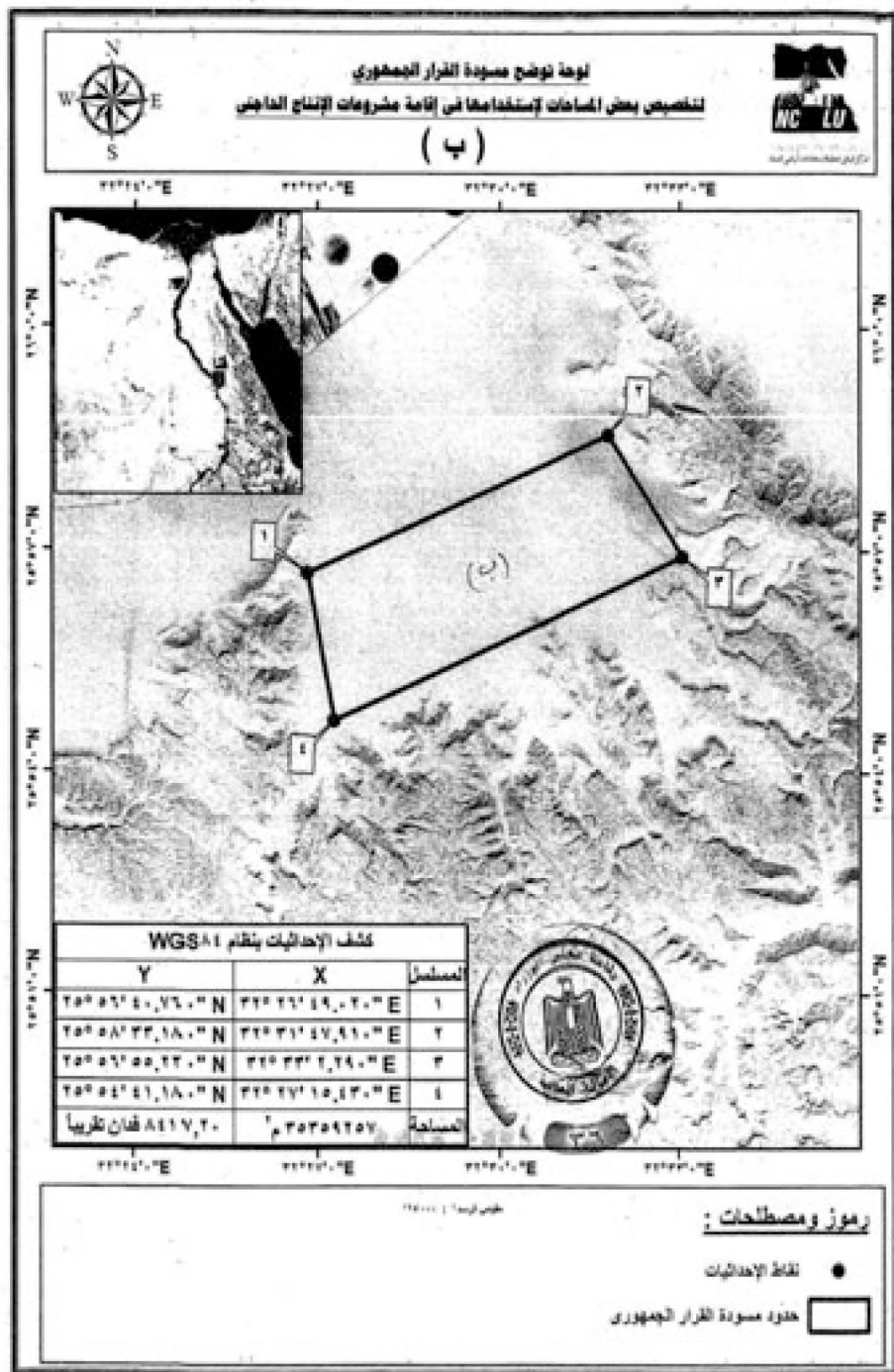
يُنشر هذا القرار فى الجريدة الرسمية .


صدر برئاسة الجمهورية فى ٢٦ رجب سنة ١٤٤١ هـ


(الموافق ٢١ مارس سنة ٢٠٢٠ م) .

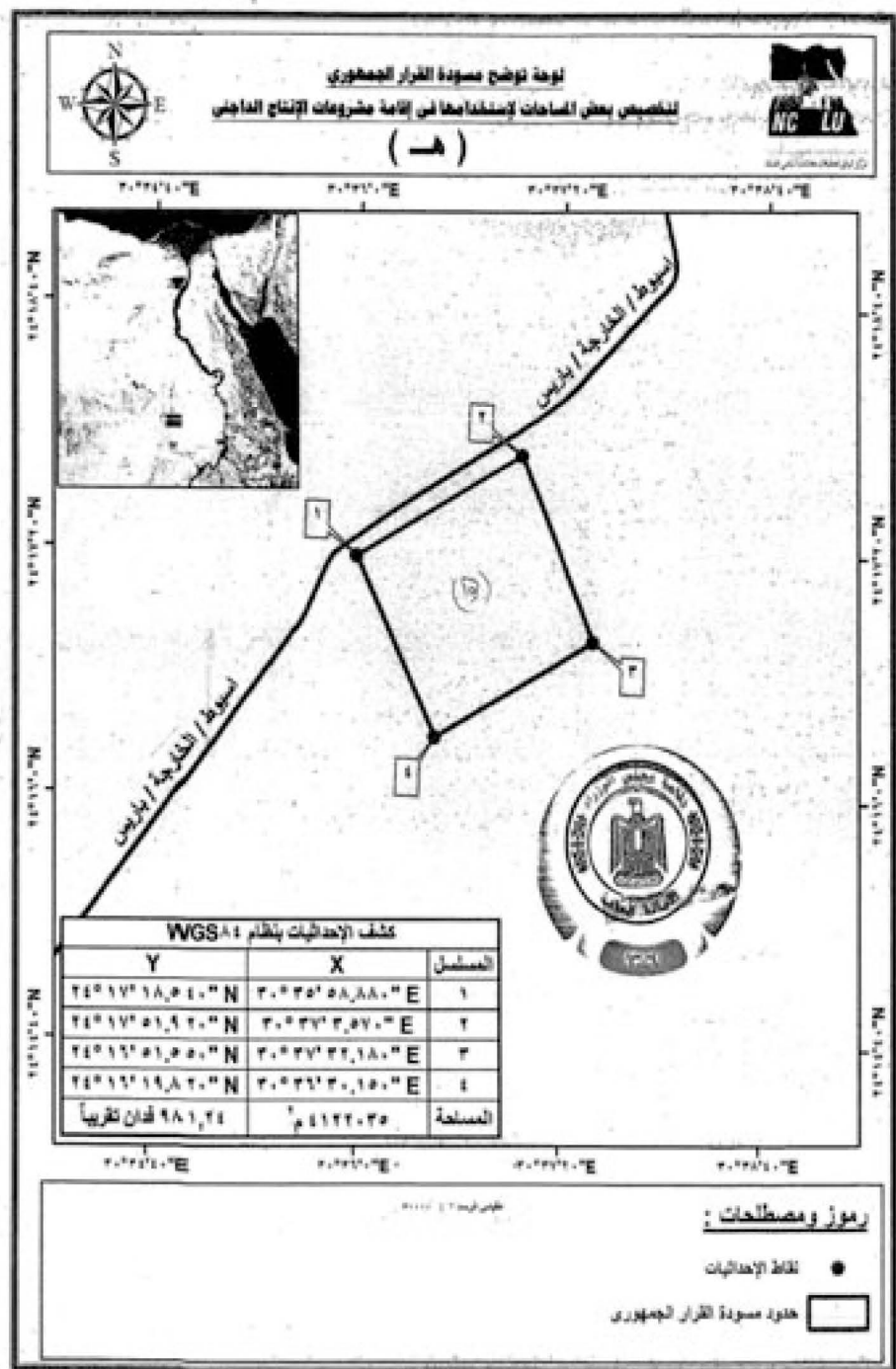
**عبد الفتاح السيسى**

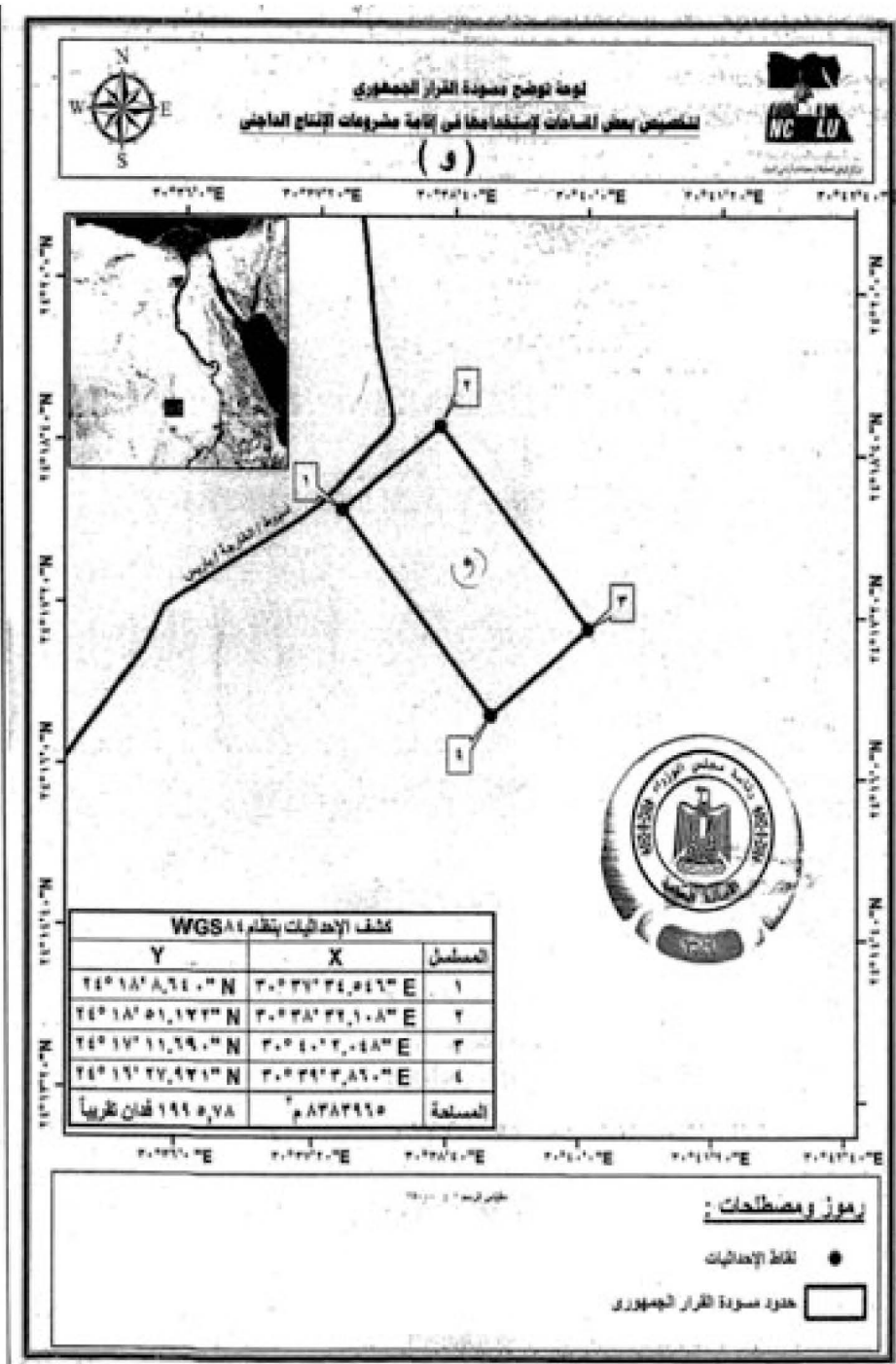




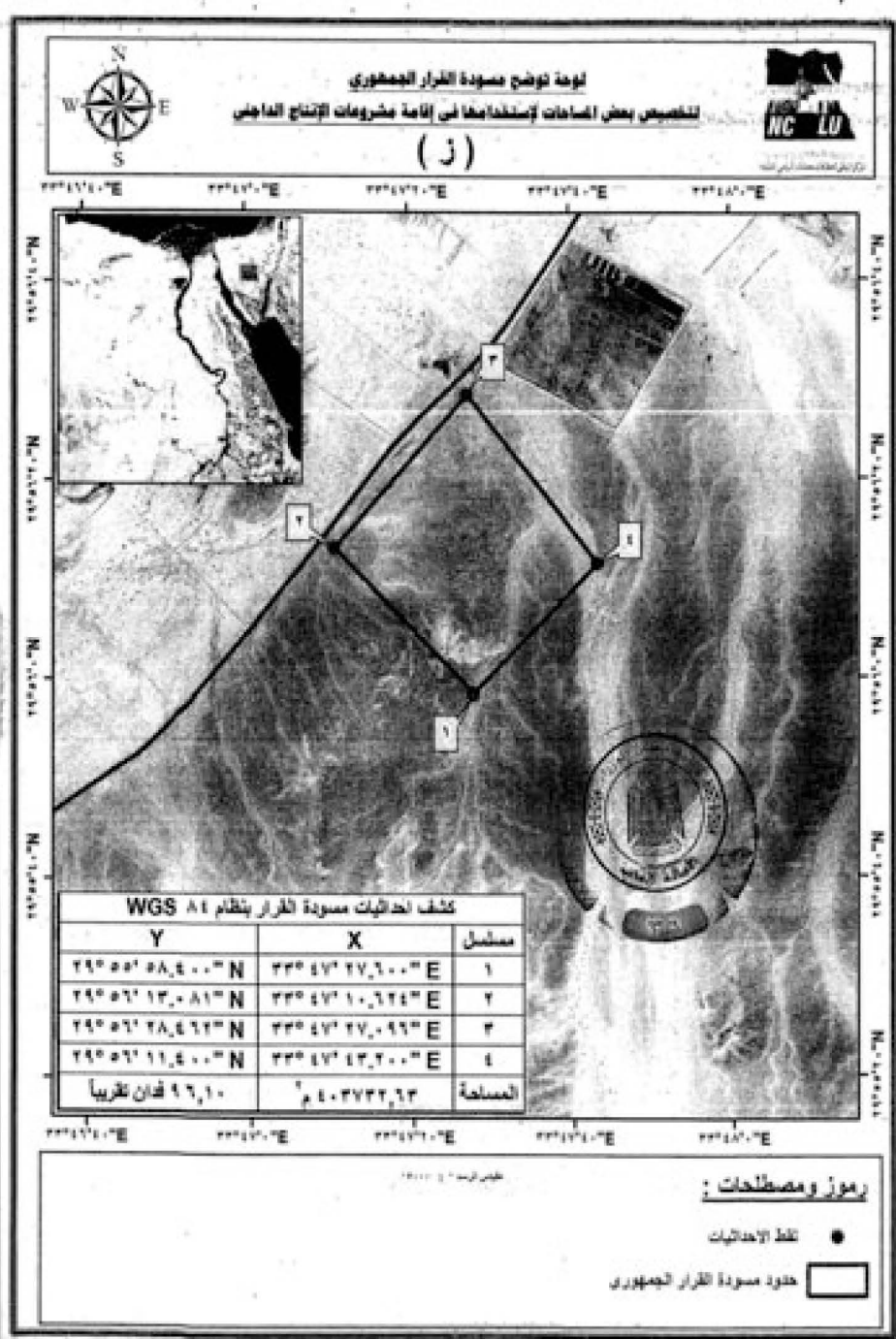





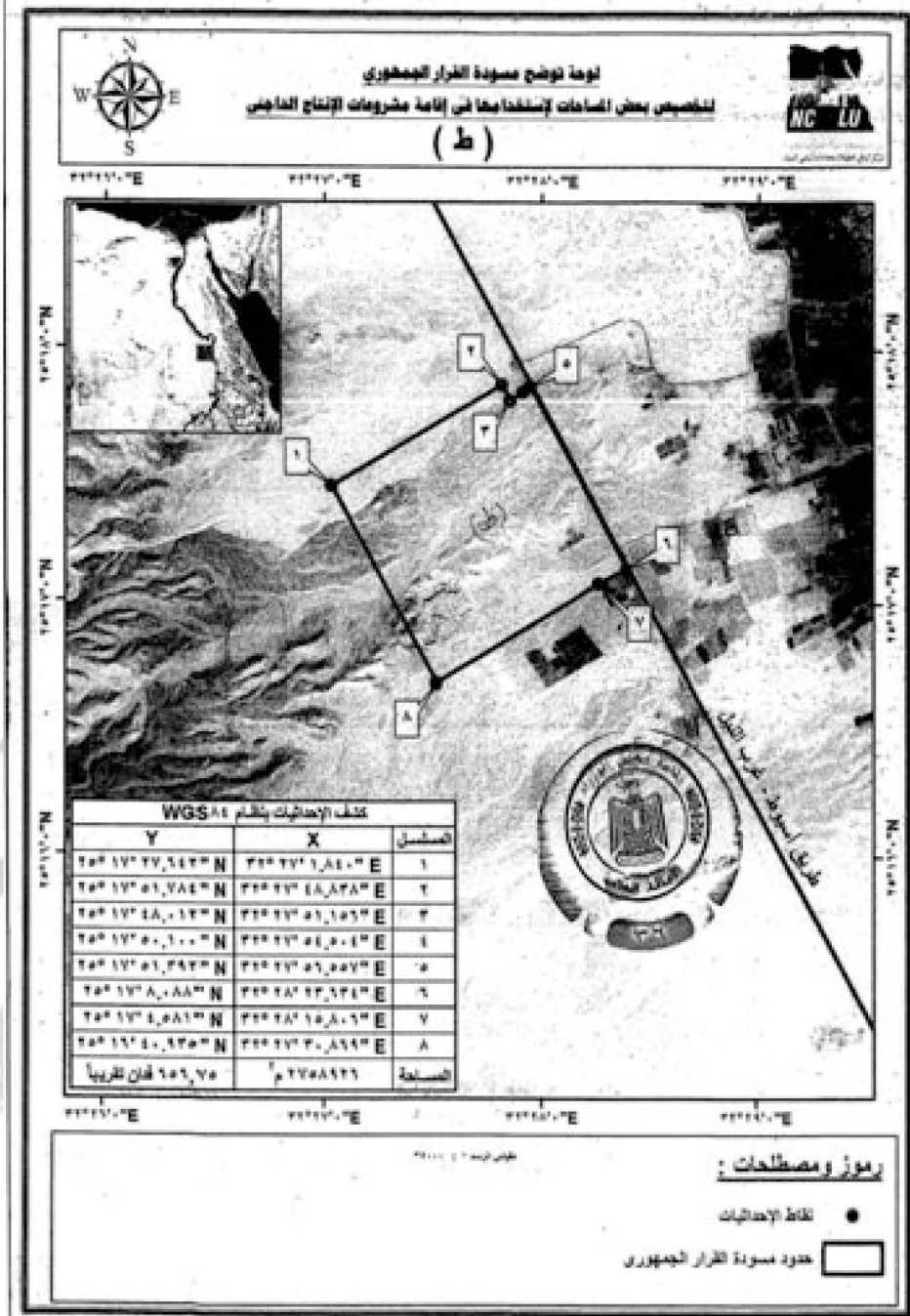












رقم الإيداع بدار الكتب ٢٠٢٠/٦٥ الهيئة العامة لشئون المطابع الأميرية ٢٠١٩/٢٥٧٠٠ - ٢٠٢٠/٤/٩ - ٢٠٢٠/٩ - ١٣٠٩