

الوقائع المصرية

مجلة رسمية للحكومة المصرية - تلا غير اعتيادية

العدد ١٤٤ مكرر (١) الصادر في يوم الثلاثاء ٢٤ المحرم سنة ١٣٦٩ - ١٥ نوفمبر سنة ١٩٤٩ (السنة ١٢١)

مرسوم بقانون رقم ١٥٤ لسنة ١٩٤٩

بتحديد الدوائر الانتخابية لانتخاب أعضاء مجلس النواب

هـن هاروق الأول ملك مصر

بعد الاطلاع على المواد ٤١ و٨٣ و٨٤ من الدستور ؛

وعلى المرسوم الصادر في ٧ نوفمبر سنة ١٩٤٩ بمجلس النواب وتحديد يوم ١٦ يناير سنة ١٩٥٠ لاجتماع

المجلس الجديد ؛

وبناء على ما عرضه علينا وزير الداخلية ، وموافقة رأى مجلس الوزراء ؛

أرسمنا بما هو آت :

مادة ١ - يكون عدد الدوائر الانتخابية لانتخاب أعضاء مجلس النواب بالمديريات والمحافظات ثلاثمائة

وتسع عشرة دائرة وفقا لاحصاء السكان لسنة ١٩٤٧

ويكون تقسيم تلك الدوائر وتحديدتها على الوجه المبين بالكشوف الملحقة بهذا المرسوم بقانون .

مادة ٢ - يلغى القانون رقم ١٤ لسنة ١٩٤٣ والمرسوم بقانون رقم ١٥٣ لسنة ١٩٤٤

مادة ٣ - هل وزير الداخلية تنفيذ هذا المرسوم بقانون ، ويعمل به من تاريخ نشره بالجريدة الرسمية ما

صدر بقصر القبة في ١٩ المحرم سنة ١٣٦٩ (١٠ نوفمبر سنة ١٩٤٩)

هاروق

لجاسر حفرة صاحب بلحلا

رئيس مجلس الوزراء

هسين هري

وزير الداخلية

هسين هري

كشف بيان الدوائر الانتخابية لمجلس النواب

محافظة مصر

الدائرة الأولى

مقرها (نقطة بوليس الساحل) وعدد أهلها ٦٥,٨٠٥ وتكون من الشياخات الآتية حسب حدودها الإدارية :

من قسم روض الفرج :	(١) شياخة أسعد .
(٢) شياخة ساحل روض الفرج .	(٣) شياخة روض الفرج البلد .
(٤) شياخة برهام باشا .	

الدائرة الثانية

مقرها (ديوان قسم شبرا) وعدد أهلها ٥٣,٤٦٣ وتكون من الشياخات الآتية حسب حدودها الإدارية :

من قسم شبرا :	(١) جسر شبرا .
من قسم روض الفرج :	(٢) الميضة .

الدائرة الثالثة

مقرها (عمكة الأزبكية الوطنية) وعدد أهلها ٥٥,٣٢٨ وتكون من الشياخات الآتية حسب حدودها الإدارية :

من قسم روض الفرج :	(١) جزيرة بلران .
	(٢) طوسون باشا .

الدائرة الرابعة

مقرها (قسم شبرا) وعدد أهلها ٥٤,٨٨١ وتكون من الشياخات الآتية حسب حدودها الإدارية :

من قسم شبرا :	(١) شياخة الشاشرجي .
---------------	----------------------

الدائرة الخامسة

مقرها (نقطة بوليس المزب) وعدد أهلها ٦٣,٨٨٩ وتكون من الشياخات الآتية حسب حدودها الإدارية :

من قسم شبرا :	(١) شريف باشا .
(٢) البراد .	

الدائرة السادسة

مقرها (نقطة بوليس الشرايبة) وعدد أهلها ٦٤,٠٢٥ وتكون من الشياخات الآتية حسب حدودها الإدارية :

من قسم شبرا :	(١) شياخة المزب .
	(٢) شياخة الشرايبة .

الدائرة السابعة

مقرها (ديوان قسم روض الفرج) وعدد أهلها ٦٣,٤٧٢ وتكون من الشياخات الآتية حسب حدودها الإدارية :

من قسم روض الفرج :	(١) شياخة ابن الرشيد .
من قسم بولاق :	(٢) قصورة الشوام .
	(٣) حوض الزمور .

الدائرة الثامنة

مقرها (ديوان قسم بولاق) وعدد أهلها ٥٧,٦٥٦ وتكون من الشياخات الآتية حسب حدودها الإدارية :

من قسم بولاق :

(١) السهبة .	(٤) صنان باشا .
(٢) الجلادين .	(٥) درب نصر .
(٣) سوق المصر .	(٦) الجوابر .

الدائرة التاسعة

مقرها (نقطة بوليس العدوية) وعدد أهلها ٥٩,١٤٤ وتكون من الشياخات الآتية حسب حدودها الإدارية :

من قسم بولاق :

(١) الشيخ فراج .	(٤) التريجان .
(٢) السنديسي .	(٥) القلاية .
(٣) العدوية .	

الدائرة الثالثة عشرة

مقرها (ديوان قسم السيدة زيب) وعدد أهلها ٥٨,٨٣٣ وتكون
من الشياخات الآتية حسب حدودها الإدارية :

- | | |
|---------------------|---------------|
| من قسم السيدة زيب : | (٣) العتريس . |
| (١) خبيت . | (٤) الكيش . |
| (٢) السيدة زيب . | (٥) طيلون . |

الدائرة الرابعة عشرة

مقرها (ديوان محكمة السيدة) وعدد أهلها ٦٢,٥٢٦ وتكون من
الشياخات الآتية حسب حدودها الإدارية :

- | | |
|-----------------|------------------|
| من قسم السيدة : | (٣) درب الجميز . |
| (١) صقر . | (٤) درب الحديد . |
| (٢) الحنفى . | (٥) السباعين . |

الدائرة الخامسة عشرة

مقرها (نقطة بوليس السلخانة) وعدد أهلها ٥٦,٧١٦ وتكون
من الشياخات الآتية حسب حدودها الإدارية :

من قسم السيد زيب :

- | | |
|--------------|--------------|
| (١) البغلة . | (٣) العيني . |
| (٢) زينهم . | |

الدائرة السادسة عشرة

مقرها (نقطة بوليس فم الخليج) وعدد أهلها ٥٤,٦٥٦ وتكون
من الشياخات الآتية حسب حدودها الإدارية :

من قسم مصر القديمة :

- | | |
|---------------------------|-----------------------------|
| (١) أبو السعود والمدابع . | (٣) فم الخليج ودير النحاس . |
| (٢) الأنود وحشش البارود . | (٤) الروضة والملياس . |

الدائرة العاشرة

مقرها (نقطة بوليس الزمالك) وعدد أهلها ٥٨,٧١٢ وتكون
من الشياخات الآتية حسب حدودها الإدارية :

- | | |
|-----------------------|---------------------|
| من قسم قصر النيل : | (٥) شياخة الأحدين . |
| (١) الزمالك البحرية . | (٦) الفرناوى . |
| (٢) الزمالك القبيلة . | (٧) أبو العلا . |
| من قسم بولاق : | (٨) الشيخ على . |
| (٣) الخطيرى . | (٩) شركس . |
| (٤) حشش النخل . | |

الدائرة الحادية عشرة

مقرها (ديوان قسم الموسيقى) وعدد أهلها ٥٥,٩٩١ وتكون من
الشياخات الآتية حسب حدودها الإدارية :

- | | |
|-------------------|-------------------|
| من قسم عابدين : | (٥) الساحة . |
| (١) الهلانة . | من قسم الموسيقى : |
| (٢) رحبة عابدين . | (٦) درب المهايل . |
| (٣) السقاوين . | (٧) العشماوى . |
| (٤) فيط العدة . | |

الدائرة الثانية عشرة

مقرها (ديوان قسم عابدين) وعدد أهلها ٥٥,٧٩٦ وتكون من
الشياخات الآتية حسب حدودها الإدارية :

من قسم عابدين :

- | | |
|-----------------------|----------------------|
| (١) الشيخ عبد الله . | (٦) قصر الدوبارة . |
| (٢) باب اللوى . | (٧) الدواوين . |
| (٣) الجزيرة الجديدة . | (٨) معروف . |
| (٤) القوالة . | (٩) الإنشا والميهر . |
| من قسم قصر النيل : | (١٠) جاردن ستى . |
| (٥) الاسمايلية . | |

الدائرة السابعة عشرة

مقرها (ديوان قسم مصر القديمة) وعدد أهاليها ٥٣,٤٩٤ وتتكون من الشياخات الآتية حسب حدودها الإدارية :

من قسم مصر القديمة :

- | | |
|-----------------------|--------------------------|
| (١) الديورة . | (٤) الكفور وساعى البحر . |
| (٢) الخوخة والقنابة . | من قسم حلوان : |
| (٣) كوم غراب . | (٥) حلوان وجزيتها . |

الدائرة الثامنة عشرة

مقرها (نقطة بوليس الامامين) وعدد أهاليها ٥٥,٩٩٧ وتتكون من الشياخات الآتية حسب حدودها الإدارية :

من قسم الخليفة :

- | | |
|----------------|--------------------|
| (١) الامامين . | (٤) درب خزينة . |
| (٢) التونسى . | (٥) عرب البسان . |
| (٣) القادرية . | (٦) السيدة عائشة . |

الدائرة التاسعة عشرة

مقرها (ديوان قسم الخليفة) وعدد أهاليها ٥٨,٨١٥ وتتكون من الشياخات الآتية حسب حدودها الإدارية :

من قسم الخليفة :

- | | |
|-----------------|---------------|
| (١) القفل . | (٥) الخطابة . |
| (٢) الخليفة . | (٦) الخلية . |
| (٣) درب الحصر . | (٧) الحجر . |
| (٤) للصليبة . | |

الدائرة العشرون

مقرها (نقطة بوليس المتولى) وعدد أهاليها ٥٣,٢٣٩ وتتكون من الشياخات الآتية حسب حدودها الإدارية :

من قسم الدرب الأحمر :

- | | |
|--------------------|------------------|
| (١) حارة الروم . | (٥) باب الوزير . |
| (٢) الدرب الأحمر . | (٦) سوق السلاح . |
| (٣) المغربلين . | (٧) المزوجية . |
| (٤) درب شفلان . | |

الدائرة الحادية والعشرون

مقرها ديوان (قسم الدرب الأحمر) وعدد أهاليها ٥٦,١٤٩ وتتكون من الشياخات الآتية حسب حدودها الإدارية :

- | | |
|-----------------------|----------------|
| من قسم الموسيقى : | (٤) تحت الرج . |
| (١) المتاصرة . | (٥) الفورية . |
| من قسم الدرب الأحمر : | (٦) الداودية . |
| (٢) الجزاوى . | (٧) العمرى . |
| (٣) درب سعادة . | |

الدائرة الثانية والعشرون

مقرها (مصلحة الدسفة) وعدد أهاليها ٥٢,٨٦٤ وتتكون من الشياخات الآتية حسب حدودها الإدارية :

- | | |
|-----------------------|-----------------|
| من قسم الدرب الأحمر : | (١) الفورية . |
| من قسم الجمالية : | (٢) الباطنية . |
| (٤) قايتباى . | (٣) المهاجرين . |
| (٥) السلطان برفوق . | |
| (٦) الدراسة . | |
| (٧) المعطوف . | |

الدائرة الثالثة والعشرون

مقرها (ديوان قسم الجمالية) وعدد أهاليها ٥٢,٦٢٨ وتتكون من الشياخات الآتية حسب حدودها الإدارية :

- | | |
|-------------------|----------------------|
| من قسم الجمالية : | (١) الشعراى . |
| (٥) قصر الشوق . | (٢) خان الخليل . |
| (٦) الجمالية . | (٣) باب الفنونج . |
| (٧) البيرقدار . | (٤) المشهد الحسينى . |
| (٨) الخواص . | |
| (٩) الكردى . | |

من قسم الدرب الأحمر :

- | |
|---------------|
| (١٠) الأزهر . |
| (١١) الفريب . |

الدائرة الرابعة والعشرون

مقرها (نقطة بوليس الجامع) وعدد أهاليها ٥٦,٧٢١ وتتكون من الشياخات الآتية حسب حدودها الإدارية :

- | | |
|------------------------|----------------------|
| من قسم الجمالية : | من قسم باب الشعرية : |
| (٧) الخرفقش . | (١) الشبكي . |
| (٨) اليهود الريان . | (٢) الطار . |
| (٩) اليهود القرايين . | (٣) الرملى . |
| (١٠) بين الصودين . | (٤) درب مصطفى . |
| من قسم الموسيقى : | (٥) درب النوبى . |
| (١١) كوم الشيخ سلامة . | (٦) الجامع الأحمر . |
| (١٢) درب الجنبنة . | |

الدائرة الخامسة والعشرون

مقرها (ديوان قسم باب الشعرية) وعدد أهلها ٥٨,٢٩٠ وتتكون من الشياخات الآتية حسب حدودها الإدارية :

- | | |
|-----------------------|-------------------|
| من قسم باب الشعرية : | (٤) الزهاوي . |
| (١) شياخة الفاروقية . | (٥) الأقماعية . |
| (٢) الملسي . | (٦) سيدى مدين . |
| (٣) الصوابي . | (٧) باب الشعرية . |

الدائرة السادسة والعشرون

مقرها (قطعة بوليس الخازندار) وعدد أهلها ٦١,٠٠٦ وتتكون من الشياخات الآتية حسب حدودها الإدارية :

من قسم الأزيكية :

- | | |
|---------------|----------------------|
| (١) الترفيقية | (٦) فطرة الدكة |
| (٢) الجبارة | (٧) كلوت بك |
| (٣) الزهار | من قسم باب الشعرية : |
| (٤) القبيلة | (٨) باب البحر |
| (٥) القفل | |

الدائرة السابعة والعشرون

مقرها (ديوان قسم الأزيكية) وعدد أهلها ٦١,٤٥٥ وتتكون من الشياخات الآتية حسب حدودها الإدارية :

- | | |
|----------------------|---------------|
| من قسم باب الشعرية : | (١) المدوى . |
| (٢) بركة الرطل . | (٣) الظاهر . |
| | (٤) القجالة . |
| من قسم الوالى : | (٥) القيسى . |

الدائرة الثامنة والعشرون :

مقرها (ديوان قسم الوالى) وعدد أهلها ٦٣,٣٦٧ وتتكون من الشياخات الآتية حسب حدودها الإدارية :

- | | |
|-----------------------------------|------------------------|
| من قسم الوالى : | (٣) العباسية القبيلة . |
| (١) العباسية الشرقية وبين الممرات | (٤) العباسية الغربية . |
| (٢) جناب الوالدية . | (٥) العباسية البحرية . |

الدائرة التاسعة والعشرون :

مقرها (قطعة بوليس السكاكيني) وعدد أهلها ٦٤,٠٣٤ وتتكون من الشياخات الآتية حسب حدودها الإدارية :

- | | |
|-----------------|-------------------|
| من قسم الوالى : | (٤) غمره . |
| (١) الحدائق . | (٥) السكاكيني . |
| (٢) الحمدي . | (٦) بين الحناين . |
| (٣) الدمرداش . | |

الدائرة الثلاثون :

مقرها (ديوان قسم الزيتون) وعدد أهلها ٦٠,٧٣٠ وتتكون من الشياخات الآتية حسب حدودها الإدارية :

- | | |
|-------------------|-----------------------|
| من قسم الوالى : | (٤) الخاصة . |
| (١) كوبرى القبة . | (٥) الزعفران . |
| (٢) منشية الصدر . | من قسم الزيتون : |
| (٣) حدائق القبة . | (٦) الزيتون القبيلة . |

الدائرة الحادية والثلاثون :

مقرها (ديوان قسم مصر الجديدة) وعدد أهلها ٦٤,٩٨٦ وتتكون من الشياخات الآتية حسب حدودها الإدارية :

- | | |
|----------------------|--------------------|
| من قسم مصر الجديدة : | (٣) المترو . |
| (١) الهستان . | (٤) منشية البكرى . |
| (٢) المساطة . | |

محافظة الاسكندرية

الدائرة الأولى

مقرها (ديوان قسم الرمل) وعدد اهلها ٥٨,٥٥٣ وتتكون من الشياخات الآتية حسب حدودها الإدارية :

- | | |
|--------------------------|-----------------------------|
| من قسمي الرمل والمنتزه : | (٤) فلنج . |
| (١) القصي (قبل وبحري) . | (٥) مصطفى باشا وبولكل . |
| (٢) سان استفانو . | من قسم المنتزه : |
| (٣) العاقصة وباكوس . | (٦) الظاهرية وعزبة الصفيح . |

الدائرة الثانية

مقرها (ديوان قسم بوليس محرم بك) وعدد اهلها ٦١,٠٨٣ وتتكون من الشياخات الآتية حسب حدودها الإدارية :

- | | |
|-----------------------------------|--------------------------|
| من قسم محرم بك : | (٢) الأزارينو والشاطين . |
| (١) الابراهيمية بحري وسيدى جابر . | |
| (٢) الابراهيمية قبل وسيدى جابر . | |
| الابراهيمية والحضرة بحري . | |

الدائرة الثالثة

مقرها (ديوان قسم المطارين) وعدد اهلها ٥٩,٦٤٧ وتتكون من الشياخات الآتية حسب حدودها الإدارية :

- | | |
|----------------------------|----------------------------------|
| من قسم المطارين : | (٦) المطارين والصورى |
| (١) المسلة شرق | (٧) كوم الدكة شرق |
| (٢) كوم الدكة غربى | من قسم المحمودية : |
| (٣) المسلة غربى وشريف باشا | (٨) الميرغنى والباب الجديد ومنشا |
| (٤) المطارين شرق | من قسم كرموز : |
| (٥) المطارين غربى | (٩) باب صدره بحري (سوق الغنم) |

الدائرة الرابعة

مقرها (ديوان قسم المنشية) وعدد اهلها ٦٢,٦٥٤ وتتكون من الشياخات الآتية حسب حدودها الإدارية :

- | | |
|-------------------------------|-------------------------------------|
| من قسم المنشية | (٦) الفراهدة |
| (١) المغاربة وسوق الترك | (٧) باب صدره الجوانى وجبنة |
| (٢) المغاربة والمنشية | العيونى والسكونية |
| (٣) المغاربة والهاميل | (٨) مشمش البصل |
| (٤) سوق البرسيم والبلقراطية | (٩) النجع الحديد |
| من قسم اللبان | (١٠) الجنبنة الصغرى وكوم بكيد |
| (٥) الجنبنة الكبرى وسوق المعز | (١١) الجندى واللبان والنعام والورشة |

الدائرة الخامسة

مقرها (ديوان محكمة الاسكندرية الشرعية) وعدد اهلها ٦٠,٧٥٥ وتتكون من الشياخات الآتية حسب حدودها الإدارية :

- | | |
|--------------------------|------------------------------|
| من قسم البحرى | (٨) أبوشوشه |
| (١) صفر باشا | (٩) قبو الملاح |
| (٢) المغاوى | (١٠) البلقراطية |
| (٣) الترازية | من قسم اللبان : |
| (٤) الشمرى وزاوية الأهرج | (١١) الحارة الواسعة والتخشية |
| (٥) الحلوجى | (١٢) السكة الجديدة والطرطوشى |
| (٦) مدوره | من قسم المنيا : |
| (٧) سوق السمك القديم | (١٣) ميناء الاسكندرية |

الدائرة السادسة

مقرها (ديوان قسم البحرى) وعدد اهلها ٦١,٣٩٦ وتتكون من الشياخات الآتية حسب حدودها الإدارية :

- | | |
|----------------|----------------------------------|
| من قسم البحرى | (٥) البركة |
| (١) رأس التين | (٦) المزار |
| (٢) الصباين | (٧) السبالة نمرة (السبالة شرق) |
| (٣) زاوية خطاب | (٨) السبالة نمرة ٢ (السبالة غرب) |
| (٤) المنجارى | (٩) زاوية القباية |

الدائرة السابعة

مقرها (ديوان قسم اللبان) وعدد اهلها ٥٦,٢٣١ وتتكون من الشياخات الآتية حسب حدودها الإدارية :

- | | |
|------------------------|------------------------|
| من قسم اللبان : | (٦) كوم الشقافة غربى |
| (١) سوق الجمعة والمخير | (٧) كوم الشقافة شرق |
| (٢) النجع القديم | (٨) كفر عشرين قبل |
| (٣) الصابورة | من قسم كرموز : |
| من قسم ميناء البصل : | (٩) السكارة والطوبجيسة |
| (٤) حامود السوارى | وكفر الناطس |
| (٥) البورصة وكفر عشرين | (١٠) كرموز غرب |

الدائرة الحادية عشرة

مقرها (نقطة بوليس غربال) وعدد اهاليها ٦٣,٦٢٤ وتتكون
من الشياخات الآتية حسب حدودها الإدارية من كرموز :
من المحمودية : (٢) غبط العنب شرق
(١) الباب الجديد (شرق)

الدائرة الثانية عشرة

مقرها (ديوان قسم بوليس المحمودية) وعدد اهاليها ٦١,٦٩٩
وتتكون من الشياخات الآتية حسب حدودها الإدارية :
من المحمودية :
(١) بوالينو والاسكندراني .
(٢) امبوزور محرم بك .
من قسم محرم بك :
(٣) باب شرق ووهور المياه .

الدائرة الثالثة عشرة

مقرها (نقطة بوليس الحضرة) وعدد اهاليها ٦١,٥٩٢ وتتكون من
الشياخات الآتية حسب حدودها الإدارية :
من قسم محرم بك :
(١) الحضرة قبلى (الحضرة
والمحمودية) .
(٢) عزبة سعد .
من قسم الرمل :
(٣) أبو النواير .
(٤) زعربان والحمام .

الدائرة الرابعة عشرة

مقرها (العاصرية) وعدد اهاليها ٦٨,٥١٩ وتتكون من :
(١) جميع أجزاء محافظة الصحراء الغربية ما عدا الواحات البحرية
والقراقرط فقد ضمتا إلى مديرية المنيا .

الدائرة الثامنة

مقرها (ديوان قسم مينا البصل) وعدد اهاليها ٥٦,٠٤٤ وتتكون من
الشياخات الآتية حسب حدودها الإدارية :

من قسم مينا البصل :	(٤) المفروزة
(١) المكس	(٥) طاية صالح
(٢) الورديان	(٦) القبارى غربى
(٣) أم كيبية	(٧) القبارى شرقى

الدائرة التاسعة

مقرها (ديوان قسم كرموز) وعدد اهاليها ٦١,٤٠٨ وتتكون من
الشياخات الآتية حسب حدودها الإدارية :

من قسم كرموز :	(٣) باب سدره البرانى شرقى
(١) غبط العنب غربى	(٤) جامع سلطان
(٢) كرموز شرقى .	(٥) باب سدره غرب

الدائرة العاشرة

مقرها (مكتب صحة كرموز "بنا") وعدد اهاليها ٦٢,٥٣٠ وتتكون
من الشياخات الآتية حسب حدودها الإدارية :

من قسم كرموز :	من قسم المحمودية :
(١) نوبار باشا .	(٢) راضب باشا .

محافظة القنال

الدائرة الرابعة
مقرها (الاسماعيلية) وعدد أهلها ٦٥,٢٠١ وتتكون من الأقسام الآتية :

- من قسم الاسماعيلية :
- ١ - شياخات مدينة الاسماعيلية :
- | | |
|---------------|------------------------|
| (١) التماح . | (٤) المرايشه الجديدة . |
| (٢) مكة . | (٥) حراشيه العيد . |
| (٣) للمباسي . | |
- ٢ - محطة القرش :

- من قسم القنطرة الغربية :
- (٦) محطة الفردان .
- (٧) محطة البلاح .

الدائرة الخامسة

مقرها (ديوان محافظة سيناء بالعريش) وعدد أهلها ٤٤,٥٥٧ وتتكون من الأقسام الآتية :

- من محافظة سيناء :
- | | |
|-------------------------|-------------------------|
| (١) قسم سيناء الشمالى . | (٣) قسم سيناء المتوسط . |
| (٢) قسم سيناء الجنوبى . | (٤) قسم القنطرة شرق . |

الدائرة الأولى

مقرها (قسم أول بور سعيد) وعدد أهلها ٤٩,٨٨٠ وتتكون من الأقسام الآتية :

- من قسم أول بور سعيد :
- (١) شياخة قسم أول .
- من قسم القنطرة الغربية :
- (٢) القنطرة الغربية وتوابعها
صنا محطى الفردان والبلاح .
- من قسم نانى بور سعيد :
- (٣) بورغزاد .
- (٤) القمصانة والجمرى والقنال .
- (٥) شياخة الجامع المباسي .

الدائرة الثانية

مقرها (قسم ثانى بور سعيد) وعدد أهلها ٥٥,٢٩١ وتتكون من الأقسام الآتية :

- من قسم ثانى بور سعيد :
- (١) شياخة أبو الحسن .
- (٢) شياخة الجامع التوفيقى .
- (٣) شياخة بتره سعد .

الدائرة الثالثة

مقرها (قسم ثالث بور سعيد) وعدد أهلها ٥٨,٢٦٣ وتتكون من الأقسام الآتية :

- من قسم ثالث بور سعيد :
- (١) شياخة السراي .
- (٢) شياخة مدلى .
- (٣) شياخة المناخ .

محافظة السويس

الدائرة الأولى

مقرها (ديوان المحافظة) وعدد أهلها ٦٤,٢٦٨ وتتكون من الأقسام الآتية :

- من قسم بوليس السويس :
- (١) شياخة قسم أول .
- (٢) شياخة قسم ثانى .
- من قسم بوليس الأربعين :
- (٣) شياخة قسم ثالث .
- (٤) الدائرة الجمركية .
- (٥) شياخة قسم رابع وتشمل قرية الجلتان داخل الكردون

الدائرة الثانية

مقرها (قسم بوليس الأربعين) وعدد أهلها ٦٣,٨٣٠ وتتكون من الأقسام الآتية :

- من محافظة البحر الأحمر :
- | | |
|------------------|--|
| (١) قابة البوص . | (٦) قرية الجلتان وتوابعها خارج الكردون وتشمل جنبته - الشلوفة - محطة السويس . |
| (٢) مفاجه . | (٧) حناقة . |
| (٣) القصير . | (٨) طابية العجروود . |
| (٤) الفردقة . | |
| (٥) جسه . | |

محافظة دمياط

الدائرة الوحيدة

مقرها (مدينة دمياط) وعدد أهلها (٥٣,٥٦٢) وتتكون من مدينة دمياط بحسب حدودها الإدارية .

مديرية القليوبية

الدائرة الأولى

مقرها (بلديتها) وعدد اهلها ٣٧,٠٨٣ وتكون من البلاد الآتية حسب حدودها الإدارية :
(١) مدينة بنها .
(٢) ناحية كفر منقر .
(٣) ناحية أتراب .

الدائرة الثانية

مقرها (بحجرة) وعدد اهلها ٥٦,٥٥٩ وتكون من البلاد الآتية حسب حدودها الإدارية :

من مراكزها :

- | | |
|-----------------------------------|--------------------|
| (١) بحجرة . | (١١) الفاروقية . |
| (٢) اسنيت . | (١٢) ميت عاصم . |
| (٣) كفر الشهاوى خاطر . | (١٣) كفر سندهور . |
| (٤) كفر عزب غنيم . | (١٤) مجول . |
| (٥) كفر كوردي . | (١٥) الرملة . |
| (٦) كفر شرف الدين . | (١٦) ميت العطار . |
| (٧) كفور عامر ورضوان وكفر منصور . | من مركز طوخ : |
| (٨) ميت راضى . | (١٧) زاوية بلتان . |
| (٩) كفر الأربعين . | (١٨) بلتان . |
| (١٠) كفر سعد . | (١٩) عزبة بلتان . |
| | (٢٠) العبادلة . |
| | (٢١) امباى . |

الدائرة الرابعة

مقرها (جزيرة الأعجام) وعدد اهلها ٥٧,٧١٦ وتكون من البلاد الآتية حسب حدودها الإدارية :

من مركز طوخ :

- | | |
|---------------------|---------------------|
| (١) جزيرة الأعجام . | (١٢) برشوم الكبرى . |
| (٢) أكاد دجوى . | (١٣) السيف . |
| (٣) دجوى . | (١٤) الصالحية . |
| (٤) طنط الجزيرة . | (١٥) كفر منصور . |
| (٥) منشية العمار . | (١٦) كوم الأطرون . |
| (٦) كفر العمار . | من مركز بنها : |
| (٧) كفر النخلة . | (١٧) طحلة . |
| (٨) العمار الكبرى . | (١٨) كفر طحلة . |
| (٩) كفر الرجالات . | من مركز قليبوب : |
| (١٠) كفر الفقهاء . | (١٩) كفر الحوالة . |
| (١١) برشوم الصغرى . | (٢٠) شبرا شهاب . |
| | (٢١) كفر طليم . |

الدائرة الخامسة

مقرها (طوخ) وعدد اهلها ٥٩,٣٠١ وتكون من البلاد الآتية حسب حدودها الإدارية :

من مركز طوخ :

- | | |
|----------------------------|---------------------|
| (١) طوخ . | (٩) المنزلة . |
| (٢) السفانية . | (١٠) كفر الجمال . |
| (٣) كفر طوان . | (١١) كفور حابد . |
| (٤) كفر الحدادين . | (١٢) كفر الحصافة . |
| (٥) ميت كنانة وكفر شومان . | (١٣) الدير . |
| (٦) مشجر . | (١٤) الحصوة . |
| (٧) كفر حسن سعد . | (١٥) منصوره نامول . |
| (٨) دننا . | (١٦) الحصاة . |

الدائرة السادسة

مقرها (شيلنجة) وعدد اهلها ٥٥,٢٥٢ وتكون من البلاد الآتية حسب حدودها الإدارية :

من مراكزها :

- | | |
|--------------------------|-----------------------------|
| (١) بقطا . | (١١) بتمه . |
| (٢) كفر مويس . | (١٢) جزيرة بلى . |
| (٣) شيلنجة . | (١٣) منشاة أبو دياب . |
| (٤) كفر أبو زهرة . | (١٤) مرصفا وكفر أحمد حشيش . |
| (٥) منية السباع . | (١٥) كفر العرب . |
| (٦) قباس . | (١٦) الشموت . |
| (٧) كفر عطا الله . | (١٧) كفر فرميس . |
| (٨) كفر الحمام . | (١٨) فرميس . |
| (٩) كفر الشموت . | (١٩) كفر الحصاة . |
| (١٠) كفر الشيخ ابراهيم . | (٢٠) سندهور . |

الدائرة السادسة

مقرها (فها) وعدد أهلها ٥٧,٨٩٤ وتتكون من البلاد الآتية حسب حدودها الإدارية :

من مركز طوخ :	(١) فها
	(٢) الفزادية
	(٣) شبرا مارس
	(٤) قرقلشند
	(٥) ترسا
	(٦) الحسانية
	(٧) سنهرة
	(٨) خلوة سنهرة
	(٩) نامول
من مركز شين القناطر	
	(١٠) الكوم الأحمر
	(١١) كفر الدير
	(١٢) الحصانة
من مركز قلوب :	
	(١٣) السد
	(١٤) قرقل
	(١٥) أجهور الكبرى
	(١٦) سنديس
	(١٧) أجهور الصغرى

الدائرة التاسعة

مقرها (سنديون) وعدد أهلها ٦٠,٤٣٣ وتتكون من البلاد الآتية حسب حدودها الإدارية :

من مركز قلوب :	(١) سنديون
	(٢) بهادة
	(٣) البرادعة وخلوتها
	(٤) المنيرة
	(٥) صناير
	(٦) الصباح وكفر الشهيد
	(٧) كفر الشرفا الغربى
(٨) حلاية وكفر السيل	
(٩) قلما	
(١٠) كفر أبو جمعة	
(١١) كفر الحارث	
(١٢) طنان	
(١٣) كفر رماده والترجمان	
(١٤) كفر سليم	
(١٥) شلقان	

الدائرة العاشرة

مقرها (قلوب) وعدد أهلها ٥٨,٠٧٨ وتتكون من البلاد الآتية حسب حدودها الإدارية :

من مركز قلوب :	(١) قلوب
	(٢) ميت حلفا
	(٣) ميت نما
	(٤) الخرفانية
(٥) بلقس	
من مأمورية ضواحي مصر:	
(٦) بجام	
(٧) منطى	
(٨) بنيم	

الدائرة الحادية عشرة

مقرها (شبرا الخيمة) وعدد أهلها ٥٨,١٥٢ وتتكون من البلاد الآتية حسب حدودها الإدارية :

من مأمورية ضواحي مصر:	(١) شبرا الخيمة
	(٢) دمنهور شبرا
	(٣) جزيرة بدران
	(٤) منية السرج
	(٥) الأميرية
(٦) الزاوية الحمراء	
من مركز قلوب :	
(٧) باسوسى	
(٨) أبو الفيظ	
(٩) القناطر الخيرية	
(١٠) الأنحين	

الدائرة الثانية عشرة

مقرها (المطرية) وعدد أهلها ٦٣,٨٩٠ وتتكون من البلاد الآتية حسب حدودها الإدارية :

من مأمورية ضواحي مصر:	(١) المطرية (البلد)
	(٢) شياخة الزيتون الشرقية
	(٣) شياخة الزيتون الغربية
(٤) القبة	
(٥) الواطى الكبرى	
(٦) الواطى الصغرى	

الدائرة السابعة

مقرها (شين القناطر) وعدد أهلها ٥٨,٣٢٩ وتتكون من البلاد الآتية حسب حدودها الإدارية :

من مركز شين القناطر	(١) شين القناطر ومنصورتها
	(٢) الشوبك
	(٣) كفر الشوبك
	(٤) المريج
	(٥) منية شين
	(٦) تل نى تيم وكفر سليمان الور
	(٧) الأحراز
	(٨) الحساينه
من مركز شين القناطر	
	(٩) طحوريه
	(١٠) كفر طحوريه
	(١١) القلزم
	(١٢) كفر الصهبى
	(١٣) كفر الشبيخة مالة
	(١٤) كفر سعد بحيرى
	(١٥) كفر الشرفا القبلى
	(١٦) زفينة مشنول
	(١٧) نزة عرب جبهينة

الدائرة الثامنة

مقرها (نوى) وعدد أهلها ٥٧,٥٨١ وتتكون من البلاد الآتية حسب حدودها الإدارية :

من مركز شين القناطر :	(١) نوى
	(٢) القشيش
	(٣) الزهوين
	(٤) طحا نوب
	(٥) كفر طحا
	(٦) نوب طحا
	(٧) كفر سندوه
	(٨) كفر شين
من مركز الخانكة :	
	(٩) المطارة
	(١٠) سندوه
	(١١) الخزانة
	(١٢) الجعافرة
	(١٣) كوم السمن
	(١٤) السلمانية
من مركز قلوب :	
	(١٥) ناي
	(١٦) كوم أشفين

من مركز قليبوب :

(١٦) زاوية النجار .

الدائرة الرابعة عشرة

مقرها (الخانكة) وعدد اهلها ٥٧,٧١٠ وتتكون من البلاد الآتية حسب حدودها الإدارية .

(٥) الفلج .

(٦) كفر حمزة .

(٧) المنايل .

(٨) الجبل الأصفر .

من مركز الخانكة :

(١) الخانكة .

(٢) أبو زعل .

(٣) كفر هيان .

(٤) سرياقوس .

(١٤) حوب الحصن .

(١٥) العزب .

الدائرة الثالثة عشرة

مقرها " المريج " وعدد اهلها ٥٤,٠٠٢ وتتكون من البلاد الآتية حسب حدودها الإدارية .

من مركز الخانكة :

(١) المريج .

(٢) البركة وكفورها .

(٣) كفر الشرفا الشرق .

(٤) الحصوص .

(٥) المنية .

(٦) مسطرد .

من مأمورية ضواحي مصر :

(٧) كفر فاروق .

(٨) حرب أبو طويلة .

(٩) هزبة الأميرة لربال .

(١٠) حلبية الزيتون ، (من

المطرية) .

(١١) عين شمس الشرقية ، (من

المطرية) .

(١٢) عين شمس الغربية .

(١٣) خارجة المطرية .

مديرية الشرقية

الدائرة الثالثة

مقرها (أبو حماد) وعدد أهلها ٥٨,٥٣٣ وتكون من البلاد الآتية حسب حدودها الإدارية :

- | | |
|--------------------------|-------------------------|
| من بندر الزقازيق : | (١٠) ميت ودين . |
| (١) قسم المنشية . | (١١) الخيس . |
| (٢) « كفر عبد العزيز . | (١٢) طويحمر . |
| (٣) « الحررى . | (١٣) كفر العزازی . |
| من مركز أبو حماد : | من مركز الزقازيق : |
| (٤) أبو حماد . | (١٤) العلوية . |
| (٥) القطاوية . | (١٥) كفر أبو جبل . |
| (٦) طليم . | (١٦) للشبانات . |
| (٧) العجزة . | (١٧) الطاهرة . |
| (٨) صقطة الحناء وكفرها . | (١٨) بني عامر . |
| (٩) بني جزى . | (١٩) منشأة أبو الأخضر . |

الدائرة الأولى

مقرها مدينة (الزقازيق) وعدد أهلها ٦٦,٣٠٥ وتكون من الأجزاء الآتية حسب حدودها الإدارية :

- | | |
|-------------------------|-----------------------|
| من بندر الزقازيق : | (٦) قسم الصيادين . |
| (١) قسم الإشارة . | (٧) « المترة . |
| (٢) « الجامع . | (٨) « النظام . |
| (٣) « الحكاه . | (٩) « يوسف بك . |
| (٤) « الزقازيق البحوى . | (١٠) « للنحال . |
| (٥) « « القبيل . | (١١) شياخة قعم معوض . |

الدائرة الثانية

مقرها (بردين) وعدد أهلها ٥٧,٥٤٠ وتكون من البلاد الآتية حسب حدودها الإدارية :

- | | |
|------------------------|---------------------------|
| من بندر الزقازيق : | (١٣) كفر حوض الله حجازى . |
| (١) قسم الحسينية . | (١٤) فزالة الخيس . |
| (٢) قسم منشأة أبانله . | (١٥) ميت ركاب . |
| من مركز الزقازيق : | (١٦) كفر دنو هيا . |
| (٣) كفر محمد حسين . | (١٧) طهرة حميد . |
| (٤) كفر الشاروشيه . | (١٨) أنصاف البصل . |
| (٥) كفر يوسف سلامة . | (١٩) الفؤادية . |
| (٦) صقطة . | (٢٠) نشوة . |
| (٧) بردين . | (٢١) شرويه . |
| (٨) طلحة بردين . | (٢٢) كفر أبانله . |
| (٩) ميت أبوعل . | من مركز بلبيس : |
| (١٠) المصلوحى . | (٢٣) قهلة الجبله . |
| (١١) شوبك بسطه . | (٢٤) كفر العرب . |
| (١٢) الغار . | |

الدائرة الرابعة

مقرها (شبرا النخلة) وعدد أهلها ٥٣,٩٥٠ وتكون من البلاد الآتية :

- | | |
|--------------------------|-------------------------|
| من مركز بلبيس : | (١) شبرا النخلة . |
| (١٤) الجوسق . | (٢) سندهور . |
| (١٥) العيسى . | (٣) الفاروقية . |
| (١٦) ميت حمل . | (٤) كفر أكاد . |
| (١٧) السعدية . | (٥) ميت حبيب . |
| (١٨) حفنا . | (٦) الشفانية . |
| (١٩) كفر بنى طليم . | (٧) بيت ربيعة البيضاء . |
| (٢٠) « ابراهيم العايدى . | (٨) كفر السلاوى . |
| (٢١) « أيوب سليمان . | (٩) قل اشيك . |
| من مركز أبو حماد : | (١٠) أولاد سيف . |
| (٢٢) محطيط . | (١١) نوبة والدهاشنة . |
| (٢٣) الحلبة . | (١٢) أولاد مهنا . |
| (٢٤) حمريط . | (١٣) مينة ستا . |

الدائرة السابعة

مقرها (سنهوا) ومنشأة) فتحي وعدد اهلها ٥٦,٩٥٢ وتكون
من البلاد الآتية :

- | | |
|------------------------|---------------------------|
| (١٧) كفر ميت سهيل . | من مركز مينا القمح : |
| (١٨) كفر عثمان صفت . | (١) سنهوا ومنشأة فتحي . |
| من مركز بليس : | (٢) شبرا العنب . |
| (١٩) كفر الشرايبة . | (٣) كفر أيوب عوض . |
| (٢٠) الخنشة . | (٤) كفر الشاورة . |
| (٢١) أبراش . | (٥) بني حسين . |
| (٢٢) كفر دهمشا . | (٦) ظهر شرب . |
| (٢٣) دهمشا . | (٧) كفر سلامة ابراهيم . |
| (٢٤) ميت معلا . | (٨) المجازد . |
| (٢٥) فرملة . | (٩) كفر الزقازيق القبلي . |
| (٢٦) البلاشون . | (١٠) كفر عبد النبي . |
| (٢٧) كفر حفنا . | (١١) كفر حل غالي . |
| (٢٨) كفر مسعود حجازي . | (١٢) ميت سهيل . |
| (٢٩) كفر ابراش . | (١٣) كفر مصطفى افندي . |
| (٣٠) المناصرة . | (١٤) كفر أبو دقن . |
| (٣١) بني صالح . | (١٥) كفر يوسف سمري . |
| | (١٦) السعديين . |

الدائرة الخامسة

مقرها (بليس) وعدد اهلها ٥٥,١٥١ وتكون من البلاد الآتية

- | | |
|--------------------|------------------------|
| من مركز بليس : | (١) بليس . |
| | (٢) تل روزن . |
| | (٣) خيته . |
| | (٤) العدلية . |
| | (٥) منشأة سلطان وشنا . |
| | (٦) الكفر القديم . |
| | (٧) الكتيبة . |
| | (٨) الطحاوية . |
| | (٩) السعادات . |
| من مركز أبو حماد : | (١٠) كفر حياذ كريم . |
| | (١١) الجعفرية . |

الدائرة السادسة

مقرها (المزيزية) وعدد اهلها ٦٠,٠٧٩ وتكون من البلاد
الآتية :

- | | |
|-------------------------|--------------------------|
| (١١) شية قش . | من مركز مينا القمح : |
| (١٢) كفر محمد أحد . | (١) المزيزية . |
| (١٣) الحمدي . | (٢) قطيفة المزيزية . |
| (١٤) كفر الصباينة . | (٣) قرونة . |
| (١٥) البقاشين . | (٤) سنهوت البرك . |
| (١٦) كفر الوبجا . | (٥) ملامس . |
| (١٧) كريدة . | (٦) كوم حلين . |
| (١٨) الوبجا . | (٧) كفر الغنيمي . |
| (١٩) الشقر . | (٨) كفر فرج جرجس . |
| (٢٠) الصنافين البحرية . | (٩) كفر عبد الله شفافس . |
| (٢١) الصنافين القبلية . | (١٠) كفر موسى شاويش . |

مقرها (انصاص) الرمل وعدد اهلها ٥٦,٩٦٧ وتكون من البلاد
الآتية :

- | | |
|----------------|-------------------------|
| من مركز بليس : | (١) انصاص الرمل . |
| | (٢) بساين الاسماعيلية . |
| | (٣) الشولية . |
| | (٤) يرمارة . |
| | (٥) مينة صلمنت . |
| | (٦) صلمنت . |
| | (٧) الزوامل . |
| | (٨) النفارية . |
| | (٩) الصمانة . |
| | (١٠) المنير . |
| | (١١) قشا . |
| | (١٢) كفر يوسف شماته . |
| | (١٣) البتية . |
| | (١٤) مشتول السوق . |
| | (١٥) نبتيت . |

الدائرة التاسعة

مقرها (منيا القمح) وعدد اهلها ٥٦٩٧٧ وتكون من البلاد
الآتية حسب حدودها الإدارية :

- من مركز منيا القمح .
- (١) منيا القمح .
 - (٢) ميت يزيد .
 - (٣) شلشليون .
 - (٤) كفر شلشليون .
 - (٥) كفر عمر مصطفى .
 - (٦) المعالي .
 - (٧) كفر الشيخ خليفة .
 - (٨) كفر سلامة بشارة .
 - (٩) كفر عبد الفتوى .
 - (١٠) كفر حسين بك الطويجي .
 - (١١) شبرا قصص .
 - (١٢) كفر حسن عطا الله .

- (١٣) تلبانه .
- (١٤) كفر عبد الله عزيزة .
- (١٥) بني هلال .
- (١٦) إلهوض الطويل .
- (١٧) الأعراس .
- (١٨) الصامه .
- (١٩) الحديدية .
- (٢٠) بيشة عامر .
- (٢١) كفر نشوة .
- (٢٢) كفر حسن ندا .
- من مركز بليس :
- (٢٣) ميت جابر .

الدائرة الحادية عشرة

مقرها (القنايات) وعدد اهلها ٦٨٣٦٤ وتكون من البلاد
الآتية حسب حدودها الإدارية :

- من مركز الزقازيق :
- (١) القنايات .
 - (٢) النحاس .
 - (٣) كفر الأشراف .
 - (٤) النكارية .
 - (٥) شبة النكارية .
 - (٦) كفر الحصر .
 - (٧) بني اشبل .
 - (٨) كفر الحمام .
 - (٩) بنايوس .
- (١٠) مشنول القاضي .
 - (١١) بهناي .
 - (١٢) كفر محمود شاوليش .
 - (١٣) الطيبة .
 - (١٤) أم رماد .
 - (١٥) كفر سليمان موسى .
 - (١٦) كفر أحمد صالح .
 - (١٧) ميت زافر .
 - (١٨) هرية رزبه .
 - (١٩) تل حوين .

الدائرة العاشرة

مقرها (الجديدة) وعدد اهلها ٥٦١٢٩ وتكون من البلاد
الآتية حسب حدودها الإدارية :

- من مركز منيا القمح .
- (١) الجديدة .
 - (٢) الخرس .
 - (٣) ميت بشار .
 - (٤) كفر ميت بشار .
 - (٥) المساعدة .
 - (٦) كفر صليب رزق .
 - (٧) القراقرة .
 - (٨) منشأة شفيق باشا .
 - (٩) كفر حسن مكاله .
 - (١٠) ميت ربيعة الدلة .
 - (١١) الميمونة .
 - (١٢) خلوة الشراوى .
 - (١٣) بني لريش .
 - (١٤) المقدة .
 - (١٥) بنلف .
 - (١٦) الربمانية .

- (١٧) كفر بقطر سعد .
- (١٨) كفر الدير .
- (١٩) سليطة أبو طوالة .
- (٢٠) أبو طوالة .
- (٢١) القبة .
- (٢٢) الثلثين .
- (٢٣) كفر بدران .
- من مركز الزقازيق :
- (٢٤) كفر أحمد جبران .
- (٢٥) الزنكلون .
- (٢٦) كفر الجراية .
- (٢٧) كفر نوار حنا .
- (٢٨) حوض الطرقة .
- (٢٩) كفر عبد شاوليش .
- (٣٠) تل مسمار .
- (٣١) طاروط .

الدائرة الثانية عشرة

مقرها (الابراهيمية) وعدد اهلها ٥٩٦٨٤ وتكون من البلاد
الآتية حسب حدودها الإدارية :

- من مركز هيا :
- (١) الابراهيمية .
 - (٢) الحلوات .
 - (٣) مهديه .
 - (٤) الاحسانية .
 - (٥) الشبارين .
 - (٦) بيشة فايد .
 - (٧) كفر عطا الله سلامه .
 - (٨) كفر أولاد مطيه .
 - (٩) متزل حيان .
 - (١٠) كفر الشيخ للطواهرى .
 - (١١) المحفف .
 - (١٢) قطيفة مباشر .
 - (١٣) كفر جنيدى .
 - (١٤) مباشر .
- (١٥) كفر محسن .
 - (١٦) شرقيه مباشر .
 - (١٧) السدس .
 - (١٨) شوبك اكراش .
 - (١٩) كفر الشيخ داود .
 - (٢٠) كفر الشرفا البحرى .
 - (٢١) تل حمد .
 - (٢٢) طواحين اكراش .
 - (٢٣) كفر العايد .
 - (٢٤) الحمودية .
 - (٢٥) كفر الحمودية .
 - (٢٦) منشأة فالى منصور .
 - (٢٧) نوسيس .
 - (٢٨) كفر السطوحية .

الدائرة السادسة عشرة

مقرها (أبو صوير) المحطة وعدد أهلها ٥٩٥٣٤ وتكون من البلاد الآتية حسب حدودها الإدارية :

- | | |
|--------------------------|--------------------------|
| (٥) سرايوم . | من مركز أبو حماد : |
| (٦) فايد . | (١) أبو صوير المحطة . |
| (٧) المحصنة الجديدة . | (٢) أبو صوير . |
| (٨) السبع آبار الشرقية . | (٣) السبع آبار الغربية . |
| | (٤) نقيشة . |

الدائرة السابعة عشرة

مقرها (كفر صقر) وعدد أهلها ٥٧٦٥٩ وتكون من البلاد الآتية حسب حدودها الإدارية :

- | | |
|----------------------------|-----------------------|
| (١٤) كفر عبد الشهيد شودة . | من مركز كفر صقر : |
| (١٥) الشرقية . | (١) كفر صقر . |
| (١٦) ناطورة . | (٢) كفر عثمان . |
| من مركز أبو كبير : | (٣) منشأة شلبي . |
| (١٧) الفوزية . | (٤) الفرايين . |
| (١٨) كفور نجم . | (٦) شنيطة الحراوية . |
| (١٩) الخضاوية . | (٦) كفر أبو شرابه . |
| (٢٠) كفر هريبط . | (٧) الحجارة . |
| (٢١) هريبط . | (٨) نجوم . |
| (٢٢) الأحرار . | (٩) الرباعين . |
| (٢٣) تلة خيال . | (١٠) كفر عوض سليمان . |
| (٢٤) منشأة رضوان . | (١١) كفر النصيري . |
| من مركز هيا : | (١٢) تلجيه . |
| (٢٥) الخيش . | (١٣) البوها . |

الدائرة الثامنة عشرة

مقرها (تراك) وعدد أهلها ٦١١٠٣ وتكون من البلاد الآتية حسب حدودها الإدارية :

- | | |
|----------------------|----------------------------|
| (١٠) صجها . | من مركز كفر صقر : |
| (١١) أبو الشفوق . | (١) تراك . |
| (١٢) الموانسه . | (٢) بني حسن . |
| (١٣) بني منصور . | (٣) أبو حريز . |
| (١٤) كفر الشوانين . | (٤) كفر ناد . |
| (١٥) أولاد صقر . | (٥) حانوت . |
| (١٦) كفر الفراجيه . | (٦) كفر الحديدى . |
| (١٧) زور أبو الليل . | (٧) شنيط الهوى . |
| (١٨) قصاصين السباخ . | (٨) الحوامده . |
| | (٩) منشية عبد اللطيف واك . |

الدائرة الثالثة عشرة

مقرها (هيا) وعدد أهلها ٦١٣٨٦ وتكون من البلاد الآتية حسب حدودها الإدارية :

- | | |
|-----------------------------|-------------------------|
| (١٥) كفر أبو حطب . | من مركز هيا : |
| (١٦) كفر حودة أرواوط . | (١) هيا . |
| من مركز أبو كبير : | (٢) صبيح . |
| (١٧) أبو يسين . | (٣) العنوة . |
| (١٨) طوخ القراموص . | (٤) المواجيه . |
| (١٩) منشأة المنسترلى باشا . | (٥) كفر عجيده . |
| من مركز أبو حماد : | (٦) الملافة . |
| (٢٠) كفر زيدان مندبل . | (٧) السلامون . |
| (٢١) تل مفتاح . | (٨) حوض نجيح . |
| من مركز الزقازيق : | (٩) الفواقسه . |
| (٢٢) كفر أحمد برهام . | (١٠) الزوزمون . |
| (٢٣) كفر الشيخ موسى عمران . | (١١) ربح المطاومه . |
| (٢٤) المسلمية . | (١٢) نصف ربح المطاومه . |
| | (١٣) السكاكرة . |
| | (١٤) شرشبية . |

الدائرة الرابعة عشرة

مقرها (الصواخ) وعدد أهلها ٥٢٢٣٥ وتكون من البلاد الآتية حسب حدودها الإدارية :

- | | |
|-----------------|--------------------|
| (٦) الطويلة . | من مركز أبو حماد : |
| (٧) الجعافرة . | (١) الشيخ جيل . |
| (٨) الخطاره . | (٢) كفر حافظ بك . |
| (٩) منزل نعيم . | (٣) الأصدية . |
| (١٠) الاحيين . | (٤) القرين . |
| (١١) القروط . | من مركز فافوس : |
| (١٢) الصواخ . | (٥) الهبيضية . |

الدائرة الخامسة عشرة

مقرها (التل الكبير) وعدد أهلها ٦٢٢٩٦ وتكون من البلاد الآتية حسب حدودها الإدارية :

- | | |
|-----------------------|------------------------|
| (٦) المحصنة القديمة . | من مركز أبو حماد : |
| (٧) الضاهرية . | (١) التل الكبير . |
| (٨) شذارة الطنانات . | (٢) العباسه . |
| (٩) المنيد . | (٣) منشأة العباسه . |
| (١٠) المنزه . | (٤) القصاصين القديمة . |
| (١١) الساجرة . | (٥) القصاصين الجديدة . |

الدائرة التاسعة عشرة

مقرها (أبو كبير) وعدد أهلها ٥٨٣٢ وتكون من البلاد الآتية حسب حدودها الإدارية :

- | | |
|--------------------|----------------------|
| من مركز أبو كبير : | (١) أبو كبير . |
| | (٢) كفر أبو كبير . |
| | (٣) الغابة . |
| | (٤) المحادين . |
| | (٥) جزيرة الشيخ . |
| | (٦) منشأة صدق باشا . |
| | (٧) ستقرين . |
| | (٨) بني مياض . |
| | (٩) الرياض . |
| | (١٠) كفر السواق . |
- | | |
|--------------------|-------------------|
| من مركز أبو كبير : | (١١) كفر موير . |
| | (١٢) فراشه . |
| | (١٣) الدهنمون . |
| | (١٤) العارين . |
| | (١٥) منزل ميمون . |
| | (١٦) القراموس . |
| | (١٧) الرحمانية . |

الدائرة العشرون

مقرها (فاقوس) وعدد أهلها ٦١٧٤٣ وتكون من البلاد الآتية حسب حدودها الإدارية :

- | | |
|-----------------|-----------------------|
| من مركز فاقوس : | (١) قسم أول فاقوس . |
| | (٢) قسم ثان فاقوس . |
| | (٣) فاقوس البلد . |
| | (٤) منية المكرم . |
| | (٥) أولاد مابلين . |
| | (٦) نيت الغز . |
| | (٧) كفر شاويش . |
| | (٨) كفر كشك . |
| | (٩) الزاوية الحمراء . |
- | | |
|-----------------|--------------------------|
| من مركز فاقوس : | (١٠) الفدادنة . |
| | (١١) السلطنة . |
| | (١٢) البيروم . |
| | (١٣) أولاد العدوى . |
| | (١٤) دوار جهينه . |
| | (١٥) سواده . |
| | (١٦) الروضة . |
| | (١٧) الدينامون . |
| | (١٨) كفر ابراهيم بشاره . |
| | (١٩) الخجاجة . |
| | (٢٠) كفر محمد اسماعيل . |

الدائرة الحادية والعشرون

مقرها (منطقة الرفاعين) وعدد أهلها ٥٧٥٧٦ وتكون من البلاد الآتية حسب حدودها الإدارية :

- | | |
|-----------------|-----------------------|
| من مركز فاقوس : | (١) فتيق . |
| | (٢) الغزالي . |
| | (٣) منشية القاضي . |
| | (٤) بني صريد . |
| | (٥) سيطرة الرفاعين . |
| | (٦) النوافذة . |
| | (٧) كفر الأشقم . |
| | (٨) غزالة أبو عبدون . |
- | | |
|-----------------|----------------------|
| من مركز فاقوس : | (٩) منشية أبو طامر . |
|-----------------|----------------------|
- | | |
|-------------------|----------------|
| من مركز كفر صقر : | (١٠) قراجة . |
| | (١١) الصونية . |
| | (١٢) القضاء . |
| | (١٣) الصورة . |
- | | |
|--------------------|--------------------|
| من مركز أبو كبير : | (١٤) أولاد موسى . |
| | (١٥) المشاطة . |
| | (١٦) نزة العارين . |
| | (١٧) الحصوة . |

الدائرة الثانية والعشرون


مقرها (الحسينية) وعدد أهلها ٦٠٦٦٧ وتكون من البلاد الآتية حسب حدودها الإدارية :

- | | |
|--------------------|-------------------------|
| من مركز الحسينية : | (١) الحسينية . |
| | (٢) سان الحجر القبلية . |
| | (٣) البحريه . |
| | (٤) الملكين البحريين . |
| | (٥) الجمالية . |
| | (٦) منشأة راض الطحاوي . |
| | (٧) حصاة الماصرة . |
| | (٨) الملكين القبلية . |
| | (٩) الحجازية . |
| | (١٠) البكارشة . |
- | | |
|-----------------|----------------------|
| من مركز فاقوس : | (١١) المحادين . |
| | (١٢) سماكين الغرب . |
| | (١٣) دوامة . |
| | (١٤) أكباد البحرية . |
| | (١٥) أكباد القبلية . |
| | (١٦) كفر الحاج عمر . |
| | (١٧) منشأة نهبان . |
| | (١٨) السماحة . |

الدائرة الثالثة والعشرون

مقرها (جزيرة سعودى) وعدد أهلها ٥٦٣٤٥ وتكون من البلاد الآتية حسب حدودها الإدارية :

- | | |
|--------------------|---------------------------|
| من مركز الحسينية : | (١) جزيرة سعودى . |
| | (٢) منشية بشارة الطحاوي . |
| | (٣) منشأة أبو عمر . |
| | (٤) الضواهرية . |
| | (٥) المناجاة الكبرى . |
| | (٦) المناجاة الصغرى . |
| | (٧) قصاصين الشرق . |
- | | |
|-----------------|------------------------------|
| من مركز فاقوس : | (٨) سماكين الشرق . |
| | (٩) الأخيوة . |
| | (١٠) قهبونه . |
| | (١١) منشأة مصطفى باشا خليل . |
| من مركز فاقوس : | (١٢) الصالحية . |
| | (١٣) الغزالي . |



الدائرة الأولى

مقرها (مدينة المنصورة) وعدد أهلها ٦١٤٥٠ وتكون من البلاد الآتية حسب حدودها الإدارية :

من بندر المنصورة :

- (١) قسم ثان الخوار .
- (٢) قسم خامس صيام .
- (٣) قسم راج النجار .
- (٤) قسم ثالث ريحان .

الدائرة الثانية

مقرها (مركز المنصورة) وعدد أهلها ٦٠١١١ وتكون من البلاد الآتية حسب حدودها الإدارية :

من مركز المنصورة :

- (٤) ميت خميس وكفر الموجي .
- (٥) ميت بدر خميس .
- (٦) جديله .
- (٧) منية سندوب .
- (٨) سندوب وكفر المناصرة .

من بندر المنصورة :

- (١) قسم أول ميت طلغا .
- (٢) قسم سادس ميت حلو (ويشمل قسم البحر الصغير وكفر البداس)
- (٣) خارج الكردون .

الدائرة الثالثة

مقرها (بدوى) وعدد أهلها ٥٩٩٤٦ وتكون من البلاد الآتية حسب حدودها الإدارية :

من مركز المنصورة :

- (١) قولنجيل .
- (٢) الخيارة .
- (٣) البدالة .
- (٤) البرامون .
- (٥) كفر البرامون .
- (٦) كفر بدوى القديم .
- (٧) بدوى .
- (٨) منية بدوى .
- (٩) كفر بدوى الجديد .
- (١٠) كفر صفان .
- (١١) كفر الأجر .
- (١٢) شها .
- (١٣) كفر العلو .
- (١٤) منية محلة دمنة .
- (١٥) محلة دمنة .
- (١٦) الريدانية .
- (١٧) ميت مزاح .
- (١٨) كفر ميت فالك .
- من مركز كرنس :
- (١٩) كفر الباز .
- (٢٠) ديشلت .
- (٢١) ميت النحال .

الدائرة الرابعة

مقرها (الزرقا) وعدد أهلها ٦٠٧١٢ وتكون من البلاد الآتية حسب حدودها الإدارية :

من مركز فارسكور :

- (١) محلة إنشاق .
- (٢) بساط كريم الدين .
- (٣) شرماسح .
- (٤) الزعارة .
- (٥) ميت الخولى عبد الاله .
- (٦) الزرقا .
- (٧) كفر المياسرة .
- (٨) السرو .
- (٩) سيف الدين .
- (١٠) كفر قيق .
- من مركز كرنس :
- (١١) كفر الزهايرة .
- (١٢) نجبر وميت شداد .
- (١٣) البنجلات .
- (١٤) ميت تمامه .
- (١٥) العزازنة .
- (١٦) كفر أبو ناصر .
- من مركز المنصورة :
- (١٧) طرائيس البحر .

الدائرة الخامسة

مقرها : "فارسكور" وعدد أهلها ٦٠٨٧٧ وتكون من البلاد الآتية حسب حدودها الإدارية :

من مركز فارسكور .

- (١) البراشية .
- (٢) شرباص .
- (٣) كفر الشناوى .
- (٤) كفر العرب .
- (٥) فارسكور داخل وخارج الكردون .
- (٦) كفر أبو عضمه .
- (٧) ميت الشيوخ .
- (٨) المييدية .
- (٩) الخوراني .
- (١٠) الخليفية .
- (١١) السالية .
- (١٢) الضهرة .
- (١٣) النجارين .
- (١٤) الطرحة .
- (١٥) العطوى .
- (١٦) الغرايين .
- (١٧) الروضة .
- (١٨) الرحامنة .
- (١٩) الغنيمية .
- (٢٠) حزاب شرباص .
- (٢١) منشأة كرم وذنوق .
- (٢٢) دلله .

الدائرة السادسة

مقرها (شط غيط النصارى) وعدد أهلها ٥٩٠٢٤ وتكون من البلاد الآتية حسب حدودها الإدارية :

من مركز فارسكور .

- (١) العادلية .
- (٢) حزاب القش .
- (٣) حزاب البسارطة .
- (٤) العنانية .
- (٥) شط الشعراء .
- (٦) شط محب والسبالة .
- (٧) شط غيط النصارى .
- (٨) شطا .
- (٩) شط جريبه .
- (١٠) شط الخياطة .
- (١١) شط عزبة اللحم .
- (١٢) شط الشيخ درغام .
- (١٣) عزبة البرج .
- (١٤) أولاد حمام .
- (١٥) البستان وكفر طيخنة .

الدائرة التاسعة

مقرها (المتزلة) وعدد أهلها ٦٠١٣٦ وتكون من البلاد الآتية

- حسب حدودها الإدارية :

- | | |
|----------------------------------|-----------------------|
| (٧) جديدة المتزلة . | من مركز المتزلة : |
| (٨) المتزلة داخل وخارج الكردون . | (١) الكفر الجديد . |
| (٩) المواجد . | (٢) بيت مرجا سلسيل . |
| (١٠) كفر حجاج . | (٣) الجمالية وكفرها . |
| (١١) الستانية . | (٤) البصراط . |
| | (٥) بيت شريف . |
| | (٦) بيت خضير . |

الدائرة العاشرة

مقرها (المطرية) وعدد أهلها ٦٣٠٤٩ وتكون من البلاد الآتية

- حسب حدودها الإدارية :

- | | |
|-------------------|-------------------|
| (١٥) أولاد ناصر . | من مركز المتزلة : |
| (١٦) العزيزة . | (١) العاصرة . |
| (١٧) الحوته . | (٢) القروسات . |
| (١٨) أولاد نور . | (٣) العارفة . |
| (١٩) الأحدية . | (٤) أولاد حانة . |
| (٢٠) الشبول . | (٥) أولاد سراج . |
| (٢١) العريان . | (٦) أولاد بانه . |
| (٢٢) أولاد علم . | (٧) الهناينة . |
| (٢٣) النسايمة . | (٨) القزاقزة . |
| (٢٤) الضمير . | (٩) القتايلة . |
| (٢٥) الجمالة . | (١٠) البصايلة . |
| (٢٦) القطشة . | (١١) الطوابة . |
| (٢٧) المصافرة . | (١٢) الخلايفة . |
| (٢٨) المطرية . | (١٣) أولاد صبور . |
| | (١٤) بنى هلال . |

الدائرة الحادية عشرة

مقرها (بنى صيد) وعدد أهلها ٥٧٦٠٨ وتكون من البلاد الآتية

- حسب حدودها الإدارية :

- | | |
|---------------------|-----------------------|
| (١٠) كفر الصلاحات . | من مركز دكرنس : |
| (١١) بيت عدلان . | (١) عزبة المحمودية . |
| (١٢) الجنيينة . | (٢) اليوصفية . |
| (١٣) عزبة ربيعة . | (٣) بيت طريف . |
| من مركز السبلاوين : | (٤) بنى عبيد . |
| (١٤) كفر سنجاب . | (٥) دوبر الحضر . |
| (١٥) صدقا . | (٦) الكرما . |
| من مركز المنصورة : | (٧) بيت سويد وطيبيل . |
| (١٦) بيت محمود . | (٨) بيت فارس وكفرها . |
| | (٩) الصلاحات . |

الدائرة السابعة

مقرها (دكرنس) وعدد أهلها ٥٨٧٥٦ وتكون من البلاد الآتية

- حسب حدودها الإدارية :

من مركز دكرنس :

- | | |
|------------------------|--------------------------------|
| (١٢) بيت الحلوج . | (١) جزيرة القباب . |
| (١٣) بيت شرف . | (٢) كفر القباب . |
| (١٤) بيت سعدان . | (٣) القباب الكبرى . |
| (١٥) أشمون الرمان . | (٤) دموه السباخ . |
| (١٦) بيت السودان . | (٥) القباب الصغرى . |
| (١٧) الدراكسة . | (٦) بيت ضافر . |
| (١٨) بيت الخولى مؤمن . | (٧) المرماه . |
| (١٩) نية النصر . | (٨) الحشاشنة . |
| (٢٠) بيت طاهر . | (٩) دكرنس داخل وخارج الكردون . |
| (٢١) بيت حديد . | (١٠) بيت روى . |
| (٢٢) القليوبية . | (١١) نية مجاهد (بيت العرايا) . |

الدائرة الثامنة

مقرها (برمبال القديمة) وعدد أهلها ٦٢١٨٣ وتكون من البلاد

الآتية حسب حدودها الإدارية :

- | | |
|-------------------|--------------------------|
| (٩) كفر غلام . | من مركز دكرنس : |
| (١٠) بيت حاصم . | (١) التزل . |
| (١١) منشأة حاصم . | (٢) منشأة الجمال . |
| من مركز المتزلة : | (٣) كفر أبو ذكري . |
| (١٢) الجوابر . | (٤) كفر قبيش . |
| (١٣) الكردى . | (٥) برمبال الجديدة . |
| (١٤) كفر الكردى . | (٦) الرياض (بيت القمص) . |
| (١٥) بيت حلسيل . | (٨) برمبال القديمة . |
| | (٩) الفاروقية . |

الدائرة الثانية عشرة

مقرها (طناح) وعدد أهلها ٥٨٠٧٨ وتكون من البلاد الآتية حسب حدودها الإدارية

من مركز المنصورة

- (١) طناح .
- (٢) كفر طناح .
- (٣) النسيحية (كوم الثعالب) .
- (٤) ميت جراح .
- (٥) ميت لوزة .
- (٦) الخليج .
- (٧) ميت عزون .
- (٨) كوم بني مراس .
- (٩) المالحة .
- (١٠) ميت علي .
- (١١) ديو عوام .
- (١٢) ميت عوام .
- (١٣) برق العز .

من مركز دكرنس :

- (١٤) الدنايقي .
- (١٥) ميت الصارم .
- (١٦) سلنت .
- (١٧) ميت خيرون .
- (١٨) جديدة الهالة .
- (١٩) ميت الأكراد .
- (٢٠) كوم الدربي .
- (٢١) شاوة .
- (٢٢) الناصرة .
- (٢٣) يدين .
- (٢٤) شبرا يدين .
- (٢٥) سلامون .
- (٢٦) كفر عبد المؤمن والشيخ رضوان .

الدائرة الثالثة عشرة

مقرها (ميت العامل) وعدد أهلها ٥٧٤٨٠ وتكون من البلاد الآتية حسب حدودها الإدارية

من مركز أجا :

- (١) كفر النجباء .
- (٢) الفرافة .
- (٣) شنشا .
- (٤) الدير .
- (٥) كفر عوض السنيطة .
- (٦) ميت العامل .
- (٧) شنيصة .
- (٨) شفاص .
- (٩) سنجيد .
- (١٠) منشاة الاخوة .
- (١١) شبرا هور .
- (١٢) الأورمان .
- (١٣) برج نون الحص .
- (١٤) ديرب بة مارس .
- (١٥) قطارس .
- (١٦) كفر ديرب بقطارس .
- (١٧) البهو فريك .

من مركز السنبلاوين :

- (١٨) شبرا البهو .
- (١٩) قرموط البهو .
- (٢٠) السبخا .
- (٢١) حماقة .
- (٢٢) ميت غراب .
- (٢٣) كفر ميت غراب .
- (٢٤) كفر شبرا هور .

من مركز المنصورة :

- (٢٥) البقلية .
- (٢٦) بحيرة بلجاي .
- (٢٧) سلكا .
- (٢٨) بحقيرة .
- (٢٩) الحواوشة .
- (٣٠) بلجاي .
- (٣١) جالية .
- (٣٢) كفر الأمشوطي .
- (٣٣) تلبانه .

الدائرة الرابعة عشرة

مقرها (أجا) وعدد أهلها ٦٠١٤٢ وتكون من البلاد الآتية حسب حدودها الإدارية

من مركز أجا :

- (١) منشاة عبد النبي .
- (٢) كفر اللاوندي .
- (٣) اليلوق .
- (٤) ميت أبو الحارث .
- (٥) كفر الشراوقه السنيطة .
- (٦) ديرس وكفر لطيف .
- (٧) جراح .
- (٨) أجا .
- (٩) تلبنت أجا .

- (١٠) منية ممنود .
- (١١) سلبخت .
- (١٢) نوسا الفيظ .
- (١٣) نوسا البحر .
- (١٤) شبرا ویش .
- (١٥) السلامة .

(١٦) ميت بزوكفر عثمان سليم .

من مركز المنصورة :

- (١٧) كفر الشهاب .
- (١٨) أويش الحجر .
- (١٩) تقيطه .

الدائرة الخامسة عشرة

مقرها (أخطاب) وعدد أهلها ٥٩٠١٥ وتكون من البلاد الآتية حسب حدودها الإدارية

من مركز أجا :

- (١) كفر تقيط .
- (٢) ميت اشنا .
- (٣) شيوه .
- (٤) ميت معاند .
- (٥) جاموه .
- (٦) ميت أبو الحسين .
- (٧) أبعادية دروه .
- (٨) كفر طنبول القديم .
- (٩) طنبول الكبرى .
- (١٠) كفر طنبول الجديد .
- (١١) دروه .
- (١٢) كفر عبد الأمين حسب الله .
- (١٣) فرقيره .

- (١٤) الانشاصية .
- (١٥) أخطاب .
- (١٦) ميت مسعود .
- (١٧) منشاة منصور .
- (١٨) صهرجت الصفري وكفر السيد .
- (١٩) فيشا بنا .
- (٢٠) ميت دميس وكفر أبو ج .
- (٢١) طنامل الغربي .
- (٢٢) طنامل الشرق وهزبة الأتربة .
- (٢٣) المنذرة .
- (٢٤) كفر المنذرة .
- (٢٥) ميت فضالة .
- (٢٦) أبو داود العنب .

الدائرة السادسة عشرة

مقرها (دماص) وعدد أهلها ٥٨٣٨٧ وتكون من البلاد الآتية حسب حدودها الإدارية

من مركز ميت غمر :

- (١) دماص .
- (٢) بهيده .
- (٣) كفر بهيده وكفر ابراهيم شرف .
- (٤) بشلا .
- (٥) سرنجا .
- (٦) كفر سرنجا .

- (٧) كفر أبو نيهان .
- (٨) ميت محسن .
- (٩) كفر نيهان .

من مركز أجا :

- (١٠) برهتوش .
- (١١) كفر العنانية .
- (١٢) صفا .
- (١٣) طهواي .

من مركز السنبلاوين :

الدائرة السابعة عشرة

مقرها (تمى الامديد) وعدد اهلها ٦٧٧٤ وتكون من البلاد
الآتية حسب حدودها الإدارية :

من مركز السبلاوين :

- (١) غرود .
- (٢) البيضاء وكفر عبد شاهين .
- (٣) تمى الامديد وكفر عبد التمساح .
- (٤) كفر الأمير عبد الله .
- (٥) أبو داود السباح .
- (٦) العميد وكفر على أفندي السيد .
- (٧) المقاطعة .
- (٨) فزاله .
- (٩) شبرا ستدى .
- (١٠) مناغصين .
- (١١) منشأة يوسف منصور .
- (١٢) كفر سعد .
- (١٣) برقين .
- (١٤) المجازة .
- (١٥) أبو الصير .
- (١٦) زفر .
- (١٧) تاج العز .
- (١٨) السارة .
- (١٩) الميهى .
- (٢٠) الرج .
- (٢١) الخمسة .

الدائرة التاسعة عشرة

مقرها (البلادون) وعدد اهلها ٦٢٠٣٨ وتكون من البلاد
الآتية حسب حدودها الإدارية :

من مركز السبلاوين :

- (١) كفر الشرفا .
- (٢) كفر قنصوه .
- (٣) الجلايله .
- (٤) اليكاريه .
- (٥) برج نور العرب .
- (٦) البلادون .
- (٧) كفر يوسف هوض .
- (٨) البشني .
- (٩) منشأة ملال .
- (١٠) كفر هزام .
- (١١) منشأة عزت .
- (١٢) أبو قرايط .
- (١٣) شمس .
- (١٤) كفر سلامه .
- (١٥) كفر غنام .
- (١٦) الزوك .
- (١٧) الشمال .
- من مركز ديرب نجم :
- (١٨) الميساه .
- (١٩) كفر أبو برى .
- (٢٠) الجواشنه .
- (٢١) دبيج .
- (٢٢) الصوي .
- (٢٣) الصايه .
- (٢٤) صافور .
- (٢٥) المناصافور .
- (٢٦) برمكيم .
- (٢٧) ديرب السوق .
- (٢٨) منشأة صهيرة .
- (٢٩) صهيرة .
- (٣٠) طحا المرج .
- (٣١) منشأة قاسم باشا .

الدائرة العشرون

مقرها (ديرب نجم) وعدد اهلها ٦٦٠٦٦ وتكون من البلاد
الآتية حسب حدودها الإدارية :

من مركز ديرب نجم :

- (١) بينيا .
- (٢) جيزة بنى عمرو .
- (٣) مناخريت .
- (٤) العصايد .
- (٥) اكراشي .
- (٦) ديرب نجم .
- (٧) تل الفاضى .
- (٨) القطايج .
- (٩) الهواير .
- (١٠) الفاروقية .
- (١١) كفر المكل .
- (١٢) كفر اللها .
- (١٣) شبرا صورة .
- (١٤) كفر أبو متنا .
- (١٥) شلباره منقلا .
- (١٦) أكوه .
- (١٧) فرفان .
- (١٨) كراديس .
- (١٩) كفر الباشا .
- (٢٠) صفت زريق .
- (٢١) كفر الحاج حسن .
- من مركز السبلاوين :
- (٢٢) منشأة صفوت باشا .
- من مركز ميت غمر :
- (٢٣) ميت أبو عربى .

الدائرة الحادية والعشرون

مقرها (كوم النور) وعدد اهلها ٥٥٤٧٤ وتكون من البلاد
الآتية حسب حدودها الإدارية :

من مركز ميت غمر :

- (١) البوها .
- (٢) سلبو مقام .
- (٣) تميدة .
- (٤) كوم النور وكفر الدليل .
- (٥) أوليلة .
- (٦) ستلى .
- (٧) بشالوش .
- (٨) كفر على عبد الله .
- (٩) كفر البهايته .
- من مركز ديرب نجم :
- (١٠) حصه الزهقان .
- (١١) فرموط صهيرة .

الدائرة الثامنة عشرة

مقرها (السبلاوين) وعدد اهلها ٥٨٤٨٨ وتكون من البلاد
الآتية حسب حدودها الإدارية :

من مركز السبلاوين :

- (١) منشأة بطاش .
- (٢) التمد الحجر .
- (٣) المنوه .
- (٤) الخزن .
- (٥) ميت غريطة .
- (٦) قنيره .
- (٧) شبرا قباله .
- (٨) طماى الزهايره .
- (٩) الحصانية .
- (١٠) ديو الوسطى .
- (١١) نوب طريف .
- (١٢) كفر بنى سالم .
- (١٣) كفر بنى جرجس .
- (١٤) كفر عبد الشاوى .
- (١٥) طوخ الاقلام .
- (١٦) السبلاوين (داخل وخارج الكردون) .
- (١٧) الكال .
- (١٨) طرائيس العرب .
- من مركز المنصورة :
- (١٩) الزمار .
- (٢٠) كفر تليانه .
- من مركز أجا :
- (٢١) طنباره .
- (٢٢) الزريقى .

الدائرة الثالثة والعشرون

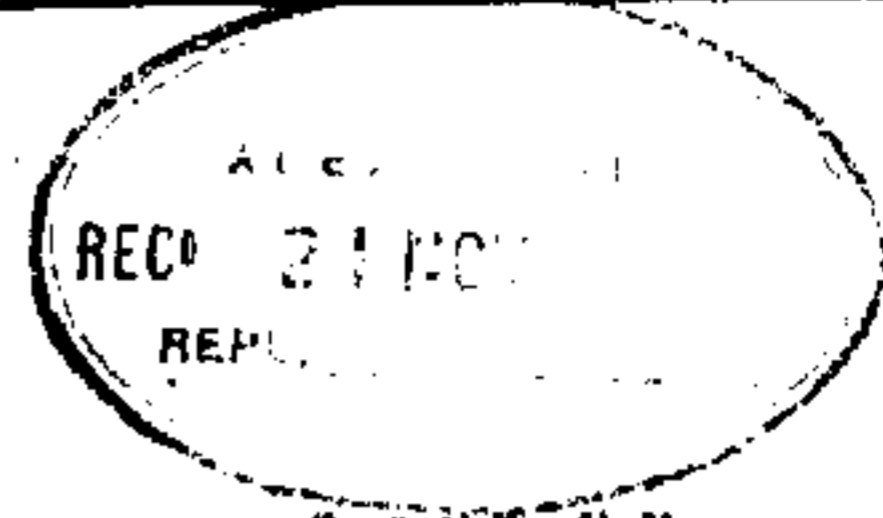
مقرها : (ميت غمر) وعدد اهلها ٥٥٧٣٤ - وتتكون من البلاد الآتية حسب حدودها الإدارية :

- | | | |
|--------------------------|-------------------|-----------------------------------|
| (١) دقادوس . | من مركز ميت غمر : | (٥) ميت ناجي . |
| (٢) ميت غمر وكفر البطل . | | (٦) المصرة وكفورها . |
| (٣) كفر النعيم . | | (٧) صهرجت الكبرى وكفر جرجس يوسف . |
| (٤) كفر الشراقة . | | (٨) كفر ميت الغز . |

الدائرة الرابعة والعشرون

مقرها : هلا وعدد اهلها ٥٦٠١٤ - وتتكون من البلاد الآتية حسب حدودها الإدارية :

- | | | |
|--------------------------------|-------------------|------------------------------------|
| (١) الحاكية . | من مركز ميت غمر : | (١٠) كفر طصفا . |
| (٢) كفر أبو نجاح . | | (١١) طصفا . |
| (٣) كفر رجب وكفر فانوس مسمود . | | (١٢) ميت الغز . |
| (٤) القيطون . | | (١٣) الصفيين . |
| (٥) كفر الشيخ . | | (١٤) المشاة الكبرى . |
| (٦) هلا . | | (١٥) المشاة الصغرى . |
| (٧) كفر عبد السيد نوار . | | (١٦) ميت الدريج . |
| (٨) الزمرونية . | | (١٧) كفر شكر . |
| (٩) كفر صليب سلامه . | | (١٨) شجيرة الميمونة وكفر التميمي . |
| | | (١٩) ميت يمش وكفورها . |



الدائرة الثانية والعشرون

مقرها : (ميت أبو خالد) وعدد اهلها ٥٤٧٦٤ - وتتكون من البلاد الآتية حسب حدودها الإدارية :

- | | | |
|-----------------------------|-------------------|-----------------------------------|
| (١) دويده . | من مركز ميت غمر : | (١٤) كفر بربري سليمان . |
| (٢) كفر داود مطر . | | (١٥) ميت أبو خالد وكفره على بده . |
| (٣) كفر سليمان فادرس . | | (١٦) جصفا . |
| (٤) كفر إبراهيم يوسف . | | (١٧) كوم الأشرف وكفر نخلة يعقوب . |
| (٥) ميت الفرماوى . | | (١٨) أم الزين . |
| (٦) دنديط وكفر محمود نافع . | | (١٩) بني حياذ . |
| (٧) كفر الوزير . | | (٢٠) الرياض (المهارة) . |
| (٨) كفر المقدام . | | (٢١) اليوم . |
| (٩) ميت القرشى . | | (٢٢) كفر عطا الله سليمان . |
| (١٠) تفهنا الأشرف . | | (٢٣) الرحمانية . |
| (١١) كفر الجومرى . | | (٢٤) كفر الحمدي . |
| (١٢) الدبونية . | | (٢٥) كفر الحجازى . |
| (١٣) كفر عبد الملك منصور . | | (٢٦) كفر الشهيد . |

مديرية المنوفية

الدائرة الأولى

مقرها مدينة (شين الكوم) وعدد أهلها ١٨٣٦٤ وتتكون من مدينة شين الكوم حسب حدودها الادارية .

الدائرة الثانية

مقرها : "المنعابة" وعدد أهلها ٥٨٥٩٢ وتتكون من البلاد الآتية : حسب حدودها الادارية :

من مركز أشمون :

- | | |
|--------------------|-----------------------------|
| (١) دروه . | (١٢) كفر الحما . |
| (٢) كفر منصور . | (١٣) شنواى وكفر البدارنة . |
| (٣) شعشاع . | (١٤) ساقية أبو شعرة . |
| (٤) شطانوف . | (١٥) ستريس . |
| (٥) كفر صراوة . | (١٦) سملاى . |
| (٦) صراوة . | (١٧) كفر أبو محمود . |
| (٧) منيل جويذة . | (١٨) أبو رغبة . |
| (٨) قورص . | (١٩) كفر قورص . |
| (٩) كفر أبو رغبة . | (٢٠) الحلواصى . |
| (١٠) سهواج . | (٢١) بوهة شطانوف وكفر هون . |
| (١١) المنعابة . | |

الدائرة الثالثة

مقرها : (أشمون) وعدد أهلها ٦٠٧٤١ وتتكون من البلاد الآتية حسب حدودها الادارية :

من مركز أشمون :

- | | |
|--|---------------------------|
| (١) أشمون . | (٦) طليا وعزبة أشمون . |
| (٢) سبك الأحد وحصتها وكفر المرازقة وكفر العويضات . | (٧) محلة سبك ومنشأة نصر . |
| (٣) الكوادي . | (٨) الخور . |
| (٤) منيل عروس . | (٩) البرانية . |
| (٥) الغنامية . | (١٠) القناطرين . |

الدائرة الرابعة

مقرها (شما) وعدد أهلها ٥٧٠٩٦ وتتكون من البلاد الآتية حسب حدودها الادارية :

- | | |
|--------------------------|-----------------------|
| من مركز أشمون : | (٩) رملة الأنجب . |
| (١) أبو هوالى ومنشاتها . | (١٠) ليشه وحصتها . |
| (٢) جريس وعزبتها . | (١١) موانسه وعزبتها . |
| (٣) سمادون . | (١٢) كفر الطراينة . |
| (٤) مجريا وكفر مجاهد . | (١٣) دلمو . |
| (٥) كفر الغريب . | من مركز منوف : |
| (٦) الأنجب . | (١٤) كشوش . |
| (٧) منشأة جريس . | (١٥) سدود . |
| (٨) شما . | |

الدائرة الخامسة

مقرها (بالمشط) وعدد أهلها ٦١,٣٤٥ وتتكون من البلاد الآتية حسب حدودها الادارية :

- | | |
|------------------------|----------------------|
| من مركز منوف : | (٨) جزى . |
| (١) زاوية رزين . | (٩) طملاي . |
| (٢) دليج . | (١٠) شهير طملاي . |
| (٣) صنمسط . | (١١) بهواش . |
| (٤) كفر بالمشط . | (١٢) دبركى . |
| (٥) بالمشط . | من مركز أشمون : |
| (٦) منشأة غمرين . | (١٣) ساقية المنقدي . |
| (٧) برهم ومنشأة سدود . | (١٤) طهواى . |

الدائرة السادسة

مقرها (منوف) وعدد أهلها ٥٧٧٧٩ وتتكون من البلاد الآتية حسب حدودها الادارية :

من مركز منوف :

- | | |
|----------------------|----------------------------|
| (١) بندر منوف . | (٥) سنجرج . |
| (٢) كفر شبرا بلولة . | (٦) غمرين . |
| (٣) شبرا بلولة . | (٧) كفر السنابسة وعزبتها . |
| (٤) تشا . | |

الدائرة العاشرة

مقرها : (اسطنبا) وعدد اهلها ٥٨٢٣٤ وتكون من البلاد الآتية حسب حدودها الادارية :

- | | |
|-----------------------------------|------------------------|
| (١١) اسطنبا . | (١) مشيرف . |
| (١٢) كفر الجزائر . | (٢) مسجد الخضر . |
| (١٣) كفر زين الدين . | (٣) ميت الوسطى . |
| (١٤) شبرا قبالة وخلوة نور الدين . | (٤) تلبت اشيش . |
| (١٥) ورورة . | (٥) المقاطع . |
| (١٦) دملو . | من مركز قويسنا : |
| (١٧) أجهور الرمل . | (٦) بقيرة . |
| (١٨) كفر اشيش . | (٧) منشأة مسجد الخضر . |
| (١٩) اشيش . | (٨) كفر بطا . |
| (٢٠) عرب الرمل . | (٩) بطا . |
| | (١٠) كفر أبو زكري . |

الدائرة الحادية عشرة

مقرها : (ميت بره) وعدد اهلها ٦٠٢٠٢ وتكون من البلاد الآتية حسب حدودها الادارية :

- | | |
|----------------------|---------------------------|
| (١٠) شرانيس . | (١) ميت بره وكفر الشهيد . |
| (١١) دمهوج . | (٢) كفر ميت العيسى . |
| (١٢) كفر الأكرم . | (٣) بره العجوز . |
| (١٣) الرمالى . | (٤) كفرور الرمل . |
| (١٤) بنى غريان . | (٥) بقسا . |
| (١٥) كفر بنى غريان . | (٦) ميت العيسى . |
| (١٦) مصطوى . | (٧) قويسنا . |
| (١٧) منشأة دملو . | (٨) بيجيم . |
| (١٨) ميت الحوفين . | (٩) شبرا بجوم . |

الدائرة الثانية عشرة

مقرها : (منشأة صبرى) وعدد اهلها ٥٧٢٤١ وتكون من البلاد الآتية حسب حدودها الادارية :

- | | |
|--------------------------|---------------------------------------|
| (١٢) شمنديل . | من مركز قويسنا |
| (١٣) منشأة صبرى . | (١) أم خنان . |
| (١٤) كفر ابنيس . | (٢) منشأة أم خنان . |
| (١٥) ميت أبو شيخه . | (٣) العجايزة ومنشأة عبد الرحمن سالم . |
| (١٦) كفر طه شبرا . | (٤) ميت القصرى . |
| (١٧) كفر أبو الحسن . | (٥) كفر وهب . |
| (١٨) ابنيس . | (٦) كفر عبده ومنشأة الخير . |
| (١٩) كفر المنشى القبلى . | (٧) كفر الشيخ ابراهيم . |
| (٢٠) أشليم . | (٨) ميت العز . |
| (٢١) كفر أشليم . | (٩) ميت سراج . |
| (٢٢) كفر السلاية . | (١٠) كفر ميت سراج . |
| (٢٣) كفر العرب القبلى . | (١١) طه شبرا . |

الدائرة السابعة

مقرها : (سرس الليانة) وعدد اهلها ٦٠٨٠٣ وتكون من البلاد الآتية حسب حدودها الادارية :

- | | |
|------------------|------------------------|
| (٧) سرس الليانة | من مركز الباجور : |
| (٨) الكوم الأحمر | (١) تلوانة |
| (٩) ميت ربيعه | (٢) كفر شبرا زنجي |
| (١٠) كفر رماح | (٣) شبرا زنجي |
| (١١) الحماول | (٤) فيشا الصغرى وحصتها |
| (١٢) سروهيت | من مركز منوف : |
| (١٣) هيت | (٥) فيشا الكبرى |
| | (٦) كفر فيشا الكبرى |

الدائرة الثامنة

مقرها : (شنشور) وعدد اهلها ٦١١٢٠ وتكون من البلاد الآتية حسب حدودها الادارية :

- | | |
|---------------------|------------------------|
| (١١) قلتي الصغرى | من مركز اشمون : |
| (١٢) الكامية | (١) منيل دويب ومنشاتها |
| (١٣) كفر الخضرة | (٢) كفر السبا |
| (١٤) بير شمس | (٣) شوشاى وكهر |
| (١٥) كفر الدواد | (٤) كوم حيا |
| (١٦) كفر محمود | (٥) شنشور وحصتها |
| (١٧) كفر القنامية | (٦) كفر الفرعونية |
| (١٨) بهناى ومنشاتها | (٧) كفر الفرعونية |
| (١٩) بنى العرب | (٨) باغيم |
| (٢٠) أبوسنطة | من مركز الباجور : |
| (٢١) ميت عفيف | (٩) سمان |
| (٢٢) الفاروقية | (١٠) قلتي الكبرى |

الدائرة التاسعة

مقرها : (الباجور) وعدد اهلها ٦٠٦٢٠ وتكون من البلاد الآتية حسب حدودها الادارية :

- | | |
|------------------|----------------------|
| (١١) زاوية جروان | من مركز الباجور : |
| (١٢) الأطارشة | (١) أسريجه |
| (١٣) منشأة سيف | (٢) سنجلف |
| (١٤) مناوهلة | (٣) كفر سنجلف الحديد |
| (١٥) سبك الضمك | (٤) كفر سنجلف القديم |
| (١٦) كفر سبك | (٥) القرينين |
| (١٧) العطف | (٦) كفر القرينين |
| (١٨) جروان | (٧) كفر الباجور |
| (١٩) كوم الضبع | (٨) الباجور |
| (٢٠) ميت البيضة | (٩) البراققة |
| (٢١) كفر مناوهلة | (١٠) أبحاص |

الدائرة الثالثة عشرة

مقرها (ميت خلف) وعدد اهلها ٦١٦١٤ وتتكون من البلاد الآتية حسب حدودها الإدارية :

- | | |
|---------------------|---------------------------------|
| من مركز شين الكوم : | (١٠) المصلحة |
| (١) كفر العجايزة | (١١) فديرو منشاة ابراهيم حبشي |
| (٢) اصطباري | (١٢) ميت الموز |
| (٣) العسائه | (١٣) ميت عافيه |
| (٤) ميت مسعود | (١٤) حصه مليج |
| (٥) الراهب | (١٥) مليج |
| (٦) كفر دقاق | (١٦) الديابيه |
| (٧) كفر المصلحة | (١٧) ميت خاقان وحصتها |
| (٨) سلكه | (١٨) شبرا خلفون . |
| (٩) ميت خلف | (١٩) الدلاتون ووزقه شمس الدين |

الدائرة الرابعة عشرة

مقرها (شين الكوم) وعدد اهلها ٥٧٨٣٢ وتتكون من البلاد الآتية حسب حدودها الإدارية :

- | | |
|----------------------|--------------------|
| من مركز شين الكوم | (١٠) بخاتي |
| (١) شنوفة | (١١) كفر شنوان |
| (٢) منشاة شنوان | (١٢) طنبدي |
| (٣) الماي | من مركز الشهداء |
| (٤) دكا | (١٣) سرسموس |
| (٥) شبرا باص | (١٤) كفر سرسموس |
| (٦) منشاة للتريكين | من مركز منوف |
| (٧) طوخ البرافته | (١٥) منشاة سلطان |
| (٨) شنوان | (١٦) العاصره |
| (٩) منشاة بخاتي | (١٧) كفر للعاصره |

الدائرة الخامسة عشرة

مقرها (الشهداء) وعدد اهلها ٥٩١٣٤ وتتكون من البلاد الآتية حسب حدودها الإدارية :

- | | |
|----------------------|--------------------|
| من مركز الشهداء | (٨) حنا وكفرها |
| (١) العراقيه | (٩) سلامون بحري |
| (٢) فادر | (١٠) كفر دنشواي |
| (٣) زاوية التاحوره | (١١) الشهداء |
| (٤) جزيرة البحر | (١٢) دنشواي |
| (٥) كفر الجلايطه | (١٣) ميت شباله |
| (٦) كفر حجازي | (١٤) سرستا |
| (٧) سلامون قبل | (١٥) كفر الجماله |

الدائرة السادسة عشرة

مقرها (البنانون) وعدد اهلها ٥٨٥٥٧ وتتكون من البلاد الآتية حسب حدودها الإدارية :

- | | |
|----------------------|-------------------------|
| من مركز شين الكوم : | (١) كفر طنبدي . |
| (٨) زرقان . | (٢) كفر الشيخ خليل . |
| (٩) بنيس . | (٣) الكوم الأخضر . |
| (١٠) كفر بنيس . | (٤) كفر البنانون . |
| (١١) السكرية . | (٥) البنانون وحصتها . |
| (١٢) حماليج . | (٦) ميت موسى . |
| (١٣) كفر طبلوها . | من مركز تلا |
| (١٤) القلش . | (٧) كشيبيش . |
| (١٥) كفر القلش . | |
| (١٦) كفر سماليج . | |
| (١٧) كفر السكرية . | |

الدائرة السابعة عشرة

مقرها (بركة السبع) وعدد اهلها ٦١٧٣٦ وتتكون من البلاد الآتية حسب حدودها الإدارية :

- | | |
|---------------------|-----------------------------|
| من مركز قويسنا : | (٨) كفر مليج . |
| (١) طوخ طنبا . | (٩) ميت أم صالح . |
| (٢) كفر طليم . | (١٠) شكتنا المجر وحصتها . |
| (٣) بركة السبع . | من مركز تلا |
| (٤) دبا الكوم . | (١١) جتور . |
| (٥) طنبا . | (١٢) بابل وكفر حمام . |
| من مركز شين الكوم : | (١٣) كفر جتور . |
| (٦) النوردي . | (١٤) زناره . |
| (٧) ميت فارس . | (١٥) منشاة الراضي . |

الدائرة الثامنة عشرة

مقرها (تلا) وعدد اهلها ٥٨٣٩٩ وتتكون من البلاد الآتية حسب حدودها الإدارية :

- | | |
|-----------------------|----------------------------------|
| من مركز الشهداء : | (٧) طبلوها . |
| (١) شياطس . | (٨) بروي . |
| (٢) ساحل الجواير . | (٩) كفر الشيخ حيد . |
| (٣) كفر السوالمية | (١٠) كفر عسكر . |
| من مركز تلا : | (١١) تلا . |
| (٤) كفر زرقان . | (١٢) كفر السادات . |
| (٥) طوخ دلكه . | (١٣) بيم وجزيرة الكوم الأحمر . |
| (٦) منية طوخ دلكه . | (١٤) كفر العلوي . |
| | (١٥) ميت أبو الكوم . |
| | (١٦) كفر ميت أبو الكوم . |

الدائرة العشرون

مقرها "شوني" وعدد اهلها ٥٧٣٨٨ وتتكون من البلاد الآتية حسب حدودها الإدارية :

من مركز تولا :	
(١٠) كفر اخشا	(١) كفر صناديد
(١١) كفر الأشقر	(٢) الكباشنة
(١٢) شوني	(٣) صناديد
(١٣) كفر الشرفا الشرقى	(٤) زاوية بم
(١٤) الكرسة	(٥) البندارية
(١٥) كفر العرب البحرى	(٦) كفر الشيخ شحاته
(١٦) كفر قرشوم	(٧) قصر بغداد
(١٧) كفر الشرفا الغربى	(٨) كفر الشيخ سليم
(١٨) صفت جدام	(٩) قشطوخ
(١٩) جدام	

الدائرة التاسعة عشرة

مقرها "طنوب" وعدد اهلها ٥٩٠٧٦ وتتكون من البلاد الآتية حسب حدودها الإدارية :

من مركز الشهداء :	
(٩) كوم مازن	(١) زاوية البقل
(١٠) بيت الكرام	(٢) إيشادى
(١١) طنوب	(٣) كفر الشبع
(١٢) كفر ربيع	(٤) بشتامى
(١٣) منشاة سليمان	(٥) دراجيل
(١٤) مشلة	(٦) عمروس
(١٥) حصبة آكوه	(٧) أبو كلس
(١٦) الكوة الحصبة	(٨) دناصر
(١٧) شبرا بتوش	

مديرية الغربية

الدائرة الخامسة

مقرها (بسيون) وعدد أهلها ٦١١٩٧ وتتكون من البلاد الآتية :

من مركز قطور :	من مركز كفر الزيات :
(٨) كفر المنشي أبو حمر .	(١) بسيون .
(٩) ميت شريف .	(٢) القضاية .
(١٠) نجريج .	(٣) منشأة بسيون .
(١١) منشأة اليقوبية .	(٤) صا لجر .
(١٢) كوم التجار .	(٥) كفر جعفر .
(١٣) كتامة الغابة .	(٦) قرنشو .
	(٧) مشال .

الدائرة السادسة

مقرها (قطور) وعدد أهلها ٥٨٢٨٨ وتتكون من البلاد الآتية : حسب حدودها الإدارية :

من مركز قطور :	من مركز قطور :
(٩) سملا .	(١) قطور .
(١٠) الشين .	(٢) كفر بلضم .
(١١) خباطة .	(٣) دماط .
(١٢) حوين .	(٤) شبرا نباص .
(١٣) ابشواي الملق .	(٥) شبرا بلولة السخاوية .
(١٤) نشيل .	(٦) كفر سعدون .
من مركز طنطا :	(٧) صرد .
(١٥) كفر احمد شلي .	(٨) بلتاج .

الدائرة السابعة

مقرها (محلة منوف) وعدد أهلها ٥٧٥٧٦ وتتكون من البلاد الآتية حسب حدودها الإدارية :

من مركز طنطا :	من مركز طنطا :
(١٠) دمشيت .	(١) محلة منوف .
(١١) كنيسة دمشيت .	(٢) بريك الحجر .
(١٢) شقرف .	(٣) منشأة الجنيدى .
من مركز قطور :	(٤) كفر العراقى .
(١٣) عطف أبو جندى .	(٥) دكودة .
(١٤) شفاوقرون .	(٦) برما .
(١٥) سجين الكوم .	(٧) حصة برما .
(١٦) كفر أبو جندى .	(٨) تلبنت قيصرة .
(١٧) بوريح .	(٩) بينواج .
(١٨) كوم على .	

الدائرة الأولى

مقرها (قسم أول طنطا) وعدد أهلها ٥٦٨٦٥ وتتكون من البلاد الآتية حسب حدودها الإدارية :

من قسم أول طنطا :	(٣) سيدى مرزوق
(١) البورصة	(٤) ميدان الساعة
(٢) الدواوين	(٥) وأبورالنور

الدائرة الثانية

مقرها : (قسم ثان طنطا) وعدد أهلها ٦٥٤٨٩ وتتكون من البلاد الآتية :

من قسم ثان طنطا :	(٥) صبرى
(١) السلخانة	(٦) على أفا
(٢) العمرى	(٧) طنطا (خارج الكردون)
(٣) الكفرة الشرقية	من مركز طنطا
(٤) الملجا	(٨) حفانة

الدائرة الثالثة

مقرها (مركز طنطا) وعدد أهلها ٥٥٥٠٢ وتتكون من البلاد الآتية حسب حدودها الإدارية :

من قسم أول طنطا :	(٩) ميت حبيش البحرية
(١) كوبرى المحطة	(١٠) ميت حبيش القبيلة
من مركز طنطا :	(١١) منشأة جتور
(٢) دفوه	(١٢) سبطاس
(٣) كفر أبو داود	(١٣) كفر سبطاس
(٤) نفييا	(١٤) كفر طونه
(٥) كفر سيجر	(١٥) كفر ملوان
(٦) فيشا سليم	من مركز السنطة :
(٧) كفر الساحل	(١٦) ميت غزال
(٨) كفر عصام	(١٧) كفر الشيخ مفتاح

الدائرة الرابعة

مقرها (محلة مرحوم) وعدد أهلها ٥٧٠١١ وتتكون من البلاد الآتية حسب حدودها الإدارية :

من مركز طنطا :	(١٠) خرسيت
(١) محلة مرحوم وحصتها	(١١) كفر الجما
(٢) الجوهرية	من مركز كفر الزيات :
(٣) شبرا الخلة	(١٢) كفر الشوربجى
(٤) منيل الهويشات	(١٣) كفر ديمبا
(٥) كفر المنصورة	(١٤) ادشاي
(٦) شوبر	(١٥) الطالبية
(٧) كفر مسعود	(١٦) شبراريس
(٨) كفر خضر	(١٧) أبو الفر
(٩) ميت السودان	

الدائرة الحادية عشرة

مقرها (سنبو ومنشأة الصباحي) وعدد ما أهاليها ٥٧٤٧٩ وتتكون من البلاد الآتية حسب حدودها الإدارية :

- | | |
|----------------------|---------------------------|
| (١٢) كفر اسماعيل | من مركز زققي : |
| (١٣) كفر سنبو | (١) سنبو ومنشأة الصباحي |
| (١٤) سندبسط | (٢) نهبنا العزب |
| (١٤) كفر عبد الرحمن | (٣) كفر ميت الجارون |
| (١٦) منشأة حسن | (٤) ميت الجارون |
| (١٧) منشأة حاتم | (٥) مسجد وصيف |
| (١٨) فرسيس | (٦) كفر الصارم القبيل |
| (١٩) كفر فرسيس | (٧) ميت الرخا |
| من مركز السنطة : | (٨) القريب |
| (٢٠) كفر هلال | (٩) الرياض (خلوة الغلبان) |
| (٢١) كفر نفرة البحري | (١٠) كفر الزيتون |
| (٢٢) كفر الشيخ طعيمة | (١١) كفر غازي |

الدائرة الثانية عشرة

مقرها (زققي) وعدد ما أهاليها ٦٣٤٠٣ وتتكون من البلاد الآتية حسب حدودها الإدارية :

- | | |
|------------------------|----------------------|
| (١٠) الضبايشة | من مركز زققي |
| (١١) كفر دمنهور القديم | (١) زققي |
| (١٢) حانون | (٢) كفر نواي |
| (١٣) كفر شماره | (٣) كفر حانوت القبيل |
| (١٤) كفر عنان | (٤) العايشة |
| (١٥) كفر الديب | (٥) دهنورة |
| (١٦) كفر شبرا قلوچ | (٦) كفر الدغايدة |
| (١٧) كفر شاهين | (٧) نهطاي |
| (١٨) كفر الجنيدي | (٨) السملوية |
| (١٩) دمنهور الوحش | (٩) كفر ابري |

الدائرة الثالثة عشرة

مقرها (شبرا المنين) وعدد ما أهاليها ٦٤٠٦١ وتتكون من البلاد الآتية حسب حدودها الإدارية :

- | | |
|-----------------------|----------------------|
| (١٣) شبرا المنين | من مركز زققي |
| (١٤) شبرا ملس | (١) سلباط وحصتها |
| (١٥) كفر ششنا | (٢) كفر سلباط |
| (١٦) ششنا | (٣) كفر حانوت البحري |
| (١٧) كفر الجزيرة | (٤) حانوت |
| (١٨) ميت المخلص | (٥) كفر السنادية |
| من مركز سمند : | (٦) كفر السحبية |
| (١٩) كفر الشراقوه | (٧) شرشابة |
| (٢٠) العزيزية | (٨) كفر حسين |
| (٢١) ميت هاشم | (٩) كفر العرب |
| (٢٢) كفر العزيزية | (١٠) ميت الز |
| (٢٣) ميت بدر حلاوة | (١١) ميت المباشرين |
| (٢٤) ميت حبيب الشرقية | (١٢) كفر شبرا امين |

الدائرة الثامنة

مقرها (محلة روح) وعدد ما أهاليها ٥٧١٩٤ وتتكون من البلاد الآتية حسب حدودها الإدارية :

- | | |
|----------------------|---------------------------|
| (٩) منية طوخ | من مركز طنطا |
| (١٠) عزبة طوخ | (١) محلة روح |
| (١١) فنة البحرية | (٢) اخناوى الزلاقة |
| (١٢) اشنواي | (٣) الرجدية |
| (١٢) شبرا قاص | (٤) شمشير الحصنة |
| (١٤) ميت حواي | (٥) حصنة شمشير |
| (١٥) بقلوله | (٦) منشأة الأوقاف الملكية |
| (١٦) كفر ميت حواي | (٧) سبرباي |
| (١٧) الأنوطون | من مركز السنطة |
| (١٨) ميت الليث بقوله | (٨) طوخ مزيد |

الدائرة التاسعة

مقرها (السنطة) وعدد ما أهاليها ٥٧٨٦٦ وتتكون من البلاد الآتية حسب حدودها الإدارية :

- | | |
|-------------------|-------------------------|
| (١٢) البندرة | من مركز السنطة |
| (١٣) منية البندرة | (١) السنطة |
| (١٤) بلكيم | (٢) شناق |
| (١٥) شنذلات | (٣) ميت ميمون |
| (١٦) الجهيزة | (٤) كفر خزامل |
| (١٧) بلاي | (٥) المنشأة الجديدة |
| (١٨) منشأة السنطة | (٦) القرشية |
| (١٩) تاج العجم | (٧) مسهلة |
| (٢٠) كفر قرطام | (٨) ابو الجهور |
| (٢١) ميت يزيد | (٩) شبرا بلولة السنودية |
| | (١٠) المنشأة الكبرى |
| | (١١) الرحابية |

الدائرة العاشرة

مقرها (الجعفرية) وعدد ما أهاليها ٥٩٢٩٢ وتتكون من البلاد الآتية حسب حدودها الإدارية :

- | | |
|------------------------|------------------------|
| (١٠) الحلامشة | من مركز السنطة : |
| (١١) هورين | (١) الجعفرية |
| (١٢) كفر هورين | (٢) البدنجانية |
| (١٣) كفر كلا الباب | (٣) منشأة أبو عبد الله |
| (١٤) كفر الحماوية | (٤) بلوس الهوى |
| (١٥) كليشو | (٥) تطاي |
| (١٦) ايجول | (٦) صميم |
| (١٧) كفر سالم النعال | (٧) كفر سليمان عوض |
| (١٨) أبو مشهور | (٨) كفر الحاج داود |
| (١٩) شبرا بيل الكثانية | (٩) الكرما |

الدائرة الرابعة عشرة

مقرها (صفت تراب) وعدد أهلها ٦٣٤٢٢ وتكون من البلاد الآتية حسب حدودها الإدارية :

- | | |
|-----------------------------|------------------|
| من مركز المحلة : | (٩) بلبينه . |
| (١) صفت تراب . | (١٠) شبرا بابل . |
| (٢) الكالة (كفر الزحلاوى) . | (١١) دنوش . |
| (٣) كفر قبالة . | (١٢) لابشيط . |
| (٤) شبرا ملكان . | (١٣) كفر حجازى . |
| (٥) مينة شنتنا عياش . | (١٤) المياتم . |
| (٦) النواخية . | (١٥) كفر قريظة . |
| (٧) العامرية . | من مركز قطور : |
| (٨) السجاهية . | (١٦) ميت الشيخ . |
| | (١٧) سمناى . |

الدائرة الخامسة عشرة

مقرها (المتعمدة) وعدد أهلها ٦٤٥٦٩ وتكون من البلاد الآتية حسب حدودها الإدارية :

- | | |
|-----------------------|---------------------|
| من مركز المحلة : | (١٤) محلة حسن . |
| (١) المتعمدة . | (١٥) الباران . |
| (٢) ميت البيث هاشم . | (١٦) دنجيس . |
| (٣) سندسيس . | (١٧) عطاف . |
| (٤) كفر العبايدة . | (١٨) دمرو نهاره . |
| (٥) القراطة . | (١٩) كفر دمرو . |
| (٦) الجابرية . | (٢٠) الشيدى . |
| (٧) نمره البصل . | (٢١) سنا باره . |
| (٨) كفر دمتنو . | (٢٢) شبرا نبات . |
| (٩) سامول . | (٢٣) طنباره . |
| (١٠) دمتنو . | (٢٤) محلة الفصب . |
| (١١) ملشاية الأوقاف . | (٢٥) ميت السراج . |
| (١٢) ملشاية طنباره . | (٢٦) ديرب هاشم . |
| (١٣) طرينه . | (٢٧) كفر محلة حسن . |

الدائرة السادسة عشرة

مقرها (بندر المحلة أول) وعدد أهلها ٥٧٩٤٥ وتكون من الأجزاء الآتية حسب حدودها الإدارية :

- | | |
|----------------------------|----------------------------|
| من بندر المحلة : | (٤) شياخة ابراهيم خيريال . |
| (١) شياخة شعبان جبر . | من مركز المحلة : |
| (٢) شياخة حسن عبد العظيم . | (٥) محلة البرج . |
| (٣) « ابراهيم بانوب » . | (٦) كفر الحبيبة للقبيل . |

الدائرة السابعة عشرة

مقرها (بندر المحلة ثان) وعدد أهلها ٧٢٩١٧ وتكون من الأجزاء الآتية حسب حدودها الإدارية :

- | | |
|----------------------------|--------------------------|
| من بندر المحلة | (١) شياخة أحمد المنسى . |
| (٢) شياخة مصطفى الأجرود . | (٣) شياخة حسن سيد أحمد . |
| (٤) شياخة امام الحسينى . | من مركز المحلة |
| (٥) محلة أبو على الفنطرة . | (٦) بلبينه . |
| (٧) القصرية . | |

الدائرة الثامنة عشرة


مقرها (سمنود) وعدد أهلها ٧٠٥٦١ وتكون من البلاد الآتية حسب حدودها الإدارية .

- | | |
|-------------------------|------------------------------|
| من مركز سمنود : | (٨) الرايين . |
| (١) سمنود . | (٩) ميت النصارى . |
| (٢) كفر العباينة . | (١٠) أبو صير بنا . |
| (٣) ميت حساس . | (١١) بنا أبو صير . |
| (٤) كفر حسان . | (١٢) محلة زياد وملشاة نظيف . |
| (٥) الناوية . | (١٣) مجول . |
| (٦) محلة خلف . | (١٤) طليمة . |
| (٧) كفر الصارم البحرى . | (١٥) بيت الحجارة . |

الدائرة التاسعة عشرة

مقرها «نبروه» وعدد أهلها ٦٢٨٠٣ وتكون من البلاد الآتية حسب حدودها الإدارية .

- | | |
|-------------------------|--------------------|
| من مركز طلخا : | (١) نبروه . |
| (١١) طنبيخ . | (٢) الدرويين . |
| (١٢) أنبش . | (٣) كفر جهوت . |
| (١٣) ميت عياد . | (٤) طيبة نشا . |
| (١٤) بانوب . | (٥) نشا . |
| (١٥) كفر الذكروى . | (٦) كفر البشاشة . |
| (١٦) أبستوا . | (٧) كفر الجورانى . |
| (١٧) جهوت . | (٨) طنبوها . |
| (١٨) كفر الأبحر . | (٩) درين . |
| (١٩) تيره . | (١٠) كفر الحصنة . |
| (٢٠) كفر دميرة الجديد . | |



مقرها (أبو زاهر) وعدد أهلها ٦٣٦٢٥ وتكون من البلاد الآتية حسب حدودها الإدارية :

- | | |
|--------------------------------|---------------------------------|
| (٩) أبو جلال . | من مركز شربين : |
| (١٠) العيادية . | (١) كفر أبو زاهر وعزها . |
| من مركز بلقاس : | (٢) ترعة غنيم . |
| (١١) كفر الحاج شربيني . | (٣) كفر يوسف . |
| (١٢) كفر المرابين الشرقية . | (٤) كفر الوكالة . |
| (١٣) الدمايره . | (٥) كفر الوسطاني . |
| (١٤) الدومين (بلقاس ثالث) . | (٦) كفر التبن . |
| (١٥) زيان . | (٧) كفر القاب (بلقاس قدم ثان) . |
| (١٦) أبو طه . | (٨) الركابية . |
| (١٧) بلقاس قسم خامس (الشركة) . | |

الدائرة الرابعة والعشرون

مقرها (بلقاس) وعدد أهلها ٦٧٥٠٠ وتكون من البلاد الآتية حسب حدودها الإدارية :

- | | |
|------------------------|----------------------------|
| (٧) الفشرة . | من مركز بلقاس : |
| (٨) الجوادية . | (١) بلقاس قسم أول . |
| (٩) منشأة عبد القادر . | (٢) الخلالة (بلقاس رابع) . |
| (١٠) قلهشو . | (٣) أبو شريف . |
| (١١) كفر دملاش . | (٤) الساموني . |
| من مركز طلخا : | (٥) السباحية الكبرى . |
| (١٢) دمييه . | (٦) الشوامي . |
| (١٣) ميت زقفر . | |

الدائرة الخامسة والعشرون

مقرها (كفر الزيات) وعدد أهلها ٥٦٠٠٤ وتكون من البلاد الآتية حسب حدودها الإدارية :

- | | |
|-----------------------|----------------------|
| (٧) كفر الباجه . | من مركز كفر الزيات : |
| (٨) كفر مشلة . | (١) كفر الزيات . |
| (٩) منصورية الفرستق . | (٢) الديجون . |
| (١٠) دلبشام . | (٣) كفر حشاد . |
| (١١) قصر نصر الدين . | (٤) كفر شماخ . |
| (١٢) العداوي . | (٥) كفر الهواشم . |
| | (٦) كفر يعقوب . |

الدائرة العشرون

ومقرها "طلخا" وعدد أهلها ٦٧٠٢٢ وتكون من البلاد الآتية حسب حدودها الإدارية :

- | | |
|-------------------------|----------------------------|
| (١١) كفر العرب . | من مركز طلخا : |
| (١٢) كفر دمييه القديم . | (١) طلخا . |
| (١٣) كمامة الشرقية . | (٢) أورمان طلخا . |
| (١٤) كفر الطويلة . | (٣) ميت عنتر . |
| (١٥) بساط . | (٤) شرفقاش . |
| (١٦) مناخلة . | (٥) الطويلة . |
| (١٧) المنيل . | (٦) ديسط . |
| (١٨) ميت الفرعا . | (٧) جوجر . |
| (١٩) ميت نابت . | (٨) كفر الخوازم . |
| (٢٠) كفر العرب . | (٩) منشأة البدوي . |
| (٢١) بطره . | (١٠) كفر الجنيينة البحري . |
| (٢٢) كفر بساط . | |

الدائرة الحادية والعشرون

مقرها (شربين) وعدد أهلها ٥٦٢٩١ وتكون من البلاد الآتية حسب حدودها الإدارية :

- | | |
|----------------------|----------------------|
| (٨) كفر الدبوسى . | من مركز شربين : |
| (٩) كفر الخطبة . | (١) شربين . |
| (١٠) الشاوي . | (٢) دنجواي . |
| من مركز بلقاس : | (٣) الحصص . |
| (١١) بسنديلة . | (٤) الأحمدية . |
| (١٢) منشأة بسنديلة . | (٥) كفر الشيخ عطية . |
| (١٣) أحمدية الفتوح . | (٦) الصبرية . |
| | (٧) الضهرية . |

الدائرة الثانية والعشرون

مقرها (ميت أبو غالب) وعدد أهلها ٦٠٧٣٧ وتكون من البلاد الآتية حسب حدودها الإدارية :

- | | |
|-------------------------|-------------------------|
| (٨) كفر الترمه الجديد . | من مركز شربين : |
| (٩) كفر الترمه القديم . | (١) ميت أبو غالب . |
| (١٠) كفر ميت أبو غالب . | (٢) السنانية . |
| (١١) كفر سعد . | (٣) كفر البطيخ . |
| (١٢) كفر شحاته . | (٤) كفر سليمان البحري . |
| (١٣) المحمدية . | (٥) كفر المنازلة . |
| (١٤) الاسماعيليه . | (٦) السوالم . |
| | (٧) رأس الخليج . |

الدائرة السادسة والعشرون

مقرها (النحارية) وعدد اهلها ٥٦٥٦٤ وتكون من البلاد الآتية :
حسب حدودها الإدارية .

من مركز كفر الزيات :

- (١) النحارية .
- (٢) كفر القصار .
- (٣) كفور بلشاي .
- (٤) كفر المحروق .
- (٥) قليب ابيار .
- (٦) بنوفر .
- (٧) اسديمه .
- (٨) كفر الدجوية .
- (٩) حصه ابيار .
- (١٠) فسطا .

- (١١) دقرون .
 - (١٢) ابيج .
 - (١٣) محلة اللين .
 - (١٤) الفرستق .
 - (١٥) الحداد .
 - (١٦) ابيار .
 - (١٧) كفر العرب .
 - (١٨) منية ابيار .
 - (١٩) كفر سليمان .
 - (٢٠) ميت الخير .
 - (٢١) كفر نصير .
- من مركز طنطا :
- (٢٢) كفر المنشي القبيل .

مديرية القوادية

الدائرة الثانية

مقرها "مخا" وعدد اهلها ٥٥٤٠٥ وتكون من البلاد الآتية
حسب حدودها الإدارية :

- من مركز كفر الشيخ :
- (١) مخا .
 - (٢) كفر أبو طبل .
 - (٣) القرضا .
 - (٤) نجح مسير .
 - (٥) مسير .
 - (٦) ميت مسير .
 - (٧) كفر الطايفة .
 - (٨) الطايفة .
 - (٩) متبول .
 - (١٠) كفر متبول .
 - (١١) قراجه .
 - (١٢) اصحاقه .
- (١٣) الشارقة .
 - (١٤) بطيطة .
 - (١٥) نصره .
 - (١٦) الخضيرى .
 - (١٧) المرابين .
 - (١٨) كفر المرابين .
 - (١٩) أبو تماده .
 - (٢٠) محلة مسير .
 - (٢١) كفر محلة مسير .
 - (٢٢) انطامية .
 - (٢٣) إدفيرة .
 - (٢٤) كفر الحراوى .

الدائرة الثالثة

مقرها "صندلا" وعدد اهلها ٥٦١٠٥ وتكون من البلاد الآتية
حسب حدودها الإدارية :

- من مركز كفر الشيخ :
- (١) صندلا .
 - (٢) الدويحات .
 - (٣) الورق .
 - (٤) بلشاشة .
- من مركز قنا :
- (٥) ميت الديبة .
 - (٦) الشقة .
 - (٧) حصه الغنيمى .
 - (٨) نثرت .
 - (٩) طويلة نثرت .
 - (١٠) الكردى .
 - (١١) كفر يوسف حلس .
- (١٢) كفر يوسف داود .
 - (١٣) شياس عمير .
 - (١٤) قزمان .
 - (١٥) الغنيمى .
 - (١٦) المنشاة الصغرى .
- من مركز دسوق :
- (١٧) حزب الشباصية .
 - (١٨) كفر أبو زيادة .
 - (١٩) شابة .
 - (٢٠) الشون .
 - (٢١) العجوزين .
 - (٢٢) جد الرحمن .
 - (٢٣) ابطو .
 - (٢٤) منشاة بطاح .

مديرية القوادية

الدائرة الأولى

مقرها (بندر كفر الشيخ) وعدد اهلها ٥٨٨٨٠ وتكون من
البلاد الآتية حسب حدودها الإدارية :

من مركز كفر الشيخ :

- (١) كفر الشيخ .
 - (٢) روينه .
 - (٣) محلة القصب .
 - (٤) الطرايبية .
 - (٥) البخانيس .
 - (٦) الجراء .
 - (٧) بريدو كفر يوسف .
 - (٨) تيده .
 - (٩) كفر تيده .
 - (١٠) منشاة أبو هل .
- (١١) الحدود .
 - (١٢) الكفر الجديد .
 - (١٣) رزقة أمى .
 - (١٤) كفر المشاركة .
 - (١٥) النطاف .
 - (١٦) محلة موسى .
 - (١٧) كفر المنش الجهرى .
 - (١٨) حليس .
 - (١٩) ازيمون .
 - (٢٠) ميت حلوان .
 - (٢١) كفر صكر .

الدائرة السابعة

مقرها (بيلا) وعدد أهلها ٥٧٩٤٣ وتتكون من البلاد الآتية حسب حدودها الإدارية :

- | | |
|--------------------|------------------|
| من مركز بيلا : | (١) بيلا . |
| (٢) كفر الجرايدة . | (٣) المعصرة . |
| | (٤) حاذق باشا . |
| | (٥) كفر الفتنة . |

الدائرة الثامنة

مقرها (قلين) وعدد أهلها ٥٩٥٤٣ وتتكون من البلاد الآتية حسب حدودها الإدارية :

- | | |
|-----------------------|----------------------|
| من مركز كفر الشيخ : | (١) شنو . |
| (٢) دفرية . | (٣) كفر دفرية . |
| (٤) أميوط . | (٥) أبعادية الروضة . |
| (٦) رزقة الشاوي . | (٧) الريانة . |
| (٨) للعمدة . | من مركز قلين : |
| (٩) قلين . | (١٠) منية قلين . |
| (١١) صروه . | (١٢) كنيسة شبراطو . |
| (١٣) منشأة شبراطو . | |
| (١٤) فونة . | |
| (١٥) شبراطو . | |
| (١٦) سلامون العبار . | |
| (١٧) شبراطي . | |
| (١٨) كفر الحمام . | |
| (١٩) بار الحمام . | |
| (٢٠) الكفر البحري . | |
| (٢١) المنشأة الكبرى . | |
| (٢٢) كفر المشايخ . | |
| (٢٣) كفر المرازقة . | |
| (٢٤) العتوة البحرية . | |
| (٢٥) العتوة القبيلة . | |

الدائرة التاسعة

مقرها (شباس الشهداء) وعدد أهلها ٥٧٠٧١ وتتكون من البلاد الآتية حسب حدودها الإدارية :

- | | |
|------------------------|----------------------------|
| من مركز قلين : | من مركز دسوق : |
| (٩) كفر الخير . | (١) شباس الشهداء . |
| (١٠) جناح . | (٢) محلة أبو على الغربية . |
| (١١) كفر الدوار . | (٣) دمنكة . |
| (١٢) كفر سالم الهباب . | (٤) كفر مجو . |
| (١٣) كفر الخزاير . | (٥) الصافية وميت الحميد . |
| (١٤) المنشاين . | (٦) غلة دياي . |
| (١٥) البكانوش . | (٧) منية جناح . |
| (١٦) بلنكويه . | (٨) كفر أم يوسف . |
| (١٧) منشأة الشاذلي . | |

الدائرة الرابعة

مقرها (الوحوال) وعدد أهلها ٥٨٣٢٧ وتتكون من البلاد الآتية حسب حدودها الإدارية :

- | | |
|-----------------------|--------------------|
| من مركز كفر الشيخ : | (١) الوحوال . |
| (٢) منشأة عقل . | (٣) منشأة المصري . |
| (٤) منشأة عباس . | (٥) شاملة . |
| (٦) العباسية . | (٧) الوزيرية . |
| (٨) العاقولة . | (٩) العمندان . |
| (١٠) بقلولة . | (١١) منشأة سلامة . |
| (١٢) الحدادي وعزبها . | (١٣) لهندسة . |
| (١٤) أدريجة . | (١٥) دقلت . |

الدائرة الخامسة

مقرها (الزهران) وعدد أهلها ٥٩٩٩٥ وتتكون من البلاد الآتية حسب حدودها الإدارية :

- | | |
|--------------------|---------------------|
| من مركز بيلا : | (١) عزبة بدوي . |
| (٢) الزهران . | (٣) الهمة . |
| (٤) الكوم الطويل . | (٥) كوم المجنة . |
| (٦) أبشان . | (٧) العلامية . |
| (٨) نصف أول شيش . | (٩) نصف ثاني شيش . |
| (١٠) للعتانية . | (١١) كفر المعجمي . |
| (١٢) أبو النجاه . | من مركز كفر الشيخ : |
| (١٣) سيدى قازي . | (١٤) الخلاق . |

الدائرة السادسة

مقرها (الحامول) وعدد أهلها ٥٨٨٦٨ وتتكون من البلاد الآتية حسب حدودها الإدارية :

- | | |
|-------------------------|--------------------------------|
| من مركز بيلا : | من مأمورية البرلس : |
| (١) الحامول . | (٧) بلطيم . |
| (٢) كوم الحجر . | (٨) سوق الثلاث (الريج) . |
| (٣) البنا وعزبها . | (٩) الوهابية (الساحل القبلي) . |
| (٤) الأبعادية البحرية . | (١٠) البنايين . |
| (٥) الشطوط . | (١١) الشيخ مبارك . |
| (٦) الكفر الشرق . | (١٢) الحاد . |
| | (١٣) للبرج . |
| | (١٤) الشهابية . |
| | (١٥) بلوش (الساحل البحري) . |

الدائرة الثانية عشرة

مقرها (فوه) وعدد اهاليها ٥٧٦٥٤ وتتكون من البلاد الآتية حسب حدودها الإدارية :

- | | |
|-------------------|-------------------|
| من مركز فوه : | من مركز دسوق : |
| (١) فوه . | (٦) السالمية . |
| (٢) سندیون . | (٧) محلة مالك . |
| (٣) الفتوح . | (٨) شباس الملح . |
| (٤) بيت الأشراف . | (٩) عزب الزوامل . |
| (٥) فبريط . | (١٠) المنشية . |

الدائرة الثالثة عشرة

مقرها (مطوبس) وعدد اهاليها ٥٨٦٠٨ وتتكون من البلاد الآتية حسب حدودها الإدارية :

- | | |
|-----------------------|---------------------------|
| من مركز فوه : | من مركز مطوبس : |
| (١) مطوبس . | (٩) معدية مهدى والعرجان . |
| (٢) برج مغيزل . | (١٠) برمبال . |
| (٣) الجزيرة الخضراء . | (١١) منية المرشد . |
| (٤) عزب الوقف بحرى . | (١٢) إبيانه . |
| (٥) عزب الوقف قبلي . | (١٣) القنى . |
| (٦) عزب الخليج . | (١٤) عزبة همرو . |
| (٧) عزب الخليج بحرى . | (١٥) بنى بكار . |
| (٨) بريده . | (١٦) عزب القومسيون . |
| | (١٧) شمشير . |

الدائرة العاشرة

مقرها (بندر دسوق) وعدد اهاليها ٥٨٦٩٦ وتتكون من البلاد الآتية حسب حدودها الإدارية :

- | | |
|-----------------------|---------------------|
| من مركز دسوق : | (٦) أبيوقا . |
| (١) دسوق . | (٧) سنهور المدينة . |
| (٢) كفر العرب . | (٨) كفر إبراهيم . |
| (٣) دمروسلمان . | (٩) ججمون . |
| (٤) كنيسة المرادوسى . | (١٠) كفر السودان . |
| (٥) منشاة على أفا . | |

الدائرة الحادية عشرة

مقرها (عزب أبو مندور) وعدد اهاليها ٥٤٠٣٢ وتتكون من البلاد الآتية حسب حدودها الإدارية :

- | | |
|-----------------------|------------------------|
| من مركز دسوق : | (٧) المنذورة . |
| (١) عزب أبو مندور . | (٨) النوايجة . |
| (٢) أبو ضيمة . | (٩) الفقهاء البحرية . |
| (٣) برية لاصيفر . | (١٠) الروضة . |
| (٤) الفقهاء القبيلة . | (١١) سد نحيس . |
| (٥) القصابى . | (١٢) زبيدة . |
| (٦) لاصيفر . | من مركز كفر الشيخ : |
| | (١٣) البلاصى وكفورها . |

مديرية البحيرة

الدائرة الرابعة

مقرها (الطود) وبلغت أقالها ٥٧٨٨٧ وتتكون من البلاد الآتية حسب حدودها الإدارية

من مركز كوم حمادة :	
(١٣) القلاوات	(١) الطود
(١٤) كفر زيادة	(٢) ابسوم الشرقية
(١٥) تلبقا	(٣) ابسوم الغربية
(١٦) زاوية مبارك	(٤) بيان
من مركز الدلتجات .	(٥) منشأة واضي
(١٧) كفر لحيمر	(٦) ابوقا
(١٨) لحيمر	(٧) خنيزة
(١٩) الوفائية	(٨) زاوية خنيزة
(٢٠) قهور الأمراء	(٩) دست الأشراف
(٢١) درشاى	(١٠) حربتا
(٢٢) منشأة أبو وافية	(١١) كفر فاهم
(٢٣) منشأة بشارة	(١٢) الحدين
(٢٤) أبو صمادة	

الدائرة الخامسة

مقرها : " الدلتجات " وعدد أقالها ٥٩٥٤ وتتكون من البلاد الآتية حسب حدودها الإدارية

من مركز الدلتجات	
(١٥) قنعة .	(١) الدلتجات .
(١٦) طيبة .	(٢) اليوسفية .
(١٧) العلامية .	(٣) زاوية أبو شوشة .
(١٨) الجمر الحروق .	(٤) عزبة المنشاوى الملاح .
(١٩) عزبة أحمد أخا وائل .	(٥) عزبة سعد داود .
(٢٠) زرافة .	(٦) زمران النخل .
(٢١) منشأة فاروق .	(٧) عزبة يوسف حمزة .
(٢٢) الخليلية .	(٨) عزبة الطيرية .
(٢٣) المسين .	(٩) زاوية مسلم .
(٢٤) أبو مسعود .	(١٠) عزبة عبد الله المقرحى .
(٢٥) أطاميس .	(١١) عزبة القاسى مطرود .
(٢٦) كوم زمران .	(١٢) ابي الجرام .
(٢٧) جزائر عيسى .	(١٣) محمود أبو وافية الكبيرة .
(٢٨) زاوية حور	(١٤) أبو سعيقة .

الدائرة الأولى

مقرها (دمنهور) عاصمة المديرية وعدد أقالها ٦٦٦١٢ وتتكون من الشياخات الآتية حسب حدودها الإدارية

(١) شياخة قرطسا .	(٣) شياخة نقرها .
(٢) « سكينده .	(٤) « شبرا الدمنهورية .

الدائرة الثانية

مقرها (كفر داود) وعدد أقالها ٦٠٠٨٣ وتتكون من البلاد الآتية حسب حدودها الإدارية

من مركز كوم حمادة :	
(١) كفر داود .	(٩) دمشل .
(٢) الحطاطبة .	(١٠) ملقام .
(٣) أبو نشابة .	(١١) أبو الخاوى .
(٤) الأحاس .	(١٢) الطيرية .
(٥) الطرانة .	(١٣) كوم شريك .
(٦) عزبة الطرانة	(١٤) مغنين .
(٧) منشأة سرورى .	(١٥) الصواف .
(٨) البريجات .	(١٦) واقد .
	(١٧) الزعفرانى .

الدائرة الثالثة

مقرها (كوم حمادة) وعدد أقالها ٦٥٠٠٣ وتتكون من البلاد الآتية حسب حدودها الإدارية

من مركز كوم حمادة :	
(١) كوم حمادة	(١٥) منشأة الشوزيخى
(٢) العياشة	(١٦) سلامون
(٣) زاوية البحر	(١٧) كفر سنانوى
(٤) شبرا وسيم	(١٨) دمنهور
(٥) كفر بولين	(١٩) كفر دمنهور
(٦) بولين الفوايد	(٢٠) القيدى
(٧) النجيلة	(٢١) سرسيقة
(٨) محلة أحمد	(٢٢) نيت يزيد
(٩) تما	(٢٣) ابراهيمية منها
(١٠) كفر هرين	(٢٤) ماشاة على باشا منها
(١١) عزبة حسن على حمزة	(٢٥) صفت العتب
(١٢) مليعة	(٢٦) شابور
(١٣) البلاكوس	(٢٧) كفر مجاهد
(١٤) برسم	(٢٨) زاوية نريخ
	(٢٩) منشأة أبو زينة

الدائرة السادسة

مقرها : (التوفيقية) وعدد اهلها ٥٥٤٣٠ وتتكون من البلاد الآتية حسب حدودها الادارية .

- مركز ايتاي البارود :
- (١) التوفيقية .
 - (٢) كنيسة الضهرية .
 - (٣) الضهرية .
 - (٤) حصنة الضهرية .
 - (٥) الخوالد .
 - (٦) الشعيرة .
 - (٧) كفر الغابة .
 - (٨) ششت الانعام .
 - (٩) كفور السوام بحوى .
 - (١٠) « » قبلى .
 - (١١) اشليمه .

- (١٢) دمستا .
- (١٣) كفر عوانه .
- (١٤) ظهر التمساح .
- (١٥) نكلا العنب .
- (١٦) الحوته .
- (١٧) كفر الشيخ مخلوف .
- (١٨) امليط .
- (١٩) زبيدة .
- من مركز شبراخيت :
- (٢٠) جزيرة نكلا
- من مركز كوم حمادة :
- (٢١) كفر اليبس .

الدائرة السابعة

مقرها (ايتاي البارود) وعدد اهلها ٦٢٩٧٩ وتتكون من البلاد الآتية حسب حدودها الادارية :

- مركز ايتاي البارود :
- (١) ايتاي البارود
 - (٢) كفر هسكر شنديد
 - (٣) ربح شنديد
 - (٤) منية بنى منصور وكفر الحناوى
 - (٥) برقانة
 - (٦) كفر مساعد
 - (٧) تليانة
 - (٨) عزبة أبو رزىق
 - (٩) أثريات فاضل باشا
 - (١٠) الجبى
 - (١١) صفت الملوك
 - (١٢) الدرملية
 - (١٣) شبرا النونه
 - (١٤) حوض فارس
 - (١٥) عزبة حوض فارس
 - (١٦) القراش
 - (١٧) جيف

- (١٨) جبارس البحرية
- (١٩) جبارس القبيلة
- (٢٠) نماره
- (٢١) دقدوقه
- (٢٢) النيرة
- (٢٣) العيون
- (٢٤) رمسيس
- (٢٥) كفر خليفة
- (٢٦) كفر السقا
- (٢٧) العوامر
- (٢٨) فادوس
- (٢٩) عزبة طلعت باشا
- (٣٠) ابرك الحمام
- (٣١) معنيا
- (٣٢) كفر أبو مندور
- (٣٣) قليشان
- (٣٤) منشاة الصيرفى
- (٣٥) صافية

الدائرة الثامنة

مقرها (شبراخيت) وعدد اهلها ٥٦٧٦٦ وتتكون من البلاد الآتية حسب حدودها الادارية :

- مركز شبراخيت :
- (١) شبراخيت والميصره
 - (٢) الأصلاب
 - (٣) كفر الصناديدى
 - (٤) عزبة يوسف باشا كمال
 - (٥) عزبة بشاره حنا
 - (٦) المنشلة
 - (٧) كفر الدفراوى
 - (٨) زمزم
 - (٩) منشية حمادة
 - (١٠) منشاة أبو حنا
 - (١١) عزبة ابراهيم أفا
 - (١٢) عزبة فرنوى
 - (١٣) عزبة فتح الله الجزار
 - (١٤) أودين
 - (١٥) عزبة سعادة
 - (١٦) عزبة الجوخدار
 - (١٧) اسمانية
 - (١٨) كفر خضير
 - (١٩) ابتوك
 - (٢٠) عزبة حسين الديب
 - (٢١) أبو منجوج
 - (٢٢) الريدان
 - (٢٣) محتصا
 - (٢٤) شبرا ريس
 - (٢٥) كفر مستنان
 - (٢٦) محلة بشر
 - (٢٧) أم حكيم
 - (٢٨) كفر عثمان
 - (٢٩) عزبة مرقص
 - (٣٠) لكفر الحديد
 - (٣١) منية سلامة

الدائرة التاسعة

مقرها : (الرحمانية) وعدد اهلها ٥٩٣٥٧ وتتكون من البلاد الآتية حسب حدودها الادارية :

- مركز شبراخيت :
- (١) الرحمانية .
 - (٢) عزبة حسن قبودان .
 - (٣) مرقص .
 - (٤) عزبة البكات
 - (٥) محلة داود .
 - (٦) كفر محلة داود .
 - (٧) محلة ثابت .
 - (٨) الأبرجى .
 - مركز دمنهور :
 - (٩) سنهور .
 - (١٠) منشاة الأمير سعيد باشا طوسون
 - (١١) منية بنى موسى .
 - (١٢) منشاة الخزان .
 - (١٣) عزبة الأبرجى .
 - (١٤) منشية الأوقاف .
 - (١٥) مزب الأوقاف .
 - (١٦) كفر الحمايد
 - (١٧) حزب سكينده
 - (١٨) عزبة الدرويش
 - (١٩) افلاقه
 - مركز المحمودية :
 - (٢٠) درشابة .
 - (٢١) كفر غنيم .
 - (٢٢) عزبة كفر غنيم .
 - (٢٣) كفر الشيخ حسن .
 - (٢٤) عزبة برجس نخلة .
 - (٢٥) سمخراط .
 - (٢٦) بويط .
 - (٢٧) سماديس .
 - (٢٨) نظارة سماديس .
 - (٢٩) نظارة الانشا .
 - (٣٠) نظارة المنيا .
 - (٣١) فيشا يطخه .
 - (٣٢) نظارة الروضة
 - (٣٣) نظارة السعيدية
 - (٣٤) المسعدة
 - (٣٥) نظارة المنشبة

الدائرة الثانية عشرة

مقرها (مركز دمنهور) وعدد اهلها ٥٨٢٨٨ وتكون من :
البلاد الآتية حسب حدودها الإدارية :

- | | |
|----------------------------|------------------------|
| (١٣) عزبة محمد حامى . | من بندر دمنهور : |
| (١٤) عزبة حسين عمرو . | (١) شياخة طاموس . |
| (١٥) العامرية . | من مركز دمنهور : |
| (١٦) الشوكة . | (٢) قراقص . |
| (١٧) زهرة القبيلة . | (٣) منشأة غربال . |
| (١٨) الخايض . | (٤) الحمامية . |
| (١٩) المنشية الابراهيمية . | (٥) كفر بنى حلال . |
| (٢٠) البساتين . | (٦) عزب نقرها . |
| (٢١) دسونس أم دينار . | (٧) منشأة الحبشى . |
| (٢٢) عزبة السرو . | (٨) عزب قرطسا وطاموس . |
| (٢٣) منية عطيه . | (٩) عزب شبرا دمنهور . |
| (٢٤) دنشال . | (١٠) زهرة البحرية . |
| (٢٥) العوجا . | (١١) سنطيس . |
| | (١٢) كفر سنطيس . |

الدائرة الثالثة عشرة

مقرها (أبو المطامير) وعدد اهلها ٥٦٠٤٩ وتكون من :
البلاد الآتية حسب حدودها الإدارية :

- | | |
|----------------------------|----------------------------|
| (٩) المهديّة . | من مركز أبو المطامير : |
| (١٠) الياسينية . | (١) أبو المطامير البحرية . |
| (١١) زاوية صقر . | (٢) أبو المطامير القبيلة . |
| (١٢) زاوية سالم . | (٣) الفيتة . |
| (١٣) الكردود . | (٤) منشأة ثروت . |
| (١٤) النجلى وأولاد الشيخ . | (٥) القرية . |
| (١٥) القريتين . | (٦) منشأة جنكليس . |
| (١٦) كفر الواق . | (٧) كوم حفين . |
| | (٨) كوم الحفش . |

الدائرة الرابعة عشرة

مقرها (حوش عيسى) وعدد اهلها ٦٠٨١٣ وتكون من :
البلاد الآتية حسب حدودها الإدارية :

- | | |
|--------------------------|------------------------|
| من مركز دمنهور : | من مركز أبو المطامير : |
| (٨) البرونوجى . | (١) حوش عيسى . |
| (٩) نديبة . | (٢) البيوطه . |
| من مركز الدلنجات : | (٣) حرارة . |
| (١٠) البستان . | (٤) الأبقعين . |
| (١١) أبو الشفاف . | (٥) الكوم الاخضر . |
| (١٢) عزبة شركة الإتحاد . | (٦) منشأة خياط باشا . |
| | (٧) الرؤيمات . |

الدائرة العاشرة

مقرها : (لقانة) وعدد اهلها ٧٣٧٧ وتكون من

البلاد الآتية حسب حدودها الإدارية :

- | | |
|-------------------------|-------------------------------|
| من مركز شبراخيت : | (٢١) عزبة يعقوب بك . |
| (١) لقانة . | (٢٢) أبو خراش . |
| (٢) منشية أوقاف لقانة . | من مركز دمنهور : |
| (٣) أبو يحيى . | (٢٣) شرنوب . |
| (٤) أبو السحبا . | (٢٤) عزبة سليم باشا طوبجيان . |
| (٥) الأشراك . | (٢٥) عزبة محمد هوض . |
| (٦) عزبة الأشراك . | (٢٦) عزبة السلانكى . |
| (٧) القهوقية . | (٢٧) طرابنبا . |
| (٨) كفر السابى . | (٢٨) عزبة طرابنبا . |
| (٩) عزبة كفر السابى . | (٢٩) منشأة المطران . |
| (١٠) محلة نصر . | من مركز اتيان البارود : |
| (١١) أبودره . | (٣٠) أرمانية . |
| (١٢) فرنوى . | (٣١) محلة حبيد . |
| (١٣) محلة فرنوى . | (٣٢) كفر عسكر صفت . |
| (١٤) منشأة رزاقه . | (٣٣) عزبة يوسف العسكى . |
| (١٥) محلة قيس . | (٣٤) شنديد . |
| (١٦) كفر قشاش . | (٣٥) صفت خالد . |
| (١٧) كنيسة أودين . | (٣٦) الإبراهيمية . |
| (١٨) عزبة الكنيسة . | (٣٧) الروقة . |
| (١٩) أمرى . | (٣٨) جمبوى . |
| (٢٠) عزبة الشاشرجى . | (٣٩) كفر الحاجة . |

الدائرة الخامسة عشرة

مقرها : (الحمودية) وعدد اهلها ٥٨٢٠٩ وتكون من :

البلاد الآتية حسب حدودها الإدارية :

- | | |
|--------------------|--------------------|
| من مركز الحمودية : | (٩) منية السميد . |
| (١) الحمودية . | (١٠) ديروط . |
| (٢) العطف . | (١١) عزب بستارى . |
| (٣) القصر . | (١٢) فزاره . |
| (٤) كفر نكلا . | (١٣) دسبا الكايس . |
| (٥) كفر الرحانية . | (١٤) منشأة أريون . |
| (٦) كفر امليط . | (١٥) اللوية . |
| (٧) سناباده . | (١٦) زرقون . |
| (٨) سرنباى . | |

الدائرة الخامسة عشرة

مقرها « كوم القناطر » وعدد أهلها ٦٠٣٦٦ وتتكون من البلاد الآتية حسب حدودها الإدارية .

من مركز أبو حوص .

- (١) كوم القناطر .
- (٢) قافلة .
- (٣) الزرقة .
- (٤) ديرامس .
- (٥) الصخرة .
- (٦) كفر حمام .
- (٧) محلة كيل .

(٨) الزبي .

- (٩) بطورس .
- (١٠) روضة خري ماشا .
- (١١) زاوية نعم .
- (١٢) كوم البصل .

من مركز دمنهور :

- (١٣) حفص .
- (١٤) أبعادية دمنهور .
- (١٥) الصفاصيف .

الدائرة السادسة عشرة

مقرها « أبو حوص » وعدد أهلها ٦١٥٢٥ وتتكون من البلاد الآتية حسب حدودها الإدارية :

مركز أبو حوص .

- (١) أبو حوص .
- (٢) كفر عزاز .
- (٣) الجرادات .
- (٤) الجرن .
- (٥) الحرفة .
- (٦) حزب أمين باشا سيد أحمد .
- (٧) أبو الخندر .
- (٨) منشاة الوكيل .
- (٩) الدراوية .
- (١٠) برسيق .
- (١١) القروي .
- (١٢) محالى .

(١٣) منشاة دمستا .

- (١٤) بستاواى .
- (١٥) النحلة البحرية .

مركز دمنهور :

- (١٦) قابيل .
- (١٧) حزب بدر الدين .
- (١٨) منشاة حور .
- (١٩) زاوية غزال .
- (٢٠) بسطوره .
- (٢١) منشاة عهد باشا الوكيل .
- (٢٢) عزبه بسطوره .
- (٢٣) منشاة نصار .
- (٢٤) حزب قابيل .

الدائرة السابعة عشرة

مقرها « كفر الدوار » وعدد أهلها ٥٦٥٣٧ وتتكون من البلاد الآتية حسب حدودها الإدارية :

من مركز كفر الدوار .

- (١) كفر الدوار المحطة .
- (٢) كفر الدوار .
- (٣) ابيس المسجد .
- (٤) مذبية الأوقاف الخديوية .
- (٥) كوم البركة .
- (٦) منشاة عامر .
- (٧) الوسطانية .
- (٨) العرقوب .
- (٩) سيدى فاضى .
- (١٠) منشاة الملباوى .
- (١١) البسلقون .
- (١٢) بردلة .
- (١٣) السعراية .
- (١٤) كنج عثمان .

الدائرة الثامنة عشرة

مقرها « منشاة بليغ باشا » وعدد أهلها ٥٧٣١٠ وتتكون من البلاد الآتية حسب حدودها الإدارية :

مركز كفر الدوار :

- (١) منشاة بليغ باشا « منشاة بولين » .
- (٢) النشو البحرى .
- (٣) الكريون .
- (٤) الخائيس .
- (٥) التمامه .
- (٦) العالى .
- (٧) منشاة بسبوتى .
- (٨) منشاة يونس .
- (٩) صيرا .
- (١٠) معمل الزجاج .
- (١١) الملقه .
- (١٢) قومانية لوقين .
- (١٣) زهرة .
- (١٤) لوقين .

من مركز أبو حوص :

- (١٥) بلقطر .
- (١٦) دسونس الحلقاية .
- (١٧) بركة غطاس .
- (١٨) الغابية .

الدائرة التاسعة عشرة

مقرها « خورشيد » وعدد أهلها ٥٥٣٨٩ وتتكون من البلاد الآتية حسب حدودها الإدارية :

من مركز كفر الدوار :

- (١) حزب نوبار باشا وخورشيد .
- (٢) الترفيقية .
- (٣) المنشية .
- (٤) البيضاء .
- (٥) الخصرة .
- (٦) الأمراء .
- (٧) كفر سليم .
- (٨) حزب دفشو .
- (٩) كوم الطرفاية .
- (١٠) كوم دفشو .
- (١١) المكريشة .
- (١٢) كوم اشو .

الدائرة الثانية والعشرون

مقرها (الفاوقية) وعدد اهلها ٦٠٣٣١ وتكون من البلاد الآتية
حسب حدودها الإدارية :

- | | |
|--------------------|-------------------|
| (١١) برج رشيد . | من مركز رشيد : |
| (١٢) الجديدة . | (١) الفاوقية . |
| (١٣) الحماة . | (٢) الفوقية . |
| (١٤) الثماسبية . | (٣) الفؤادية . |
| (١٥) محلة الأمير . | (٤) الاسماعيلية . |
| (١٦) دبي . | (٥) الفائزة . |
| (١٧) ادقينا . | (٦) الفائقة . |
| (١٨) منشية ديونو . | (٧) النازلية . |
| من مركز المحمودية | (٨) الفوزية . |
| (١٩) سيدى عقبة . | (٩) الفتحية . |
| | (١٠) رشيد . |

الدائرة العشرون

مقرها (سیدی بشر) وعدد اهلها ٥٤٦٢٠ وتكون من البلاد الآتية
حسب حدودها الإدارية :

- | | |
|----------------|----------------------|
| (٥) المحروسة . | من مركز كفر الدوار : |
| (٦) المعمورة . | (١) السيوف . |
| (٧) الصبعية . | (٢) سيدى بشر . |
| (٨) الدخيلة . | (٣) المنذرة . |
| (٩) البيطاش . | (٤) حجر النواحية . |

الدائرة الحادية والعشرون

مقرها (ادكو) وعدد اهلها ٥٧٣٨٢ وتكون من البلاد الآتية
حسب حدودها الإدارية :

- | | |
|-----------------------------|----------------|
| من مركز كفر الدوار : | من مركز رشيد : |
| (٣) قومبانية أبو قير | (١) ادكو . |
| (٤) الطرح . | (٢) المعدية . |
| (٥) أبو قير . | |
| (٦) القومبانية الانجليزية . | |

مديرية الجيزة

الدائرة الخامسة

مقرها (المنصورية) وعدد أهلها ٦٢٥٦٨ وتتكون من البلاد الآتية حسب حدودها الإدارية :

من مركز امبابه :	(٧) الراجيل .
(١) ذات الكوم	(٨) المتعدية .
(٢) بهمس .	(٩) برك الخيام .
(٣) السبيل .	(١٠) ناهيا .
(٤) المنصورية .	(١١) بنى مجدول .
(٥) كفر حكيم .	(١٢) أبو رواش .
(٦) كوميرة .	(١٣) بشتيل .

الدائرة السادسة

مقرها (امبابه) وعدد أهلها ٦٢٥٥٠ وتتكون من البلاد الآتية حسب حدودها الإدارية :

من مركز امبابه :	(٣) جزيرة ميت عقبة .
(١) امبابه .	(٤) الحوتية .
(٢) ميت عقبة .	(٥) عزبة المعجزة .

الدائرة السابعة

مقرها : (كرداسة) وعدد أهلها ٦٦٧٢٩ وتتكون من البلاد الآتية حسب حدودها الإدارية :

من مركز امبابه :	(٦) نزلة السمان .
(١) كرداسة .	(٧) الكوم الاخضر .
(٢) غطاطي .	(٨) الطالية .
(٣) صفط اللبن .	(٩) كفر طهرمس ونزلة خلة ونزلة بهجت .
(٤) منشأة البكارى .	(١٠) بولاق الذكور .
من مركز الجيزة :	(١١) زفين .
(٥) كفره نصار .	

الدائرة الثامنة

مقرها : (جزيرة الذهب) وعدد أهلها ٦٢٤٦٤ وتتكون من البلاد الآتية حسب حدودها الإدارية :

من مركز الجيزة :	(٨) ترسا .
(١) ساقية مكي .	(٩) أثر النبي .
(٢) جزيرة الذهب .	(١٠) منيل شبحه .
(٣) الكنيسة .	من قسم المعادى :
(٤) نزلة البطران .	(١١) دار السلام .
(٥) كفره الجبل .	(١٢) البساتين .
(٦) الحراية .	(١٣) معادى الخبيرى .
(٧) نزلة الاشطر .	(١٤) معادى المرايات .

الدائرة الأولى

مقرها (ديوان المديرية) وعدد أهلها ٥٥٥٩٠ وتتكون من البلديات الآتية حسب حدودها الإدارية :

من بندر الجيزة :	(١) شياخة حارة أول .
	(٢) الدقى .

الدائرة الثانية

مقرها (ديوان مأمورية بندر الجيزة) وعدد أهلها ٥٩١١٩ وتتكون من البلاد الآتية حسب حدودها الإدارية :

من بندر الجيزة :	(١) شياخة حارة ثانية .
من مركز الجيزة :	(٢) شياخة حارة ثالثة .
(٤) منيل الروضة .	(٣) شياخة حارة رابعة .

الدائرة الثالثة

مقرها (المناشى) وعدد أهلها ٦٣٦٣٧ وتتكون من البلاد الآتية حسب حدودها الإدارية :

من مركز امبابه :	(١) بنى سلامة .
(١١) الزهارى .	(٢) أتريس .
(١٢) كفر حمجازى .	(٣) وردان .
(١٣) أم دينار .	(٤) الحاجر .
(١٤) الاخصاص .	(٥) أبو غالب .
(١٥) منشية القناطر .	(٦) للقطا .
(١٦) الجلائمة .	(٧) جزاية .
(١٧) المناشى .	(٨) نكله .
(١٨) الحسانين .	(٩) برقاش .
(١٩) الديباطين .	(١٠) منشية رضوان .

الدائرة الرابعة

مقرها (أوسيم) وعدد أهلها ٦١٦٦٥ وتتكون من البلاد الآتية حسب حدودها الإدارية :

من مركز امبابه :	(٨) الكوم الاحمر .
(١) برطس .	(٩) طناس ونزلة الزمر .
(٢) صيدة .	(١٠) جزيرة وراق الحضرة .
(٣) سقيل .	(١١) جزيرة مجد .
(٤) أوسيم .	(١٢) وراق العرب .
(٥) الزيدية .	(١٣) وراق الحضرة وأمبوبة .
(٦) زاوية نابت .	وميت النصارى .
(٧) شلبارى .	

الدائرة الثانية عشرة

مقرها (العياط) وعدد أهلها ٦٠٥٥٥ وتتكون من البلاد الآتية حسب حدودها الإدارية :

من مركز العياط	
(١) العياط	(١٢) أبو فار
(٢) بمها	(١٣) المعرب
(٣) كفر شحاته	(١٤) منشأة أبو العباس
(٤) الثانية	(١٥) كفر بركات
(٥) الجلة	(١٦) كفر عمار
(٦) اللشت	(١٧) كفر تركي وكفر طرحان
(٧) السعودية	(١٨) زاوية أبو سويم
(٨) أبو العباس	(١٩) البرغوق
(٩) المقاطفية	(٢٠) القطورى
(١٠) كفر قاسم	(٢١) كفر جرزه
(١١) ميت القايد	(٢٢) جرزه
	(٢٣) الرقة الغربية

الدائرة لثالثة عشرة

مقرها (حلوان) وعدد أهلها ٦٣٥٠٢ وتتكون من البلاد الآتية حسب حدودها الإدارية :

من قسم المعادى	
(١) الفاروقية	(٧) حلوان البلد
(٢) الحجارة	(٨) كفر الطلو
(٣) طره	
(٤) طره الأسمنت	من مركز الصف
	(٩) التين
	(١٠) الشوبك الشرق
	(١١) المنيا
	(١٢) الشرفا والمعطيات
	(١٣) غمازة الكوبرى

الدائرة التاسعة

مقرها (الحوامدية) وعدد أهلها ٦١٣٤٢ وتتكون من البلاد الآتية حسب حدودها الإدارية :

من مركز الجيزة	
(١) شبرا منت	(٧) المناوات
(٢) نبي يوسف	(٨) أم خنان
(٣) أبو القوس	(٩) الشيخ عثمان
(٤) طموه	(١٠) منا الأمير
(٥) ميت شماس	(١١) الحوامدية
(٦) ميت قانوس	(١٢) أبو صير
	(١٣) زاوية أبو مسلم

الدائرة العاشرة

مقرها (البدوشين) وعدد أهلها ٦٥٢٢٤ وتتكون من البلاد الآتية حسب حدودها الإدارية :

من مركز الجيزة	
(١) حزب فاورية الحوامدية	(٦) الشناب
(٢) العزيزية	(٧) الطرافيه
(٣) البدوشين	(٨) زهران وجابر
من مركز العياط	(٩) المرزوقى
(٤) ميت رهينه	(١٠) منشأة دهشور
(٥) صفاره	(١١) أبو رجوان البحرى

الدائرة الحادية عشرة

مقرها (مزغونة) وعدد أهلها ٦٢٠٧٤ وتتكون من البلاد الآتية حسب حدودها الإدارية :

من مركز العياط	
(١) الشوبك الغربى	(١٢) منشية فاضل
(٢) أبو رجوان قبل	(١٣) برنشت
(٣) نزلة الشوبك	(١٤) بدسة
(٤) دهشور	(١٥) البليدة
(٥) زاوية دهشور	(١٦) أبورويش
(٦) مزغونة	(١٧) المطف
(٧) منشأة كاسب	(١٨) بهيت
(٨) الدناوية	(١٩) بيدف
(٩) كفر حيد	(٢٠) المساندة
(١٠) كفر رفاعى	(٢١) طهما
(١١) كفر الضبى	(٢٢) منشأة عبد السيد

الدائرة الرابعة عشرة

مقرها (الصف) وعدد اهلها ٦١٢٦٥ وتتكون من البلاد الآتية حسب حدودها الادارية :


- | | |
|----------------------|-------------------------|
| من مركز الصف . | (١) الاخصاص . |
| (٢) نزلة طيان . | (٣) غمازة الصغرى . |
| (٤) الحى والمنشى . | (٥) الأقواز . |
| (٦) الفهميين . | (٧) الجزيرة الشقراء . |
| (٨) الصف . | |
| (٩) اسكر . | |
| (١٠) الودى . | |
| (١١) الديسمى . | |
| (١٢) القبايات . | |
| (١٣) الكداية . | |
| (١٤) كفر طرخان . | |

الدائرة الخامسة عشرة

مقرها (اطفيج) وعدد اهلها ٦٠٢٢٩ وتتكون من البلاد الآتية حسب حدودها الادارية :

- | | |
|-------------------------|--|
| من مركز الصف . | (١) الصالحية . |
| (٢) كفر قنديل . | (٣) منبة الرقة . |
| (٤) الرقة البحرية . | (٥) الرقة القبلية . |
| (٦) منبل السلطان . | (٧) اطفيج والحلف وكفر حلاوة
ومنشأة سليمان . |
| (٨) الحلف الغربى . | |
| (٩) مسجد موسى . | |
| (١٠) صول . | |
| (١١) نزلة ترجم . | |
| (١٢) الحرمان . | |
| (١٣) البرميل . | |
| (١٤) الكريبات . | |
| (١٥) جزيرة الكريبات . | |
| (١٦) دير الميمون . | |
| (١٧) كفر الواصلين . | |

مديرية بني سويف



الدائرة الرابعة

مقرها (بوش) ويعدد أهلها ٦١٦٧٢ وتكون من البلاد الآتية حسب حدودها الإدارية :

- | | |
|--------------------|--------------------|
| (٩) كوم أبو خلاد . | من مركز الواسطي : |
| (١٠) بهشين . | (١) النواميس . |
| (١١) بني زايد . | (٢) بني خليفه . |
| (١٢) الشناوية . | (٣) طنسا الملق . |
| (١٣) بوش . | (٤) الرياض . |
| (١٤) الحرجة . | (٥) بني هدى . |
| (١٥) منشاة هديب . | من مركز بني سويف : |
| (١٦) فيط البهارى . | (٦) الحمام . |
| (١٧) الزيتون . | (٧) المنصورة . |
| (١٨) دلاص . | (٨) البرج . |

الدائرة الخامسة

مقرها (بلفيا) ويعدد أهلها ٦٤٧٦٥ وتكون من البلاد الآتية حسب حدودها الإدارية :

- | | |
|----------------------------|------------------------|
| (١٢) بني هارون . | من مركز بني سويف : |
| (١٣) بني عفان . | (١) شريف باشا . |
| (١٤) بني بخت . | (٢) منقرش . |
| (١٥) رياض باشا . | (٣) نزلة أبو سليم . |
| (١٦) أهناسية الخضراء . | (٤) بياض النصارى . |
| (١٧) دموشيا . | (٥) الكوم الأحمر . |
| (١٨) منشاة حيدر باشا يكن . | (٦) الدواطه . |
| (١٩) طعاوش . | (٧) بني حمد . |
| (٢٠) نعيم . | (٨) بلفيا . |
| (٢١) باروط البقر . | (٩) بني رضوان . |
| من مركز أهناسية المدينة : | (١٠) الحكامنة . |
| (٢٢) نزلة شاوليش . | (١١) ابشنا وبني موبى . |

الدائرة الأولى

مقرها عاصمة المديرية (بني سويف) وعدد أهلها ٥٧٤٦٤ وتكون من البلاد الآتية حسب حدودها الإدارية :

- | | |
|---------------------|-----------------------|
| من مأمورية بني سويف | (٢) بني عطية . |
| (١) بندر بني سويف . | (٣) الجزيرة الغربية . |

الدائرة الثانية

مقرها (الواسطي) وعدد أهلها ٦٠٥٢٠ وتكون من البلاد الآتية حسب حدودها الإدارية :

- | | |
|----------------------|----------------------|
| من مركز الواسطي : | (١٠) الواسطي . |
| (١) الحرم . | (١١) زاوية المصلوب . |
| (٢) صفت الغربية . | (١٢) المصلوب . |
| (٣) صفت الشرقية . | (١٣) كفر بني عثمان . |
| (٤) أطواب . | (١٤) الحومة . |
| (٥) ميلوم . | (١٥) بني حمد . |
| (٦) عطف الفوة . | (١٦) كوم أبوراضى . |
| (٧) جزيرة النور . | (١٧) أبويط . |
| (٨) افوه . | (١٨) كفر ابيج . |
| (٩) جزيرة المساعدة . | (١٩) الديابية . |

الدائرة الثالثة

مقرها (أشمنت) وعدد أهلها ٦٠٣٧٣ وتكون من البلاد الآتية حسب حدودها الإدارية :

- | | |
|--------------------|-----------------------|
| من مركز الواسطي : | (٩) بني سلمان . |
| (١) قن العروس . | (١٠) أشمنت . |
| (٢) بني غنيم . | (١١) جزيرة أبو صالح . |
| (٣) ونا القس . | (١٢) كوم ادرجة . |
| (٤) انفسط . | (١٣) أبو صير الملق . |
| (٥) بني حدير . | (١٤) معصرة أبو صير . |
| (٦) بني نصير . | (١٥) منشاة أبو صير . |
| (٧) نزلة الجليدى . | (١٦) كفر الجزيرة . |
| (٨) الميمون . | (١٧) منشاة الشركة . |

الدائرة السادسة

مقرها (اهناسية) وعدد اهلها ٦١٠٢٢ وتتكون من البلاد الآتية حسب حدودها الإدارية :

من مركز بني سويف :	(١٠) كوم الرمل البحري
(١) دنديل	(١١) منيل هاني
(٢) نزلة السماننة	(١٢) صدمنت الجبل
(٣) باها المعجوز	(١٣) نزلة المهابك
من مركز اهناسية المدينة :	(١٤) المواونة
(٤) حاجر بنى سليمان	(١٥) منشأة الأمراء
(٥) قاي	(١٦) ادراسيا
(٦) طافيم	(١٧) منهر
(٧) معصرة نمان	(١٨) منشأة البديني
(٨) منيل غيضان	(١٩) اهناسية المدينة
(٩) بنى هاني	(٢٠) شرهي
	(٢١) النور

الدائرة السابعة

مقرها (دير براوة) وعدد اهلها ٦٢٨٨٨ وتتكون من البلاد الآتية حسب حدودها الإدارية :

من مركز بني سويف :	(١٤) ميانة
(١) الحلاية	(١٥) الشوبك
(٢) بنى سليمان الشرقية	(١٦) كفر أبو شهبه
(٣) نزلة معارك	(١٧) بنموه
(٤) منشأة عاصم	(١٨) منهر
(٥) أهوه	(١٩) شاطرزاده
(٦) منور	(٢٠) ننا وبيتنا
(٧) الدوية	(٢١) دير براوة
(٨) ترمنت الغربية	(٢٢) منشأة الحاج
(٩) ترمنت الشرقية	(٢٣) منشأة كساب
من مركز اهناسية المدينة :	من مركز بيا :
(١٠) قله	(٢٤) الضياحه
(١١) المسيد الأبيض	(٢٥) بنى أحمد
(١٢) نزلة المشاركة	(٢٦) طوه
(١٣) قلها	

الدائرة الثامنة

مقرها (طلسا بنى مالو) وعدد اهلها ٦٢٥٦٠ وتتكون من البلاد الآتية حسب حدودها الإدارية :

من مركز اهناسية المدينة :	(٥) منيل موسى
(١) براوة الوقف	من مركز سمسطا الوقف :
(٢) نزلة خلف	(٦) كوم الرمل القبيل
(٣) البسمون	(٧) كوم النور
(٤) منشأة طاهر	(٨) دشطوط
	(٩) صغط راشين

(١٧) بنى ماضي	(١٠) بنى مؤمنة
(١٨) بنى محمد الشرقية	(١١) فزارة
(١٩) بنى عوض	من مر
(٢٠) أم الجنازير	(١٢) نزلة الشريف
(٢١) كفر منصور	(١٣) بنى خليل
(٢٢) الملاحيه	(١٤) جبل النور
(٢٣) قنيش الحمراء	(١٥) بنى قاصم
(٢٤) البراقعة	(١٦) غياضة الغربية
(٢٥) طلسا بنى مالو	

الدائرة التاسعة

مقرها (سمسطا الوقف) وعدد اهلها ٦١٧٠٨ وتتكون من البلاد الآتية حسب حدودها الإدارية :

من مركز سمسطا الوقف :	(١٢) بنى حله
(١) الشنطور	(١٣) بنى محمد راشد
(٢) القصبه	(١٤) عزبة قفطان باشا
(٣) سربو	(١٥) الحمودية محج
(٤) كفر الشيخ عابد	(١٦) منشأة سليمان
(٥) سمسطا السلطاني	(١٧) منورة
(٦) سمسطا الوقف	(١٨) وشاشة
(٧) هندقا	(١٩) عزبة الشنطور
(٨) بدهل	(٢٠) نزلة اللبيب
(٩) نزلة سعيد	(٢١) المساكوه
(١٠) منشأة أبو مليح	من مركز بيا :
(١١) كفر بنى هل	(٢٢) زاوية الناوية

الدائرة العاشرة

مقرها (بيا) وعدد اهلها ٦٠٣٩٣ وتتكون من البلاد الآتية حسب حدودها الإدارية :

من مركز بيا :	(١١) بيا
(١) نزلة الزاوية	(١٢) فابريقة بيا
(٢) مرشلت	(١٣) الفقاعي
(٣) كوم الصعايدة	(١٤) غياضة الشرقية
(٤) جزيرة الفقاعي	(١٥) حليبة
(٥) كفر جمعة	(١٦) طرشوب
(٦) منية الجبد	(١٧) نزلة كبلاني
(٧) سدمن الأمراء	(١٨) كفر المناشي
(٨) رزقة المشاركة	(١٩) أبو شمريان
(٩) الجزيرة الشرقية	(٢٠) السلطاني
(١٠) جزيرة بيا	(٢١) طحا البيشة

مديرية الفيوم

الدائرة الرابعة

مقرها (طابية) وعدد أهلها ٥٩٢٢٣ وتتكون من البلاد الآتية حسب حدودها الإدارية :

(٨) طابية	من مركز سنورس :
(٩) المقاتلة	(١) فرقص
(١٠) فانوس	(٢) الرويات
(١١) الروضة	(٣) مين
(١٢) الكوى	(٤) العزيزية
(١٣) البراني	(٥) الفهية
(١٤) قصر رشوان	(٦) أصلان
(١٥) سرستا	(٧) المظاطل

الدائرة الخامسة

مقرها (سنورس) وعدد أهلها ٥٤٩٢٤ وتتكون من البلاد الآتية حسب حدودها الإدارية :

(٥) بنى عثمان	من مركز سنورس :
(٦) كفر عميرة	(١) سنورس
(٧) معصرة صاوى	(٢) منشأة سنورس
(٨) الزروج	(٣) منشأة طنطاوى
(٩) كفر محفوظ	(٤) منشأة بنى عثمان

الدائرة السادسة

مقرها (فديمين) وعدد أهلها ٦١٢٨١ وتتكون من البلاد الآتية حسب حدودها الإدارية :

(٩) الأخصاص	من مركز سنورس
(١٠) الكعابى القديمة	(١) التوفيقية
(١١) منشأة عطيفة	(٢) فديمين
(١٢) جرفون	(٣) أبو السعود
(١٣) أبيت الحجر	(٤) نقاليفة
(١٤) كفر فرارة	(٥) السيلين
(١٥) ازان الطضراء	(٦) سنور
(١٦) منشأة الدم	(٧) ترما
	(٨) جبلة

الدائرة الأولى

مقرها (مدينة الفيوم) وعدد أهلها (٧٢٤٦٥) وتتكون من الشياخات الآتية حسب حدودها الإدارية :

من بندر الفيوم :
(١) قسم أول بندر الفيوم
(٢) قسم ثانى بندر الفيوم
(٣) قسم ثالث بندر الفيوم
(٤) قسم رابع بندر الفيوم

الدائرة الثانية

مقرها (مركز الفيوم) وعدد أهلها (٦٠٩١٢) وتتكون من البلاد الآتية حسب حدودها الإدارية :

من مركز الفيوم :	(١١) بنى صالح
(١) منشأة سكران	(١٢) زاوية الكرداسة
(٢) ثلاث	(١٣) منشأة عبد الله
(٣) نزلة الحريشى	(١٤) دار الرماد
(٤) كفور الشيخ فضل	من مركز سنورس
(٥) منشأة فاروق	(١٥) الكعابى الجديدة
(٦) السباط	(١٦) يهيمو
(٧) نزلة بشير	من مركز إشنواى
(٨) المنفرة	(١٧) طهباز
(٩) منشأة العشيرى	(١٨) قصر بياض
(١٠) دصيا	

الدائرة الثالثة

مقرها (اللاهون) وعدد أهلها (٦٢٣٥٠) وتتكون من البلاد الآتية حسب حدودها الإدارية :

من مركز الفيوم	(١١) المصلوب
(١) اللاهون	(١٢) حقاة
(٢) هواره المقطع	(١٣) منشأة الملك فيصل
(٣) دمشقين	(١٤) منشأة الفيوم
(٤) منشأة كمال	(١٥) البسيونية
(٥) هواره عدلان	(١٦) الصالحية
(٦) دمر	(١٧) الناصرية
(٧) كفور النيل	(١٨) سيلة
(٨) منشأة دمو	من مركز سنورس
(٩) العذرة	(١٩) مطر طارس
(١٠) الأعلام	

الدائرة السابعة

مقرها : (ابشواى) وعدد اهلها ٥٩٢٦٥ وتتكون من البلاد الآتية حسب حدودها الإدارية :

- | | |
|--------------------|---------------------|
| (٩) منبر البحرية . | (١) ابو كساء . |
| (١٠) منبر . | (٢) طحاوى . |
| (١١) العلوية . | (٣) الجيلانى . |
| (١٢) شكشوك . | (٤) كفر عبود . |
| (١٣) الخالدية . | (٥) زيد . |
| (١٤) منشاة هويدى . | (٦) سنهور البحرية . |
| من مركز سنورس : | (٧) ابشواى الرمان . |
| (١٥) السعيدية . | (٨) ابو جنشو . |

الدائرة الثامنة

مقرها : (الشواشنة) ، وعدد اهلها ٦٠٦٤ وتتكون من البلاد الآتية حسب حدودها الإدارية :

- | | |
|-------------------------|--------------------------|
| (٦) قصر الجبالى . | من مركز ابشواى : |
| (٧) التزلة . | (١) المشرك قبل . |
| (٨) الريح . | (٢) قصر ابو لطيفة باصل . |
| (٩) كك . | (٣) المشرك بحرى . |
| (١٠) الصعاينة القبلية . | (٤) قارون . |
| (١١) النصرارية . | (٥) الشواشنة . |

الدائرة التاسعة

مقرها : (ابو جندير) وعدد اهلها ٦٣٠٢٤ وتتكون من البلاد الآتية حسب حدودها الادارية :

- | | |
|---------------------|-----------------------|
| (١١) منشاة صبرى . | من مركز اطسا : |
| من مركز ابشواى : | (١) خلف . |
| (١٢) ابودقاش . | (٢) الونايسة . |
| (١٣) المقرانى . | (٣) الحسينية . |
| (١٤) رواق . | (٤) ابو جندير . |
| (١٥) العجمين . | (٥) العوفى . |
| (١٦) الحامولى . | (٦) جردو . |
| (١٧) شعلان . | (٧) منشاة سيف النصر . |
| (١٨) الخواجات . | (٨) منشاة فيصل . |
| من مركز الفيوم : | (٩) نواره . |
| (١٩) مناشى الخطيب . | (١٠) القاسميه . |

الدائرة العاشرة

مقرها : (اطسا) وعدد اهلها ٥٨٨٥ وتتكون من البلاد الآتية حسب حدودها الإدارية :

- | | |
|----------------------------|----------------------|
| (١٤) معجون . | من مركز اطسا : |
| (١٥) بحر ابو المير . | (١) الجعافرة . |
| (١٦) منية الحيط (المنيا) . | (٢) عنامة الجعافرة . |
| (١٧) منشاة علوى . | (٣) اطسا . |
| (١٨) منشاة رمزى . | (٤) ابو صير دفتو . |
| (١٩) منشاة ربيع . | (٥) الصرافته . |
| (٢٠) قلهاثة . | (٦) دفتو . |
| (٢١) العاتمة والمزارعة . | (٧) معصرة عرفة . |
| من مركز الفيوم : | (٨) كفر الزعفرانى . |
| (٢٢) العزب . | (٩) مطول . |
| (٢٣) الحادفة . | (١٠) منشاة رحمي . |
| (٢٤) ابيحج . | (١١) منشاة حلقا . |
| (٢٥) منشاة فؤاد الاول . | (١٢) أهرت الغربية . |
| (٢٦) سنوفر . | (١٣) الغابة . |

الدائرة الحادية عشرة

مقرها : (تطون) وعدد اهلها ٥٨٩٤٣ وتتكون من البلاد الآتية حسب حدودها الادارية :

- | | |
|--------------------|------------------------|
| (٩) الحامدية . | من مركز اطسا : |
| (١٠) قلمشاه . | (١) منشاة الأمير . |
| (١١) كفور حشمت . | (٢) الحجر . |
| (١٢) السعدة . | (٣) الفرق قبل . |
| (١٣) شدموه . | (٤) الفرق السلطاني . |
| (١٤) قصر الباسل . | (٥) منشاة عبد المجيد . |
| (١٥) عزبة قلمشاه . | (٦) هنك . |
| (١٦) ابودفية . | (٧) دانيال . |
| | (٨) تطون . |

مديرية المنيا

- | | |
|----------------------------|-------------------|
| (١٨) الفقاعى . | (١٢) كفر الفيطة . |
| (١٩) ربحانة . | (١٣) النحال . |
| (٢٠) بنى موسى . | (١٤) بنى عبيد . |
| (٢١) نزلة جريس . | (١٥) بنى سعيد . |
| (٢٢) نزلة أولاد جويد وهزبة | (١٦) زاوية حاتم . |
| محمد باشا موسى . | (١٧) بنى خيار . |

الدائرة الرابعة

مقرها (بنى أحمد) وعدد أهلها ٥٧٩٥٤ وتتكون من البلاد الآتية حسب حدودها الادارية :

- | | |
|-----------------------------------|-----------------------|
| (١١) بنى محمد سلطان . | من مركز أبو قرقاص : |
| (١٢) المطاهرة البحرية . | (١) بنى محمد شعراوى . |
| (١٣) بنى احمد . | (٢) فلسفينس . |
| (١٤) كفر الحين القبلى . | (٣) كوم المحرص . |
| (١٥) نزلة بنى احمد . | (٤) السحالة . |
| (١٦) طهنا . | من مركز المنيا : |
| (١٧) دير عطية . | (٥) منشأة الحواصلية . |
| (١٨) دمشا وهشم . | (٦) ريده . |
| (١٩) بنى قحجر . | (٧) نزلة ريده . |
| (٢٠) صفت الخمار الأسلية . | (٨) نزلة مهدى . |
| (٢١) منشأة الذهب البحرية والقلبية | (٩) الحواصلية . |
| | (١٠) بنى حماد . |

الدائرة الخامسة

مقرها « البرجاية » وعدد أهلها ٥٤٠٤٤ وتتكون من البلاد الآتية حسب حدودها الادارية :

من بندر المنيا :

من مركز المنيا :

- | | |
|--------------------------|----------------------|
| (٩) صفت اللبن | (١) طهنا الجبل |
| (١٠) زهرة | (٢) نزلة صيد |
| (١١) دماويس | (٣) البرجاية |
| (١٢) الاخصاص | (٤) الحوارث |
| (١٣) كفر المنصورة القبلى | (٥) الداودية |
| (١٤) مائة به | (٦) نزلة سين على |
| (١٥) ... | (٧) سرد |
| (١٦) ربه الصالحين | (٨) زاوية سلطان باشا |
| (١٧) تله | |

الدائرة الأولى

دائرة عاصمة المديرية ومقرها (مدينة المنيا) وعدد أهلها ٦٧٢٨٣ وتتكون من الأقسام الآتية حسب حدودها الإدارية :

من بندر المنيا :

- | | |
|----------------------------|-----------------------------|
| (١) قسم أول مدينة المنيا . | (٣) قسم ثالث مدينة المنيا . |
| (٢) « ثان » . | (٤) « راج » . |
| | (٥) « خامس » . |

الدائرة الثانية

مقرها (المدينة الفكرية) وعدد أهلها ٦١٤٦٠ وتتكون من البلاد الآتية حسب حدودها الادارية :

- | | |
|-------------------------------|----------------------|
| (١٠) الكرم الشرق . | من مركز أبو قرقاص : |
| (١١) المطاهرة القبية . | (١) أبو قرقاص . |
| (١٢) شرارة . | (٢) منهرى . |
| (١٣) الكرم الغربى . | (٣) منشأة دعيس . |
| (١٤) كوم الزهير . | (٤) زعفرانة . |
| (١٥) أبوها . | (٥) بنى حسن الشروق . |
| (١٦) السبلاوين . | (٦) الشيخ تيمى . |
| (١٧) سفای . | (٧) جزيرة شنية . |
| (١٨) المدينة الفكرية عدا هزبة | (٨) نزلة مكين . |
| محمد باشا موسى . | (٩) نزلة السرو . |

الدائرة الثالثة

مقرها (السلطان حسن) وعدد أهلها ٥٩٥٦٦ وتتكون من البلاد الآتية حسب حدودها الادارية :

- | | |
|-----------------|---------------------|
| (٦) أسمنت . | من مركز أبو قرقاص . |
| (٧) أبو الصفا . | (١) السلطان حسن . |
| (٨) متوت . | (٢) صنيم . |
| (٩) جريس . | (٣) البربا . |
| (١٠) الحسانية . | (٤) كفر ليس . |
| (١١) بلنصورة . | (٥) نزلة أسمنت . |

الدائرة السادسة

مقرها (دمشير) وعدد اهاليها ٦١٥٣٤ وتتكون من البلاد الآتية حسب حدودها الادارية :

من مركز سمالوط	(١) طحا الأعمدة
	(٢) حسن باشا
	(٣) مهديّة
	(٤) ههيا
	(٥) نزلى طحا
من مركز المنيا :	(٦) دمشير
	(٧) بهدال
	(٨) بنى حسن الأشرف
	(٩) ادمو
(١٠) طوخ الخليل	
(١١) طوه	
(١٢) صفت الخمار الشرقية	
(١٣) صفت الخمار الغربية	
من مركز الواحات البحرية :	
(١٤) الباو بطى .	
(١٥) الزيو	
(١٦) القصر	
(١٧) مندينة	
(١٨) قصر الفرافرة	

الدائرة السابعة

مقرها (اطسا) وعدد اهاليها ٥٧٠٧٤ وتتكون من البلاد الآتية حسب حدودها الادارية :

من مركز المنيا :	(١) الأسماعيلية
من مركز سمالوط	(٢) اطسا
	(٣) جبل الطير
	(٤) دير جبل الطير
	(٥) السراينة
	(٦) الختاحة
	(٧) نزلة العامودين
	(٨) القمادير
	(٩) عزبة القمادير
	(١٠) منشية الشيربى
(١١) بنى غنى	
(١٢) بنى الحكم	
(١٣) كوم اللوف	
(١٤) البيرو	
(١٥) الشيخ عبد الاله	
(١٦) الشعراوية	
(١٧) منشية بدنى	
(١٨) الطيبة	
(١٩) بنى سمرج	
(٢٠) نزلة شادى	
(٢١) بوجه	

الدائرة الثامنة

مقرها «سمالوط» وعدد اهاليها ٥٦٤٤٤ وتتكون من البلاد الآتية حسب حدودها الادارية :

من مركز سمالوط :	(١) مصرية سمالوط .
	(٢) سمالوط .
	(٣) الخمايشة .
	(٤) دير سمالوط .
	(٥) شوشه .
	(٦) الفاروقية .
(٧) الدرارية .	
(٨) متقطين .	
(٩) دلقام .	
(١٠) ابراهيم باشا .	
(١١) العوايسه	
(١٢) بنى خالد	

الدائرة التاسعة

مقرها (قلوصنا) وعدد اهاليها ٦١١٩ وتتكون من البلاد الآتية حسب حدودها الادارية :

من مركز سمالوط :	(١) قلوصنا
	(٢) التوقيفية
	(٣) الفؤادية
	(٤) الحلمية
	(٥) القطوشة
	(٦) الغرباوى
	(٧) دفش
	(٨) أبو سيدم
	(٩) طرفا
	(١٠) اسطال بحرى
	(١١) اسطال قبل
(١٢) كوم الزاهب	
من مركز مطاي	(١٣) بنى عمار
(١٤) كفر الكوايدى	
(١٥) أبوان	
(١٦) نزلة حنا مسعود	
(١٧) جواده	
(١٨) داقوف	
(١٩) ساقية داقوف	
(٢٠) متبال	
(٢١) مرزوق	

الدائرة العاشرة

مقرها (منشاة مطاي) وعدد اهاليها ٥٩٣٥٧ وتتكون من البلاد الآتية حسب حدودها الادارية :

من مركز مطاي	(١) منشاة مطاي
	(٢) نزلة ثابت
	(٣) أبو حسيبة
	(٤) أبو شحاته
	(٥) مطاي
	(٦) كوم مطاي
	(٧) ادقاق المسك
	(٨) نزلة أولاد الشيخ
	(٩) كوم والى
	(١٠) منشاة فؤاد
	(١١) بردنوها
(١٢) سيلة الغربية	
(١٣) سيلة الشرفية	
(١٤) الروضة	
(١٥) حلوه	
(١٦) ايجاج الخطب	
(١٧) أبو عزيز	
(١٨) عزبة هواره	
(١٩) الشيخ حسن	
(٢٠) الاكلات	
(٢١) منشاة لطف الله	
(٢٢) كفور الصولية	

الدائرة الحادية عشرة

مقرها (بنى مزار) وعدد اهاليها ٥٨١٥٠ وتتكون من البلاد الآتية حسب حدودها الادارية :

من مركز مطاي	(١) بله المستجدة
	(٢) مصرية حجاج
من مركز بنى مزار	(٣) بنى مزار
	(٤) الحسينية
	(٥) الشيخ عطا
	(٦) منشاة القيسى باشا
	(٧) نزلة عمرو
	(٨) الفاروقية
	(٩) كفر الشيخ ابراهيم
(١٠) نزلة الدليل	
(١١) القيس	
(١٢) السعدية	
(١٣) السنارية	
(١٤) اشاق النزال	
(١٥) بنى حل - منشاة جلال	
(١٦) دير السنفورية	
(١٧) أم الساس	

الدائرة الخامسة عشرة

مقرها (مغافه) وعدد اهلها ٥٧١٦٥ وتتكون من البلاد الآتية حسب حدودها الإدارية :

من مركز مغافه	من مركز مغافه
(١) مغافه	(١١) كفر المغربى
(٢) اطنيه	(١٢) نزلة رمضان
(٣) الكوم الأخضر	(١٣) بنى خالد
(٤) بلهاسه	(١٤) بنى عامر
(٥) نزلة بلهاسه	(١٥) القايات
(٦) كفر المداور	(١٦) مفوز طيه
(٧) منشاة للموم	(١٧) الشيخ مسعود
(٨) منشاة عبد الله للموم	(١٨) العقليه
(٩) الباجهور	(١٩) كفر مهدي
(١٠) كفر عبد الخالق	(٢٠) منشاة حلفه

الدائرة السادسة عشرة

مقرها (العدوه) وعدد اهلها ٥٨٢٢٨ وتتكون من البلاد الآتية حسب حدودها الادارية :

من مركز مغافه	من مركز الفشن :
(١) العدوه .	(١١) زاوية الجداى .
(٢) منشاة السارى .	(١٢) ملاطيه .
(٣) بان العلم .	(١٣) السيد .
(٤) البسقلون .	
(٥) نزلة الأزهرى .	
(٦) دهمرو .	(١٤) عطف حيدر .
(٧) ميانه الوقف .	(١٥) بنى وركان .
(٨) نزلة اولاد الشيخ .	(١٦) صالح باشا .
(٩) برمشا .	(١٧) سلاقوس .
(١٠) زاوية برمشا .	(١٨) صفانية .

الدائرة الثانية عشرة

مقرها (أبو جرح) وعدد اهلها ٥٨١٥٦ وتتكون من البلاد الآتية حسب حدودها الإدارية :

من مركز بنى مزار	من مركز بنى مزار
(١) أبو جرح	(١٠) حماضة
(٢) صفت أبو جرح	(١١) أبو العباس
(٣) الموده	(١٢) بردونة الأشراف
(٤) الشيخ فضل	(١٣) انبطوجه
(٥) منشاة الشيخ فضل	(١٤) كفر أبو العودين
(٦) بنى سامط	(١٥) منشاة اليوسفى
(٧) طمبو	(١٦) صندقا
(٨) منشاة بكير	(١٧) البهنسا الغريسة وكفر المنصورة .
(٩) اشروه	

الدائرة الثالثة عشرة

مقرها (العباسية الجديدة) وعدد اهلها ٥٨٩٨٠ وتتكون من البلاد الآتية حسب حدودها الادارية :

من مركز بنى مزار	من مركز مغافه
(١) الجندية	(٧) العباسية الجديدة
(٢) الجرايع	(٨) ابا الوقف
(٣) شلقام	(٩) قفاده
(٤) ساقوله	(١٠) بنى والس
(٥) اعطو الوقف	(١١) شارونه
(٦) الجرنوس	(١٢) عباد شارونه

الدائرة الرابعة عشرة

مقرها (طنبدي) وعدد اهلها ٥٩٠٢٦ وتتكون من البلاد الآتية حسب حدودها الإدارية :

من مركز مغافه	من مركز مغافه
(١) طنبدى	(١١) شم البصل البحرية
(٢) الشيخ زياد	(١٢) شم البصل القبليه
(٣) جزيرة شارونه	(١٣) نزلة شيخه
(٤) دهروط	(١٤) دير الجرنوسى
(٥) نزلة دهروط	(١٥) الزوره
(٦) اشعين النصارى	(١٦) كفر الصالحين البحرى
(٧) ابو بنس	(١٧) برطباط
(٨) البلاعزتين	(١٨) نزلة أحمد يونس
(٩) كوم الحاصل	(١٩) بنى خلف
(١٠) منشاة نيازى باشا	(٢٠) نزلة بنى خلف

الدائرة السابعة عشرة

مقرها (الفنت) وعدد أهاليها ٥٨,٠٣٠ وتتكون من البلاد الآتية
بحسب حدودها الإدارية :

- من مركز الفشن
- (١) الفنت .
 - (٢) نزلة النصارى .
 - (٣) كفر درويش .
 - (٤) منشأة عمرو .
 - (٥) عزبة الفنت .
 - (٦) الكنيسة .
 - (٧) بني منين .
 - (٨) كفر منسابه .
 - (٩) الجهود .

- (١٠) البرق .
- (١١) نزلة البرق .
- (١٢) شرى .
- (١٣) أفهص .
- (١٤) نزلة أفهص .
- (١٥) القضايى .
- (١٦) عزبة الشقر .
- (١٧) الحية .
- (١٨) دلهانس .
- (١٩) بسفا .
- (٢٠) عزبة صفت .

الدائرة الثامنة عشرة

مقرها (الفشن) وعدد أهاليها ٥٧,٩١٩ وتتكون من البلاد الآتية
بحسب حدودها الإدارية :

- من مركز الفشن
- (١) الفشن .
 - (٢) منشأة فاروق .
 - (٣) صفت العرفا .
 - (٤) صفت الخرسنة .
 - (٥) الجفادون .
 - (٦) أبسوج .

- (٧) بني صالح .
- (٨) تلت .
- (٩) عزبة تلت .
- (١٠) القليعة .
- (١١) طلا .
- (١٢) نزلة حنا حنا .
- (١٣) الزاوية الخضراء .
- (١٤) جزيرة الوكليه .

مديرية أسبوط

الدائرة الخامسة

مقرها (بنى قره) وعدد أهلها ٦٢٣٥٤ وتتكون من البلاد الآتية حسب حدودها الإدارية :

- | | |
|-----------------------------|-----------------------|
| (١١) وزقة الدير المحرق . | من مركز القوصية . |
| (١٢) التمساحية . | (١) المنشاه الكبرى . |
| من مركز منفلوط | (٢) منشاة خشبه باشا . |
| (١٣) المدور | (٣) بنى قره |
| (١٤) أم القصور | (٤) بلوط |
| (١٥) جزيرة المعابده البحرية | (٥) التتالية |
| (١٦) كوم الشهيد | (٦) ابو خليل |
| (١٧) بنى رافع | (٧) بوق |
| (١٨) المهرمج | (٨) بنى يحيى قبلى |
| (١٩) دمنهور | (٩) بنى زيد بوق |
| (٢٠) بنى شعمران . | (١٠) المنشاه الصغرى . |

الدائرة السادسة

مقرها (القوصية) وعدد أهلها ٦١٧٢٧ وتتكون من البلاد الآتية حسب حدودها الإدارية :

- | | |
|-----------------------|--------------------|
| (٩) شاقه . | من مركز القوصية : |
| (١٠) الشيخ داود . | (١) الصبحية . |
| (١١) نزالى جانب . | (٢) بنى هلال . |
| (١٢) الحبالصه . | (٣) قصير المارنه . |
| (١٣) السراقا . | (٤) بنى صالح . |
| (١٤) الحرادنه . | (٥) مبر . |
| (١٥) القوصية . | (٦) الأنصار . |
| (١٦) الشيخ عون الله . | (٧) عنك . |
| | (٨) بنى أدريس . |

الدائرة السابعة

مقرها (صنبو) وعدد أهلها ٦٠٣١٩ وتتكون من البلاد الآتية حسب حدودها الإدارية :

- | | |
|-----------------------|----------------------|
| (١٢) خارقه . | من مركز ديروط : |
| (١٣) قصر حيدر . | (١) صنبو . |
| (١٤) مساره . | (٢) نزة باريط . |
| (١٥) النهاية . | (٣) كودية النصارى . |
| (١٦) المناشى . | (٤) كودية الاسلام . |
| (١٧) حواجه . | (٥) نزة فرج محمود . |
| من مركز القوصية . | (٦) المنذرة بحرى . |
| (١٨) دير القصير . | (٧) بيلاو . |
| (١٩) فزازه . | (٨) نزة بدوى . |
| (٢٠) عرابية الديوان . | (٩) مزينة . |
| (٢١) عرابية الخضيرى . | (١٠) كوم بوها بحرى . |
| | (١١) نزة طاهر . |

الدائرة الأولى

مقرها (بندر أسبوط) وعدد أهلها ٦٢,١١١ وتتكون من مدينة أسبوط عدا الوليدية والحراء :

الدائرة الثانية

مقرها (منقباد) وعدد أهلها ٥٨٥٢١ وتتكون من البلاد الآتية حسب حدودها الإدارية :

- | | |
|-------------------|-----------------|
| (٥) البوزة . | من بندر أسبوط : |
| (٦) الهدايا . | (١) الوليدية . |
| (٧) ملوان . | (٢) الحراء . |
| (٨) منقباد . | من مركز أسبوط : |
| (٩) الصدر . | (٣) سلام . |
| (١٠) أولاد رايق . | (٤) بنى غالب . |
| (١١) بيج . | |

الدائرة الثالثة

مقرها (الحواتكة) وعدد أهلها ٦١٣٥٠ وتتكون من البلاد الآتية حسب حدودها الإدارية :

- | | |
|-------------------------------|-----------------------|
| (١٠) الجاولى | من مركز منفلوط : |
| من مركز أسبوط | (١) بنى عدى البحرية |
| (١١) الحسان | (٢) أولاد عايو |
| (١٢) نجع سبع | (٣) بنى عدى القبليه |
| (١٣) نجع عبد الرسول ابو حنوبه | (٤) بنى عدى الوسطانية |
| (١٤) بنى حسين | (٥) العزبة |
| (١٥) نجوع بنى حسين | (٦) مجدم |
| (١٦) نجع العيساوية | (٧) المنذرة قبلى |
| (١٧) بنى مند | (٨) الحواتكة |
| (١٨) مسرع . | (٩) سكره |

الدائرة الرابعة

مقرها (منفلوط) وعدد أهلها ٦٢٩٢١ وتتكون من البلاد الآتية حسب حدودها الإدارية :

- | | |
|-----------------------|-------------------|
| (٧) نزة ربيع | من مركز منفلوط |
| (٨) نزة قرار وجهينة | (١) بنى شقير |
| (٩) للعثامنة | (٢) نزة الحما |
| (١٠) جمريس . | (٣) منفلوط |
| من مركز ابنوب | (٤) كوم برها قبلى |
| (١١) المعابده الشرقية | (٥) بنى مجد |
| (١٢) المعابده الغربية | (٦) سراوة |

الدائرة الثامنة

مقرها : (ديروط) وعدد أهلها ٥٧٢١٤ وتتكون من البلاد الآتية حسب حدودها الادارية :

- | | |
|-----------------------|-------------------|
| من مركز ديروط : | (٨) ساو . |
| (١) نزلة عبد الا . | (٩) دشلوط . |
| (٢) نزلة العوامر . | (١٠) نزلة ساو . |
| (٣) بنى يحيى بحرى . | (١١) باويط . |
| (٤) ديروط المحطة . | (١٢) كوم انجاشه . |
| (٥) شلش . | (١٣) امشول . |
| (٦) المحمودية . | (١٤) أبو كريم . |
| (٧) بانوب ظهر الجبل . | |

الدائرة التاسعة

مقرها (اسمو العروس) وعدد أهلها ٦١٠٨١ وتتكون من البلاد الآتية حسب حدودها الادارية :

- | | |
|------------------------------------|-----------------------|
| من مركز ديروط : | من مركز ديروط : |
| (١٠) أبو الهدر . | (١) أسمو العروس . |
| (١١) زاوية هارون . | (٢) النصرية . |
| (١٢) سرقنا . | (٣) بنى حرام . |
| (١٣) نزلة سرقنا . | (٤) عزب بنى حرام . |
| (١٤) نزلة مصطفى افندى عبد الحليم . | (٥) أبو خلفه . |
| (١٥) ديروط الشريف . | (٦) الحاج قنديل . |
| (١٦) جرف مرجان . | (٧) العارنه . |
| (١٧) المطاومة . | (٨) العارنه الشرقية . |
| (١٨) الحوطا . | (٩) الرحانية . |

الدائرة العاشرة

مقرها ، (دير مواس) وعدد أهلها ٦٦٥٩٤ وتتكون من البلاد الآتية حسب حدودها الادارية :

- | | |
|-------------------------|-----------------------|
| من مركز ديروط : | من مركز ديروط : |
| (٨) نزلة البدرمان . | (١) نزلة تنده . |
| (٩) البدرمان . | (٢) ديروط مواس . |
| (١٠) تل بنى عمران . | (٣) نزلة الحسايبه . |
| (١١) نزلة سعيد . | (٤) نزلة محمد سمهان . |
| (١٢) كفر نخام . | (٥) بنى عمران . |
| (١٣) ديجا . | (٦) تانوف . |
| (١٤) نزلة أولاد مرجان . | (٧) زعيرة . |
| (١٥) نزلة محمود . | |

الدائرة الحادية عشرة

مقرها (طوخ) وعدد أهلها ٦١٨٦٧ وتتكون من البلاد الآتية حسب حدودها الادارية :

- | | |
|----------------------|---------------------------|
| من مركز ملوى : | (٩) سنجرج . |
| (١) البرشا . | (١٠) البركة . |
| (٢) المعصرة بحرى . | من مركز دير مواس |
| (٣) الشيخ حسين . | (١١) عزب تل بنى عمران . |
| (٤) هزبة جلال باشا . | (١٢) منشاة سمهان . |
| (٥) الشيخ شبيكة . | (١٣) طوخ . |
| (٦) أم قص . | (١٤) نزلة عبد المسيح . |
| (٧) ديروط أم نخلة . | (١٥) منشاة خزام الغربية . |
| (٨) دروه . | (١٦) تنده . |

الدائرة الثانية عشرة

مقرها (ملوى) وعدد أهلها ٦٢٩٤٤ وتتكون من البلاد الآتية حسب حدودها الادارية :

- | | |
|---------------------------------|----------------------|
| من مركز ملوى : | (٤) منشاة المغالقة . |
| (١) الريمون . | (٥) قلبا . |
| (٢) ملوى . | (٦) دير البرشا . |
| (٣) منشاة سيف النصر باشا محمد . | (٧) العين قهلى . |

الدائرة الثالثة عشرة

مقرها (الروضة) وعدد أهلها ٦١٢١٧ وتتكون من البلاد الآتية حسب حدودها الادارية :

- | | |
|------------------|-----------------------------|
| من مركز الروضة : | (٨) الروضة . |
| (١) نواى . | (٩) الشيخ حباة . |
| (٢) الادارة . | (١٠) ديرا أبو حفس . |
| (٣) اتقا . | (١١) نزلة تونة . |
| (٤) العين بحرى . | (١٢) عزبة ابراهيم افندى عوض |
| (٥) تونه الجبل . | من مركز ملوى : |
| (٦) الأشمونين . | (١٣) السواجه . |
| (٧) قلندول . | (١٤) البياضية . |

الدائرة الثامنة عشرة

مقرها (صدقا) وعدد أهلها ٥٧٩٨٧ وتتكون من البلاد الآتية حسب حدودها الإدارية :

(٩) كوم سعيد الغربي .	من مركز صدقا :
(١٠) نزلة القديم .	(١) صدقا .
(١١) كردوس .	(٢) بني فيز .
(١٢) البارود .	(٣) مجريس - الأبلق .
(١٣) أولاد الياس .	(٤) الدوير .
(١٤) كيان سعيد الشرفي وطما .	(٥) كوم اسفحت .
(١٥) الغزايزة .	(٦) دير الجنادله .
	(٧) المشايمة والمشايمة قبيل .
	(٨) كوم أبو حجر .

الدائرة التاسعة عشر

مقرها (البربا) وعدد أهلها ٦٠٨٧٩ وتتكون من البلاد الآتية حسب حدودها الإدارية :

(٩) سلامون .	من مركز صدقا :
(١٠) الوعاضله .	(١) البربا .
(١١) الكردى .	(٢) الغنايم قبيل .
من مركز البدارى :	(٣) الغنايم الشرقية .
(١٢) النواوره .	(٤) الغنايم الغربية .
(١٣) مجموع المعادى .	(٥) الغنايم بحرى .
(١٤) العنانية .	(٦) نزلة أولاد محمد .
(١٥) مزنة الأقباط .	(٧) العامرى .
(١٦) نجح جزيرة فاو .	(٨) الشنانية .

الدائرة العشرون

مقرها (البدارى) وعدد أهلها ٥٦٩٨١ وتتكون من البلاد الآتية حسب حدودها الإدارية :

(٩) العقال قبيل .	من مركز البدارى :
(١٠) الشيخ صتان .	(١) البدارى .
(١١) الهاميه .	(٢) الكوم الأحمر .
(١٢) منشاة الكوم الأحمر .	(٣) منشاة الكوم الأحمر .
(١٣) النواميس .	(٤) العقال بحرى .
(١٤) التناغة .	(٥) كوم سعده .
(١٥) نزلة باخوم .	(٦) الفاوقية .
(١٦) بويط .	(٧) طعمه .
(١٧) المراونه .	(٨) البياضية .

الدائرة الرابعة عشرة

مقرها (المحرص) وعدد أهلها ٥٨٤٢٢ وتتكون من البلاد الآتية حسب حدودها الإدارية :

(٩) نزلة شرموخ .	من مركز الروضة :
(١٠) شعراوى باشا .	(١) المحرص .
(١١) بني خالد .	(٢) بني حافظ .
(١٢) انشادات .	(٣) اقليدم .
(١٣) بني روح .	(٤) ساقية موسى .
(١٤) عزبة مصطفى حمدى .	(٥) نزلة حمزوى .
(١٥) البراجيل .	(٦) نزلة حرز .
(١٦) أبو قلته .	(٧) هور .
	(٨) قصر هور .

الدائرة الخامسة عشرة

مقرها (درنكة) وعدد أهلها ٥٤٥٥٥ وتتكون من البلاد الآتية حسب حدودها الإدارية :

(٧) أولاد ابراهيم .	من مركز أسبوط :
(٨) نزلة عبدالالا .	(١) درنكة .
(٩) ريفا .	(٢) دير درنكة .
(١٠) شطب .	(٣) المطيعة .
من مركز أبونوب :	(٤) قرقارص .
(١١) الواسطى .	(٥) النمايسة .
(١٢) أولاد مبراج .	(٦) الشنبة .

الدائرة السادسة عشرة

مقرها (موشا) وعدد أهلها ٥٧٦٤٣ وتتكون من البلاد الآتية حسب حدودها الإدارية :

(٥) دويبة .	من مركز أسبوط :
(٦) بني سبيح .	(١) موشا .
(٧) الزيره .	(٢) الزاوية .
(٨) الأقامة .	من مركز أبونبيج :
(٩) البلايزه .	(٣) بانفور .
(١٠) أبو خرص .	(٤) نزلة بانفور .

الدائرة السابعة عشرة

مقرها (أبو تيج) وعدد أهلها ٥٩٤٣٣ وتتكون من البلاد الآتية حسب حدودها الإدارية :

(٤) المسعودى .	من مركز أبو تيج :
(٥) الزرابى .	(١) أبو تيج .
(٦) دكران .	(٢) نزلة الفليو .
	(٣) النخيلة .

الدائرة الثالثة والمشرون

مقرها : (أبنوب) وعدد أهلها ٨٢٢١ وتكون من البلاد الآتية حسب حدودها الإدارية :

مركز أبنوب :	(٨) بني محمد المقب .
(١) أبنوب .	(٩) بني محمد الشهابية .
(٢) ديرشو .	(١٠) السوالم البحرية .
(٣) شقليل .	(١١) دير الجبراوي .
(٤) عرب الشهابية .	(١٢) نزلة القداديج .
(٥) كوم المنصورة .	(١٣) بني ابراهيم .
(٦) عرب العطييات البحرية .	(١٤) بني رزاح .
(٧) بني عمه لمراونة .	(١٥) العوامر .

الدائرة الرابعة والمشرون

مقرها (محافظة الصحراء الجنوبية) وعدد أهلها ٣٢٢٩١ وتكون من البلاد الآتية حسب حدودها الإدارية :

من مركز الخارجة	(٨) القامون .
(١٠) الخارجة .	(٩) القصر وعزبها .
(١٢) بلريس .	(١٠) المعصرة .
(٣) بولاق .	(١١) الموشية .
(٤) جناح .	(١٢) بداخلو .
من مركز الداخلة	(١٣) الهنداوي .
(٥) أسمنت .	(١٤) بلاط .
(٦) الجديده .	(١٥) تنيده .
(٧) الراشده .	(١٦) موط .

الدائرة الحادية والمشرون

مقرها (بصره) وعدد أهلها ٥٦٧٧٦ وتكون من البلاد الآتية حسب حدودها الإدارية :

مركز أبنوب :	(٩) الخوالد .
(١) المعصرة .	(١٠) الساحل .
(٢) منشأة المعصرة .	(١١) الشامية .
(٣) بصره .	(١٢) للنزلة المستجدة .
(٤) بني غالب .	(١٣) نزلة الملك .
(٥) دير بصره .	(١٤) نزلة الشيخ شحاته .
من مركز البداري :	(١٥) تاسا .
(٦) الغريب .	(١٦) الرويحات .
(٧) المطمر .	(١٧) دير تاسا .
(٨) المونة - اللوقا .	(١٨) المغادره .

الدائرة الثانية والمشرون

مقرها : (بني زيد) وعدد أهلها ٥٧٧٣٣ وتكون من البلاد الآتية حسب حدودها الإدارية :

مركز أبنوب :	(٩) عرب الأطاولة .
(١٠) الحمام .	(١٠) نزلة العصاره .
(٢) سوالم أبنوب .	(١١) بني عليج .
(٣) كوم أبو شبل .	(١٢) القوطا .
(٤) عرب مطير .	(١٣) أولاد بدر .
(٥) الطوايبة .	(١٤) الفيا .
(٦) بني زيد .	(١٥) القصر .
(٧) الأكراد .	(١٦) جزيرة بيج .
(٨) بني مر .	

مديرية بجرجا

الدائرة الأولى - حاصمة المديرية

مقرها (سوهاج) وعدد أهلها ٤٣٢٣٤

الدائرة الثانية

مقرها "طما" وعدد أهلها (٥٧٩٢٨) وتتكون من البلاد الآتية حسب حدودها الإدارية :

من مركز طما	(١٠) عزبة الصباغ
(١) طما	(١١) المواطنين
(٢) الشكسكة	(١٢) الحساسة
(٣) جزيرة طما	(١٣) عزبة القاوية
(٤) الحما	(١٤) الحديقة
(٥) الشوكا	(١٥) كوم العرب
(٦) فاوغرب	(١٦) الشيخ عمار
(٧) الحسنة	(١٧) الهيشة
(٨) الريانة الملق	(١٨) نزلة عبداق
(٩) الجباب	(١٩) سليم

الدائرة الثالثة

مقرها (أم دومة) وعدد أهلها ٥٧٢٣٨ وتتكون من البلاد الآتية حسب حدودها الإدارية :

من مركز طما	(٩) كوم الحامض
(١) القطنة	(١٠) نزلة الدويك
(٢) الاغاة	(١١) حاجر مشطا
(٣) القرية بالدوير	من مركز طهطا :
(٤) كوم غرب	(١٢) نزلة عمارة
(٥) الحلاق	(١٣) داود
(٦) أم دومة	(١٤) الجريدات
(٧) كوم أشقاو	(١٥) الشيخ رحومه
(٨) تل الزوكى	(١٦) الصفيحة

الدائرة الرابعة

مقرها (شطوره) وعدد أهلها ٦٠٦٤٦ وتتكون من البلاد الآتية حسب حدودها الإدارية :

من مركز طما :	(٣) العتامة
(١) مشطا	(٤) الواقات
(٢) المدمر	

(٥) العزبة المستجدة	(٩) نجح حد
من مركز طهطا	(١٠) بنى حرب
(٦) شطورة	(١١) الشيخ زين الدين
(٧) عرب بنواج	(١٢) السوالم
(٨) بنجا	

الدائرة الخامسة

مقرها (طهطا) وعدد أهلها ٦٣٢١٧ وتتكون من البلاد الآتية حسب حدودها الإدارية :

من مركز طهطا :	(٤) طهطا
(١) الخزندارية	(٥) بنو
(٢) جزيرة الخزندارية	(٦) بنى عمار
(٣) ساحل طهطا	(٧) عيبس

الدائرة السادسة

مقرها (الطليحات) وعدد أهلها ٥٧٥٦٥ وتتكون من البلاد الآتية حسب حدودها الإدارية :

من مركز طهطا :	(٩) نزه المحزمين
(١) نزلة القاضي	(١٠) الحرافشة
(٢) الجبيرات	(١١) الحريدية البحرية
(٣) الكوم الأصفر	(١٢) الحريدية القبيلة
(٤) كوم بدر	(١٣) نزه
(٥) الصوا	(١٤) نزلة الحاجر
(٦) نزلة على	(١٥) الشيخ مسعود
(٧) الطليحات	(١٦) القبيصات
(٨) نجوع البوص	

الدائرة السابعة

مقرها (جهينة) وعدد أهلها ٦٣١٨٤ وتتكون من البلاد الآتية حسب حدودها الإدارية :

من مركز طهطا :	(٤) الفريزات
(١) جهينة الغربية	(٥) السمارنة
(٢) جهينة الشرقية	(٦) العمور
من مركز المرافة :	(٧) الوقده
(٣) أولاد إسماعيل	

الدائرة الثامنة

مقرها (المراغة) وعدد أهلها ٥٩٢٠١ وتكون من البلاد الآتية حسب حدودها الإدارية :

من مركز طهطا :	(٧) جزيرة الشورانية
(١) الصوامع غرب	(٨) بناويط
(٢) نجوع الصوامع غرب	(٩) الجزازة
من مركز المراغة :	(١٠) اقصاص
(٣) بني هلال	(١١) فزارة بالقرية
(٤) الشيخ شبل	من مركز انجم :
(٥) الحريدية	(١٢) القراسية
(٦) المراغة	

الدائرة التاسعة

مقرها (جزيرة شندويل) وعدد أهلها ٦٤٥٤١ وتكون من البلاد الآتية حسب حدودها الإدارية :

من مركز المراغة :	(٩) الشيخ يوسف
(١) باصونة	من مركز سوهاج :
(٢) نجوع طابع	(١٠) جزيرة شندويل
(٣) شندويل	(١١) صراة أبو دعب
(٤) بني وشاح	(١٢) بني زار
(٥) البطاح	(١٣) البحايتة
(٦) بهته	(١٤) نجوع تمام
(٧) بهليل الجزيرة	(١٥) نجوع الفار
(٨) أبو عزيز	

الدائرة العاشرة

مقرها (ادفا) وعدد أهلها ٥٧٤١٥ وتكون من البلاد الآتية حسب حدودها الإدارية :

من مركز سوهاج :	(٨) أولاد نصير
(١) ادفا	(٩) باجا
(٢) نجوع التجار	(١٠) الحسانية
(٣) القرامطة غرب	(١١) أولاد صراز
(٤) تونس	(١٢) خص اليوصة
(٥) سعد الله	(١٣) دمنو
(٦) الشيخ مكرم	(١٤) المزالوه
(٧) قلفاوا	

الدائرة الحادية عشرة

مقرها (ساقلة) وعدد أهلها ٦٥٦٦٦ وتكون من البلاد الآتية حسب حدودها الإدارية :

من مركز انجم :	(١) الجلاوية
(٩) الطوايل الشرقية	(٢) العوامية
(١٠) الطوايل الغربية	(٣) الريانة بالحاجر
(١١) ساقلة	(٤) الحوادنة
(١٢) القرامطة شرق	(٥) نجوع الريانة
(١٣) سفلاق	(٦) فاجيل
(١٤) الصوامع شرق	(٧) بني واصل
(١٥) نجوع الصوامع شرق	(٨) نجوع بني واصل
(١٦) الريانة بالكتكانة	

الدائرة الثانية عشرة

مقرها (انجم) وعدد أهلها ٥٩٢٠٩ وتكون من البلاد الآتية حسب حدودها الإدارية :

من مركز انجم :	(١) نيده
(٥) العزبة والعرب	(٢) آبار الوقف
(٦) انجم	(٣) آبار الملك
(٧) الحواويش	(٤) عرب الأطاولة

الدائرة الثالثة عشرة

ومقرها (بلصفورة) وعدد أهلها ٥٣٥١٩ وتكون من البلاد الآتية حسب حدودها الإدارية :

من مركز سوهاج :	(١) ونيته الغربية
(٨) أولاد مامن	(٢) ونيته الشرقية
من مركز المنشاة :	(٣) الحامدة
(٩) جزيرة المنتصر	(٤) روافع النصير
من مركز انجم :	(٥) بلصفورة
(١٠) الديابات	(٦) بندار الكرمانية
(١١) العيساوية شرق	(٧) أولاد شلول
(١٢) السلاموني	
(٣) جزيرة محروس	

الدائرة السابعة عشرة

مقرها (جرجا) وعدد أهلها ٦٢٠١٠ وتتكون من البلاد الآتية حسب حدودها الإدارية :

- | | |
|-----------------|---------------------|
| (٥) الربا | من مركز جرجا : |
| (٦) خارقة جرجا | (١) بندار الرملية |
| (٧) نجع الفياشي | (٢) نجوع بندار |
| (٨) بيت خلاف | (٣) البياضي والقرية |
| (٩) بيت الخوي | (٤) جرجا |

الدائرة الثامنة عشرة

مقرها (المشادة) وعدد أهلها ٥٨١١٣ وتتكون من البلاد الآتية حسب حدودها الإدارية :

- | | |
|------------------------|----------------------|
| (٩) بيت داود سهل | من مركز جرجا : |
| (١٠) كوم اشكيلو | (١) المجارة |
| (١١) بيت علام | (٢) المشادة |
| (١٢) العوامر بحري | (٣) الزواتنة البحرية |
| (١٣) بني عيش | (٤) الزواتنة القليلة |
| من مركز البلينا | (٥) العوامر قبل |
| (١٤) الحوجة بالقرعان : | (٦) المحاسنة |
| (١٥) يعقوب | (٧) الزفقور |
| | (٨) القرعان |

الدائرة التاسعة عشرة

مقرها (برديس) وعدد أهلها ٦٠١٠٩ وتتكون من البلاد الآتية حسب حدودها الإدارية :

- | | |
|------------------------|----------------------|
| (٦) الحاجر بأولاد بحري | من مركز جرجا : |
| (٧) العساكرة | (١) الخلافة |
| (٨) منشأة برديس | (٢) أولاد بحري بحري |
| (٩) نجوع برديس | (٣) كوم الصعائدة |
| (١٠) برديس | (٤) عزاته والشيخ جبر |
| | من مركز البلينا : |
| | (٥) أولاد بحري قبل |

الدائرة العشرون

مقرها (العراة المدفونة) وعدد أهلها ٥٧٣٠٣ وتتكون من البلاد الآتية حسب حدودها الإدارية :

- | | |
|------------------|---------------------|
| (٧) بني منصور | من مركز البلينا : |
| (٨) الغابات | (١) الشيخ مرزوق |
| (٩) السلماني | (٢) نجع مازن غرب |
| (١٠) الحوجة بحري | (٣) أولاد طيبو |
| (١١) الحوجة قبل | (٤) الشيخ بركة |
| (١٢) الباسكيه | (٥) الحويل والثلوية |
| (١٣) برخيل | (٦) العراة المدفونة |

الدائرة الرابعة عشرة

مقرها (المنشاة) وعدد أهلها ٥٥٢٧٢ وتتكون من البلاد الآتية حسب حدودها الإدارية :

- | | |
|-------------------------|---------------------|
| (٧) الأحايوه غرب | من مركز المنشاة : |
| (٨) البياضية بالناظر | (١) روافع العيساوية |
| (٩) المخاص | (٢) العنبرية |
| (١٠) البواريك | (٣) الكوله |
| (١١) الباجه بالشيخ يوسف | (٤) المنشاة |
| (١٢) الحريزات الشرقية | (٥) الأحايوه شرق |
| (١٣) الحريزات الغربية | (٦) خارقة المنشاة |

الدائرة الخامسة عشرة

مقرها (كوم بدار) وعدد أهلها ٦٠٢٣٠ وتتكون من البلاد الآتية حسب حدودها الإدارية :

- | | |
|-------------------|-------------------|
| (٨) الزوك الشرقية | من مركز سراج : |
| (٩) الزوك الغربية | (١) الكوامل بحري |
| (١٠) السقرية | (٢) أولاد غرب |
| (١١) العمايدة | (٣) الصلما |
| (١٢) الخنانسة | (٤) المجارسة |
| (١٣) الدويرات | من مركز المنشاة : |
| (١٤) الشوالة | (٥) الرويب |
| (١٥) الزارة | (٦) الكوامل قبل |
| (١٦) أولاد هل | (٧) كوم بدار |

الدائرة السادسة عشرة

مقرها (أولاد حمزة) وعدد أهلها ٦٠٣٦٧ وتتكون من البلاد الآتية حسب حدودها الإدارية :

- | | |
|-------------------|----------------------|
| (٨) النويرات | من مركز المنشاة : |
| من مركز جرجا : | (١) اولاد حمزة |
| (٩) بندار التبيات | (٢) جزيرة أولاد حمزة |
| (١٠) أولاد الشيخ | (٣) أولاد جباره |
| (١١) أولاد ببيج | (٤) الرشايدة |
| (١٢) المساعيد | (٥) الدناقلة |
| (١٣) الرقاينة | (٦) أولاد سلامه |
| (١٤) الجواهين | (٧) عوامر السيرات |

الدائرة الثانية والمشرون

مقرها (الخيام) وتعدادها ٦١٣٠٦ وتتكون من البلاد الآتية حسب حدودها الإدارية :

من مركز البلينا :

- | | |
|---------------------------|--------------------------|
| (١) البلايش قبلي . | (٨) اولاد خلف . |
| (٢) البلايش . | (٩) اولاد سالم قبلي . |
| (٣) البلايش بحري . | (١٠) اولاد سالم بحري . |
| (٤) فنق . | (١١) اولاد طوق غرب . |
| (٥) الكشح . | (١٢) اولاد طوق شرق . |
| (٦) النعاميش . | (١٣) النصيرات . |
| (٧) الخيام وجزيرة فنق . | (١٤) العقارية . |

الدائرة الحادية والمشرون

مقرها (البلينا) وعدد اهلها ٥٨١٧٢ وتتكون من البلاد الآتية حسب حدودها الإدارية :

من مركز البلينا :

- | | |
|-----------------------|----------------------|
| (١) الساحل البحري . | (٦) السمطا . |
| (٢) الساحل القبلي . | (٧) بني حميل . |
| (٣) البلينا . | (٨) مجموع مازن شرق |
| (٤) الجزر . | (٩) مزاته شرق |
| (٥) الإصلاح . | (١٠) الخلاف |
| | (١١) العوكية |
| | (١٢) الفنيمية |

مديرية قنا

الدائرة الرابعة

مقرها (فرشوط) وعدد اهلها ٩٥٢٤ وتكون من البلاد الآتية حسب حدودها الادارية :

من مركز ابوطشت :	(١) القارة .
(٦) الكوم الأحمر .	(٢) الكرك .
من مركز نجح حمادى :	(٣) السليبات .
(٧) فرشوط .	(٤) رفاحة .
(٨) الدمنة .	(٥) الرفشة .
(٩) العركى .	
(١٠) النجوع .	

الدائرة الخامسة

مقرها (نجح حمادى) عدد اهلها ٦١٣٢٠ وتكون من البلاد الآتية حسب حدودها الادارية :

من مركز نجح حمادى :	(١) نجح حمادى
(٦) الغربى بهجوره	(٢) القناه
(٧) ابو عمورى	(٣) اولاد نجم القبيلة
(٨) اولاد نجم القمه	(٤) بهجوره
(٩) الدرب	(٥) الحفناوية .
(١٠) القبية	

الدائرة السادسة

مقرها (الصياد) وعدد اهلها ٦٠٤٨٣ . وتكون من البلاد الآتية حسب حدودها الادارية :

من مركز نجح حمادى :	(١) الميشة
(٧) الشمانية	(٢) الغربى بالسلمية
(٨) الدابة	(٣) القناوية البحرية
(٩) القصر	(٤) السامية الحلائط
من مركز دشنا :	(٥) المصالحه
(١٠) حرقندوم	(٦) الصياد
(١١) نجح عزوز	
(١٢) فار بحرى	
(١٣) جزيرة الحمودى	

الدائرة الأولى

مقرها (بندر قنا) وعدد اهلها ٤٣٩٨٥ وتكون من البلاد الآتية حسب حدودها الادارية :

- (١) مدينة قنا .
- (٢) الحيدات .

الدائرة الثانية

مقرها (ابوشوشة) وعدد اهلها ٦٠٣١٧ وتكون من البلاد الآتية حسب حدودها الادارية :

من مركز ابوطشت :	(١) ابوشوشة .
(٩) العمره .	(٢) الأوسط سمهود .
(١٠) بلاد المسال قبيل .	(٣) العوامر وبنى برزه .
(١١) بلاد المسال بحرى .	(٤) الرواتب .
(١٢) كوم جابر .	(٥) الشرقى سمهود
(١٣) البحرى سمهود .	(٦) الأميرية .
(١٤) الخوالد .	(٧) القبيل سمهود .
(١٥) سمهود .	(٨) العوامر الغربية .
(١٦) الحارزة .	
(١٧) عزبة البوصة .	

(تابع) مديرية قنا

الدائرة الثالثة

مقرها (ابوطشت) وعدد اهلها ٥٨٩٢٨ وتكون من البلاد الآتية حسب حدودها الادارية :

من مركز ابوطشت :	(١) ابوطشت .
(٩) الحسانات .	(٢) النجمة والحمران .
(١٠) الحيللات الشرقية .	(٣) الرزقة .
(١١) كوم البجا .	(٤) جزيرة اليوم .
(١٢) الحيللات الغربية .	(٥) بنخاس .
(١٣) الزرايب .	(٦) القلمية .
(١٤) كوم يعقوب .	(٧) الشقيفى .
من مركز نجح حمادى :	(٨) قصير بنخاس .
(١٥) الصبيات .	
(١٦) اولاد نجم بهجوره .	
(١٧) الشرقى بهجوره .	

الدائرة السابعة

مقرها (الرئيسية) وعدد أهلها ٦٠١٧٦ وتتكون من البلاد الآتية حسب حدودها الإدارية :

(٥) القلمينة	من مركز دشنا
(٦) المراشدة	(١) الخلفاية بحرى
من مركز نجع حمادى :	(٢) الخلفاية قبيل
(٧) الشاورية	(٣) الرئيسية
(٨) هو	(٤) الوقف

الدائرة الثامنة

مقرها (دشنا) وعدد أهلها ٦١٨٣٣ وتتكون من البلاد الآتية حسب حدودها الإدارية :

(٥) أبو مناع بحرى	من مركز دشنا :
(٦) أبو مناع غربى	(١) العزازية
(٧) أبو مناع قبلى	(٢) دشنا
(٨) الصبريات	(٣) فاو غرب
(٩) فاو قبلى	(٤) نجع الشيخ على

الدائرة التاسعة

مقرها (دندرة) وعدد أهلها ٦٣٣٣٠ وتتكون من البلاد الآتية حسب حدودها الإدارية :

(٦) العطييات	من مركز فنا :
(٧) أبو دياب شرق	(١) الطوابية
(٨) السمطا قبلى	(٢) جزيرة الطوابية
(٩) السمطا بحرى	(٣) الحجيرات
(١٠) أبو دياب غرب	(٤) دندرة
(١١) أبو مناع شرق	من مركز دشنا :
	(٥) العزب

الدائرة العاشرة

مقرها (أولاد عمرو) وعدد أهلها ٥٦٥٤ وتتكون من البلاد الآتية حسب حدودها الإدارية :

(٧) الأشراف الغربية	من مركز فنا :
(٨) القبيلة	(١) المخادمة
(٩) الأشراف الشرقية	(٢) الأشراف البحرية
(١٠) الجبلان	(٣) الشيخ عيسى
(١١) الصالحية	(٤) القناوية
(١٢) أولاد عمرو	(٥) الزامسة
(١٣) الفوصة	(٦) الطويرات
(١٤) العسيلية	

الدائرة الحادية عشرة

مقرها (أبنود) وعدد أهلها ٥٩٠٨٥ وتتكون من البلاد الآتية حسب حدودها الإدارية :

(٦) أبنود	من مركز فنا :
(٧) الكلاحين	(١) كرم عمران
(٨) البراهمة	(٢) ببرعزير
(٩) البلاص	(٣) الفلعة
(١٠) فاروقية الأشراف	(٤) الدير الشرق
(١١) قفط	(٥) الدير

الدائرة الثانية عشرة

مقرها (قوص) وعدد أهلها ٥٨٤٧٤ وتتكون من البلاد الآتية حسب حدودها الإدارية :

(٥) المقربية	من مركز قوص :
(٦) الشيخية	(١) قوص
(٧) العويضات	(٢) الجرو والجمانرة
(٨) العليقات	(٣) الحراجية
(٩) حجازة بحرى (الحجيرات)	(٤) الكراكية
(١٠) الزوايدة	

الدائرة الثالثة عشرة

مقرها (حجازة) وعدد أهلها ٥٤٠٩٧ وتتكون من البلاد الآتية حسب حدودها الإدارية :

(٧) جراجوس	من مركز قوص :
(٨) جزيرة مطير	(١) حجازة
(٩) الكلالسة	(٢) الحراقة
(١٠) الحلة	(٣) عباسه
(١١) الشعراوى	(٤) المسيد
(١٢) الجمالية	(٥) المعرى
(١٣) المخزن	(٦) شهور
(١٤) المفرجية	

الدائرة الرابعة عشرة

مقرها (ققاده) وعدد أهلها ٥٥١٩٢ وتتكون من البلاد الآتية حسب حدودها الإدارية :

(٤) البحرى قولان	من مركز قوص :
(٥) طوخ	(١) ققاده
(٦) الخطارة	(٢) دنفيق
(٧) نزام	(٣) الاوسط قولان

الدائرة الثامنة عشرة

مقرها (اصفون المطامنة) وعدد اهلها ٥٨٦٧٧ وتكون من البلاد

الآتية حسب حدودها الادارية :

(٩) الفريرة .	من مركز اسنا :	(١) اصفون .
(١٠) الدبابية .		(٢) النجوع .
(١١) الشغب .		(٣) الهنادى .
(١٢) المحاميد القبيلة .		(٤) الملة .
(١٣) المحاميد .		(٥) الدير .
(١٤) الدمقراط .		(٦) الحميدات .
من مركز الأقصر :		(٧) طفنيس .
(١٥) الرزيقات القبيلة .		(٨) كيمان المطامنة .
(١٦) الرزيقات .		

الدائرة التاسعة عشرة

مقرها اسنا) وعدد اهلها ٥٩٥٤٢ وتكون من البلاد الآتية

حسب حدودها الادارية :

(٦) المضايمة .	من مركز اسنا :	(١) اسنا .
(٧) زرنبيخ والكلاية .		(٢) الحلة .
(٨) جزيرة الريقية .		(٣) القرايا .
(٩) كومير .		(٤) المساوية .
(١٠) الزرمة .		(٥) النسا .
(١١) النجوع قبلى .		

الدائرة الخامسة عشرة

مقرها (الكرك) وعدد اهلها ٥٥٠٠٩ وتكون من البلاد الآتية

حسب حدودها الإدارية :

(٨) الصعايدة .	من مركز الأقصر :	(١) الكرك الجديد .
(٩) الخليل .		(٢) الكرك .
(١٠) القبلى قوللا .		(٣) منشأة العمارى .
(١١) الغربى قوللا .		(٤) المدامود .
من مركز قوص :		(٥) الزيتية قبلى .
(١٢) العقب .		(٦) العشى .
(١٣) العياينة .		(٧) الزيتية بحرى .

الدائرة السادسة عشرة

مقرها (الأقصر) وعدد اهلها ٦١٧٥٠ وتكون من البلاد الآتية

حسب حدودها الادارية :

(٤) جزيرة العوامية .	من مركز الأقصر :	(١) الأقصر .
(٥) العديسات .		(٢) البنداى .
(٦) العديسات قبلى .		(٣) البياضية .
(٧) الطود .		

الدائرة السابعة عشرة

مقرها (أرمنت) وعدد اهلها ٥٩٦٥٠ وتكون من البلاد الآتية

حسب حدودها الادارية :

(٥) الضبية .	من مركز الأقصر :	(١) المريرس .
(٦) الأقالته .		(٢) أرمنت .
(٧) البعيرات .		(٣) وابورات أرمنت .
(٨) القرنة .		(٤) الريانه .

