

## قرار رئيس مجلس الوزراء

رقم ٤٢٦ لسنة ٢٠٢٠

### رئيس مجلس الوزراء

بعد الاطلاع على الدستور ؛

وعلى قانون نظام الإدارة المحلية الصادر بالقانون رقم ٤٣ لسنة ١٩٧٩ ؛

وعلى القانون رقم ١٠ لسنة ١٩٩٠ بشأن نزع ملكية العقارات للمنفعة العامة

ولاتحته التنفيذية ؛

وعلى قرار رئيس الجمهورية رقم ٢٧٩ لسنة ٢٠١٨ بالتفويض في بعض الاختصاصات ؛

وبناءً على ما عرضه وزير التنمية المحلية ؛

**قرر :**

### ( المادة الأولى )

يُعتبر من أعمال المنفعة العامة مشروع تنفيذ عدد ( ٢٠ ) طريق لربط المعابر غرب قناة السويس بنطاق محافظتى السويس والإسماعيلية .

### ( المادة الثانية )

يُستولى بطريق التنفيذ المباشر على الأراضى والعقارات اللازمة لتنفيذ المشروع المشار إليه فى المادة السابقة ، والمبين موقعها وحدودها وأسماء ملاكها الظاهرين بالمذكرة والرسومات التخطيطية الإجمالية والخرائط المساحية والكشوف المرفقة .

### ( المادة الثالثة )

يُنشر هذا القرار فى الجريدة الرسمية .

صدر برئاسة مجلس الوزراء فى ٢٣ جمادى الآخرة سنة ١٤٤١ هـ

( الموافق ١٧ فبراير سنة ٢٠٢٠ م ) .

رئيس مجلس الوزراء

دكتور / مصطفى كمال مدبولى

## وزارة التنمية المحلية

### مذكرة إيضاحية

لمشروع قرار رئيس مجلس الوزراء

رقم ٤٢٦ لسنة ٢٠٢٠

أتشرف بعرض الآتى :

ورد كتاب الأمانة العامة لوزارة الدفاع رقم ٣٩/١٣/١٤ المؤرخ ٢٣/١/٢٠٢٠ بشأن توجيهات السيد رئيس الجمهورية القائد الأعلى للقوات المسلحة بالمراجعة على الطبيعة لمسارات وعروض جميع الطرق الطولية وطرق ربط المعابر غرب القناة لعدد (٢٠) طريق مرفقاً به عدد (٢) اسطوانة مدمجة محمل عليها إحداثيات حدود نزع الملكية المطلوبة للمعابر المشار إليها بعاليه ، وكذا نسخة من الخرائط المساحية المنتجة بذات الشأن وكشوف الملاك الظاهرين .

ولما كان مشروع تنفيذ عدد (٢٠) طريق لربط المعابر غرب قناة السويس ، يحقق نفعاً عاماً لأهالى محافظتى السويس والإسماعيلية ، الأمر الذى يتطلب اتخاذ الإجراءات اللازمة لتقرير هذه الصفة له والاستيلاء بطريق التنفيذ المباشر على الأراضى والمباني اللازمة لتنفيذه .


لذلك .. وإعمالاً لأحكام قانون نظام الإدارة المحلية الصادر بالقانون رقم ٤٣ لسنة ١٩٧٩ والقوانين المعدلة له ولائحته التنفيذية والقانون رقم ١٠ لسنة ١٩٩٠ بشأن نزع ملكية العقارات للمنفعة العامة ولائحته التنفيذية وقرار رئيس الجمهورية رقم ٢٧٩ لسنة ٢٠١٨ بالتفويض فى بعض الاختصاصات .

فقد أعد مشروع القرار المرفق .

برجاء - فى حالة الموافقة - التوجيه بإصداره

وزير التنمية المحلية

لواء/ محمود شعراوى



(٢)

كشف عن أسماء الملاك القاهرين 252 معبر الجبلي لقي

اسم الملاك القاهرين	المساحة			رقم الخريطة	رقم القطعة الحديثة	اسم الحوض	
	م	د	س				
سنة ظريف	-	03	21		323	حوض شجرة العيد	1
فواز مسنحة	4	20	17		444	نقرة 8 قسم تاسع	2
فواز مسنحة	15	19	1		429		3
ظريف اسطنت	-	01	10		426		4
ق. م	01	12	01		425		5
ظريف اسطنت ظيف	-	18	15		424		6
محمد رمضان واقرين	08	20	22		428		7
محمد رمضان واقرين	01	10	21		420		8
	50	18	7				

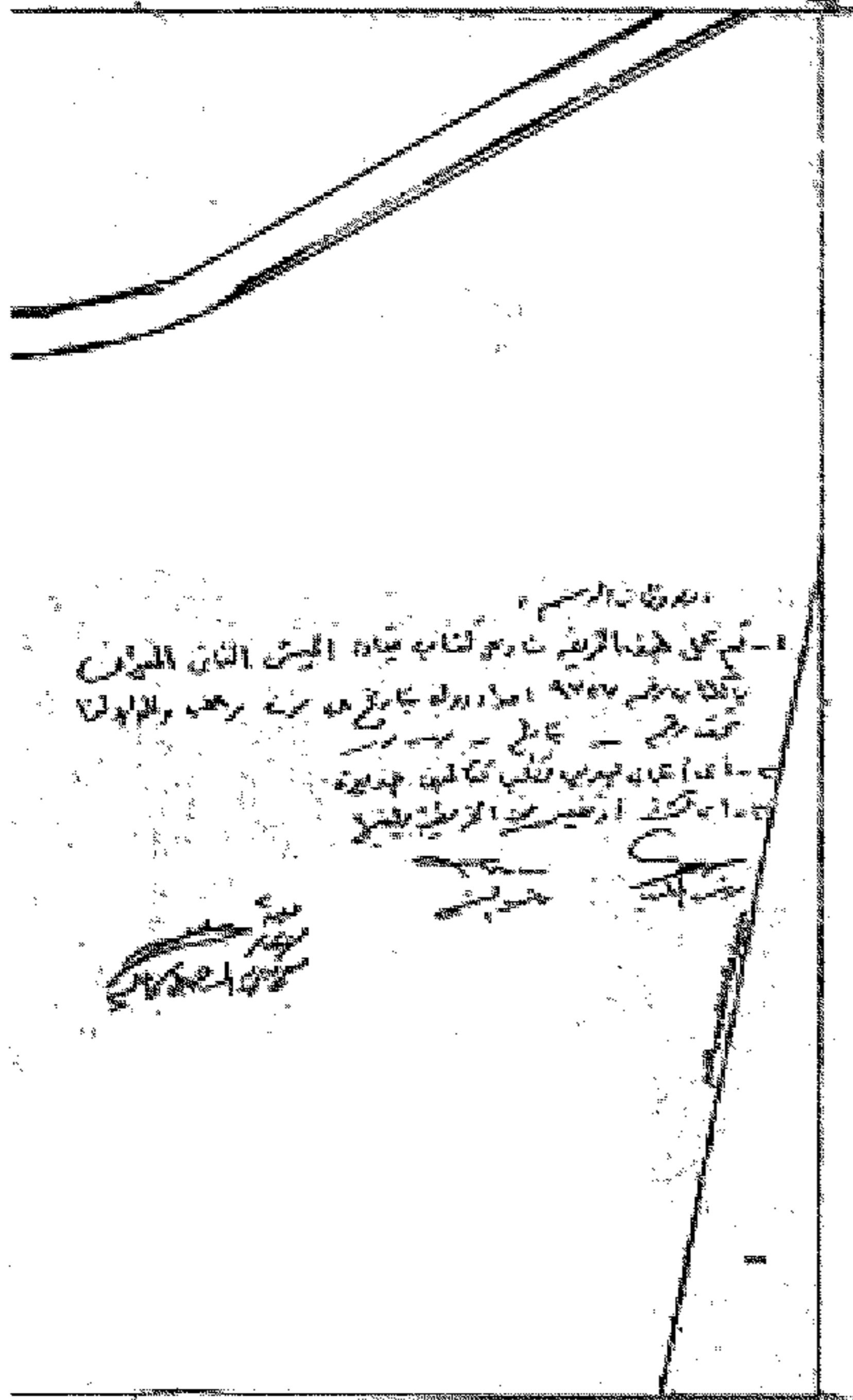
  
 محمد  
 عهنسة  
 أمل محمد كمال الدين المنقوش  
 مديرية مديرية المساحة بالإسكندرية

رئيس القسم  
 محمد ربيع

مدير الشؤون  
 نبين العنكب

محافظة الإسماعيلية

الهيئة المصرية العامة للتبليغ



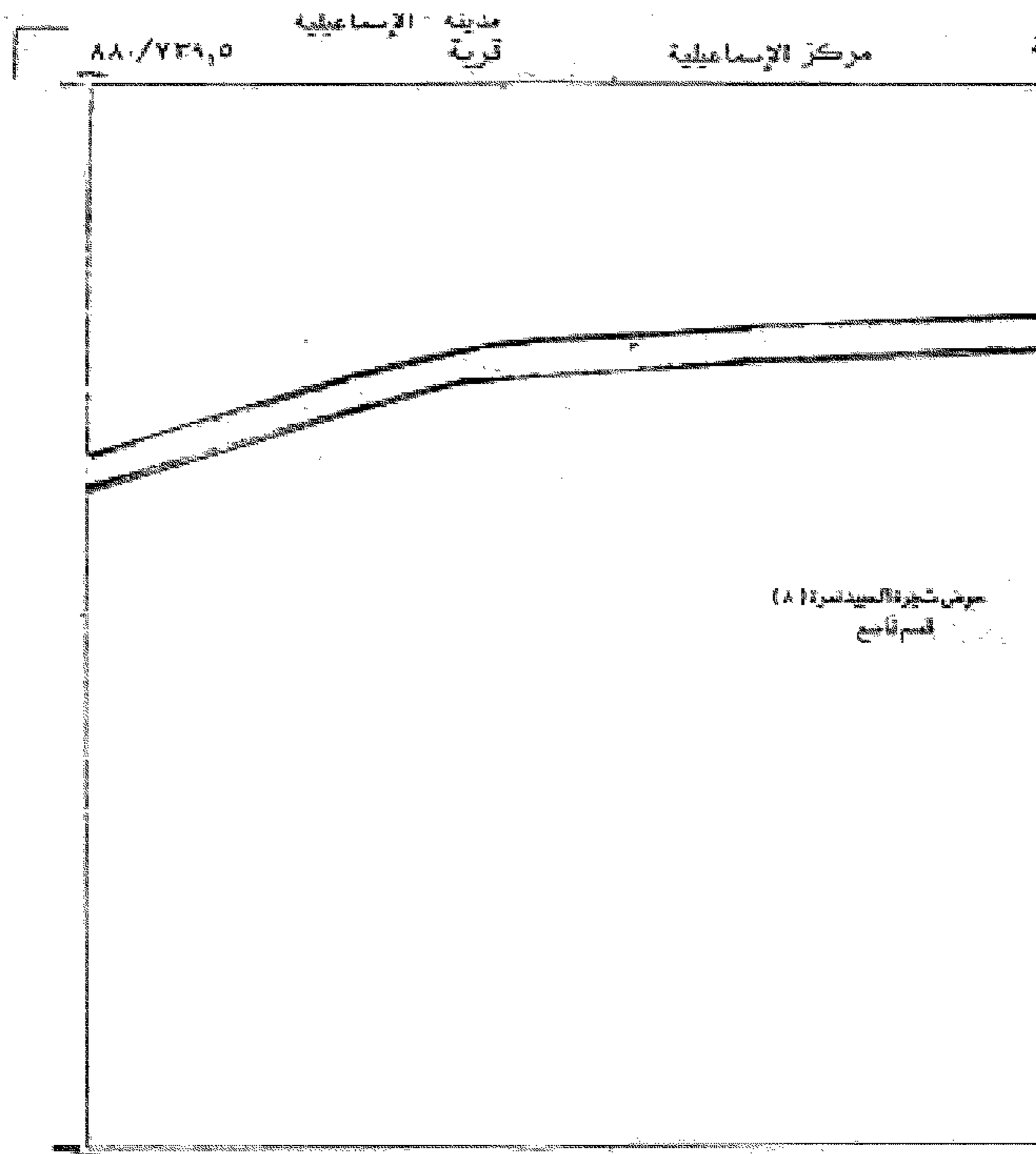
محافظة الإسماعيلية  
 - تم على هذا الرسم ثبوت ثلثه بقائه الميسر الثاني المبرهن  
 - تم على هذا الرسم ثبوت ثلثه بقائه الميسر الثاني المبرهن  
 - تم على هذا الرسم ثبوت ثلثه بقائه الميسر الثاني المبرهن  
 - تم على هذا الرسم ثبوت ثلثه بقائه الميسر الثاني المبرهن  
 - تم على هذا الرسم ثبوت ثلثه بقائه الميسر الثاني المبرهن

محافظة الإسماعيلية

محافظة الإسماعيلية

AA1 YTA1	AA1 YTA1	AA1 YTA1
AA1 YTA1	AA1 YTA1	AA1 YTA1
AA1 YTA1	AA1 YTA1	AA1 YTA1

محافظة الإسماعيلية  
 - تم على هذا الرسم ثبوت ثلثه بقائه الميسر الثاني المبرهن  
 - تم على هذا الرسم ثبوت ثلثه بقائه الميسر الثاني المبرهن  
 - تم على هذا الرسم ثبوت ثلثه بقائه الميسر الثاني المبرهن




٨٨٠/٢٣٩٠٥

مديرية الإسمايلية  
قرية

مركز الإسمايلية

معرض تطوير الإسمايلية (أ)  
القسم التاسع

مبنى مدرسة الإسمايلية

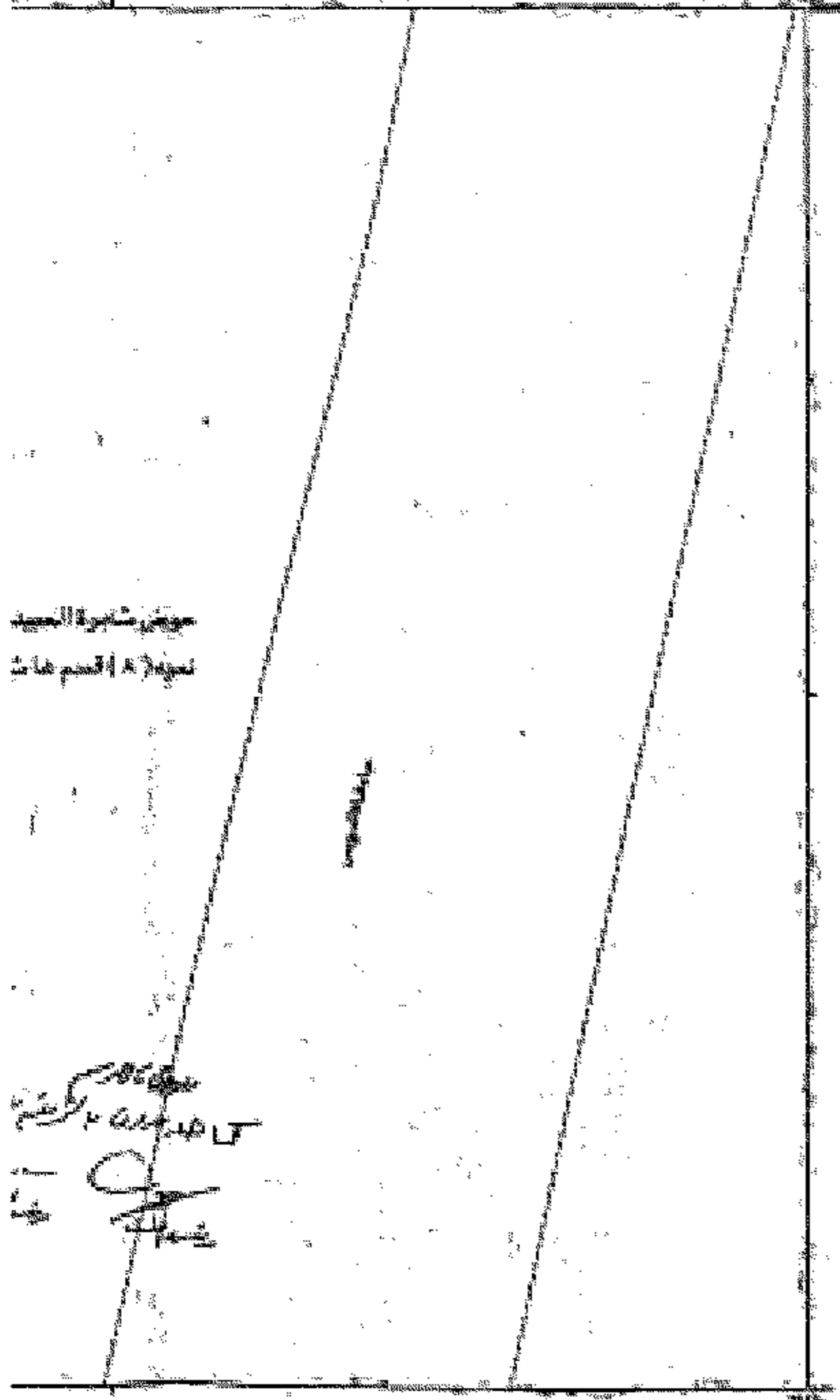


مجلس الإسمايلية

مجلس الإسمايلية

محافظة الإسكندرية

الهيئة المصرية العامة للمساحة



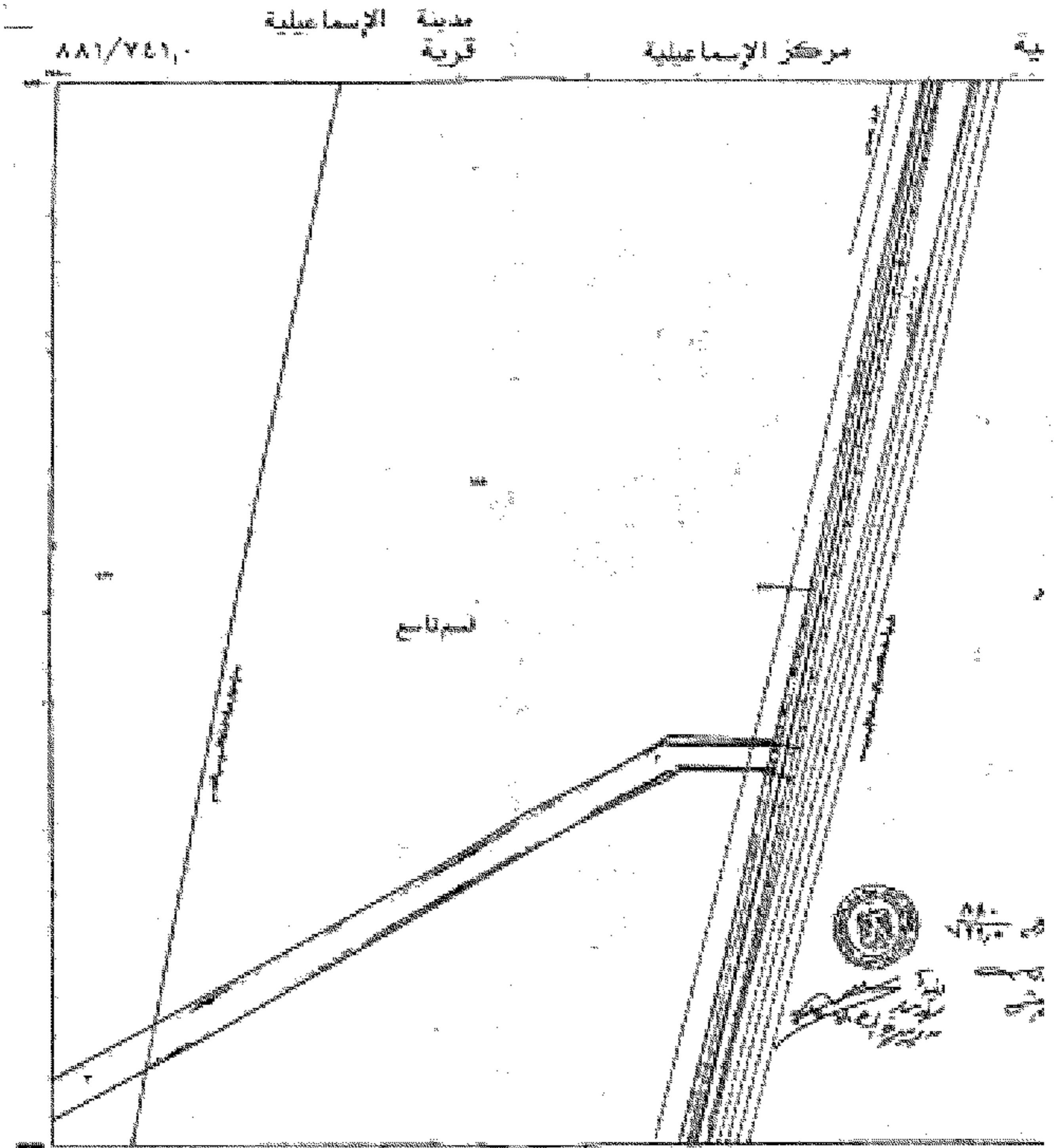
موقع شعبة المساحة  
القسم الثالث

موقع  
شعبة المساحة  
القسم الثالث

البيانات المساحية

AA YPA,0	AA YB,0	AA YC,0
AA YPA,0	AA YB,0	AA YC,0
AA YPA,0	AA YB,0	AA YC,0


الخروج الطبع ٢٠٢٠/٠٢/١٨  
مراجعة رقم  
٨٨٢/٧٤١٠



طابق الرسم ١ : ١٥٠٠  
PRELIMINARY for cover only

محافظة الإسكندرية

الهيئة المصرية العامة للمساحة



Handwritten notes in Arabic, including a signature and some illegible text.

جدول القوائم المتساوية

TABLE OF EQUIVALENT QUANTITIES		
١٠٠٠ ١٠٠٠	١٠٠٠ ١٠٠٠	١٠٠٠ ١٠٠٠
١٠٠٠ ١٠٠٠	١٠٠٠ ١٠٠٠	١٠٠٠ ١٠٠٠
١٠٠٠ ١٠٠٠	١٠٠٠ ١٠٠٠	١٠٠٠ ١٠٠٠

File No: 20200000000000000000  
Map Sheet Number: 555/738.5  
تاريخ النسخ: ١٨/٢/٢٠٢٠  
رقم الخريطة: ٥٥٥/٧٣٨.٥



٨٨١/٧٣٩,٥	مدينة قرية	الإسماعيلية	مركز الإسماعيلية	٤
-----------	---------------	-------------	------------------	---

عرض شجرة العيود (٤) (المترابح)



مركز الإسماعيلية

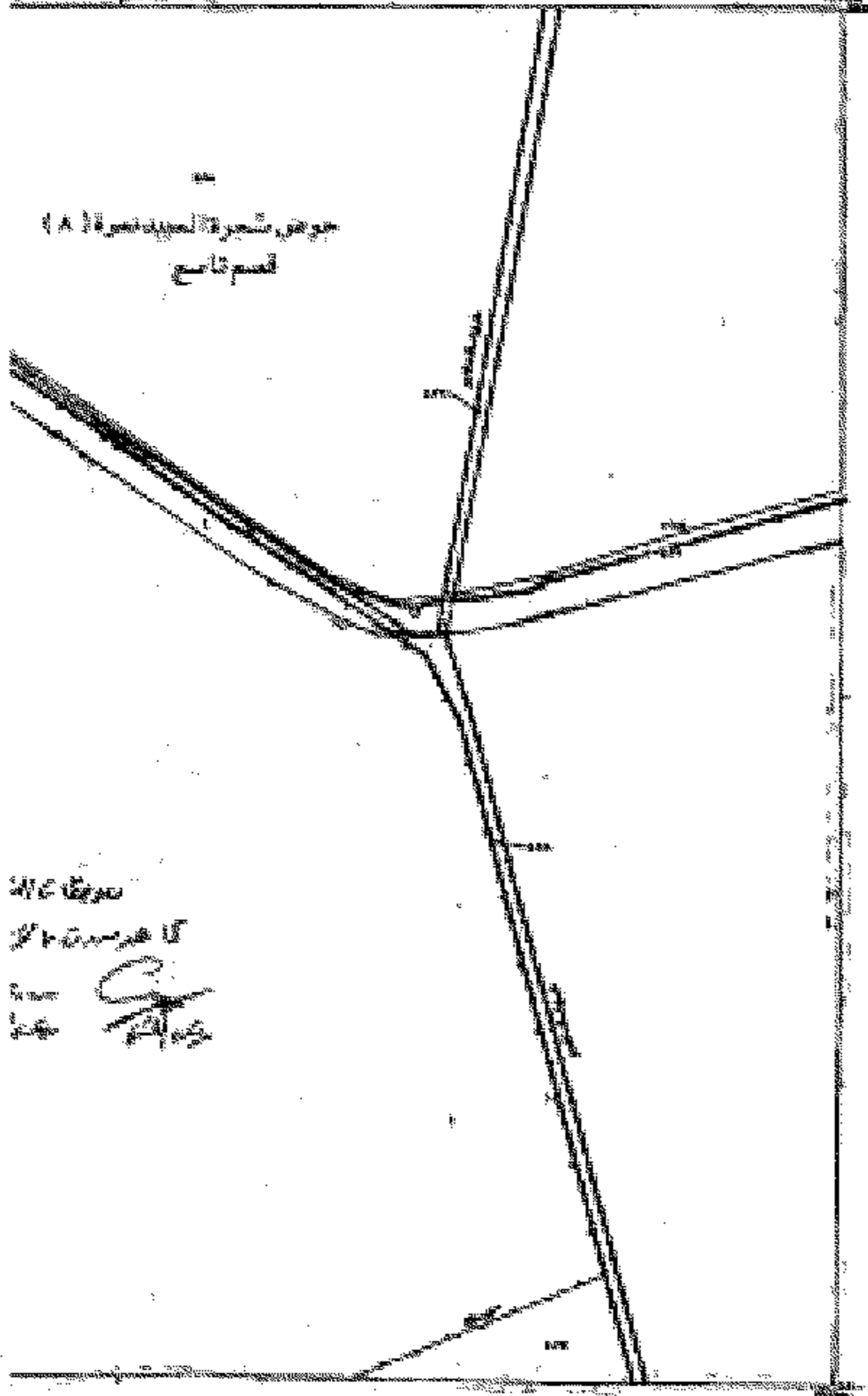
مدينة الإسماعيلية
-------------------

مركز الإسماعيلية

PRELIMINARY (FOR ORDER ONLY)

محافظة الإسعدي

الهيئة المصرية العامة للمناحة



جوانب شجرة المبيدات (A) قسم قاسم

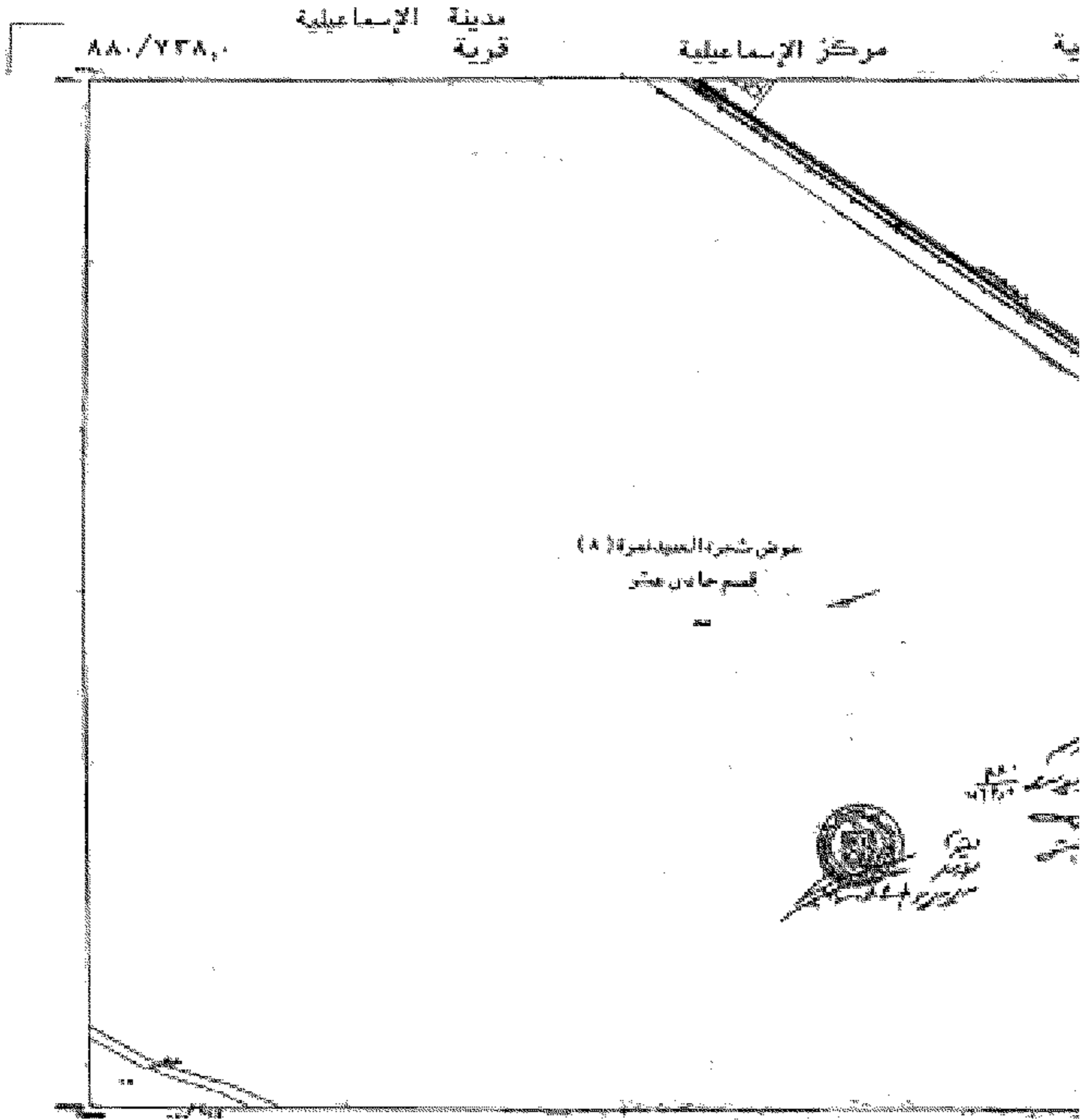
موقع  
القطعة  
من  
الخريطة

جدول القوائم المتعارفة

AA1 YTA,8	AA2 YTA,7	AA3 YTA,6
AA4 YTA,5	AA5 YTA,4	AA6 YTA,3
AA7 YTA,2	AA8 YTA,1	AA9 YTA,0

Form No. 1/1993  
Date Sheet number  
880/738.0

تاريخ البيع ١٨/٢/٢٠٢٠  
الخريطة رقم  
AA-YTA,1



دليل حدود الملاك والرياحات




معاين الرسم ١٨٠٠

PRELIMINARY FOR REVIEW ONLY

محافظة الإسكندرية

الهيئة المصرية العامة للمساحة

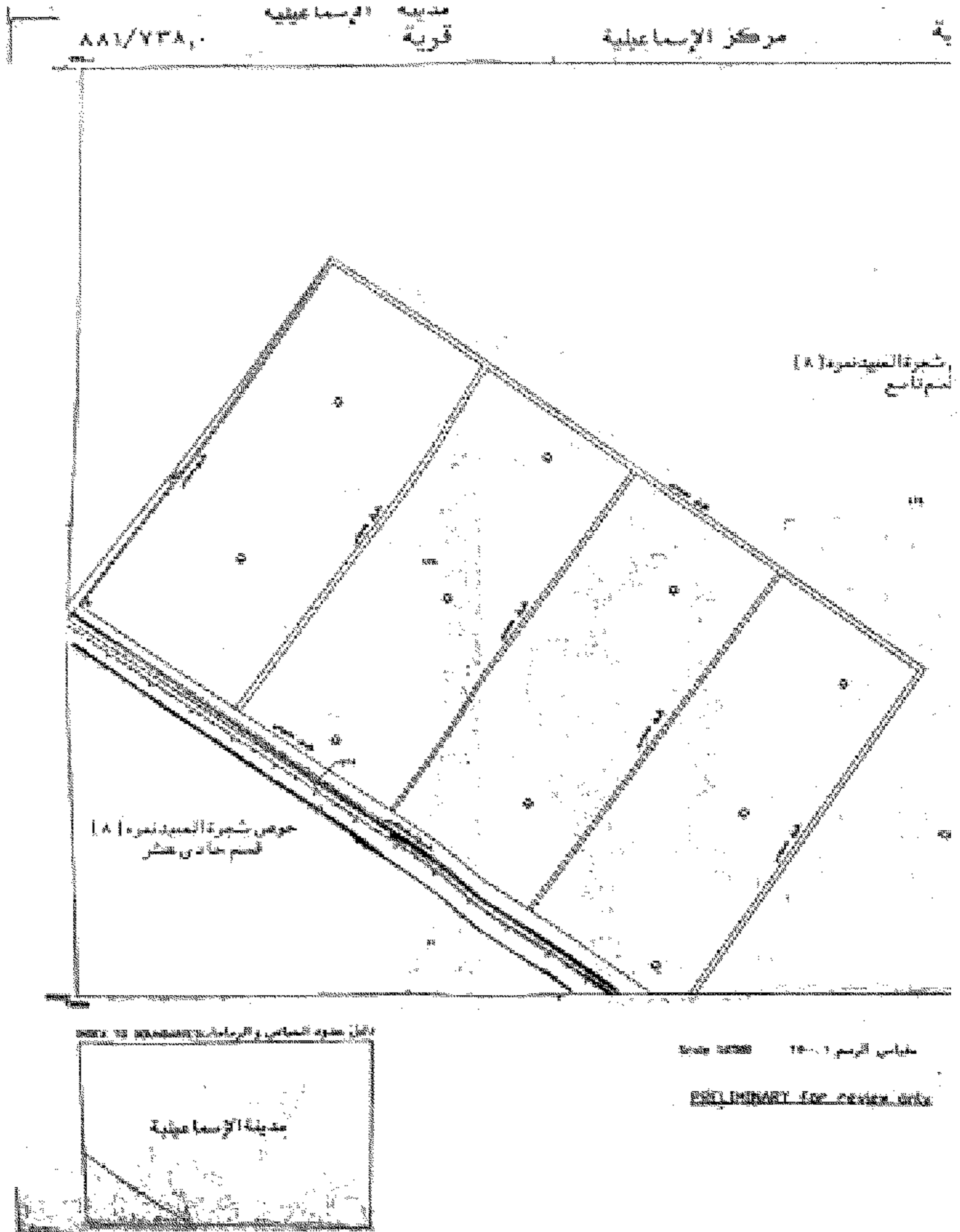


تمت المساحة  
 في ١٨ فبراير سنة ٢٠٢٠  
 المهندس  
 محمد عبد الحليم

نقل القوائم المتبادلة

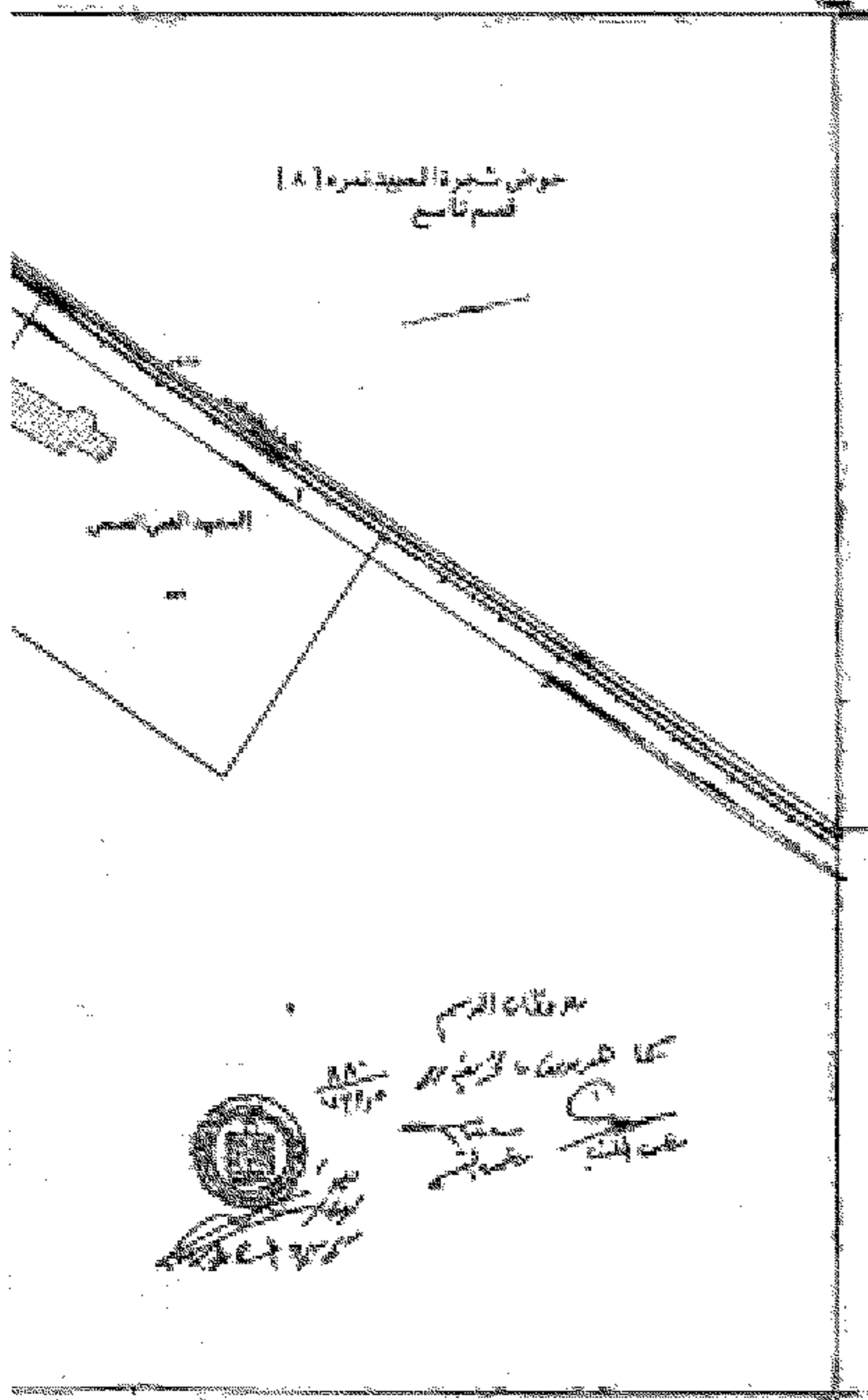
AA1 YPL,0	AA1 YFA,0	AA1 YPA,0
AA1 YPL,0	AA1 YFA,0	AA1 YPA,0
AA1 YPL,0	AA1 YFA,0	AA1 YPA,0

رقم الطبق ١٠٠٠/١٠/٢٢  
 خريطة رقم  
 001/718.0 AA1/YFA,0



محافظة الإسما عيليد

الهيئة المصرية العامة للمساحة



نقل اللوحات المجاورة

AAE YFA <sub>١</sub>	AAV YFL <sub>١</sub>	AAI YFI <sub>١</sub>
AAU YFA <sub>٢</sub>	AAI YFL <sub>٢</sub>	AAI YFI <sub>٢</sub>
AA YFA <sub>٣</sub>	AA YFL <sub>٣</sub>	AA YFI <sub>٣</sub>

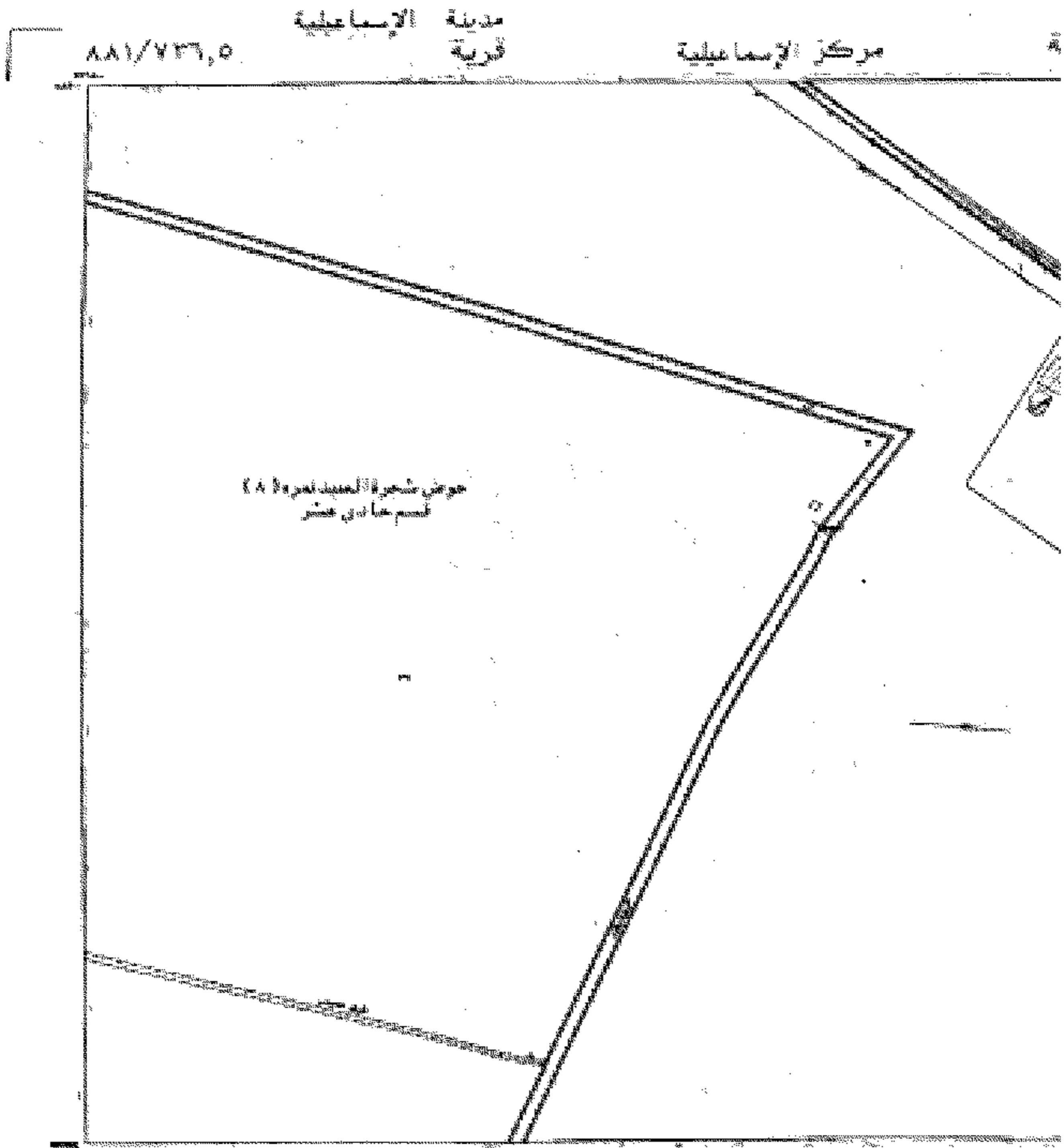
تاريخ الطبع: ٢٠٢٠/٢/١٨

رقم الخريطة: ٥٢١/٧٢٤٤


٥٢١/٧٢٤٤

٥٢١/٧٢٤٤

الجريدة الرسمية - العدد ٧ مكرر (ح) في ١٨ فبراير سنة ٢٠٢٠ ١٧



الخريطة المرفقة مع هذا القرار هي جزء من الخريطة رقم ٨٨١/٧٢٦,٥



الخريطة المرفقة مع هذا القرار هي جزء من الخريطة رقم ٨٨١/٧٢٦,٥

PRELIMINARY FOR COMMENT ONLY

محافظة الإسماعيلية

الهيئة المصرية العامة للمساحة  
ARAB REPUBLIC OF EGYPT



إشعارات مساحية

.....	م. ق. ١٥٠
.....	م. ق. ١٥١
.....	م. ق. ١٥٢
.....	م. ق. ١٥٣
.....	م. ق. ١٥٤
.....	م. ق. ١٥٥
.....	م. ق. ١٥٦
.....	م. ق. ١٥٧
.....	م. ق. ١٥٨
.....	م. ق. ١٥٩
.....	م. ق. ١٦٠
.....	م. ق. ١٦١
.....	م. ق. ١٦٢
.....	م. ق. ١٦٣
.....	م. ق. ١٦٤
.....	م. ق. ١٦٥
.....	م. ق. ١٦٦
.....	م. ق. ١٦٧
.....	م. ق. ١٦٨
.....	م. ق. ١٦٩
.....	م. ق. ١٧٠
.....	م. ق. ١٧١
.....	م. ق. ١٧٢
.....	م. ق. ١٧٣
.....	م. ق. ١٧٤
.....	م. ق. ١٧٥
.....	م. ق. ١٧٦
.....	م. ق. ١٧٧
.....	م. ق. ١٧٨
.....	م. ق. ١٧٩
.....	م. ق. ١٨٠

جريدة الجريدة الرسمية ١٨  
العدد ٧ مكرر

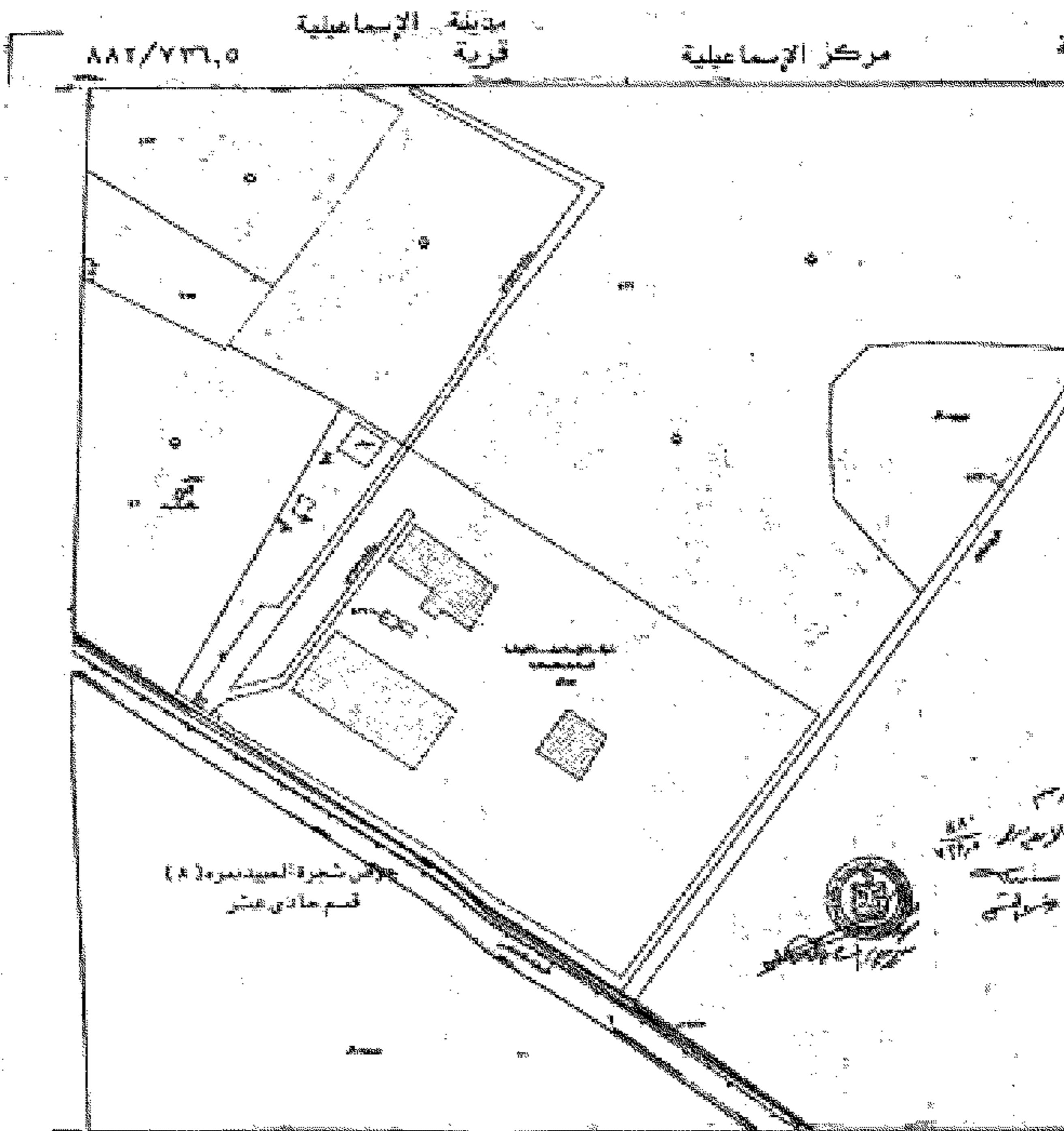
١٥٠  
١٥١  
١٥٢  
١٥٣  
١٥٤  
١٥٥  
١٥٦  
١٥٧  
١٥٨  
١٥٩  
١٦٠  
١٦١  
١٦٢  
١٦٣  
١٦٤  
١٦٥  
١٦٦  
١٦٧  
١٦٨  
١٦٩  
١٧٠  
١٧١  
١٧٢  
١٧٣  
١٧٤  
١٧٥  
١٧٦  
١٧٧  
١٧٨  
١٧٩  
١٨٠

تلك القوائم المتساوية

AAE ٧٧٥,-	AAE ٧٧٦,-	AAE ٧٧٧,-
AAE ٧٧٨,-	AAE ٧٧٩,-	AAE ٧٨٠,-
AAE ٧٨١,-	AAE ٧٨٢,-	AAE ٧٨٣,-

وزارة الأقاليم العامة والموارد المائية  
م. ق. ١٥٠ - ١٨٠  
م. ق. ١٥٠ - ١٨٠  
AAE/٧٧٥-٧٨٣  
١٥٠ - ١٨٠



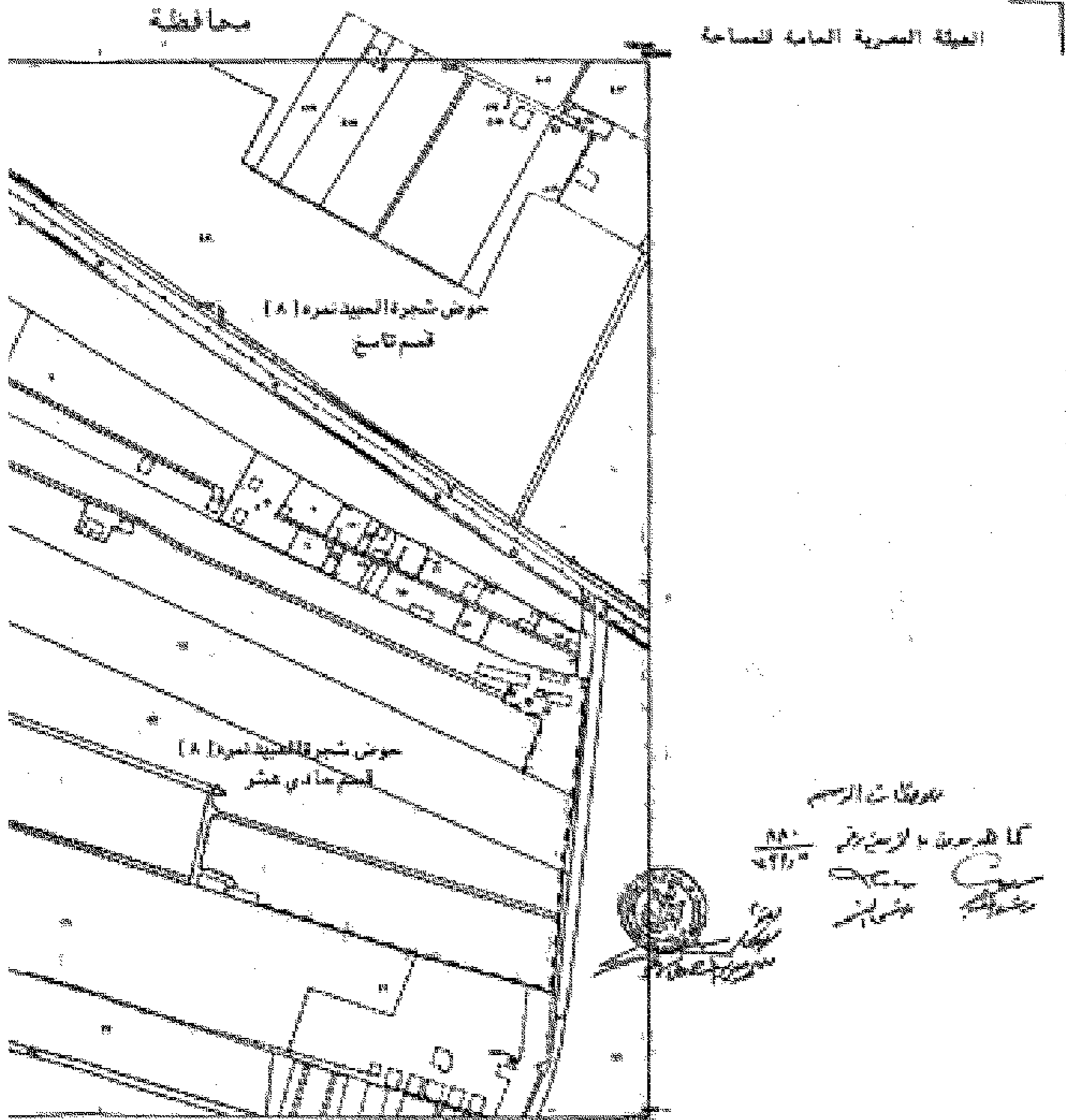


رئيس بلدية الإسماعيلية



مهندس الرسم

**PROHIBIT for other use**



ملاحظات الرسم

كما للمرجع في الرسم رقم ٨٨٠  
٤٧١٠



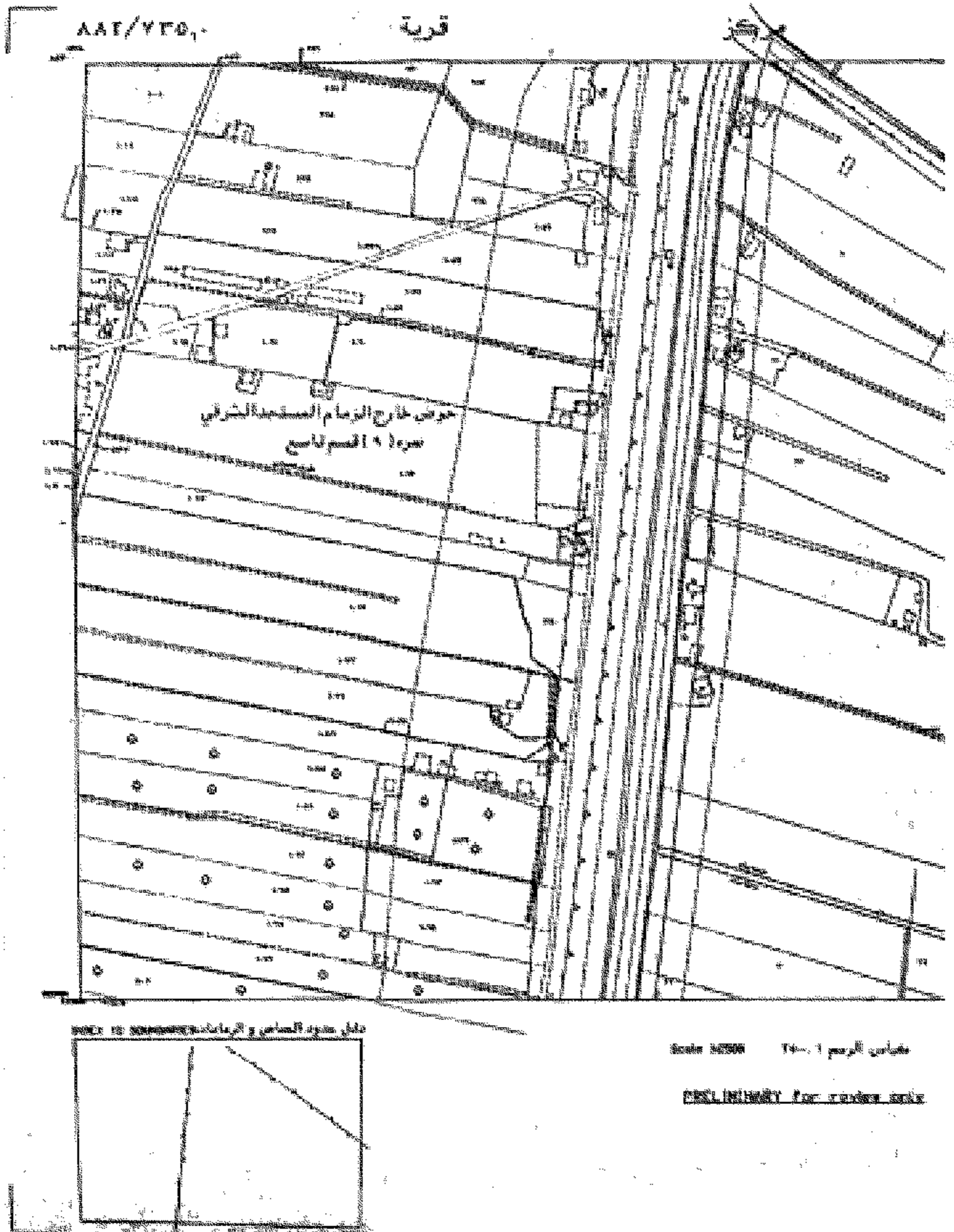
تابل الكوتاج المتعارف

AAE YF7,0	AAE YF8,0	AAE YF1,0
AAE YF2,0	AAE YF3,0	AAE YF4,0
AAE YF5,0	AAE YF6,0	AAE YF9,0

تاريخ التوقيع: ١١/٢٠٢٠  
مراجعة رقم

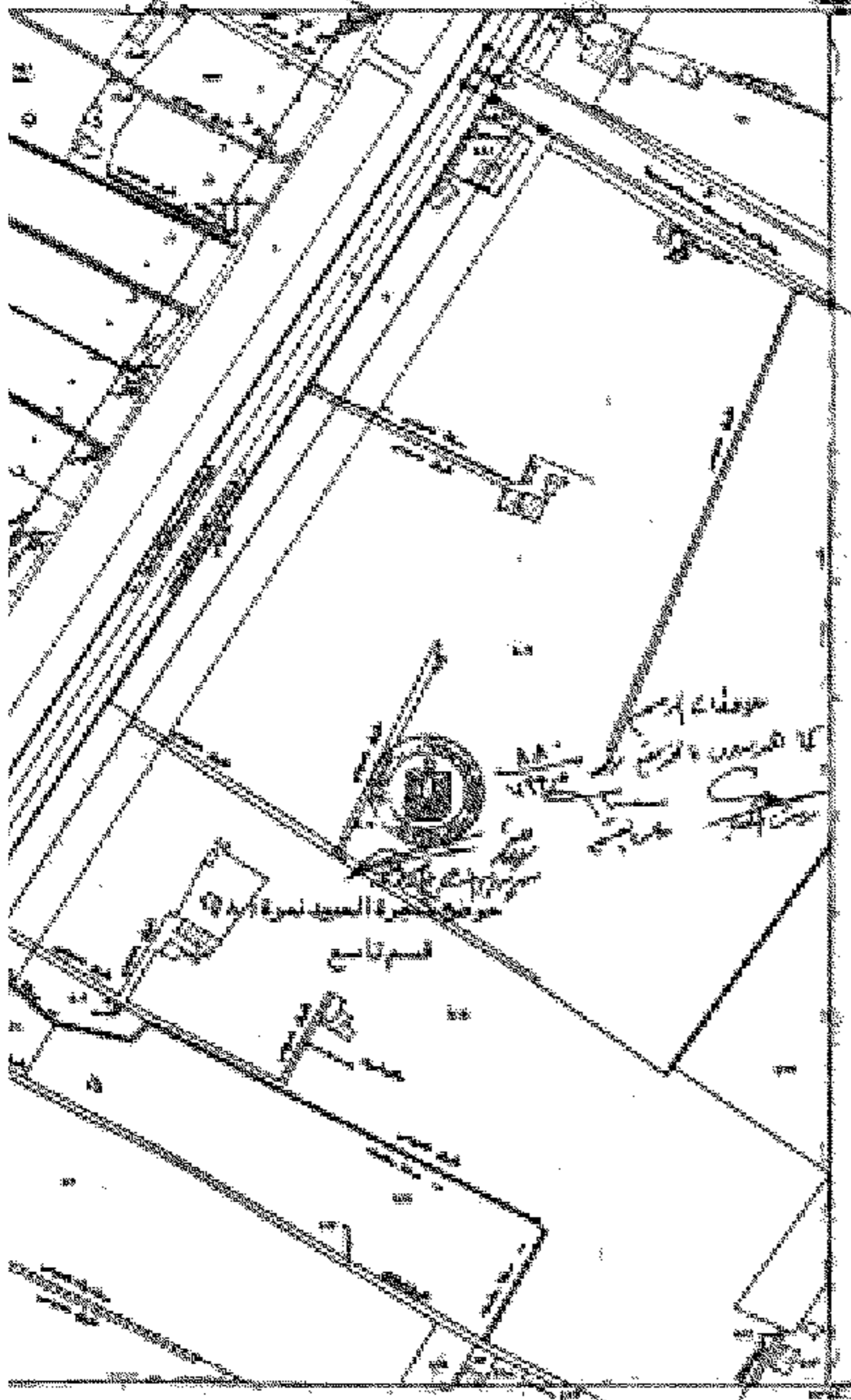
880/735.0

AAE/YF6,0



محافظة الإسكندرية

الهيئة المصرية العامة للمساحة \*

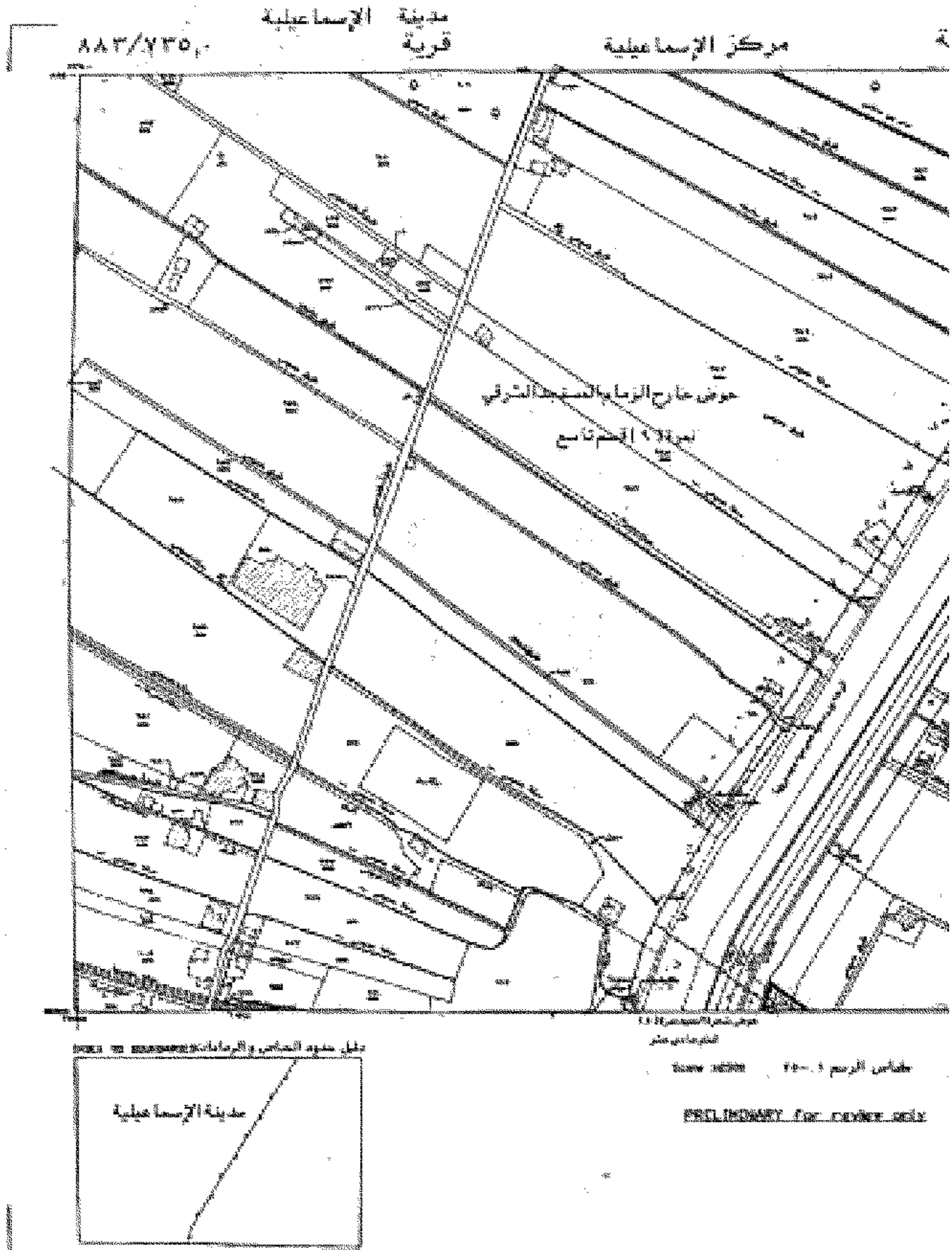



رابط الأرقام المتجاورة

AA1 YTT,8	AA2 YTD,7	AA3 YTI,6
AA7 YTF,2	AA7 YTB,-	AA7 YTI,0
AA7 YTF,8	AA7 YTB,-	AA7 YTI,0

Map Reference/مراجع الخطة: ٥٠٠٠٠٠٠٠٠٠  
Map Sheet Number: ٥٥٥٠٠٠٠٠٠٠٠  
٥٥٥٠٠٠٠٠٠٠٠

٥٥٥٠٠٠٠٠٠٠٠






(١)

كشوف حصص بساتين الملاك القاهرين شهر ابر سنة ٢٠٢٠

م	اسم الحوض	رقم قطعة المدينة	رقم الخريطة	المسطح		اسم الملاك القاهرين
				م <sup>٢</sup>	د <sup>٢</sup>	
١	حوض غراج الزمزم المغطى	٤٤	735/866	١٤	٢	خضر عبد
٢		٤٧		٨	٥	غراج الملاك
٣		٤٦		٩	١	خضر عبد
٤		٩٠		١٢	٢	خديج مية
٥		231		٦	٤	فاطمة عيسى سليمان
٦		229		١٢	٥	دايز ابراهيم ومحمد ابو حاتم
٧		220		٨	٩	محمد ابو حاتم شحفة
٨		219		٢٢	٨	شحفة عبد المنعم سليمان
٩		218		٧٠	٥	لم يملك
١٠		217		٣	٩	لم يملك
١١		216		٣	٣	عبد ربه ملاح
١٢		215		٦	١٠	حسن جمال والخرين
١٣		214		٢	٦	عبد ربه محمد ابو عيسى
١٤		213		٣	١١	سليمان ابراهيم سليمان والخرين
١٥		327		٨	٢	طارق ترائي
١٦		328		١٠	٧	العجاج / عبد الله احمد القطي
١٧		331		٢٢	٦	سليم السويدي
١٨		332		٨	٦	السويدي
١٩		334		١	٧	العجاج / عبدة محمد حجازي
٢٠		357		١١	١١	علاء محمد مسطحي
٢١		358		١١	١	احمد واويان والشمس مسطحي سليمان سليم
٢٢		360		٢٠	١٢	محمد سليم والخرين
٢٣		361		١٢	٢	طارق مسطحي
٢٤		363		١٩	١٧	عبد محمد عيسى والخرين
٢٥		365		٢١	٣	محمد سليم ملاح
٢٦		384		٢١	٣	محمود سليم
٢٧		384		٨	٢	فاهد عبد سليمان
٢٨		383		٩	٥	فاهد عبد سليمان
٢٩		386		١٨	٩	سليم عبد حسن والخرين
٣٠		387		٣	١٢	سليمان سليم ملاح
٣١		388		٩	٦	عادل الطرسي
٣٢		389		١٧	٧	عادل الطرسي
٣٣		390		٤	٧	محمد السويدي والخرين
٣٤		391		-	٨	سليمان محمد ابو عيسى والخرين

مختار  
 مهندسة  
 ليل محمد جمال الدين الشلبي

رئيس القسم  
 رئيس المكتب



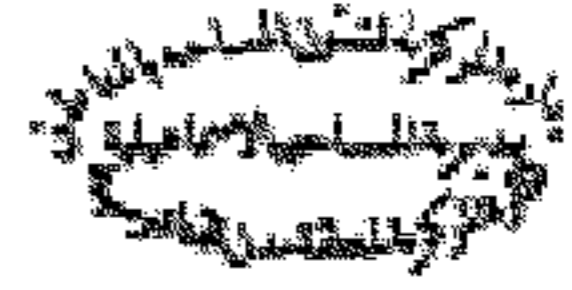
(٢)

كشف حصص باسماء الملاك الزراعيين معبر ابر سمجة

رقم	اسم المالك	رقم القطعة	رقم الخريطة	المساحة		
				م	د	س
71	الجزين نعمة ٥ قسم ثان	111	716.5/265	11	9	-
72	(خطية)	110		21	21	-
73		113		17	11	-
74		105		-	3	-
75		100		1	20	-
76		114		10	2	-
77		99		13	1	1
78		115		11	9	-
80	الجزين نعمة ٥ قسم ثان	98		3	18	-
81	(خطية)	97		5	14	1
82		71		15	20	-
83	عوض الجزين نعمة ٥ قسم	25		20	8	-
84	اول	26	739.5/265	21	8	-
85		27		13	19	-
86		32		7	17	1
87		مساحة خطية		6	17	-
88	برايوم الجزين نعمة 7	79		1	7	-
89	قسم اول ريف	88		9	10	-
90		89		9	1	-
91		81		-	15	-
92		87		11	18	-
93		85		-	7	-
94		86		11	11	-
95		94		-	19	-
96		49		-	6	-
97	برايوم طرفي نعمة 2 قسم	560		8	9	-
98	اول	528		4	-	-
99		527		1	-	-
100		360		4	8	-
101		526		8	12	-
102		2		2	13	-
103		520		1	3	-
104		2		-	6	-
105		525		5	-	-
106		2		-	19	-

مهندس ابراهيم
   
 امين محمد كمال الدين الشاذلي
   
 مديرية مديرية المساحة بالإسماحلية

رئيس المصروع
   
 رئيس القسم



(3)

كشف حصر بأسماء العالمة القاهرين مكرر أبريل مجهزة

اسم العالمة القاهرين	المسطح			رقم الخدمة العقيدية	رقم الخريطة	اسم العالمة	رقم
	ب	ط	س				
ليلى عبد مرسى عبد العال	-	6	12	50		فاطمة ونبوة ونبوة ونبوة	143
محمد درويش عبد العال	-	5	17	49		ليلى	143
ليلى شهدي والحز	1	2	11	48			144
محمد سالم	-	1	9	47			145
فاطمة سليمان عبد العال	-	9	8	45			146
ليلى سليمان عبد العال	-	2	4	44			147
عبد السلام خليل ناصر والحز	-	6	10	43			148
ليلى عبد حسن	-	10	2	26		فاطمة ونبوة ونبوة ونبوة	149
ليلى	1	2	4	88		ليلى العال	150
محمد سليمان	-	7	4	27			151
وردة / عبد السلام والحز	-	1	9	29			152
وردة جمال مبارك والحز	-	7	-	30			153
ليلى	-	-	21	167			154
ليلى محمد علي	-	11	16	27			155
ليلى ونبوة عيسى	-	7	17	211			156
ليلى علي شحات	-	8	19	86			157
جميلة بنوري حمودة والحز	-	7	21	76			158
عبد القاصر عبد السلام والحز	-	14	4	75			159
ليلى عبد السلام	-	2	2	73			160
ليلى فاضل والحز	-	10	17	60			161
ليلى محمد حسن والحز	-	5	10	68			162
ليلى لينا العيسى	1	4	5	1			163



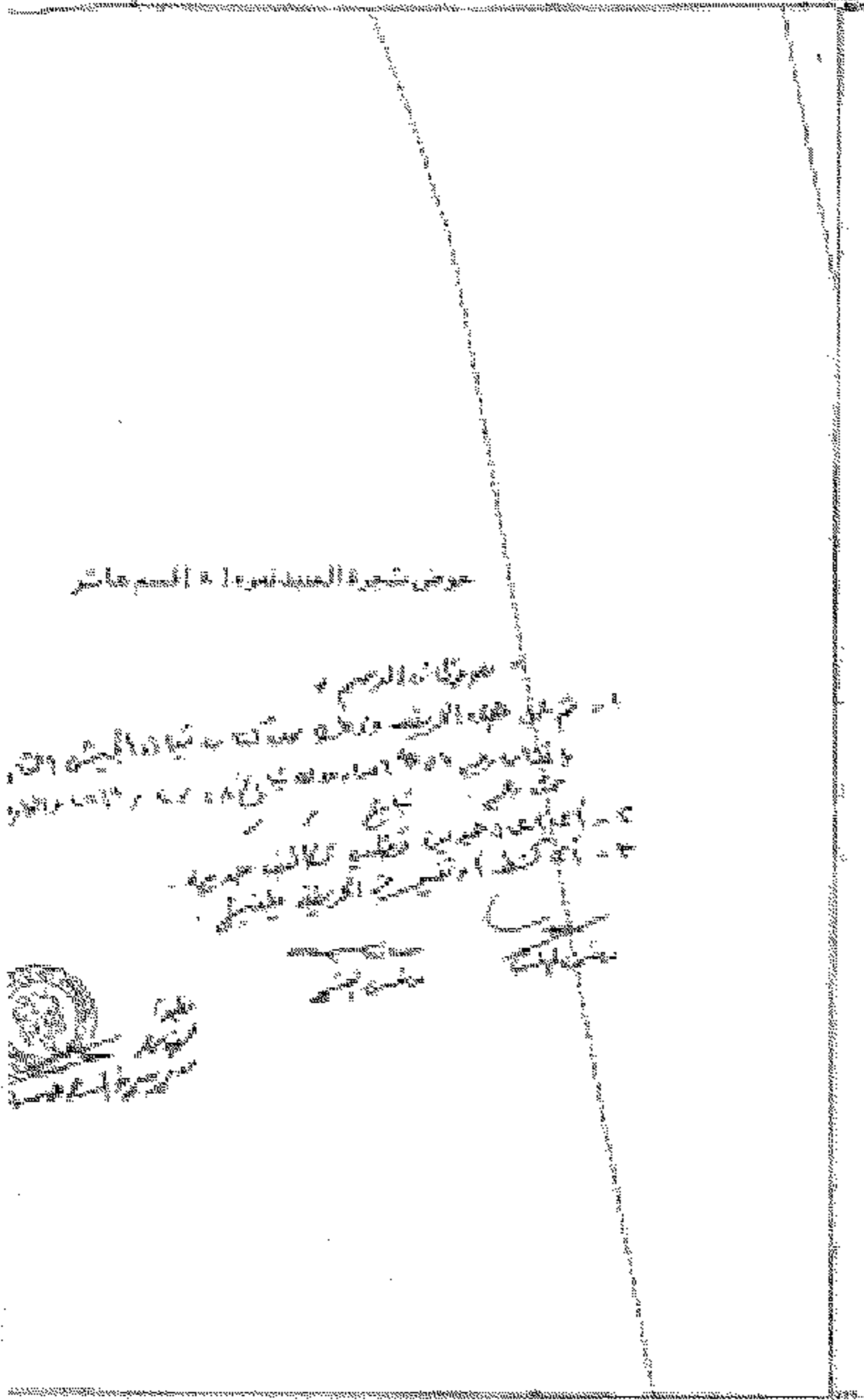
يعتمد /  
مهندسة /  
أمل محمد فضل العال  
مديرة مديرية المساحة بالإسكندرية

رئيس القسم  
رئيس المكتب



محافظة

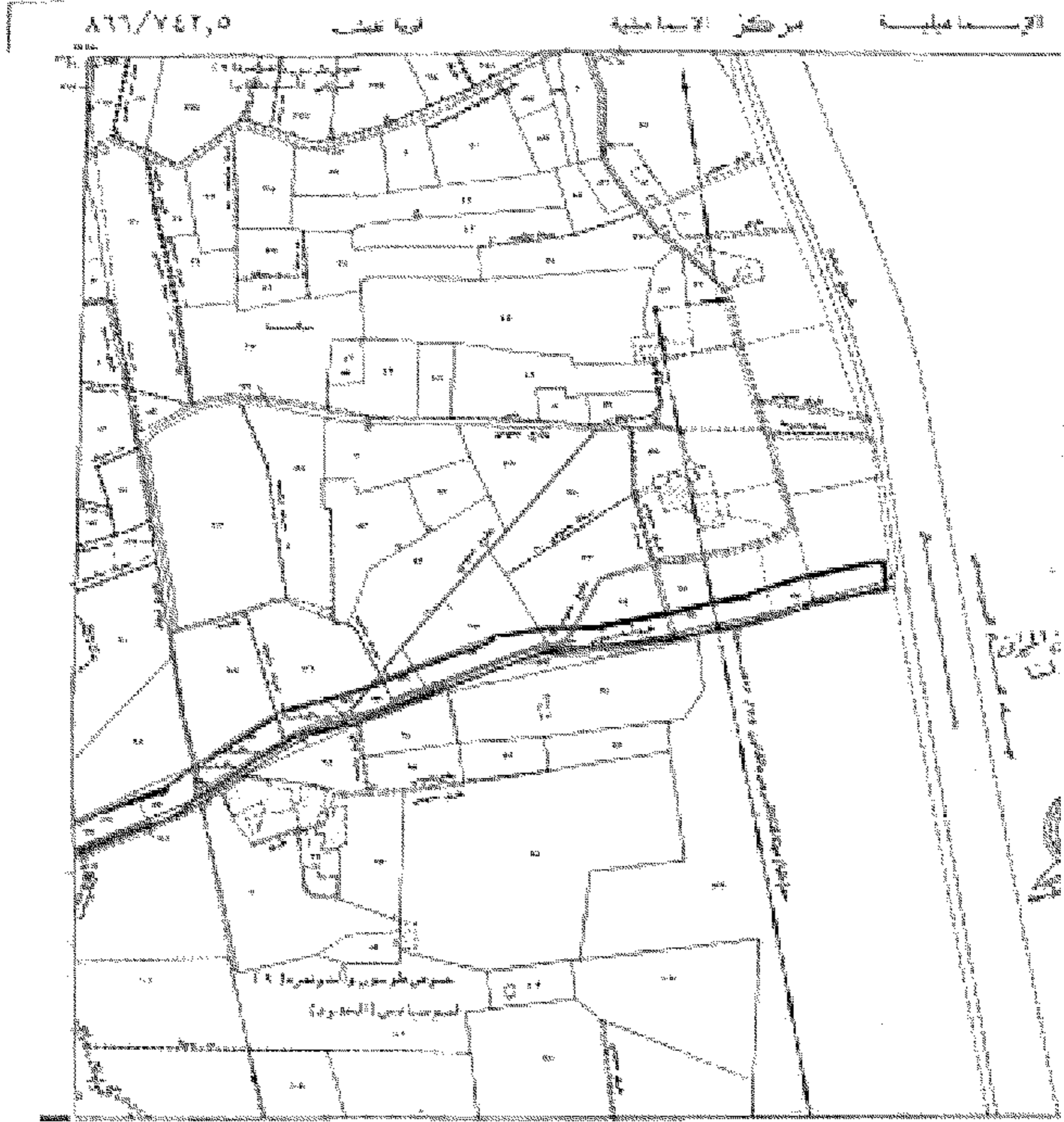
الهيئة العامة للتصايد




جدول القوائم المتبادلة

ATY YEL, 1	ATY YEL, 2	ATY YEL, 3
ATY YEL, 4	ATY YEL, 5	ATY YEL, 6
ATY YEL, 7	ATY YEL, 8	ATY YEL, 9

محافظة الرضمة  
 ٢٠٢٠/٢٤٢٣  
 ٢٠٢٠/٢٤٢٣




تأليف مكتب المساحة والقياسات الجيوديسية رقم ٢١



مقياس الرسم ١:٥٠٠

PRELIMINARY FOR APPROVAL ONLY



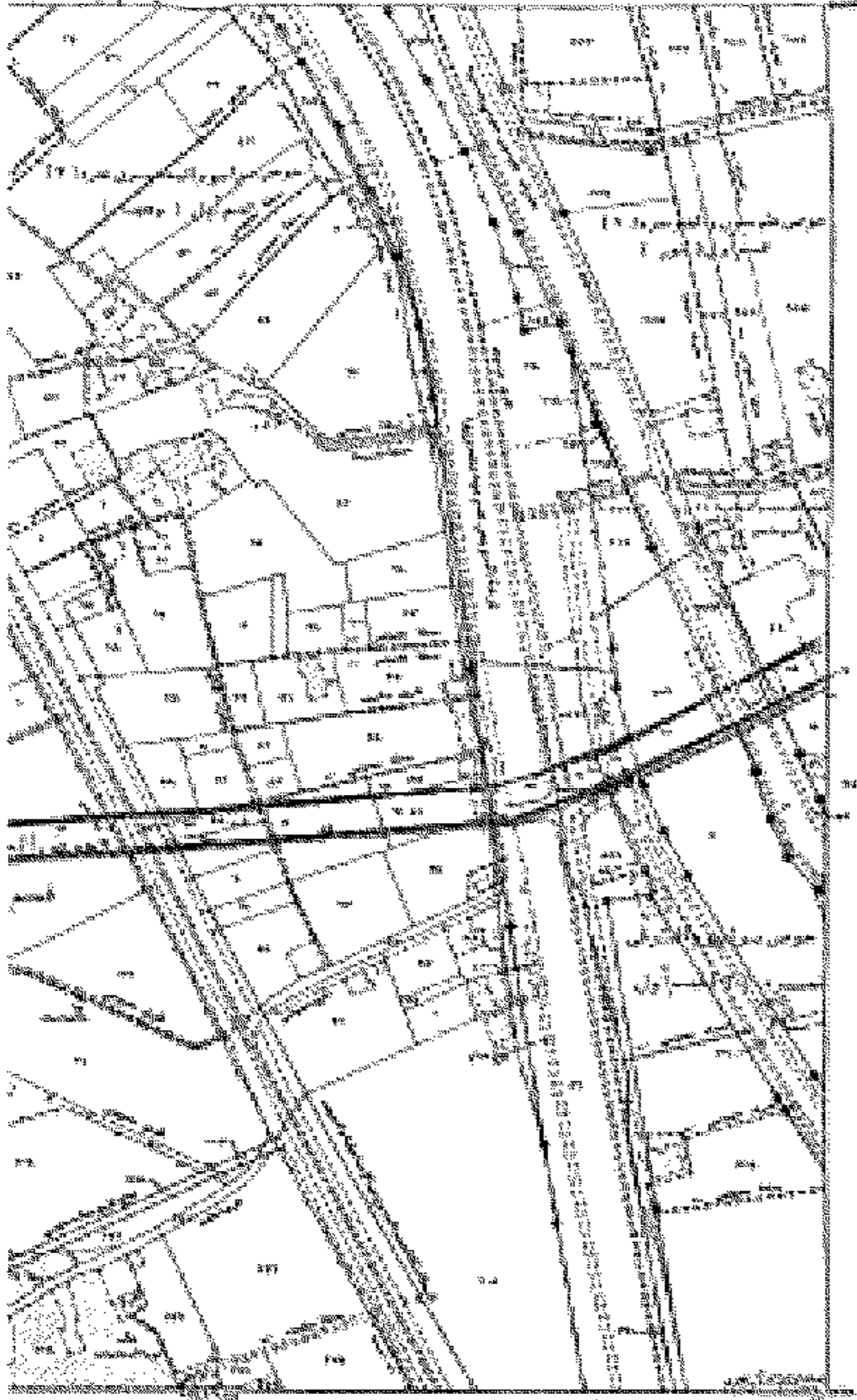


Scale: 1:10000  
مقياس الرسم: 1:10000  
PREPARED FOR REVIEW ONLY



محافظة

الهيئة المصرية العامة للمساحة



قبل التوزيع المتأخر

٧٢٨ <sub>٢</sub>	٧٢٨ <sub>٣</sub>	٧٢٨ <sub>٤</sub>
٧٢٨ <sub>٥</sub>	٧٢٨ <sub>٦</sub>	٧٢٨ <sub>٧</sub>
٧٢٨ <sub>٨</sub>	٧٢٨ <sub>٩</sub>	٧٢٨ <sub>١٠</sub>

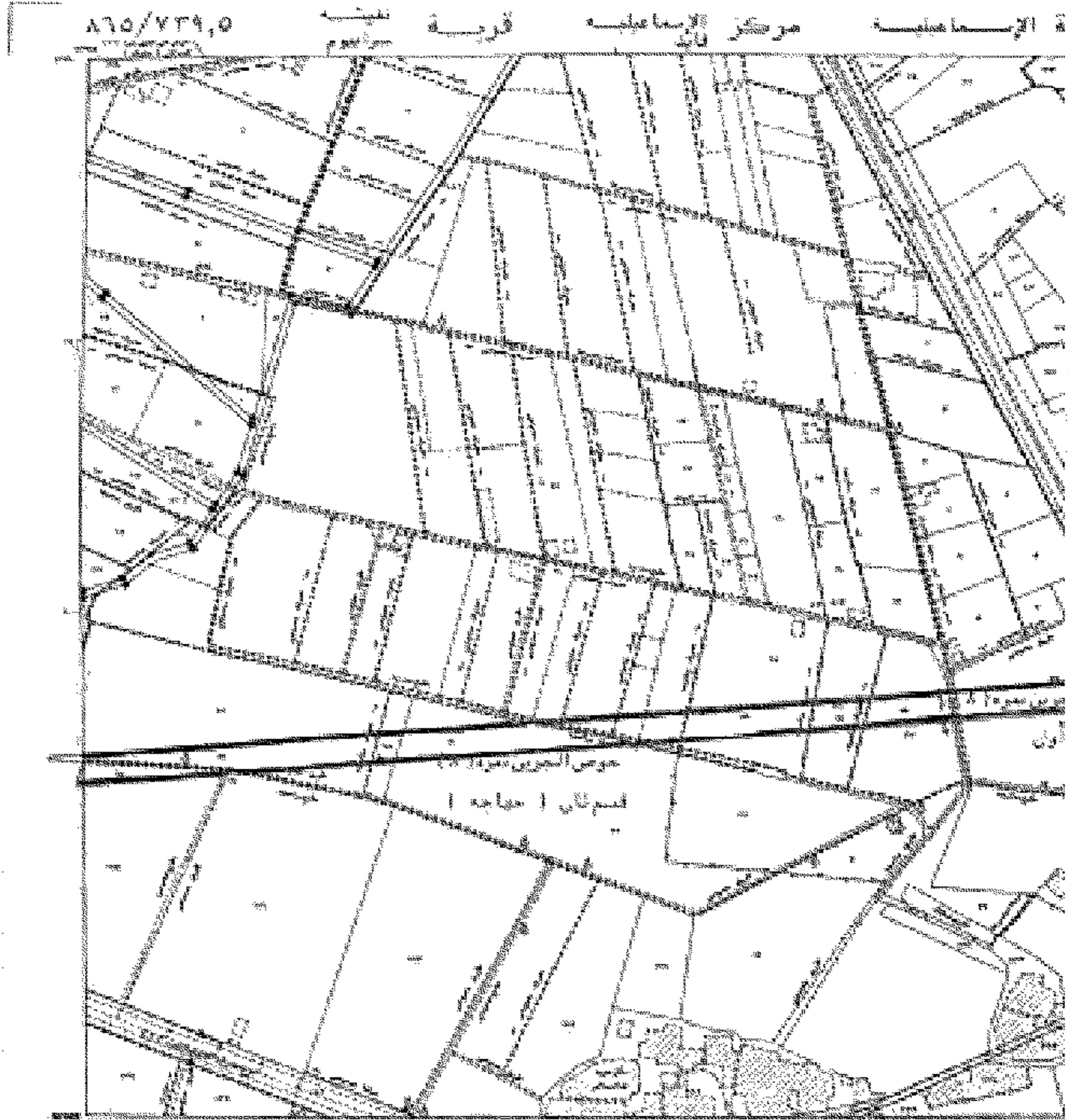
تاريخ الطبع ١٩٩٨/٢/١٥

Map Sheet Number

مرحلة رقم

٨٤٥/٧١٩.٥

١٩٥/٧٢٩.٥



محل عقود المصارف والبنوك

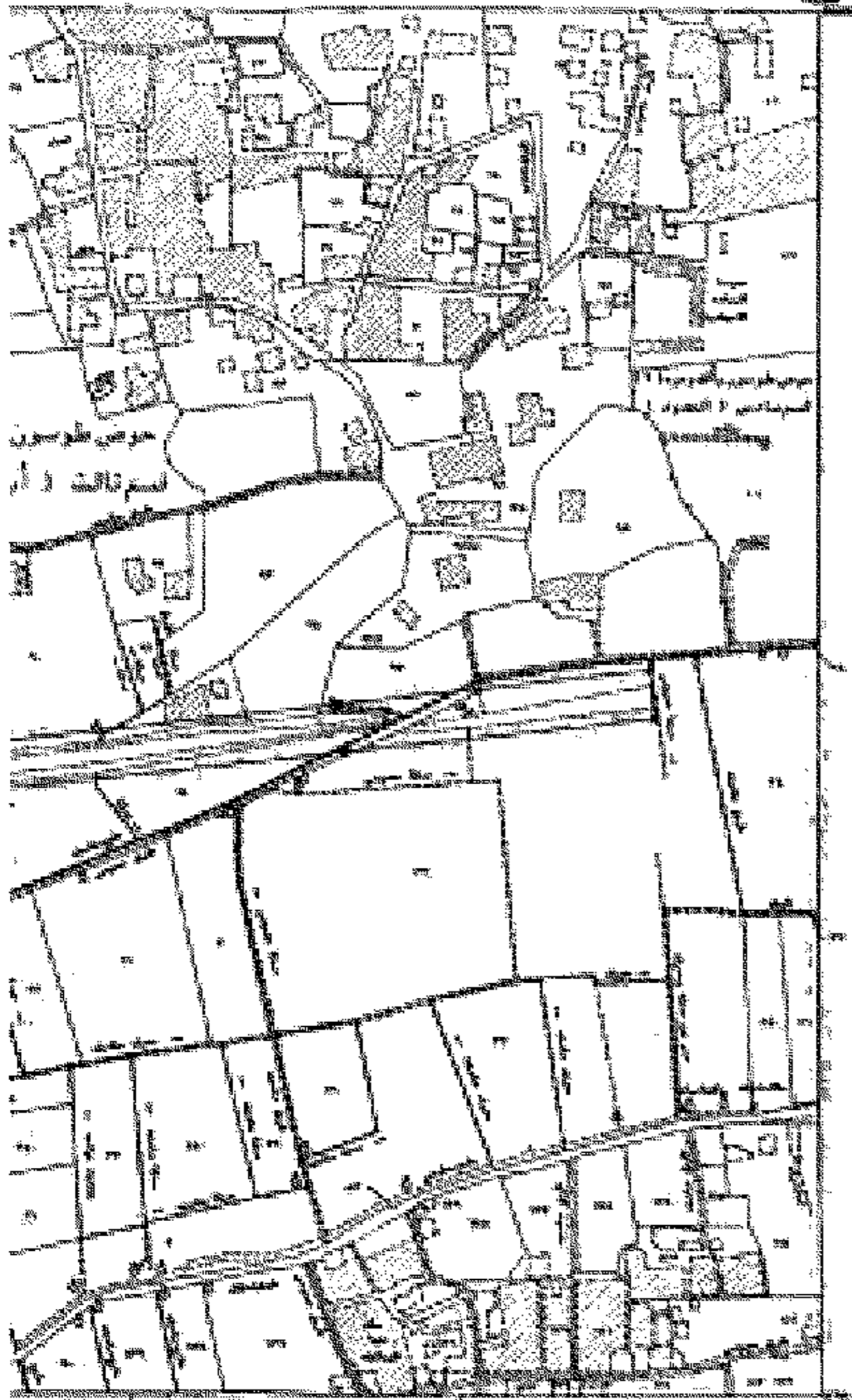


مجلس الوزراء  
١٤٤١ هـ  
٢٠٢٠ م  
٨٦٥/٧٣٩,٥  
١٨ فبراير ٢٠٢٠

مجلس الوزراء  
١٨ فبراير ٢٠٢٠

PRELIMINARY FOR COMMENT ONLY

محافظة



الجمهورية العربية العامة للجمهورية  
ARAB REPUBLIC OF EGYPT



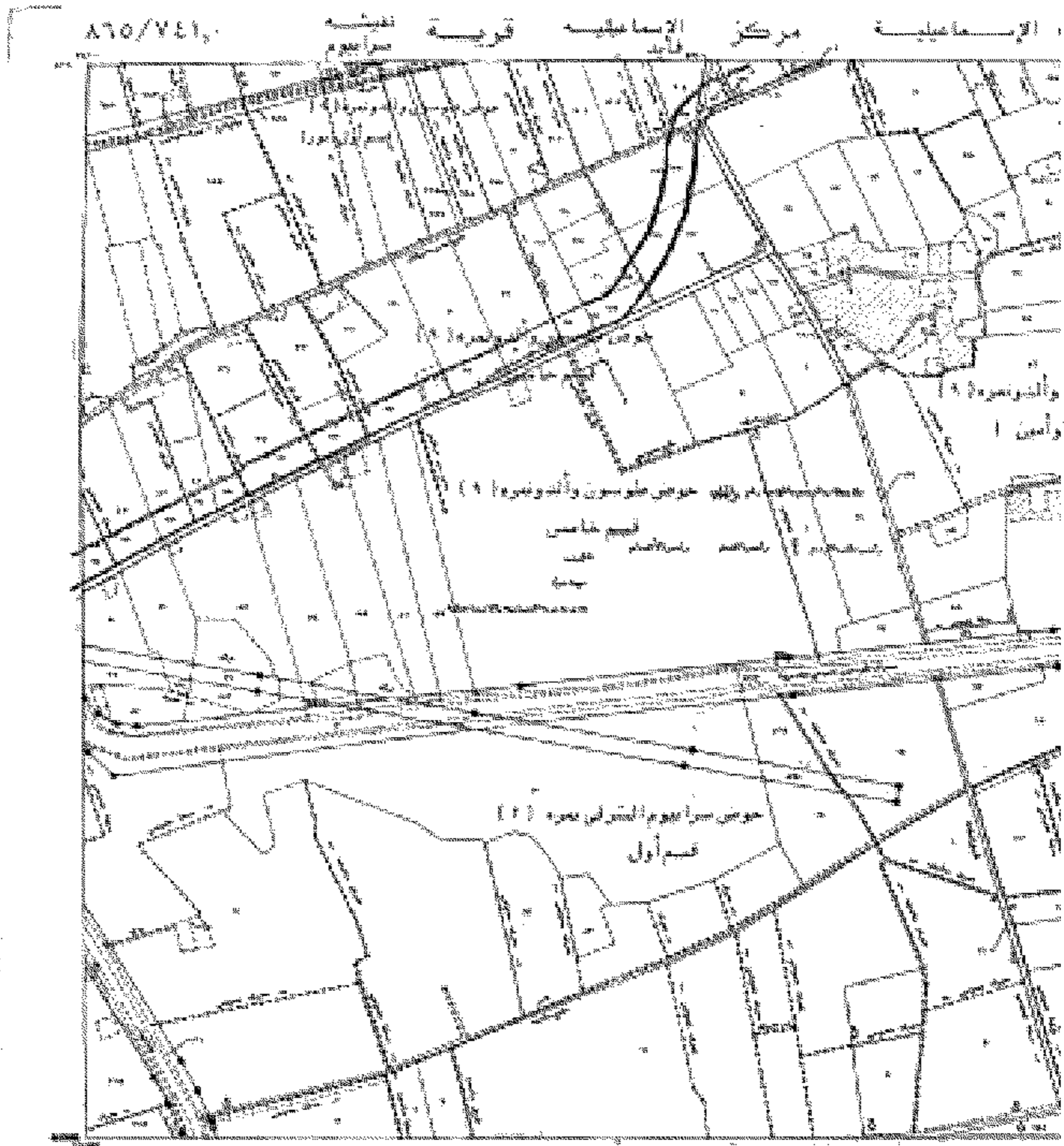
إحداثيات نقاط مساحة

——	حدود بلدية
——	حدود محافظة
——	حدود قريّة
——	حدود طوق
——	حدود حقل
——	حدود أراضي
——	حدود مزارع
——	حدود تجمعات سكنية
——	حدود مزارع دائمة الخضرة
——	حدود مزارع غير دائمة الخضرة
——	حدود أراضي زراعية
——	حدود أراضي غير زراعية
——	حدود أراضي حرجية
——	حدود أراضي سياحية
——	حدود أراضي مزارع
——	حدود أراضي مزارع دائمة الخضرة
——	حدود أراضي مزارع غير دائمة الخضرة
——	حدود أراضي مزارع سياحية
——	حدود أراضي مزارع زراعية
——	حدود أراضي مزارع غير زراعية
——	حدود أراضي مزارع حرجية
——	حدود أراضي مزارع سياحية
——	حدود أراضي مزارع زراعية
——	حدود أراضي مزارع غير زراعية
——	حدود أراضي مزارع حرجية
——	حدود أراضي مزارع سياحية
——	حدود أراضي مزارع زراعية
——	حدود أراضي مزارع غير زراعية
——	حدود أراضي مزارع حرجية
——	حدود أراضي مزارع سياحية
——	حدود أراضي مزارع زراعية
——	حدود أراضي مزارع غير زراعية
——	حدود أراضي مزارع حرجية
——	حدود أراضي مزارع سياحية

رابط الجداول المتكاملة

A11 Y23,0	A11 Y23,0	A11 Y23,0
A12 Y23,0	A12 Y23,0	A12 Y23,0
A13 Y23,0	A13 Y23,0	A13 Y23,0

تاريخ الطبع: ١٥/٢/٢٠٢٠  
رقم الوثيقة: ٥٥٥/٧٤١.٥

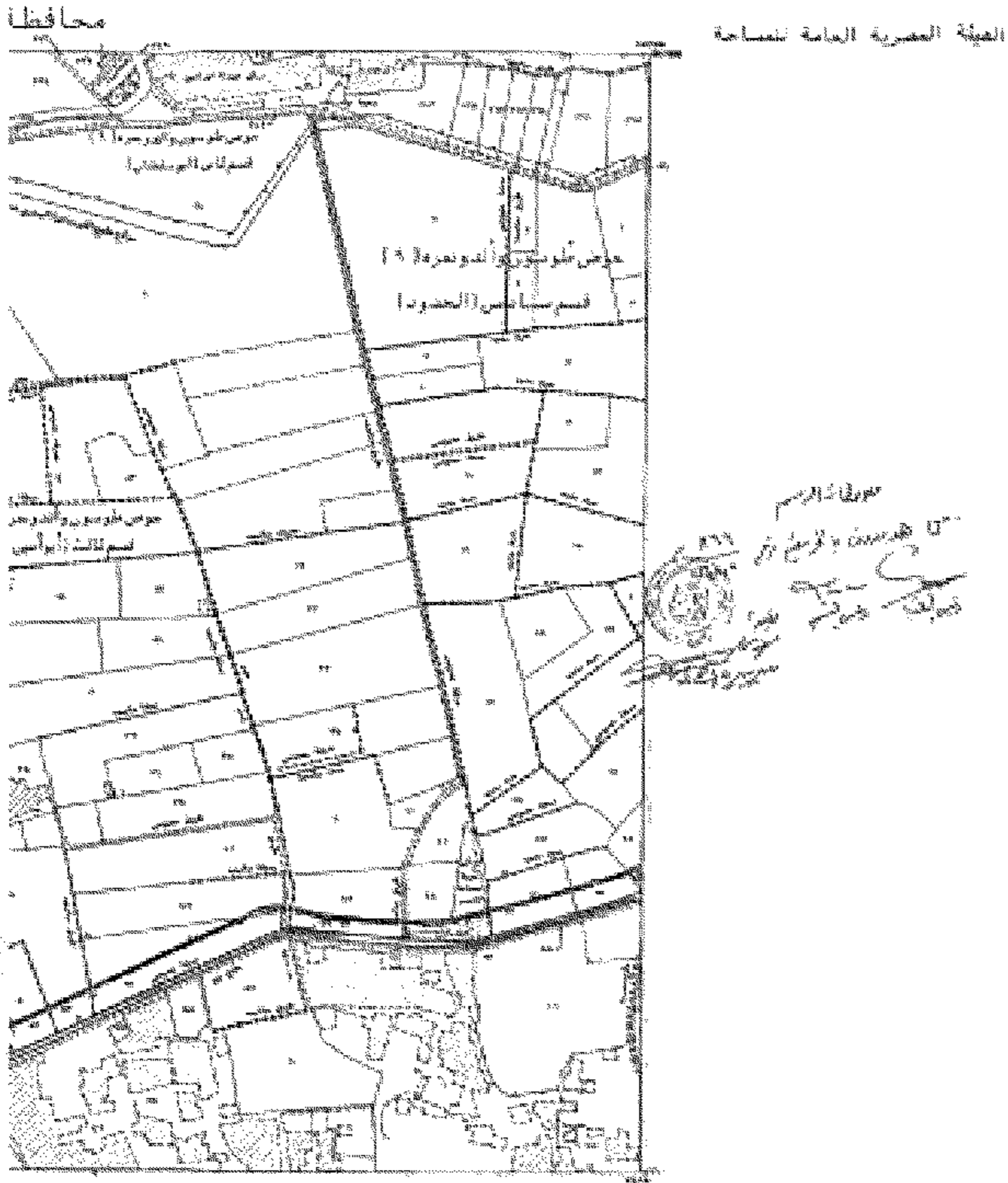


مركز الإسماعيلية  
قرية نفشية  
الإسماعيلية

مركز الإسماعيلية - الإسماعيلية - مصر

PRELIMINARY for review only

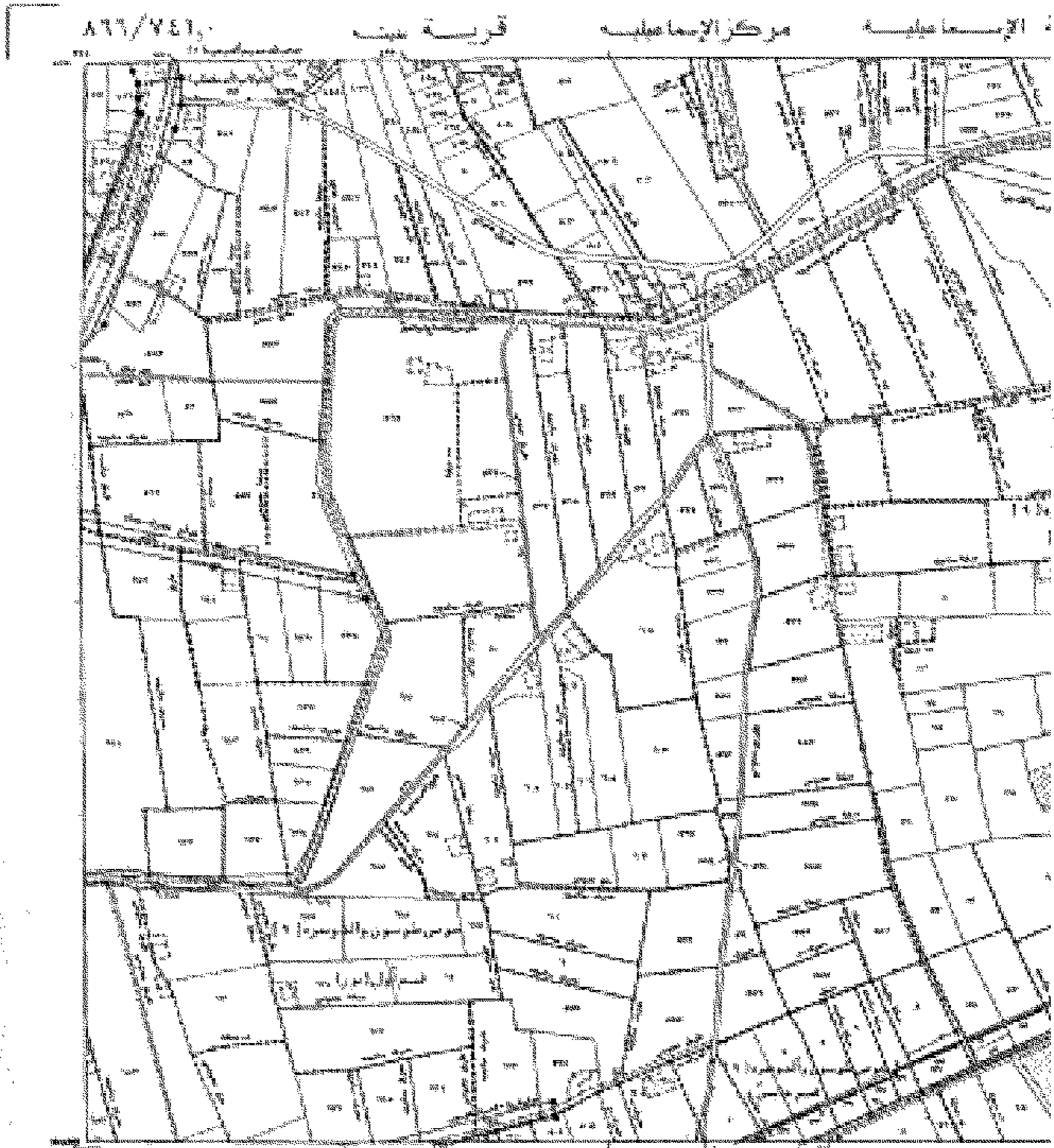




تلك التوابع المشار إليها

٨١٧ ٧٣٩,٥	٨١٨ ٧٤١,٥	٨١٩ ٧٤٣,٥
٨٢٠ ٧٤٥,٥	٨٢١ ٧٤٧,٥	٨٢٢ ٧٤٩,٥
٨٢٣ ٧٥١,٥	٨٢٤ ٧٥٣,٥	٨٢٥ ٧٥٥,٥

Map Description: ٧٤١,٥/٧٤٣,٥  
 Map Sheet Number: ٨٢٤/٧٤١,٥



القسم الثاني من المخطط رقم ٨٦٦/٧٤١

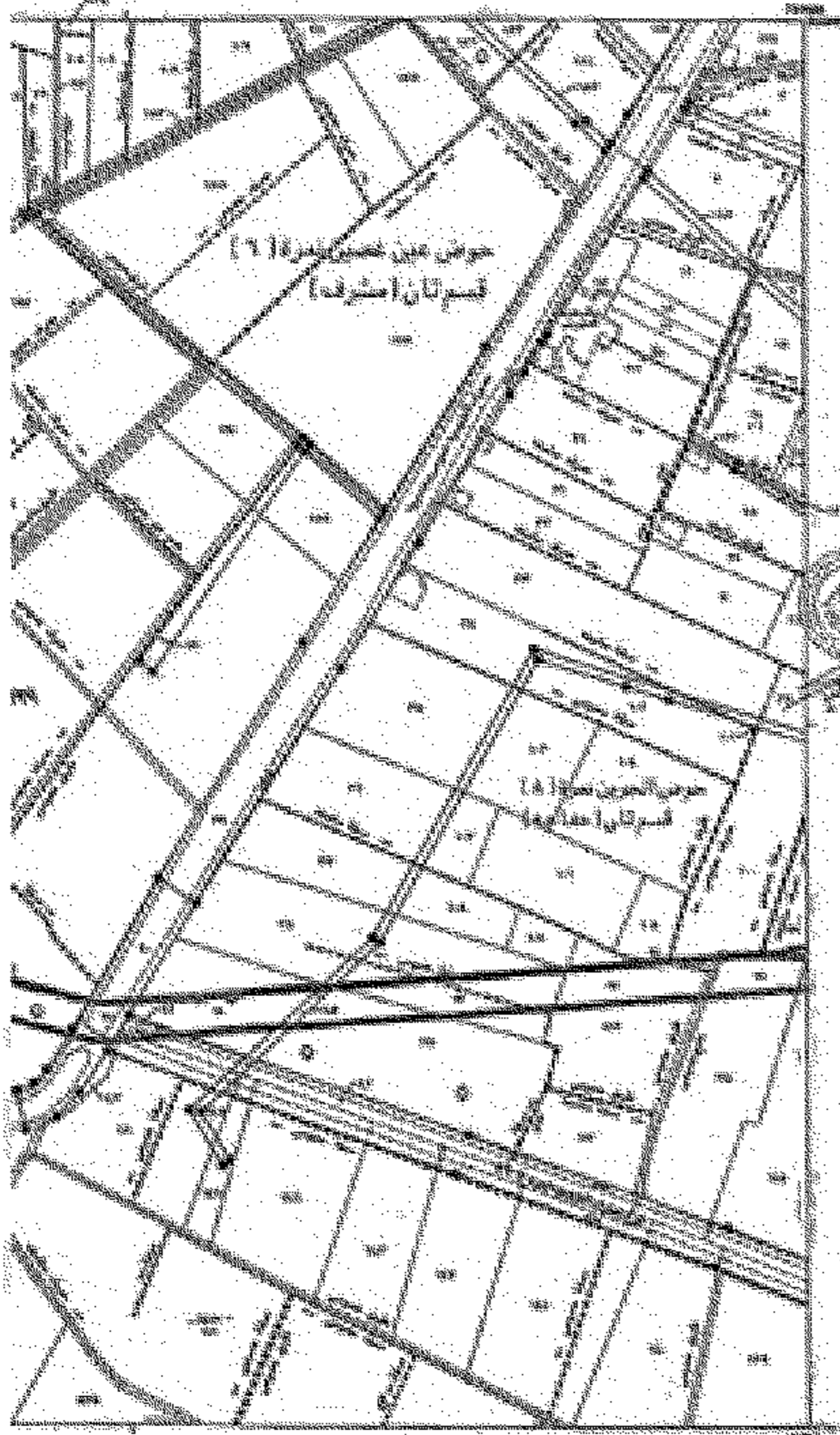


مقياس الرسم ١ : ٢٥٠٠

FOR PRINTING FOR GOVERNMENT USE ONLY

محافظة الإسكندرية

الهيئة العامة للمساحة

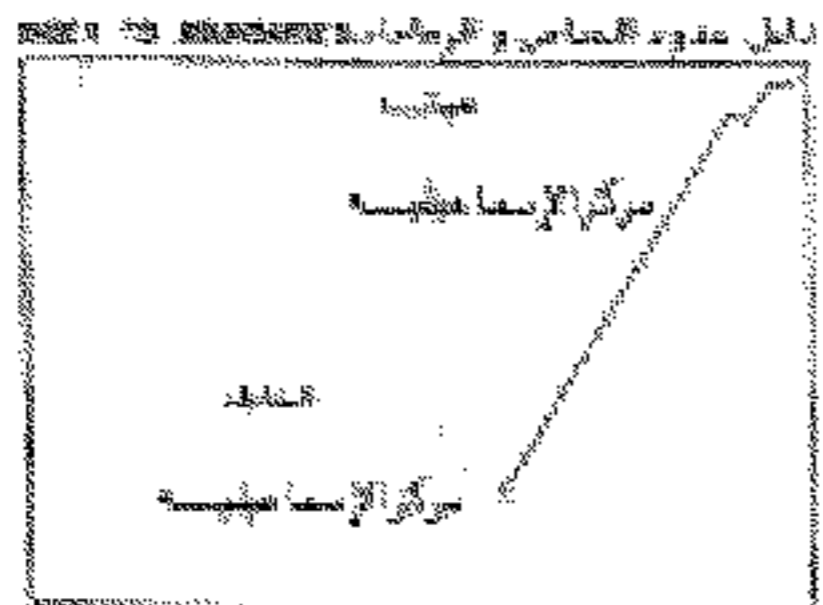
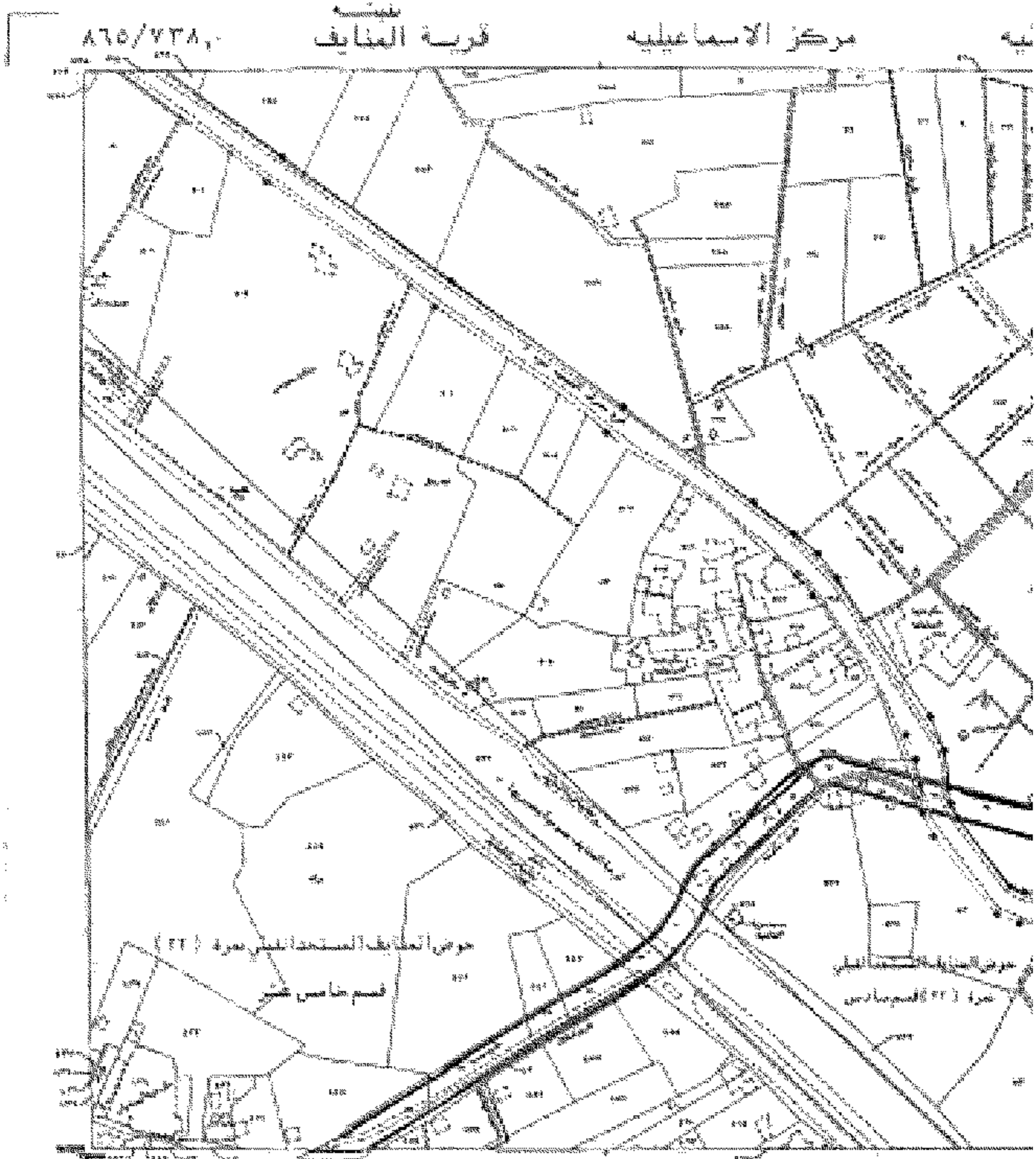


مركز الإسكندرية  
مركز الإسكندرية  
مركز الإسكندرية  
مركز الإسكندرية

مركز الإسكندرية

AT1 ٧٧١,٥	AT2 ٧٧٢,٥	AT3 ٧٧٣,٥
AT4 ٧٧٤,٥	AT5 ٧٧٥,٥	AT6 ٧٧٦,٥
AT7 ٧٧٧,٥	AT8 ٧٧٨,٥	AT9 ٧٧٩,٥

مركز الإسكندرية  
مركز الإسكندرية  
مركز الإسكندرية  
٧٧١/٧٧٩,٥

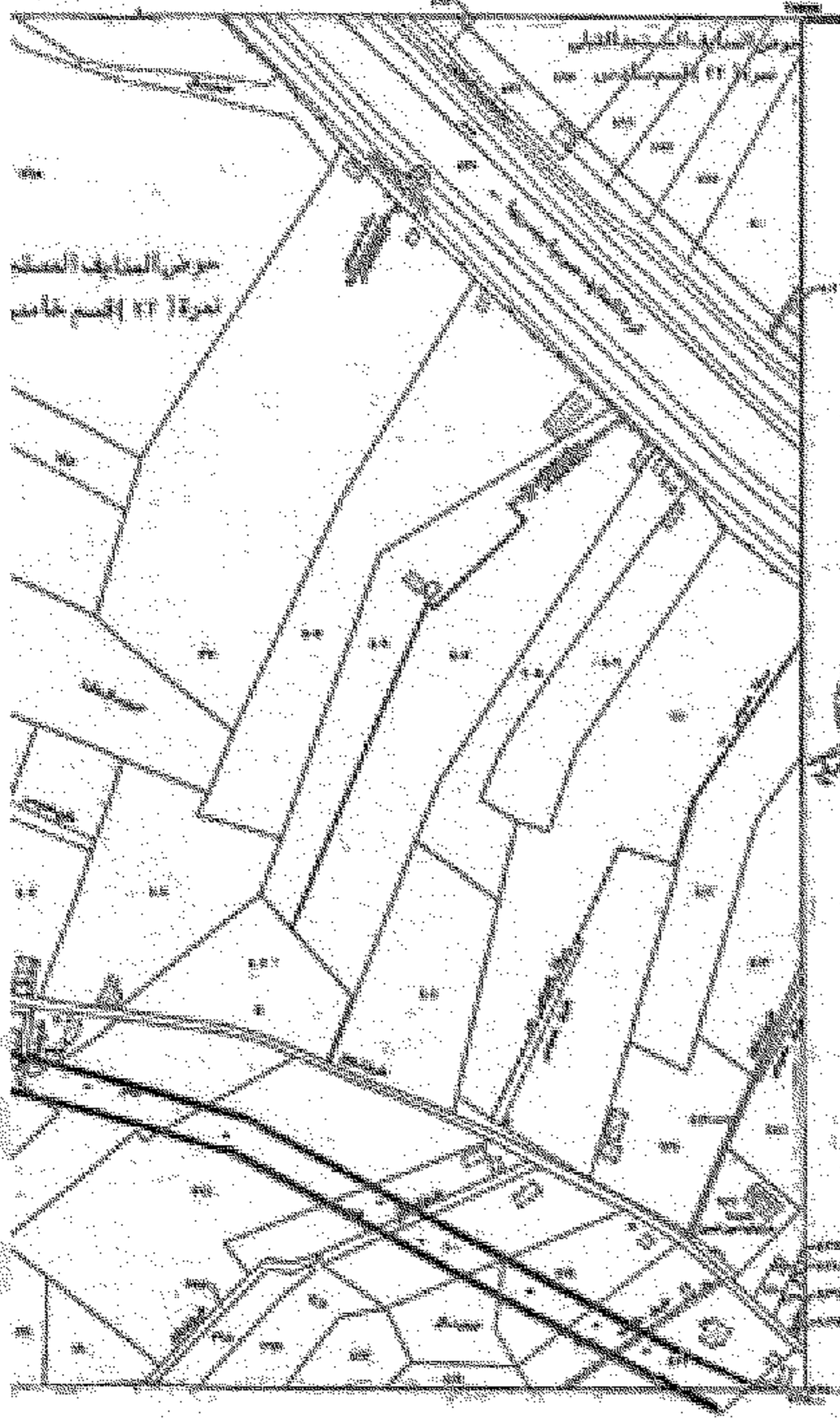


مقياس الرسم ١ : ٢٥٠٠٠

DESIGNATED FOR REVIEW ONLY

محافظة الاسماعيليه

الهيئة المصرية العامة للمساحة



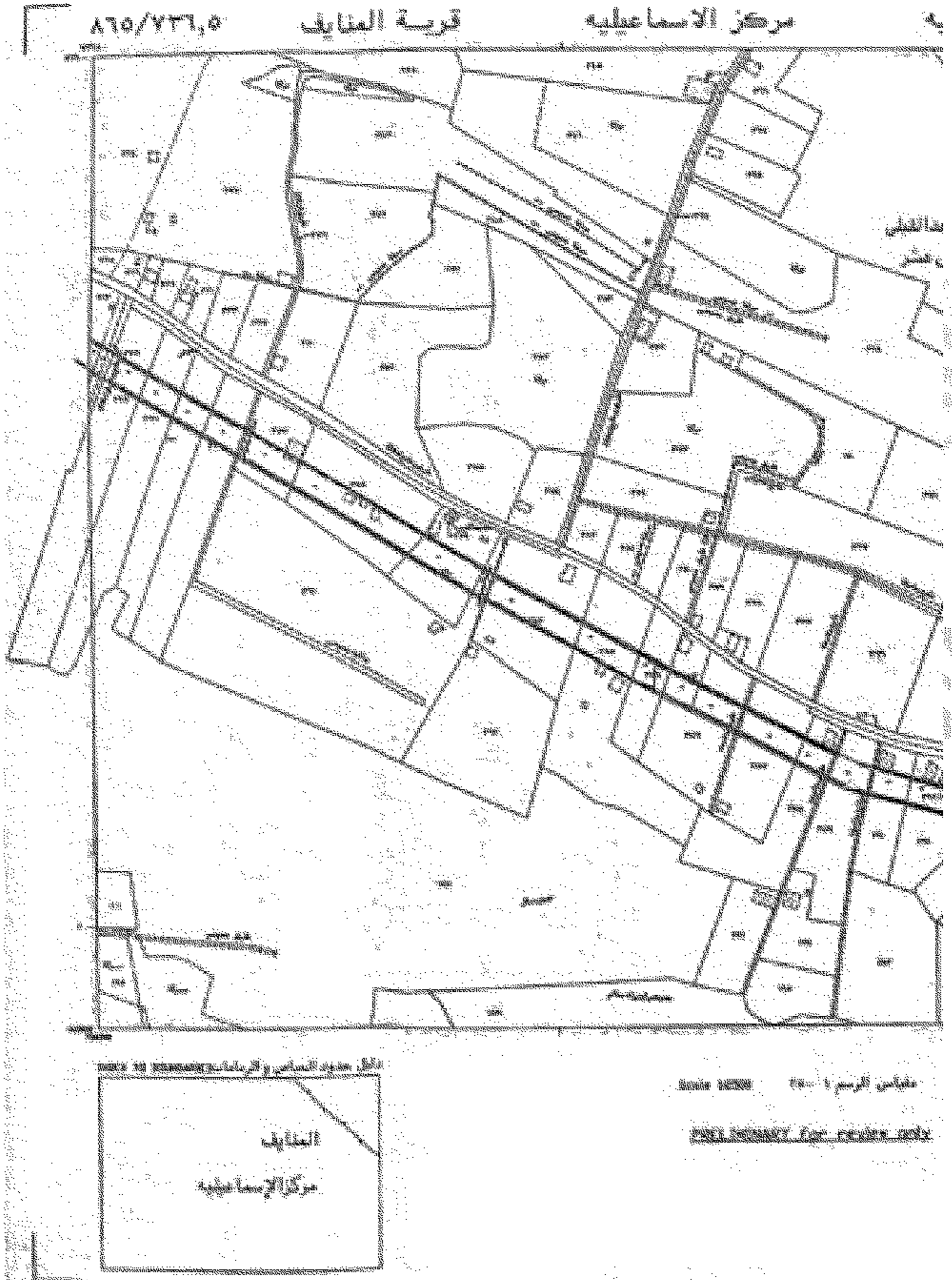
محافظة مطروح  
 الهيئة العامة للمساحة  
 رقم المساحة  
 ٥٥٥/٧٣٤٤

نطاق الوحدات المساحية

RANGE OF MEASURING UNITS		
٥٥٥ ٧٣٤٤	٥٥٥ ٧٣٤٤	٥٥٥ ٧٣٤٤
٥٥٥ ٧٣٤٤	٥٥٥ ٧٣٤٤	٥٥٥ ٧٣٤٤
٥٥٥ ٧٣٤٤	٥٥٥ ٧٣٤٤	٥٥٥ ٧٣٤٤

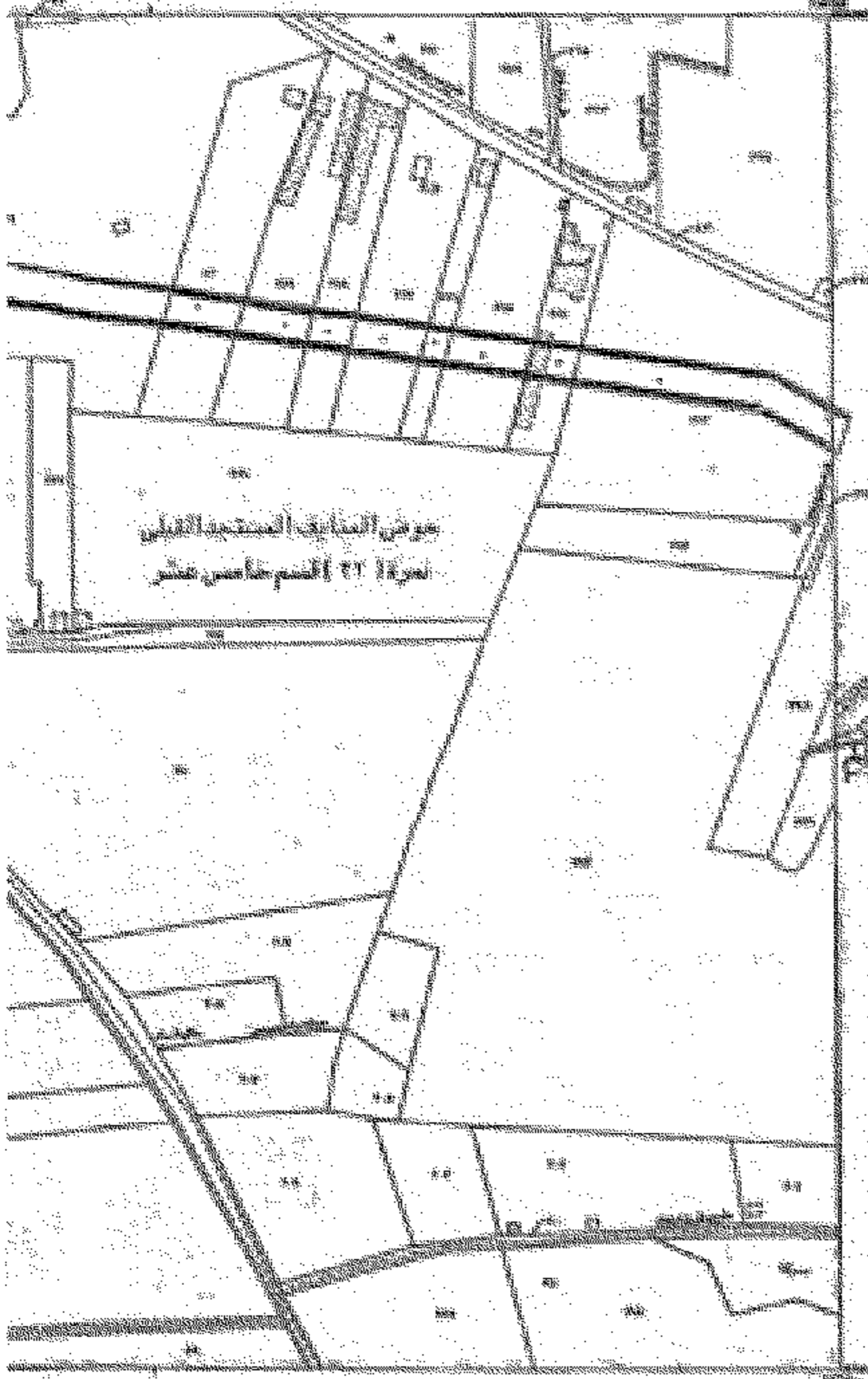
رقم المساحة / The Sheet Number  
 ٥٥٥/٧٣٤٤

الوحدة المساحية / The Measuring Unit  
 ٥٥٥/٧٣٤٤



محافظة الاسماعيلية

الهيئة المصرية العامة للمساحة



Handwritten signatures and stamps, including a circular official seal.

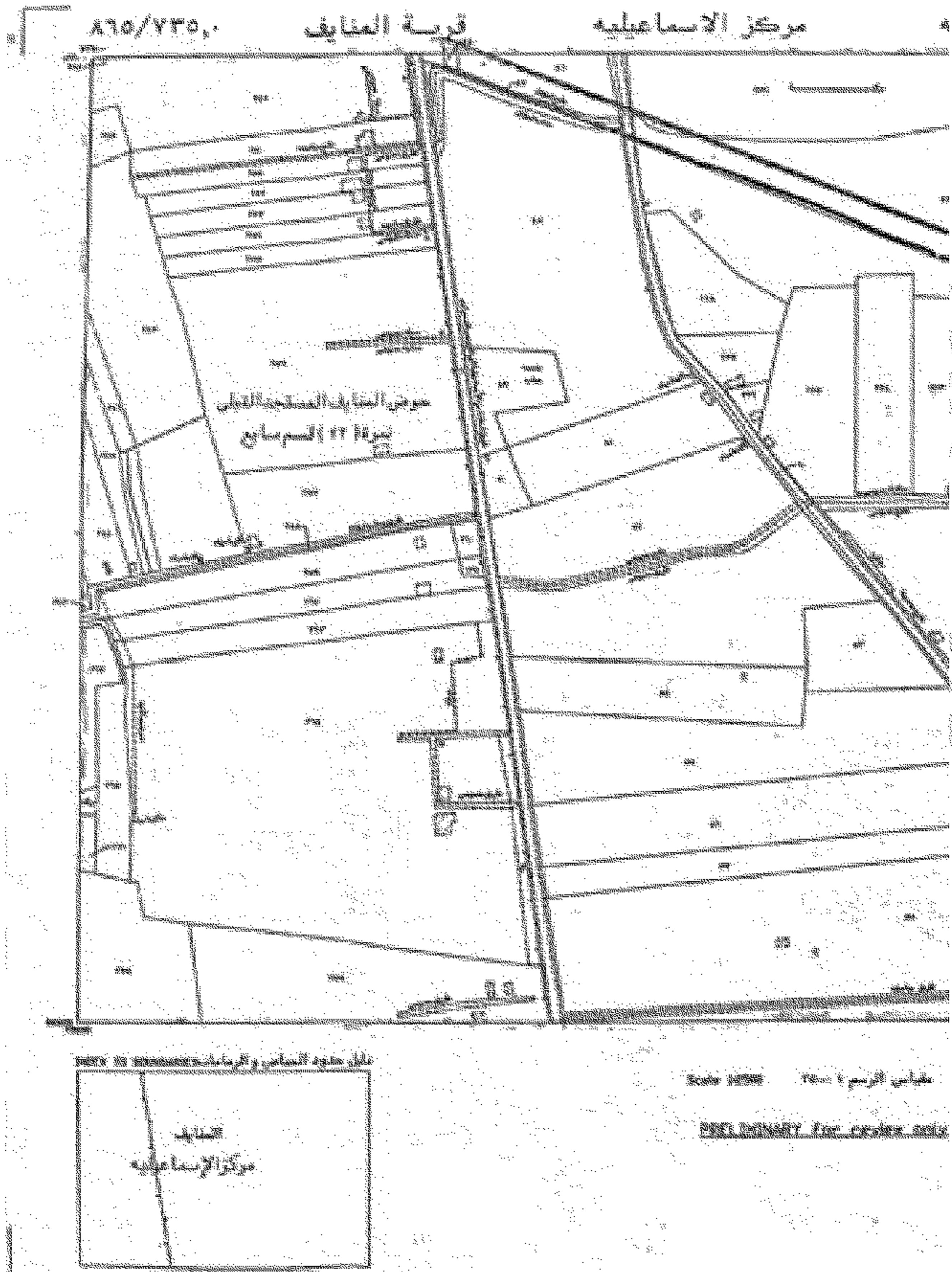
جدول التوزيع المساحي

A15 ٧٧٧,٥	A17 ٧٧٥,٥	A19 ٧٧٣,٥
A16 ٧٧٦,٥	A18 ٧٧٤,٥	A20 ٧٧٢,٥
A14 ٧٧٨,٥	A13 ٧٧٩,٥	A12 ٧٨٠,٥

Plan No. 815/735.0 تاريخ الطبع 9-1/2019  
Map Sheet Number

815/735.0

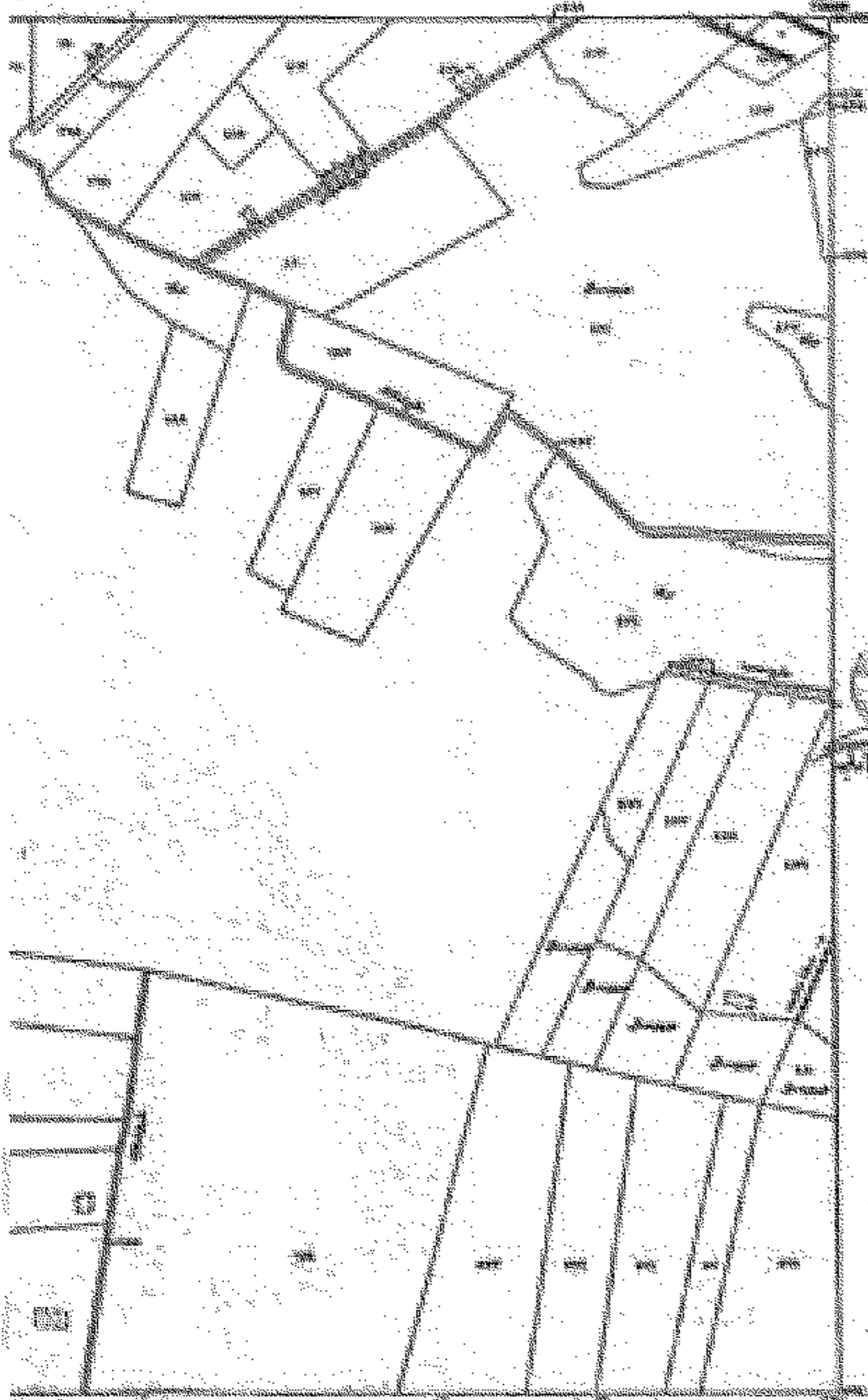
٤١٥/٧٣٥,٥





محافظة الاسماعيلية

الهيئة المصرية العامة للسياحة



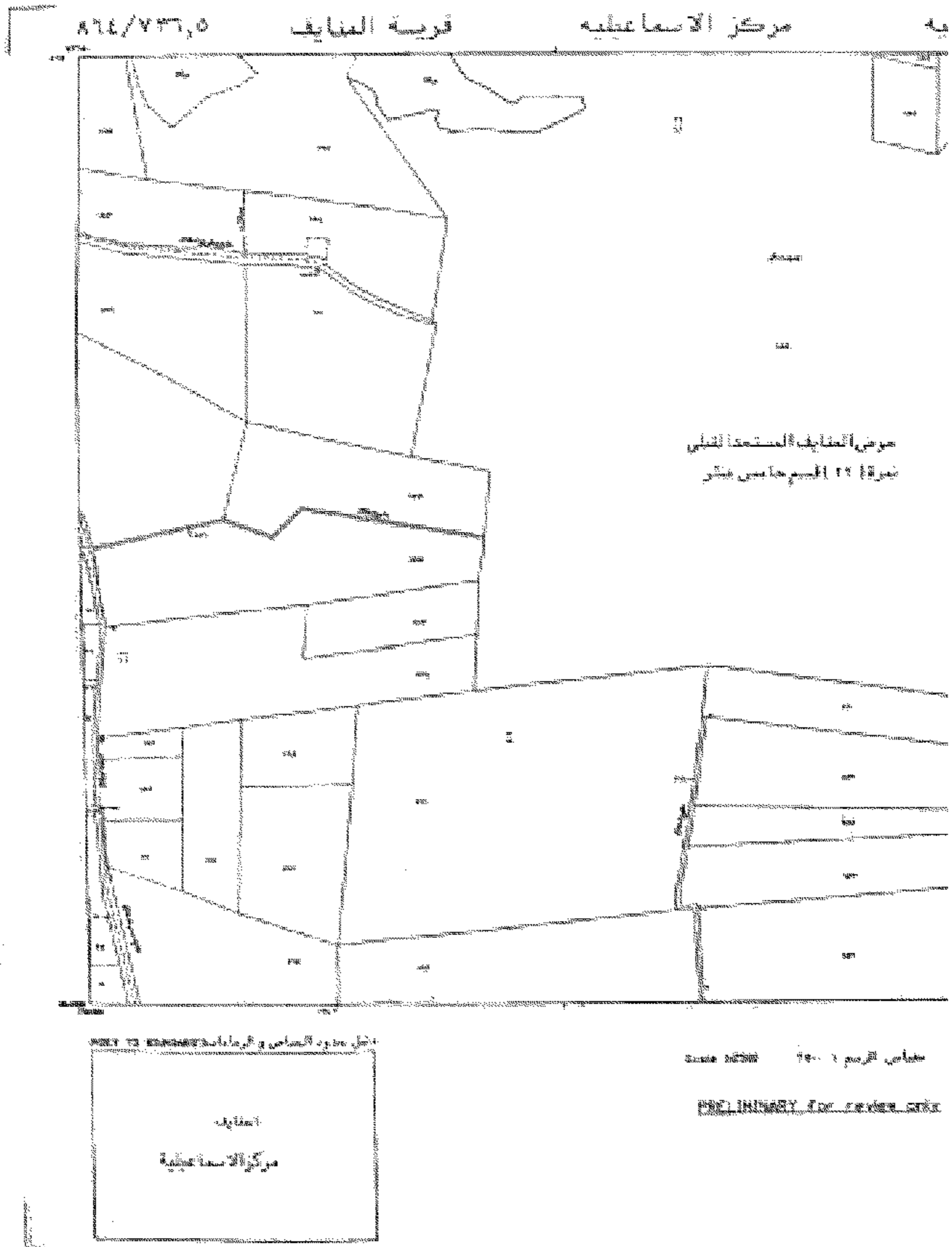
Handwritten notes and a circular stamp in Arabic, likely indicating approval or registration details.

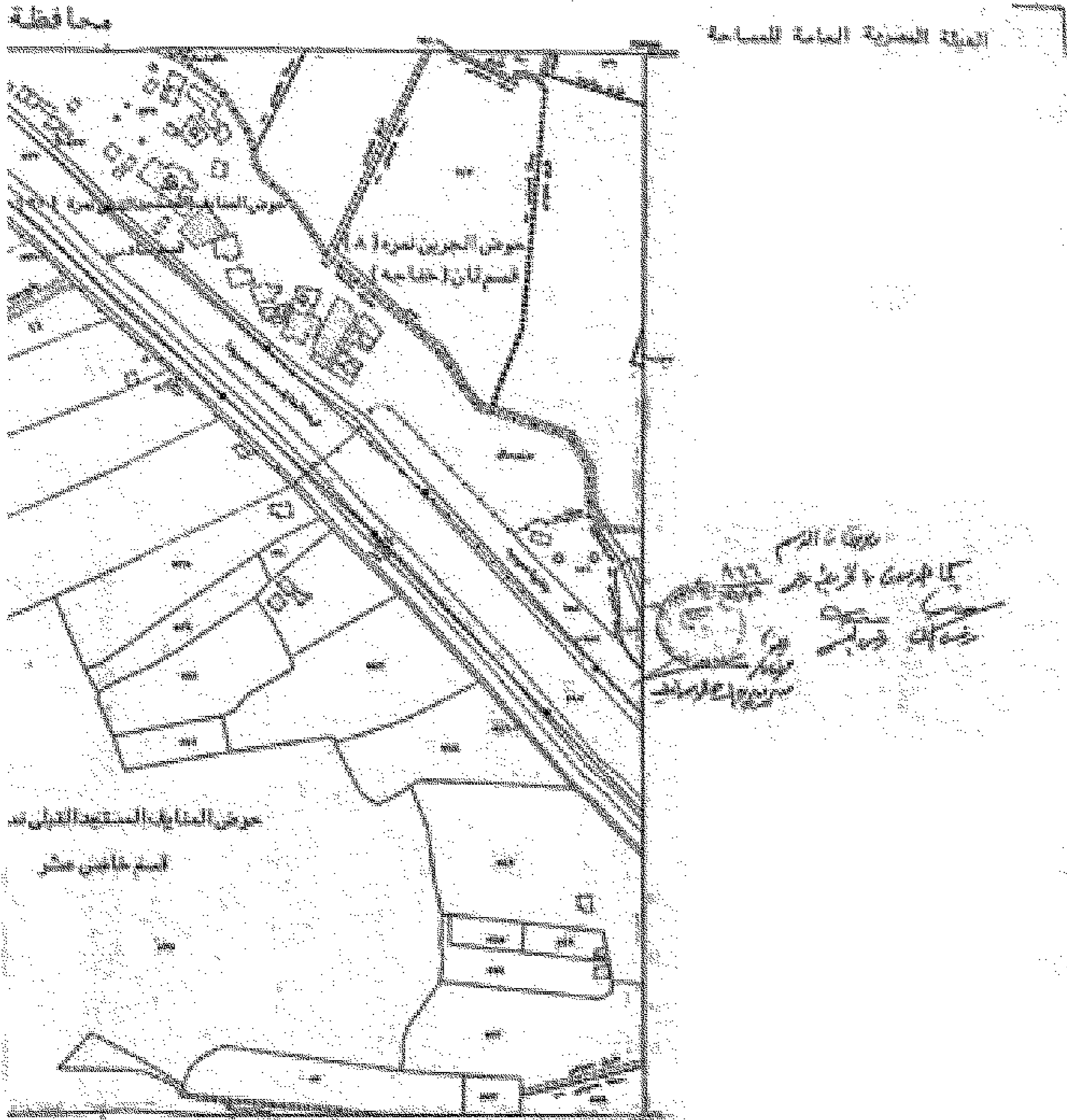
مركز التوثيق السياحي

A10 VTS <sub>1</sub>	A11 VTL <sub>1</sub>	A12 VTA <sub>1</sub>
A13 VTS <sub>2</sub>	A14 VTL <sub>2</sub>	A15 VTA <sub>2</sub>
A16 VTS <sub>3</sub>	A17 VTL <sub>3</sub>	A18 VTA <sub>3</sub>

Handwritten notes and a stamp in Arabic, likely indicating approval or registration details.

Handwritten notes and a stamp in Arabic, likely indicating approval or registration details.

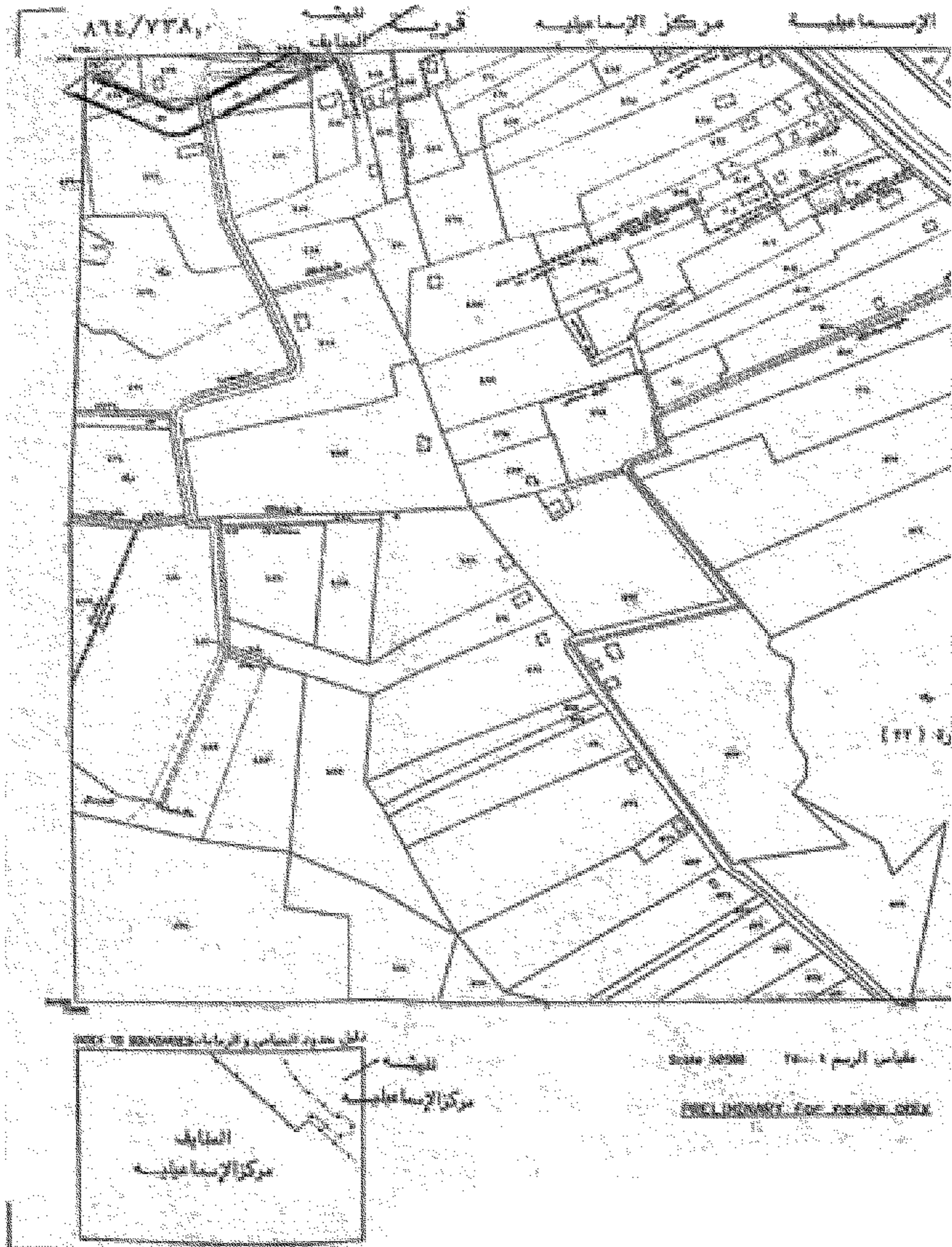





تاريخ الترخيص: ١٢/٢٠٢٠

A10 WTA,0	A10 WTA,0	A10 WTA,0
A11 WTA,0	A11 WTA,0	A11 WTA,0
A12 WTA,0	A12 WTA,0	A12 WTA,0

رقم الترخيص: ١٢١٢/٢٠٢٠  
 تاريخ الترخيص: ١٢/٢٠٢٠  
 رقم الترخيص: ١٢١٢/٢٠٢٠





(1)


قائمة مزارع بلديات القاهرين - شهر 2020

رقم	اسم المزرعة	رقم القلاية	رقم الخريطة	المساحة		
				م	د	س
1	مزرعة العبد و ٥٥ مزرعة	1		17	2	4
2	مزرعة العبد و ٥٥ مزرعة	323		21	3	-
3		444		12	10	-
4		429		19	23	11
5	مزرعة العبد و ٥٥ مزرعة	428		5	2	-
6	مزرعة العبد و ٥٥ مزرعة	41		20	4	17
7		42		15	2	-
8		39		-	-	6
9		38		6	9	5
10		45		5	5	-
11		3		10	3	-
				10	10	45

المساحة المزرعة

رئيس المزرعة

رئيس المكتب



محافظة الإسكندرية

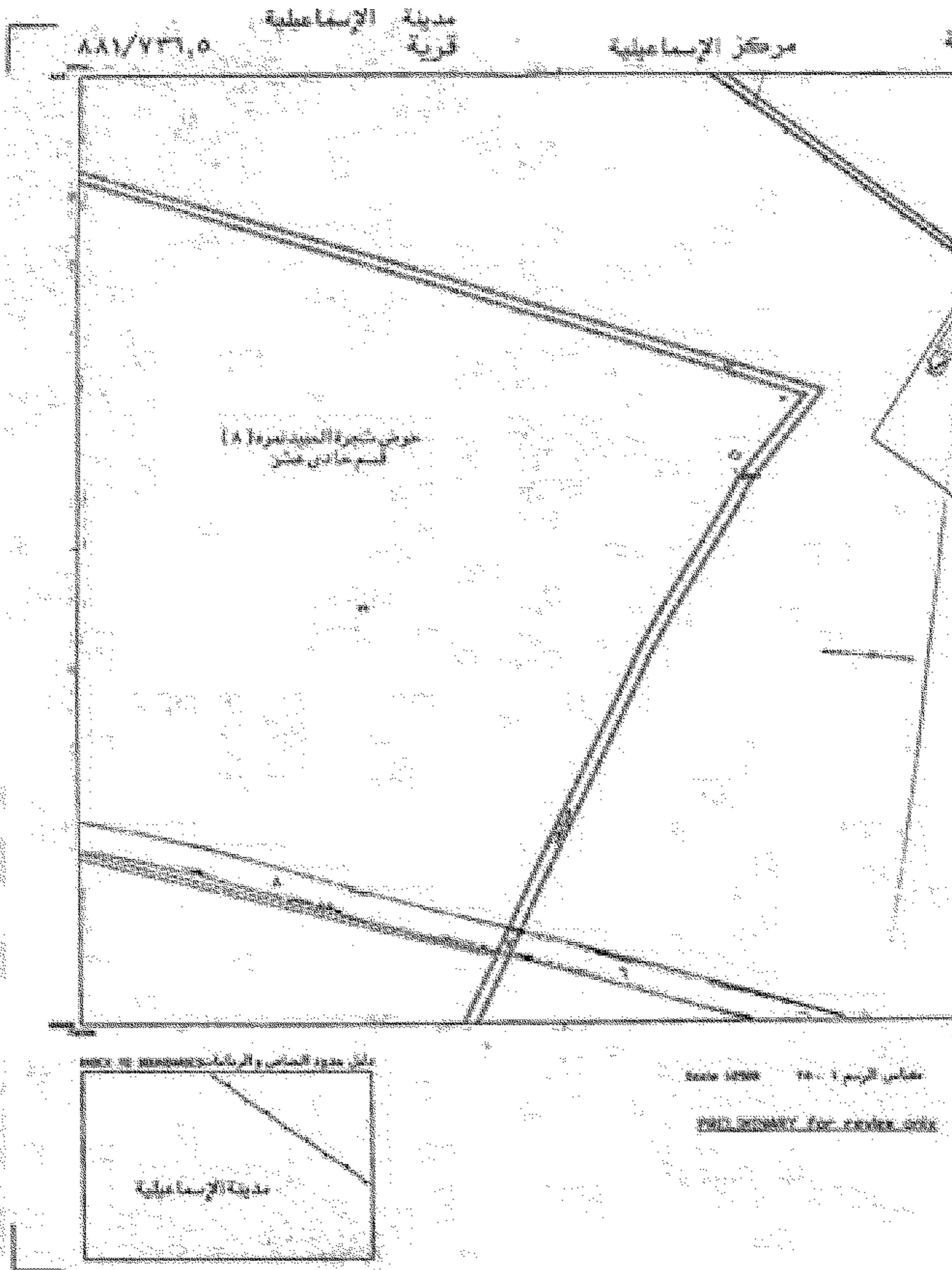
الهيئة المصرية العامة للسياحة



نقل التعداد السياح

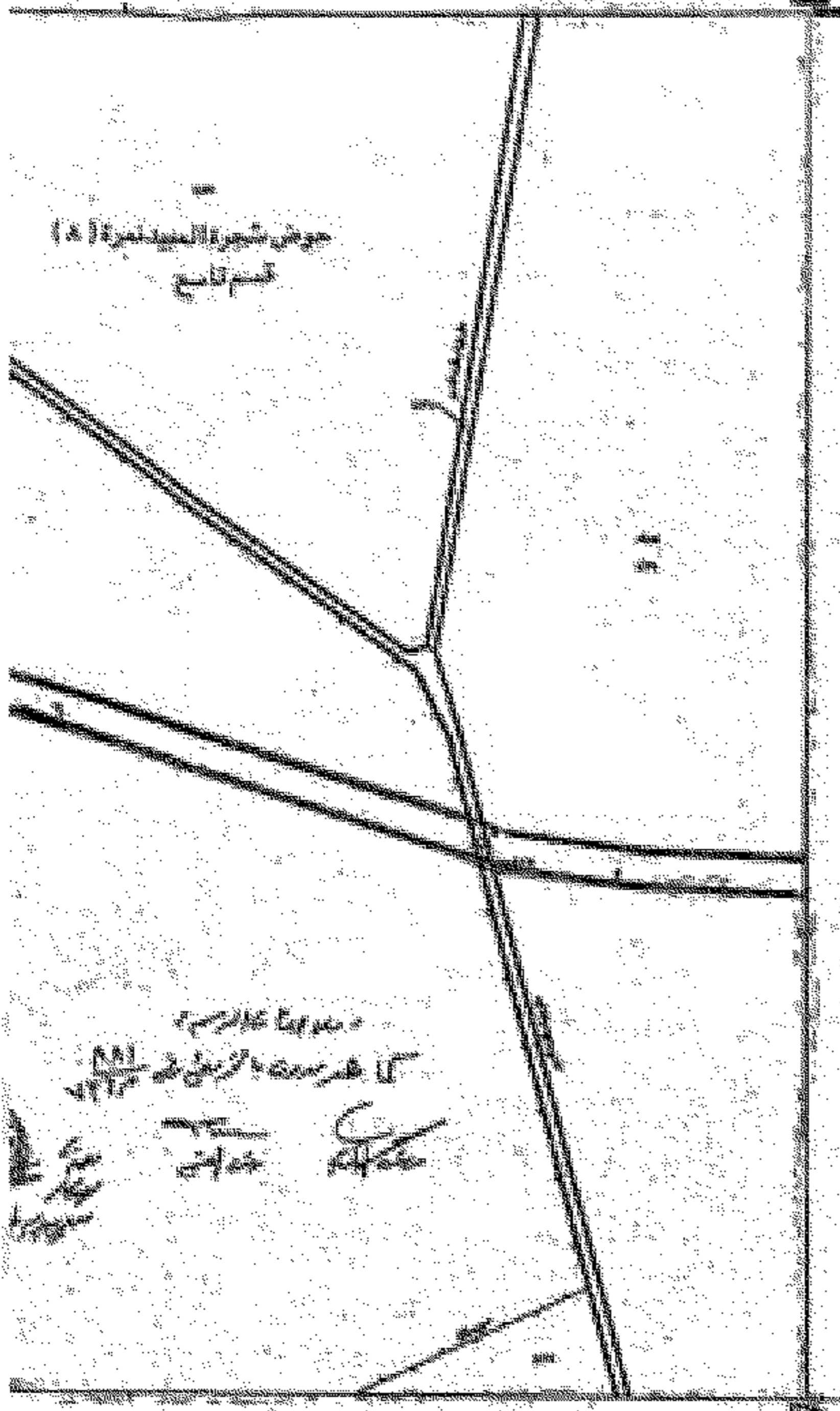
NET	NET	NET
NET YES	NET YES	NET YES
NET YES	NET YES	NET YES
NET YES	NET YES	NET YES

تاريخ التعداد السياح ٢٠٢٠/٠٢/١٨  
 رقم التعداد السياح ٢٠٢٠/٠٢/١٨



محافظة الإسكندرية

الهيئة المصرية العامة للسياحة

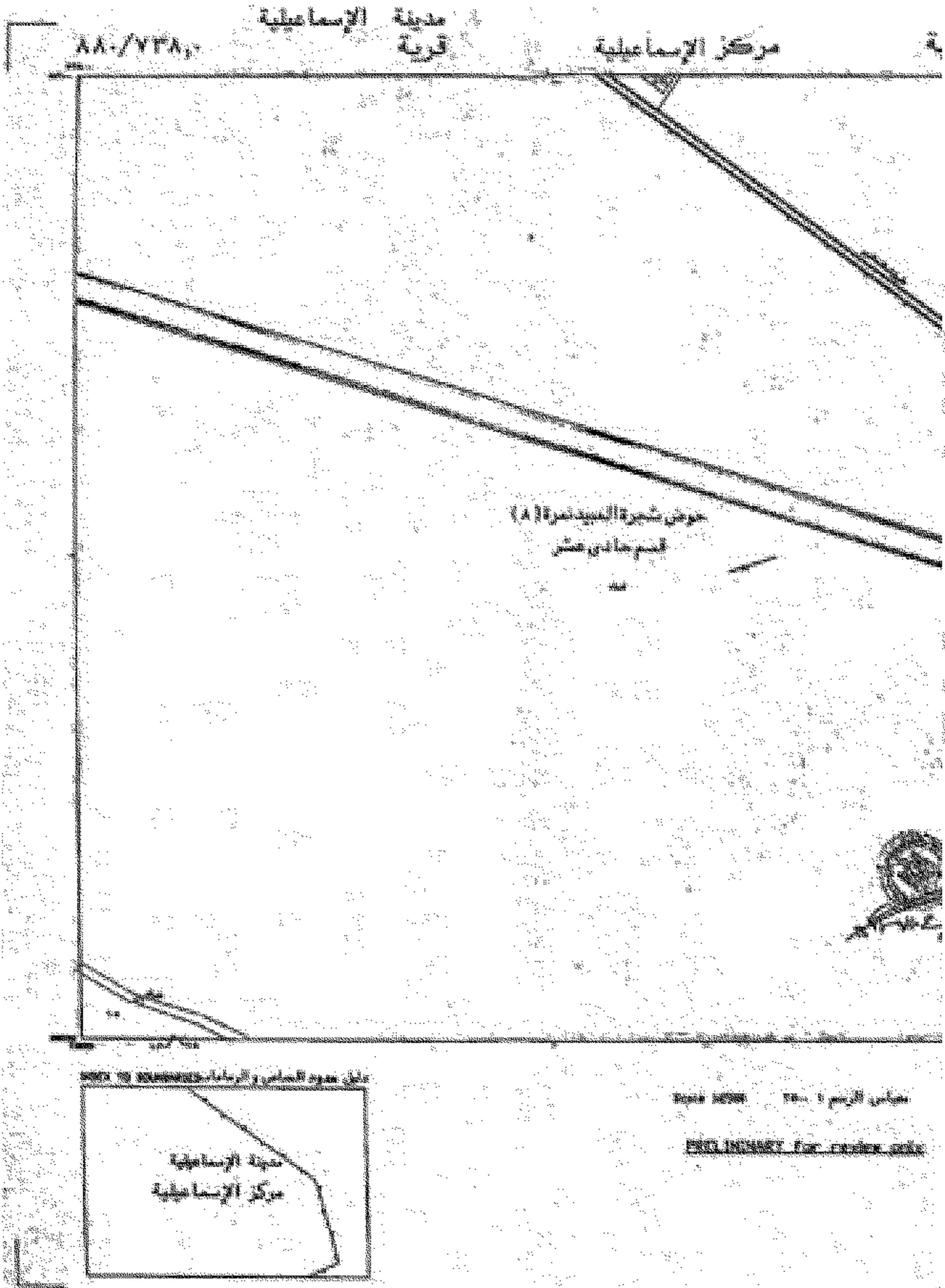


رقم القيد السياحي

AAI VT1,8	AAI YTA,7	AAI VT1,8
AA VT1,8	AA YTA,7	AA VT1,8
AAV VT1,8	AAV YTA,7	AAV VT1,8

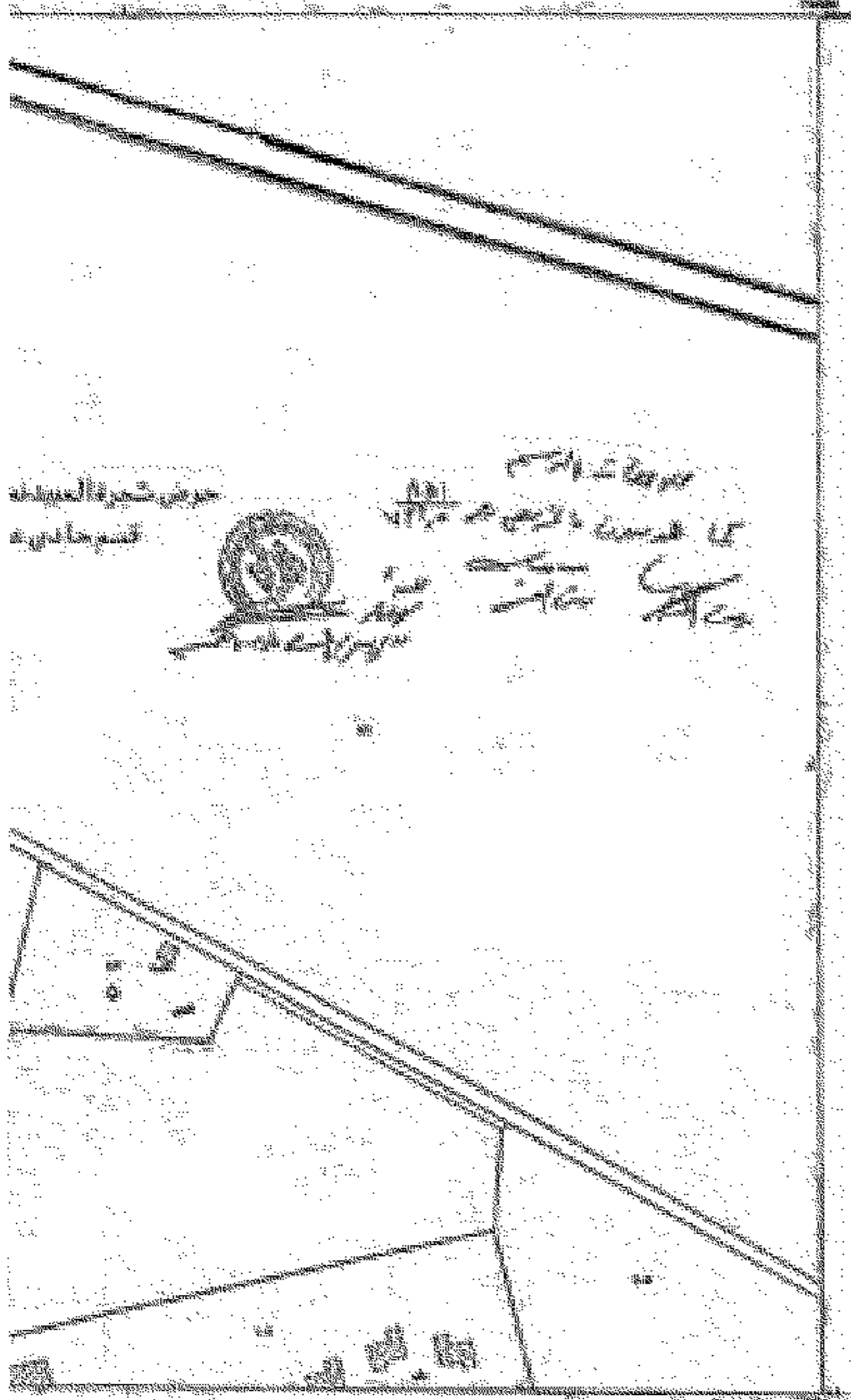
رقم الترخيص: AA/VTA,7  
 تاريخ الترخيص: 2020/2/18  
 رقم القيد السياحي: 880/738,5





محافظة الإسكندرية

الهيئة المصرية العامة للتسجيل



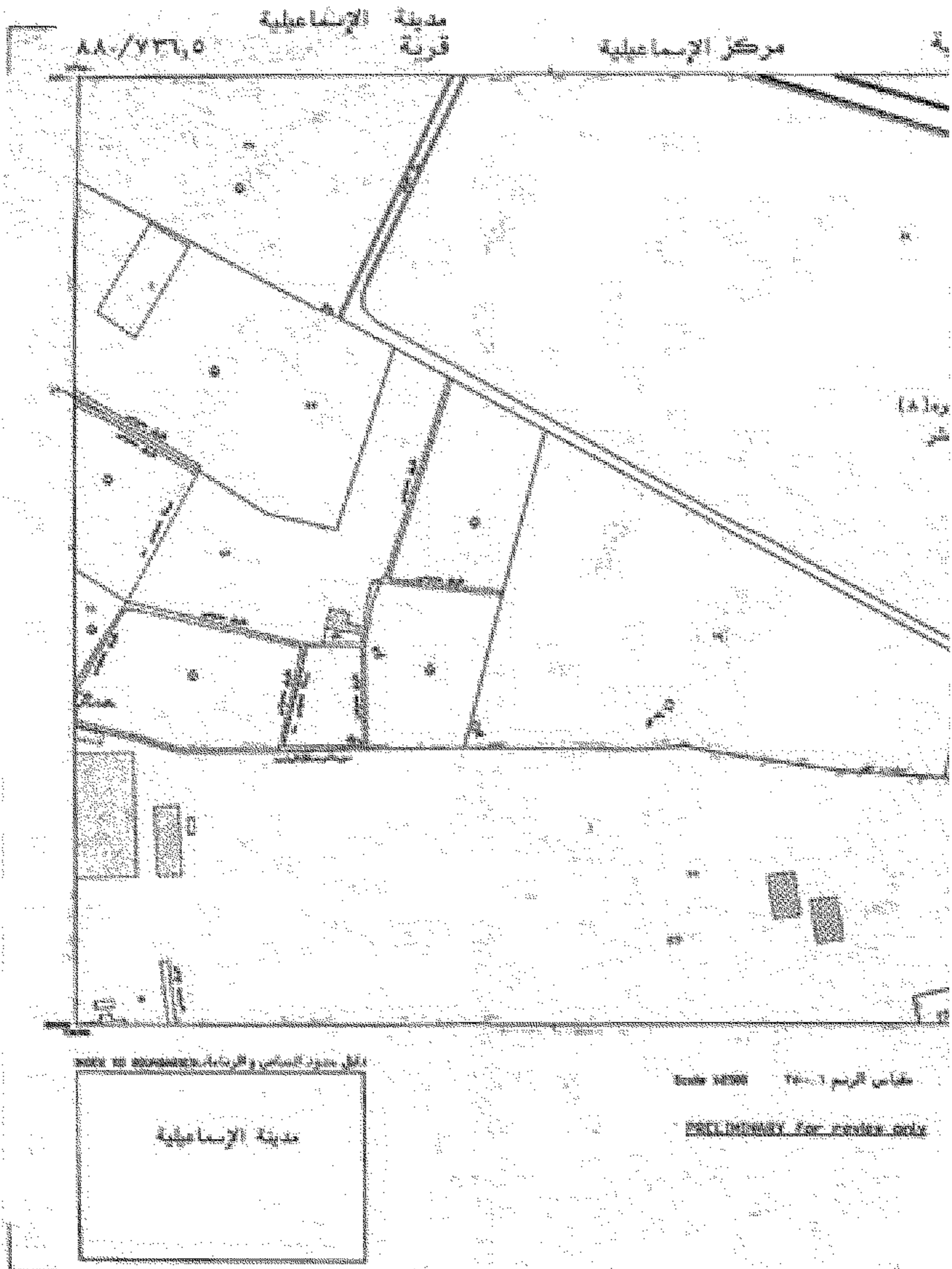
بيان التوزيع المرفق

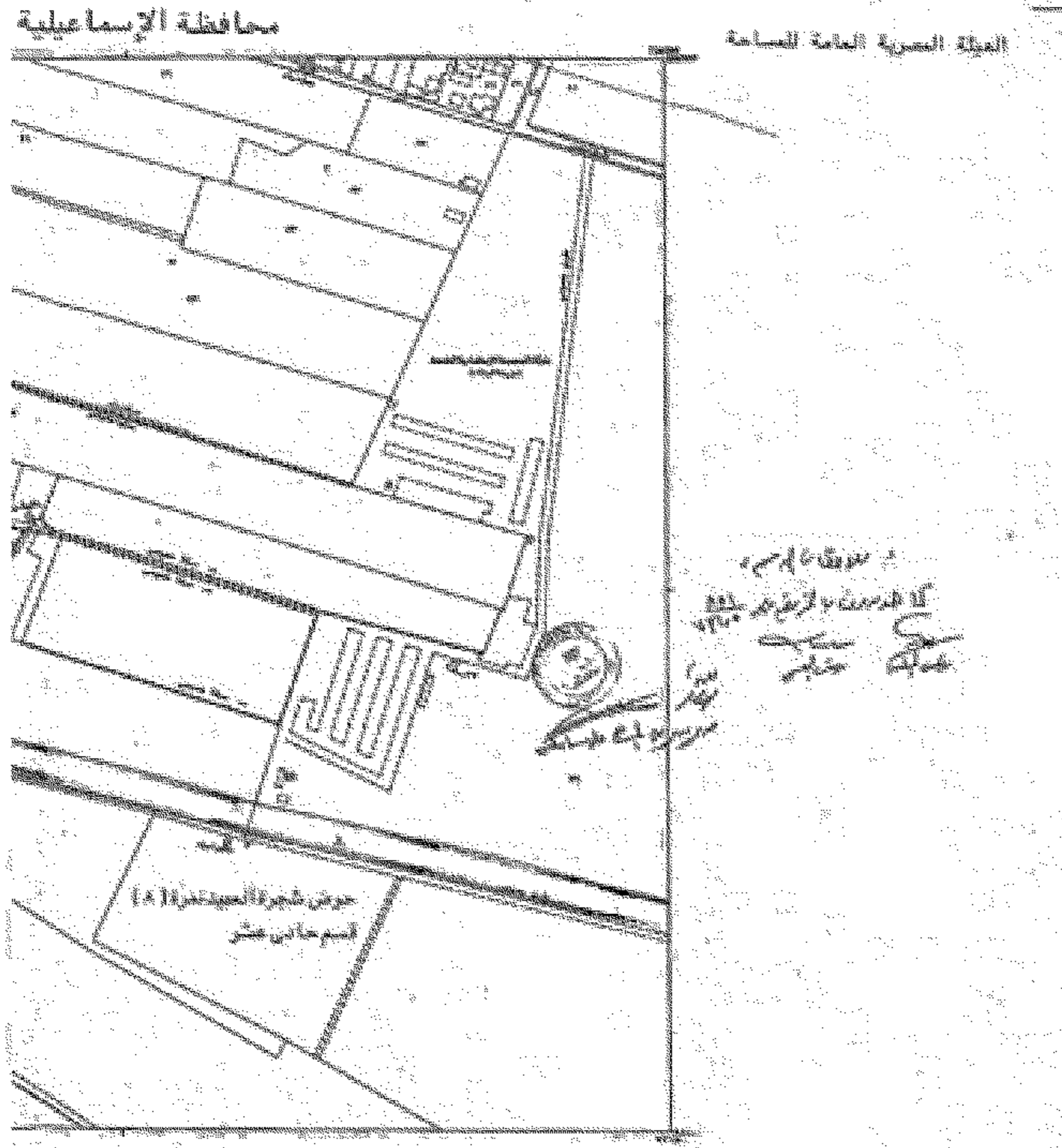
AA1 VFA <sub>1</sub>	AA2 VFL <sub>2</sub>	AA3 VFA <sub>3</sub>
AA4 VFA <sub>4</sub>	AA5 VFL <sub>5</sub>	AA6 VFA <sub>6</sub>
AA7 VFA <sub>7</sub>	AA8 VFL <sub>8</sub>	AA9 VFA <sub>9</sub>

تاريخ الترخيص: ١٨/٢٠٢٠  
رقم الترخيص: ٥٥٥/٧٣٥.٥

٥٥٥/٧٣٥.٥

٥٥٥/٧٣٥.٥

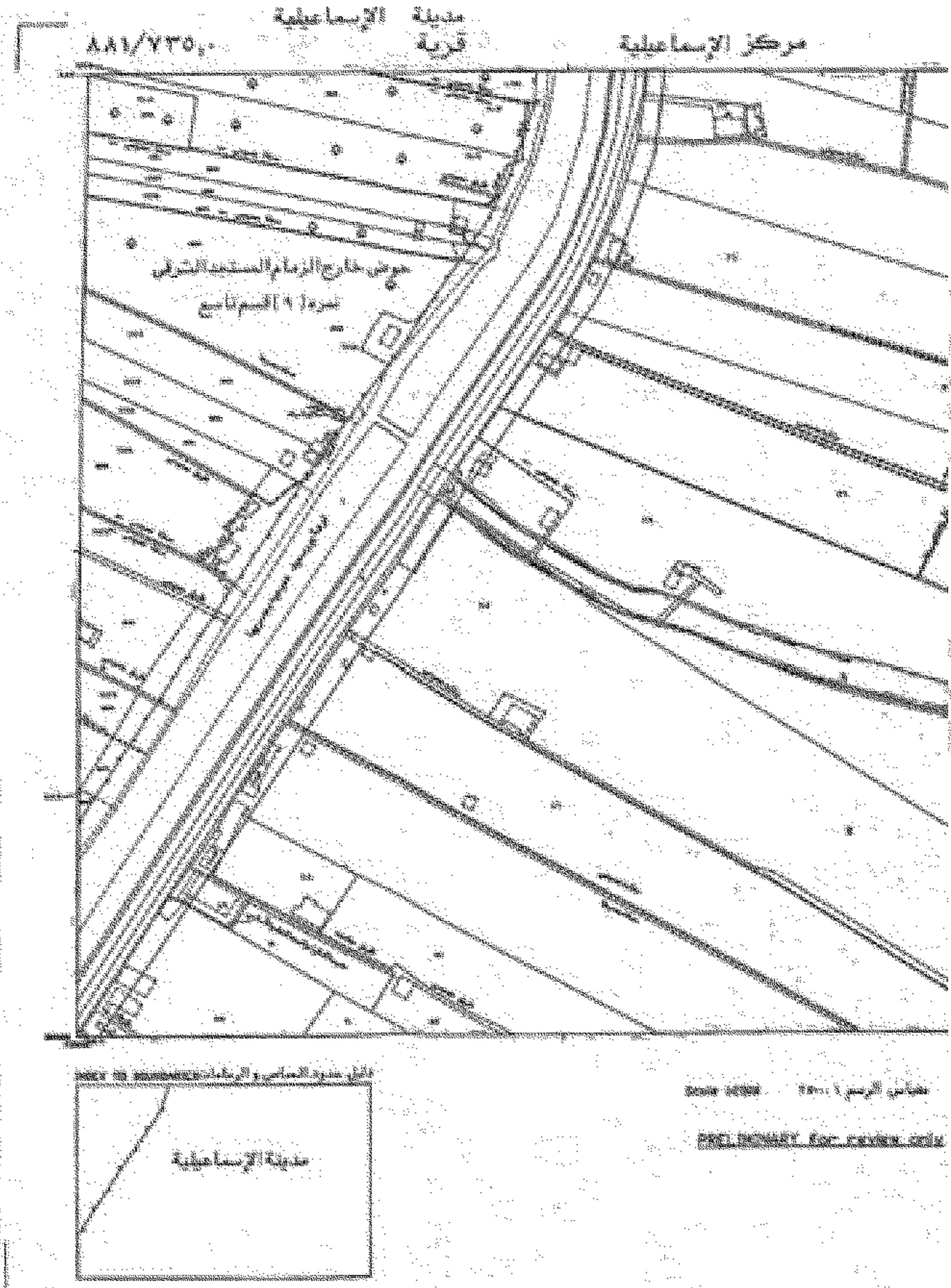




جدول التوزيع المقترح


AA7 ٧٧٤,٥	AA7 ٧٧٥,٥	AA7 ٧٧٦,٥
AA7 ٧٧٧,٥	AA7 ٧٧٨,٥	AA7 ٧٧٩,٥
AA7 ٧٨٠,٥	AA7 ٧٨١,٥	AA7 ٧٨٢,٥

تاريخ التوقيع: ١٨/٢/٢٠٢٠  
 رقم الملف: ٥٥١/٧٣٥٥



محافظة الإسكندرية

القناة المرسية العامة للمساحة



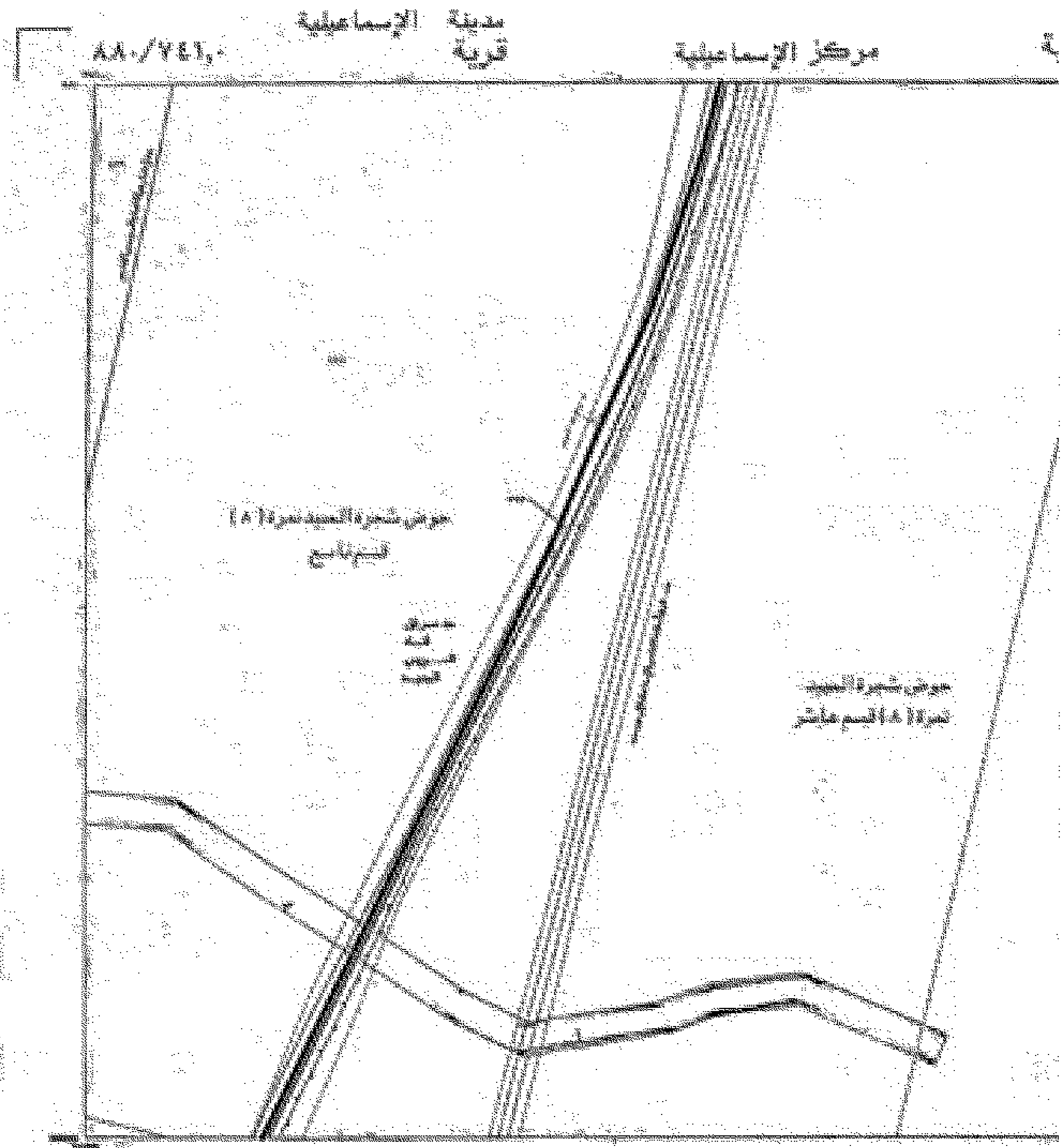
جدول القنطرة المتوازية

جدول القنطرة المتوازية		
AA1 ٧٧٩,٥	AA1 ٧٨١,٥	AA1 ٧٨٣,٥
AA- ٧٧٩,٥	AA- ٧٨١,٥	AA- ٧٨٣,٥
AA1 ٧٧٩,٥	AA1 ٧٨١,٥	AA1 ٧٨٣,٥

مركز القنطرة: ٧٧٩,٥ / ٧٨١,٥ / ٧٨٣,٥  
رقم القنطرة: ٧٧٩,٥ / ٧٨١,٥ / ٧٨٣,٥

٧٧٩,٥ / ٧٨١,٥

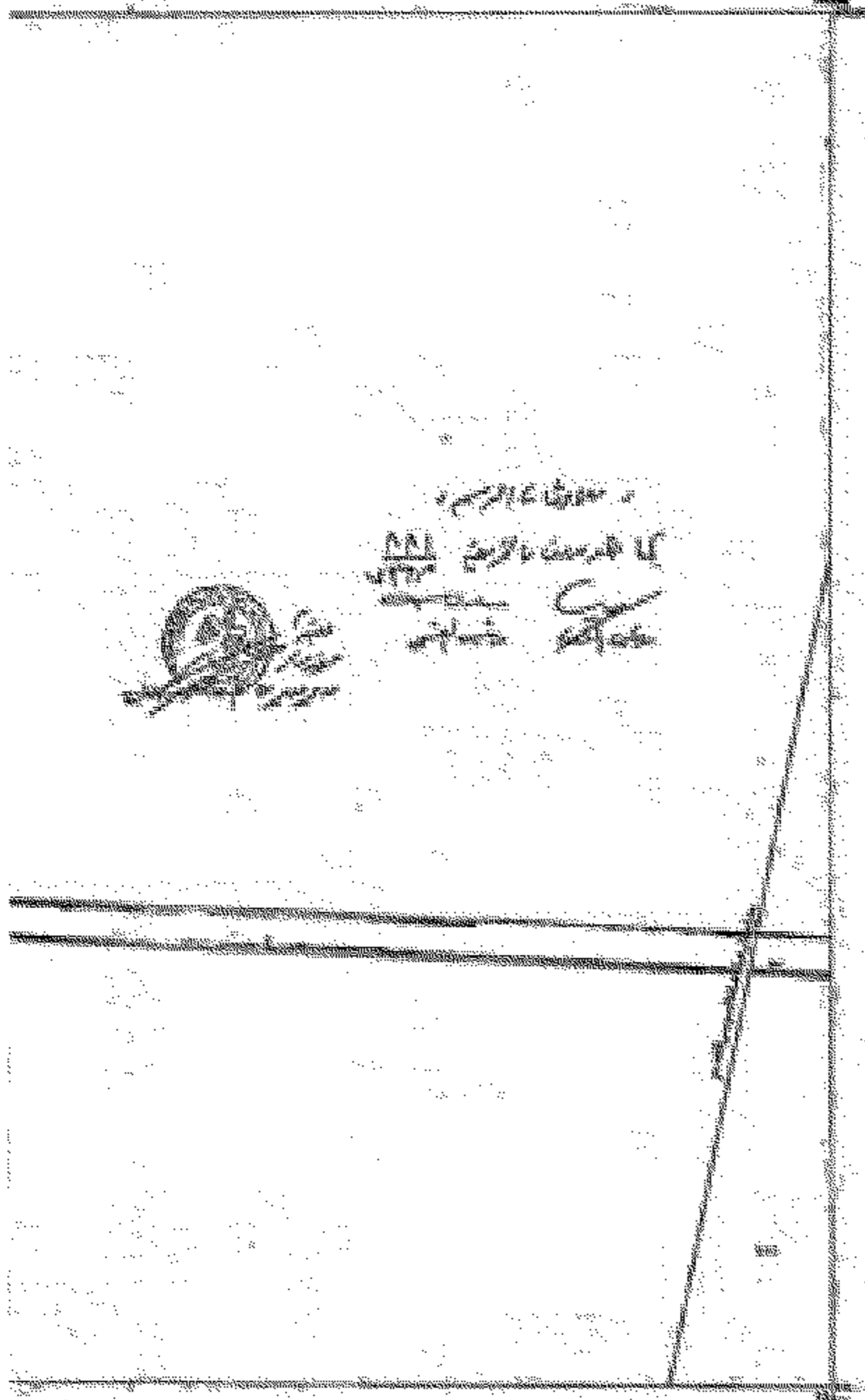
٧٧٩,٥ / ٧٨١,٥



Scale: 1:5000  
Date: 18/2/2020  
FOR INFORMATION USE ONLY

محافظة الإسكندرية

الهيئة المصرية العامة للتأجير



جدول القياسات المقابلة

MEASUREMENT TABLE

٨٨١ ٧٧٤,٥	٨٨٢ ٧٧٤,٥	٨٨٣ ٧٧٤,٥
٨٨٤ ٧٧٤,٥	٨٨٥ ٧٧٤,٥	٨٨٦ ٧٧٤,٥
٨٨٧ ٧٧٤,٥	٨٨٨ ٧٧٤,٥	٨٨٩ ٧٧٤,٥

تاريخ التوقيع: ٢٠٢٠/٢/١٨  
 رقم: ٢٢١/٢٠٢٠  
 ٢٢١/٢٠٢٠



٨٨٠/٧٣٩,٥	مدينة الإسماعيلية قرية	مركز الإسماعيلية	٤
<p>مركز شجرة العبد (٨٨٠/٧٣٩,٥) قسم تابع</p>			
<p>مركز شجرة العبد (٨٨٠/٧٣٩,٥) قسم تابع</p>		<p>مركز شجرة العبد (٨٨٠/٧٣٩,٥) قسم تابع</p>	



(١)

الخط حصر بأسماء الملاك القاهرين معر جداول

رقم العرض	رقم القطعة	رقم الخريطة	المساحة			اسم الملاك القاهرين
			م <sup>٢</sup>	د <sup>٢</sup>	س <sup>٢</sup>	
1	115	736.5/857	8	14	7	شركة الإسماطيلية لقواحين
2	116		-	8	2	عليان مبروك (ق. م.)
3	117		21	14	7	عليان مبروك (ق. م.)
4	440		5	10	15	عليان مبروك (ق. م.)
4	441		16	7	3	عليان مبروك (ق. م.)
5	439		7	13	1	عادل مضمون فريد والآخرين
6	437		-	1	2	احمد كامل المنصور والآخرين
7	432		11	3	-	احمد كامل المنصور والآخرين
8	433		7	13	-	احمد كامل المنصور والآخرين
9	431		15	-	-	احمد كامل المنصور والآخرين
10	430		11	17	-	احمد كامل المنصور والآخرين
50	434		8	3	-	احمد كامل المنصور والآخرين
11	1		20	5	-	شركة جديده الإسماطيلية السويس
12	23		-	9	-	احمد صابر الراوي والآخرين
13	24		19	5	-	محمد سالم الدوير والآخرين
14	25		15	5	-	محمد علي الدوير والآخرين
15	26		17	3	-	محمد علي الدوير والآخرين
16	28		20	3	-	محمد علي الدوير والآخرين
17	27		22	9	-	محمد علي الدوير والآخرين
18	28		-	8	1	محمد علي الدوير والآخرين
19	25		5	3	-	محمد علي الدوير والآخرين
20	54		20	4	-	محمد علي الدوير والآخرين
21	52		22	2	-	محمد علي الدوير والآخرين
21	52		13	3	-	محمد علي الدوير والآخرين
21	53		9	3	-	محمد علي الدوير والآخرين
24	50		7	-	-	محمد علي الدوير والآخرين
25	49		14	-	-	محمد علي الدوير والآخرين
26	48		4	2	-	محمد علي الدوير والآخرين
27	45		18	10	-	محمد علي الدوير والآخرين
28	43		23	5	-	محمد علي الدوير والآخرين
29	42		15	15	-	رضوان احمد محمود طه والآخرين
30	39		11	6	-	سيد عبد العظيم والآخرين
31	41		10	12	-	سيد عبد العظيم والآخرين
32	77		6	9	-	شركة السويس صومعية بسوها
33	106		5	3	-	عز الدين عطية
34	79		4	8	3	عليان مبروك
35	85		17	17	2	عليان مبروك

محمد علي الدوير  
مدير إدارة المساحة بالمساحة العامة

رئيس القسم

رئيس المكتب

٢٠١٩ / ٧ / ٢



(2)

كشف عن أسماء الملاك الظاهريين معبر جاكوي

رقم العرض	رقم القطعة المملوكة	رقم الخريطة	المساحة			اسم الملاك الظاهريين
			م	د	س	
36	80		11	1	-	عليان مبروك
37	81		14	2	-	عليان مبروك
38	82		7	1	-	عليان مبروك
39	83		6	4	-	عليان مبروك
40	84		23	12	1	عليان مبروك وعليان مبروك
41	85		23	-	2	عليان مبروك
42	1086		17	-	-	عبد العظيم اليحيىي والخرين
43	1087		120	1	-	ربيعي اليحيىي والخرين
44	1089		16	2	-	محمد ابراهيم والخرين
45	1088		13	2	-	ساهر اليحيىي والخرين
46	1111		20	2	-	عادل عماري والخرين
47	1112		9	-	-	عادل عماري والخرين
48	1113		14	1	-	محمد حسن اليحيىي والخرين
49	1114					
50						عوضي عبد مرادوم نغرة
51	989		4	1	-	عبد الوهاب والخرين
52	990		13	-	-	عبد الكريم الدراوي والخرين
53	991		6	-	-	محمود ابو اسماحيل والخرين
54	1021		10	1	-	مصطفى اليحيىي والخرين
			10	15	60	

المساحة المملوكة

رئيس القسم

رئيس المكتب




بمقتضى  
مباشرة

المهندس محمد جمال الدين الشاذلي  
مديرية تطوير المساحة بالاسكندرية

محافظة

الهيئة العامة للمعاشرة

مدرسة الرسم  
في جميع المدارس الابتدائية والثانوية في  
المحافظة  
بالتاريخ  
من تاريخ صدور هذه اللائحة  
في تاريخ صدور هذه اللائحة



موجه من مدير التعليم ( أ )  
تسليمها

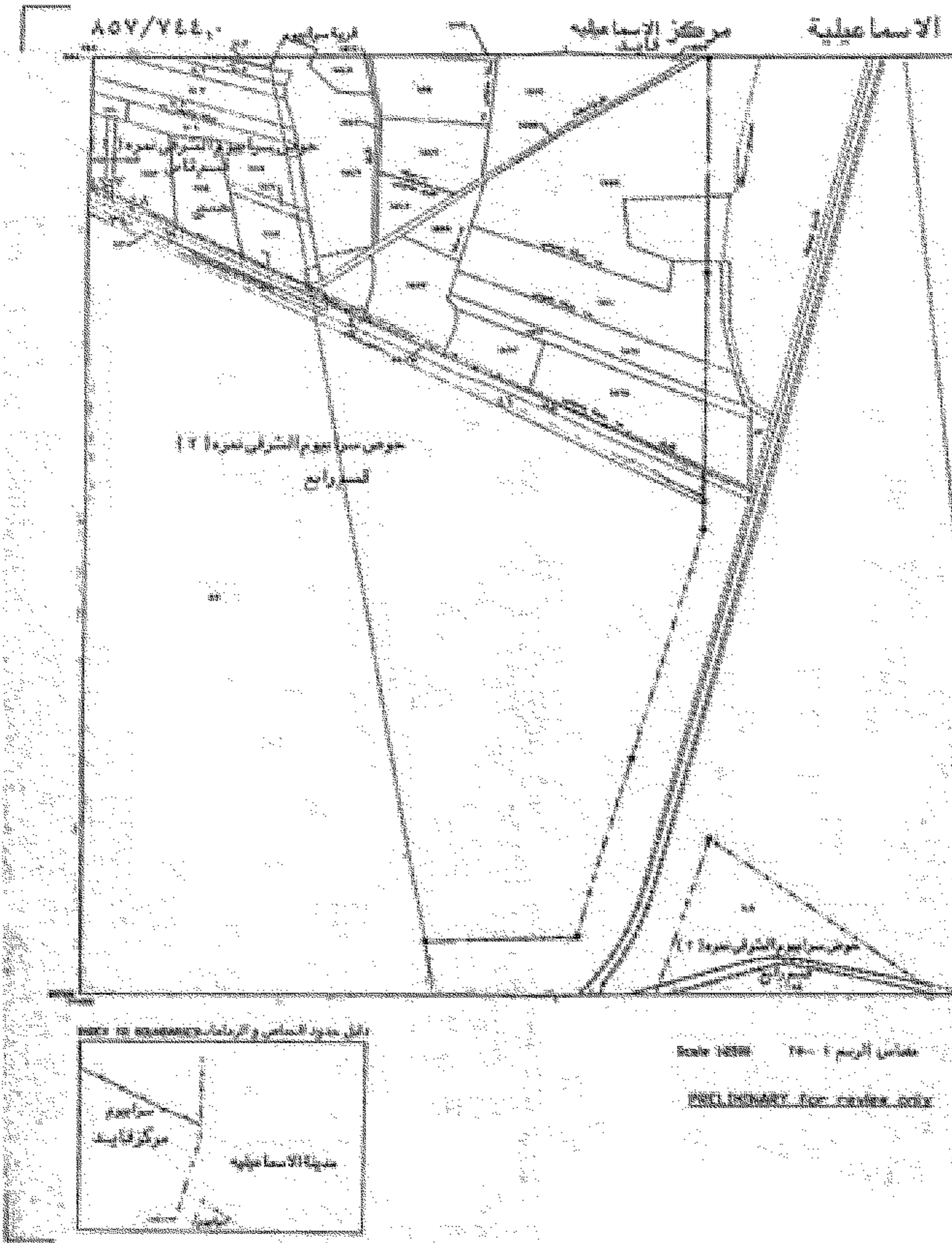
نيل التوقيع المتابعة

AMK NLT,0	AMK VLL,0	AMK YEL,0
AMT VBT,0	AMT VLS,0	AMT VLS,0
AMT VBT,0	AMT VLS,0	AMT VLS,0

For Distribution  
Rep. Dept. Number

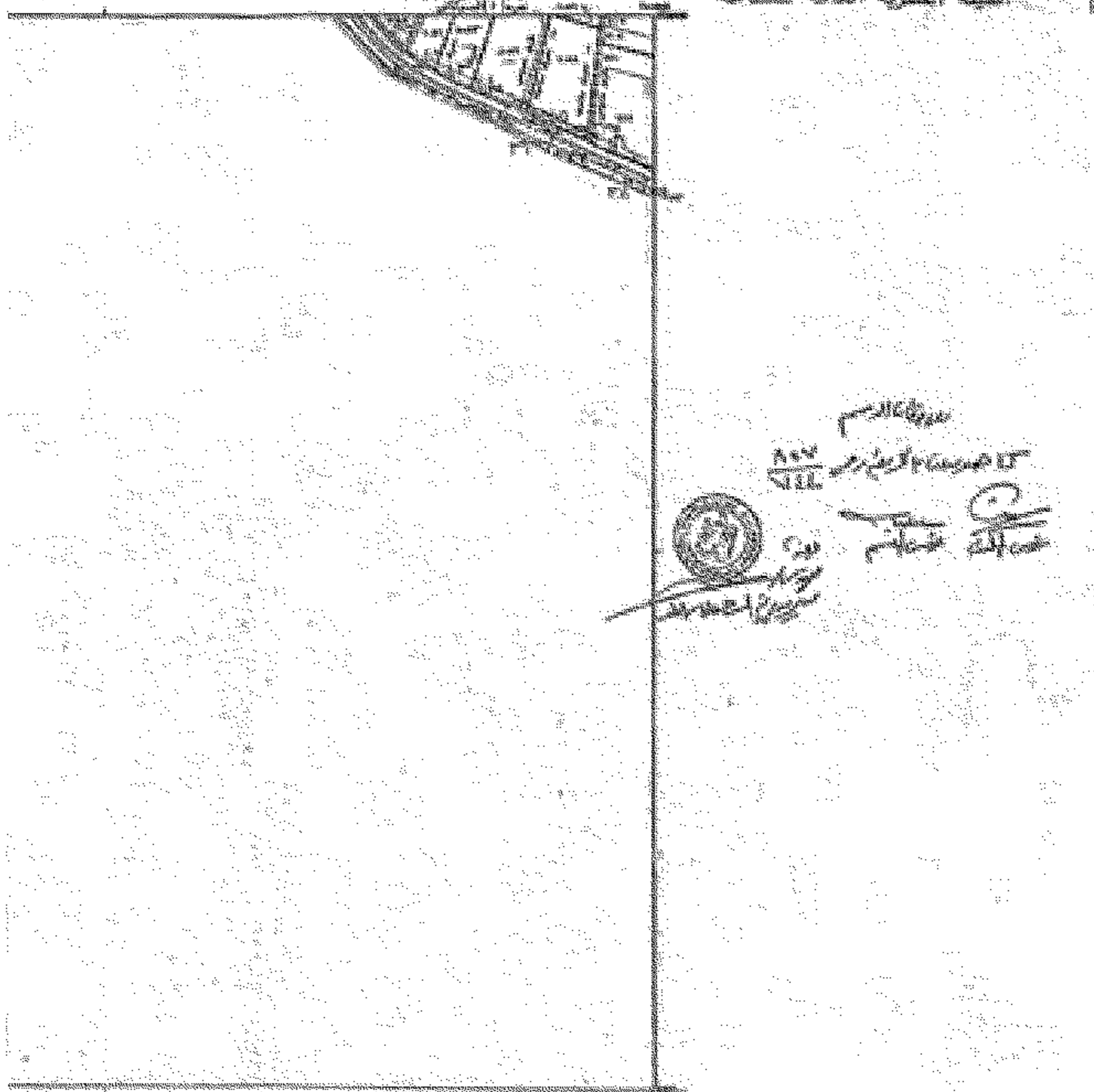
857/764,0

AMT/VLL,0



محافظة

الهيئة العامة للمساحة



جدول القياسات

٥٥٥ ٧٤٤,٥	٥٥٥ ٧٤٤,٥	٥٥٥ ٧٤٤,٥
٥٥٥ ٧٤٤,٥	٥٥٥ ٧٤٤,٥	٥٥٥ ٧٤٤,٥
٥٥٥ ٧٤٤,٥	٥٥٥ ٧٤٤,٥	٥٥٥ ٧٤٤,٥

تاريخ التسجيل: ٢٠٢٠/٢/١٨  
 رقم القياس: ٥٥٥/٧٤٤,٥

ASD/VEL.0

البرلمان

الإستراتيجية مركز تاييد

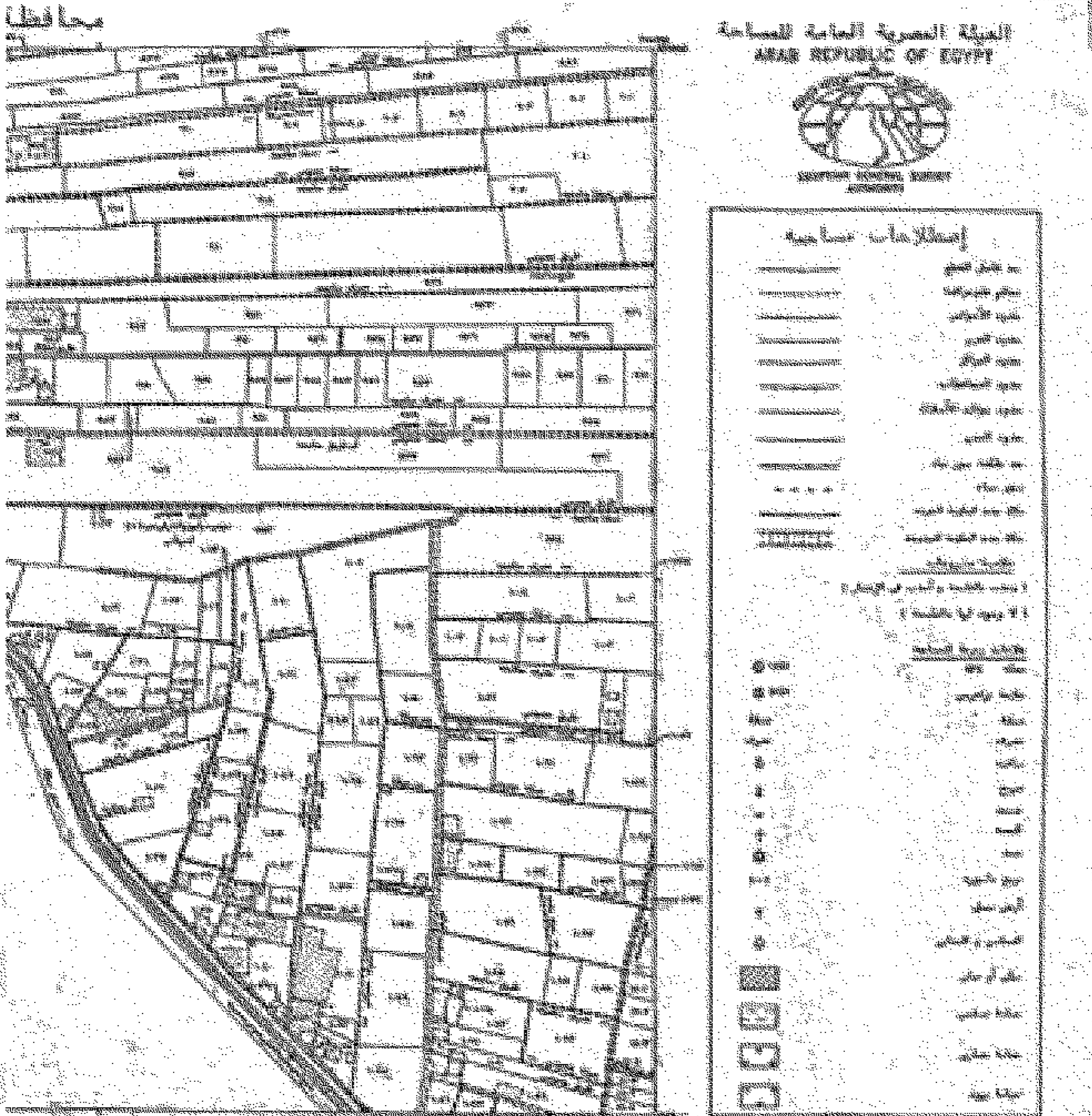
مركز تاييد  
للدراسات والبحوث

مركز تاييد للدراسات والبحوث

مركز تاييد

البرلمان

PRELIMINARY FOR COMMENT ONLY



ملاحظة:  
 لا يجوز التصرف في الأرض  
 قبل التسجيل النهائي

٨٥٧  
 ٧٤٤

٨٥٧  
 ٧٤٤

٨٥٧  
 ٧٤٤

جدول القياس المتعارفة

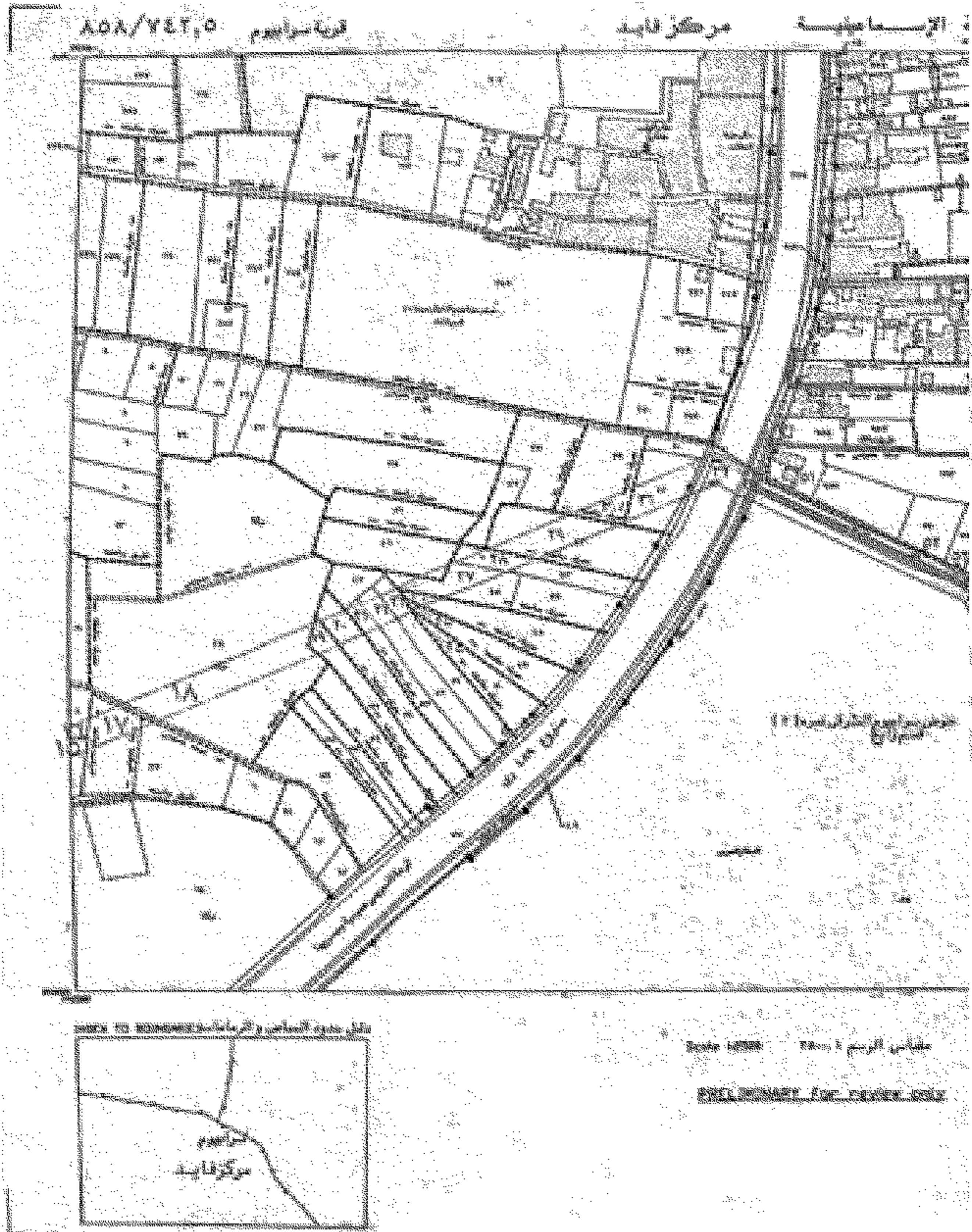
٨٥٧ ٧٤٤	٨٥٧ ٧٤٤	٨٥٧ ٧٤٤
٨٥٧ ٧٤٤	٨٥٧ ٧٤٤	٨٥٧ ٧٤٤
٨٥٧ ٧٤٤	٨٥٧ ٧٤٤	٨٥٧ ٧٤٤

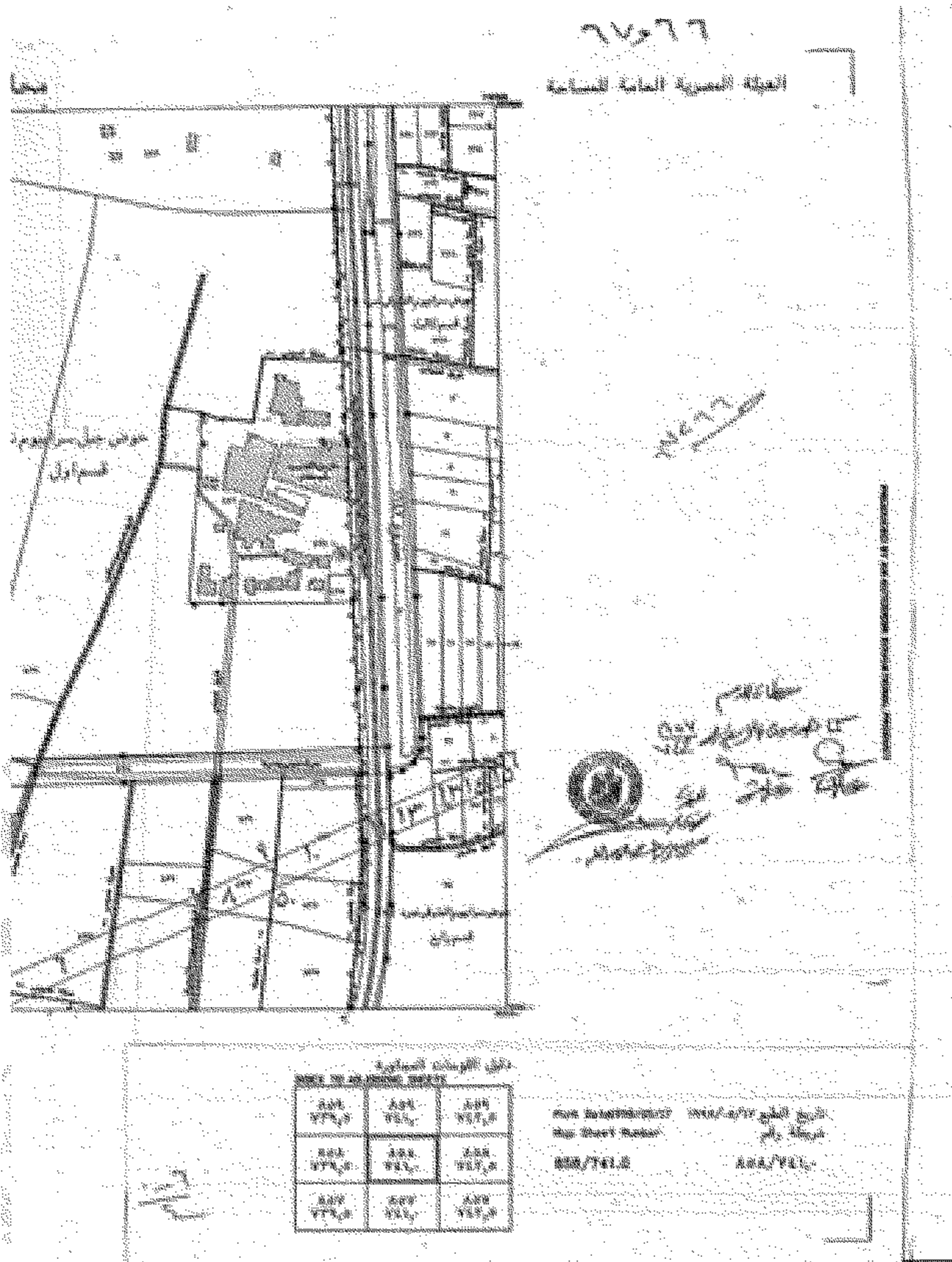
وزارة شئون المساحة والحدود المساحية  
 الهيئة المصرية العامة للمساحة  
 شئون المساحة والحدود المساحية

التاريخ المقياس ٢٠٢٠/٠٢/١٨  
 رقم الخريطة رقم

٥٥٨/٧٤٤ ٨٥٧/٧٤٤



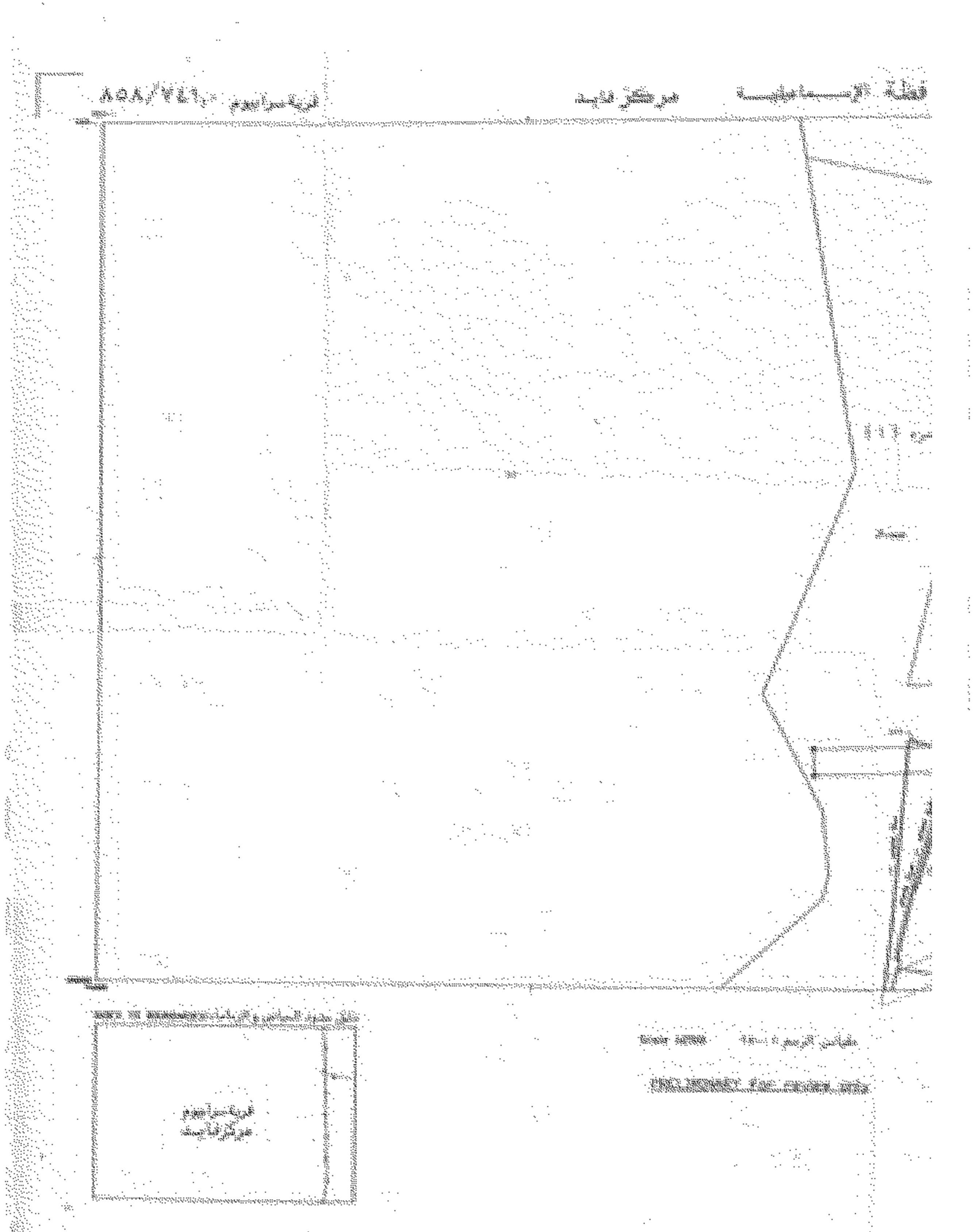




جدول الوحدات السكنية  
RESIDENTIAL UNITS

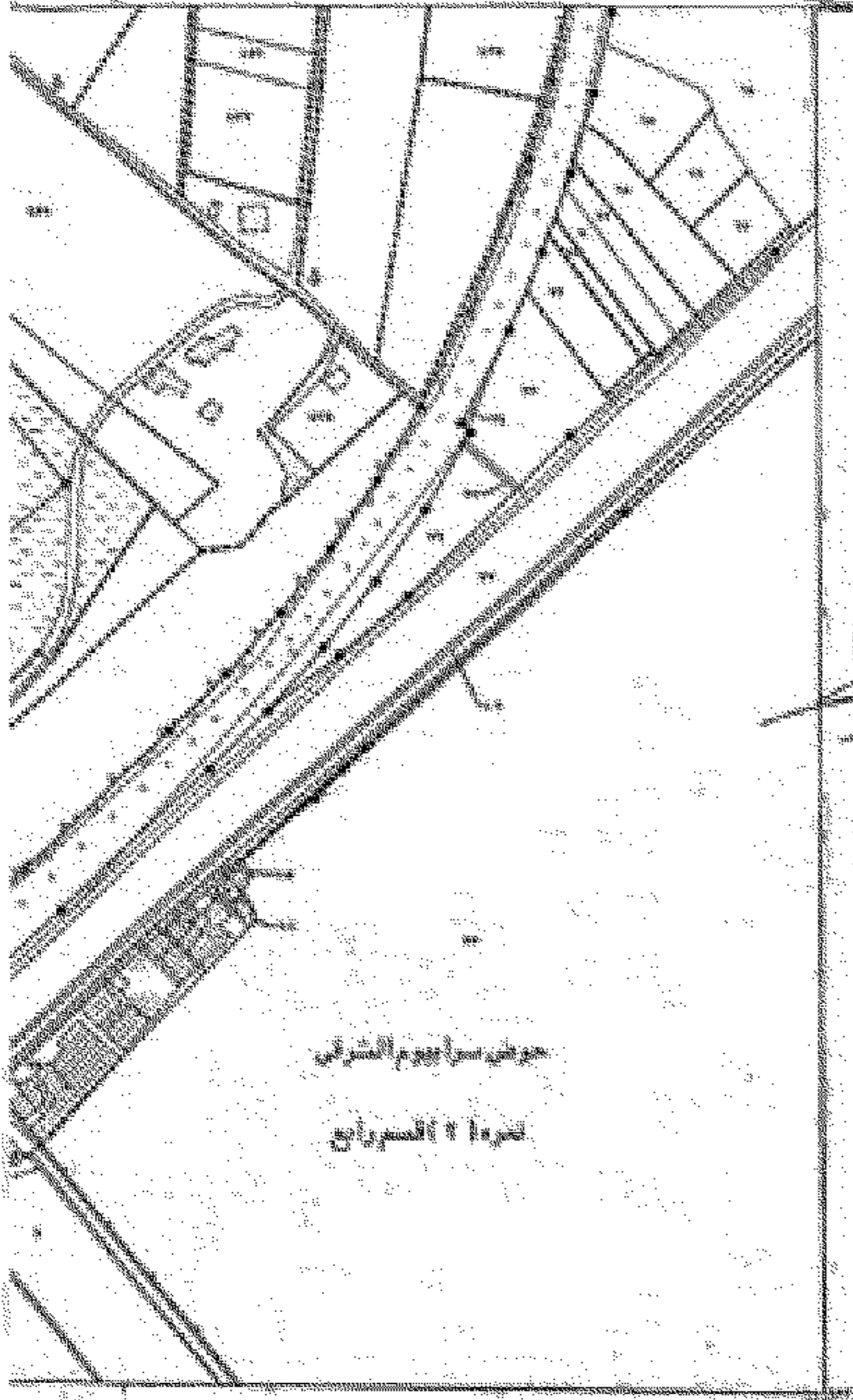
٥٠١ ٧٧٦,٥	٥٠٢ ٧٧٦,٥	٥٠٣ ٧٧٦,٥
٥٠٤ ٧٧٦,٥	٥٠٥ ٧٧٦,٥	٥٠٦ ٧٧٦,٥
٥٠٧ ٧٧٦,٥	٥٠٨ ٧٧٦,٥	٥٠٩ ٧٧٦,٥

FOR INFORMATION: **٧٧٦,٥/٧٧٦,٥**  
 RES/TELE: **٧٧٦,٥**  
 RES/TELE: **٧٧٦,٥**



محافظة

الهيئة المصرية العامة للمساحة



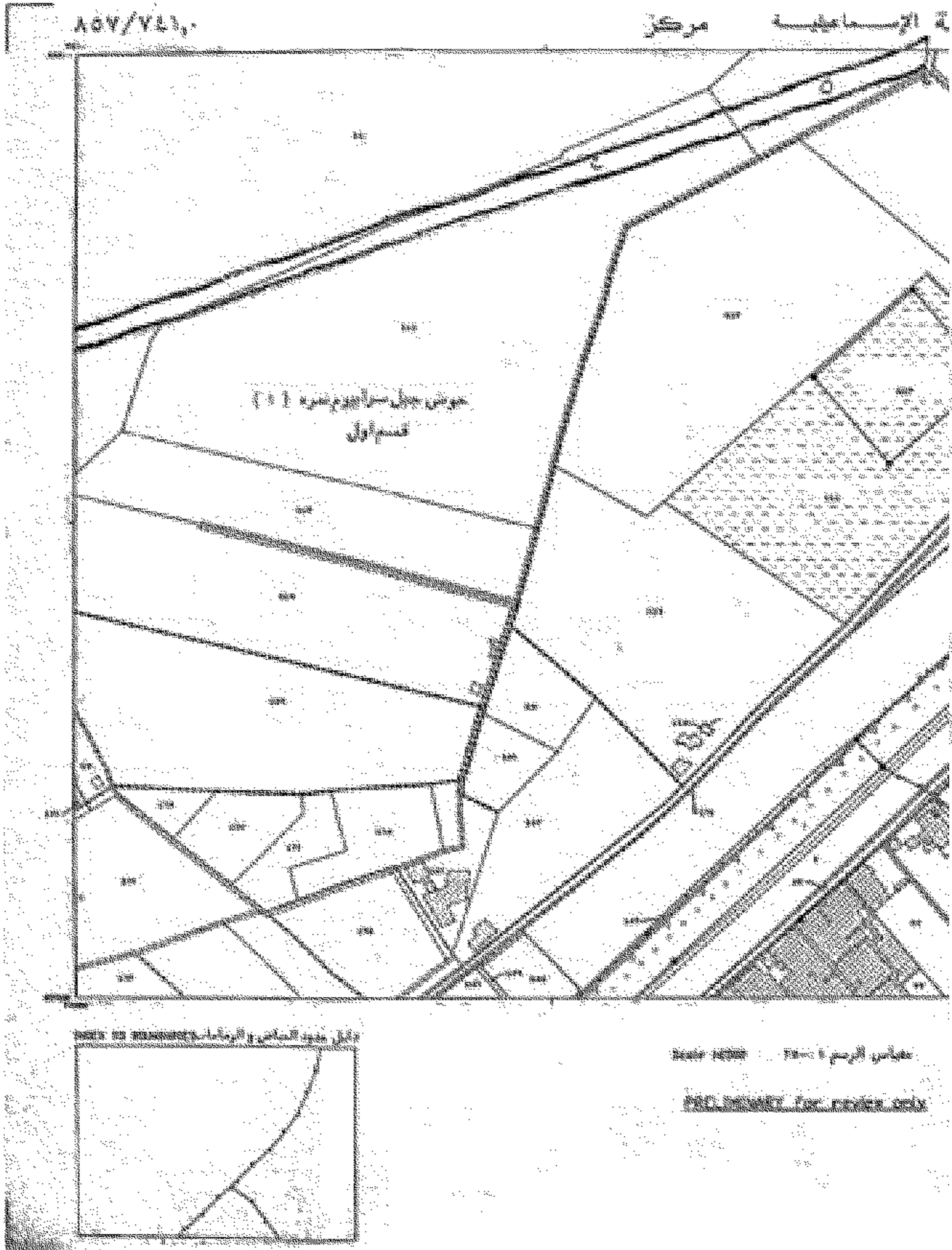
محافظة  
 ١٥٤  
 ١١٢  
 ١١٢  
 ١١٢

محطة مياه الشرب  
 قناة ٢ المصب

جدول القوائم المتجاورة  
 INDEX BY NEIGHBORING SHEETS

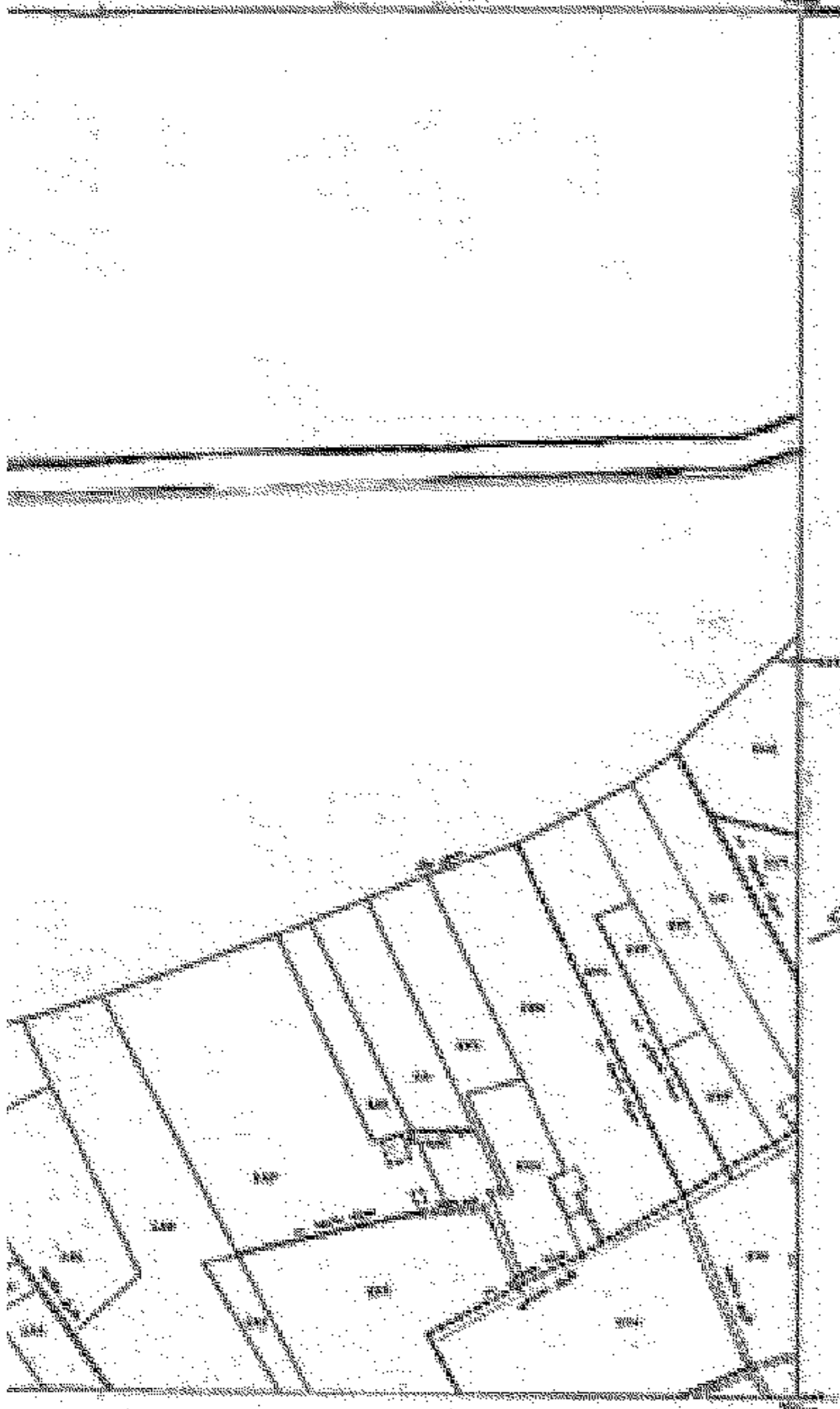
١٥٤ ١١٢,٥	١٥٤ ١١٢,٥	١٥٤ ١١٢,٥
١٥٤ ١١٢,٥	١٥٤ ١١٢,٥	١٥٤ ١١٢,٥
١٥٤ ١١٢,٥	١٥٤ ١١٢,٥	١٥٤ ١١٢,٥

تاريخ التوقيع/التصديق  
 Map Sheet Number  
 ٥٥٧/٧٤١,٥  
 ١٥٤/١١٢,٥



محافظة الاسماء

البلدية العمومية العامة للمساحة

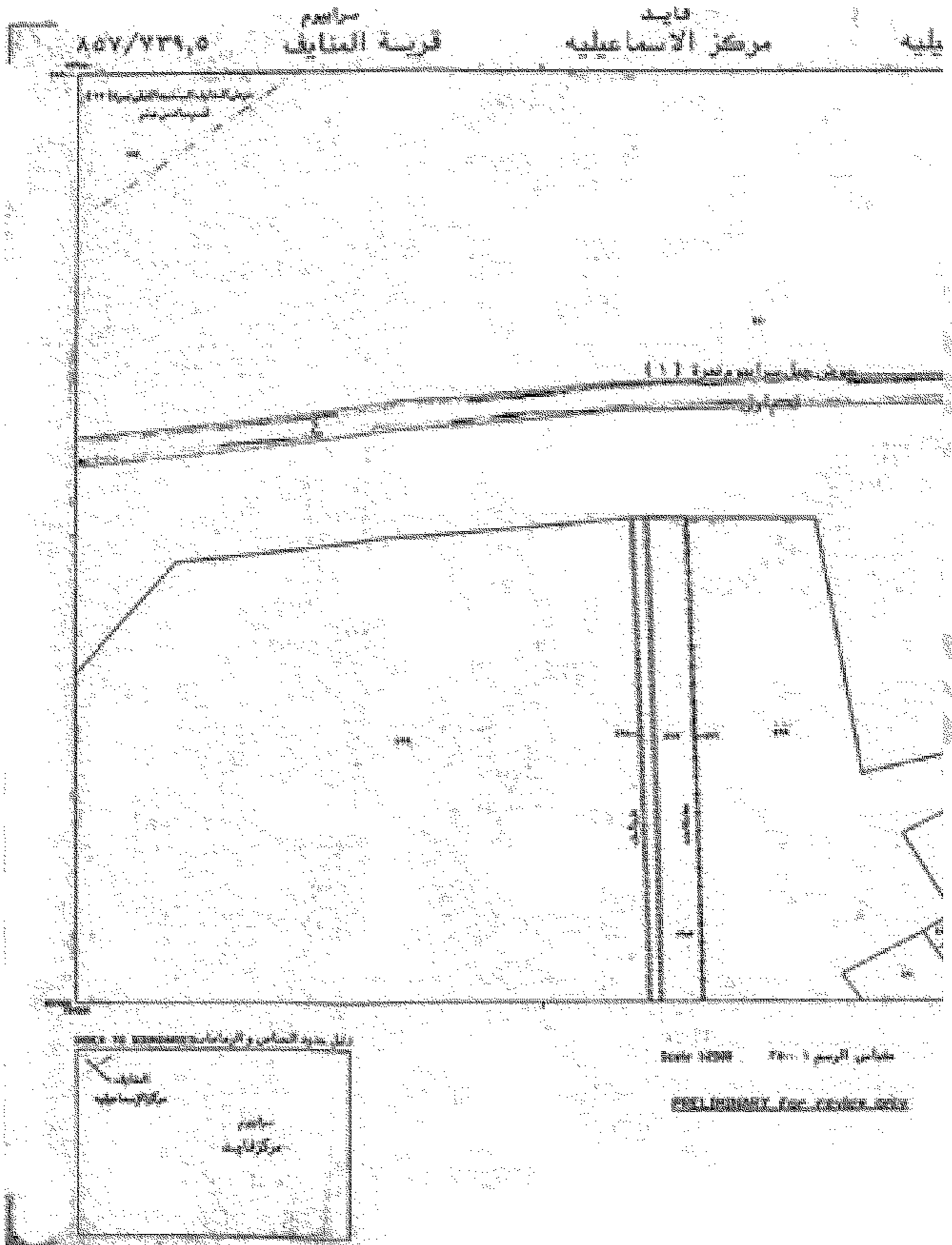


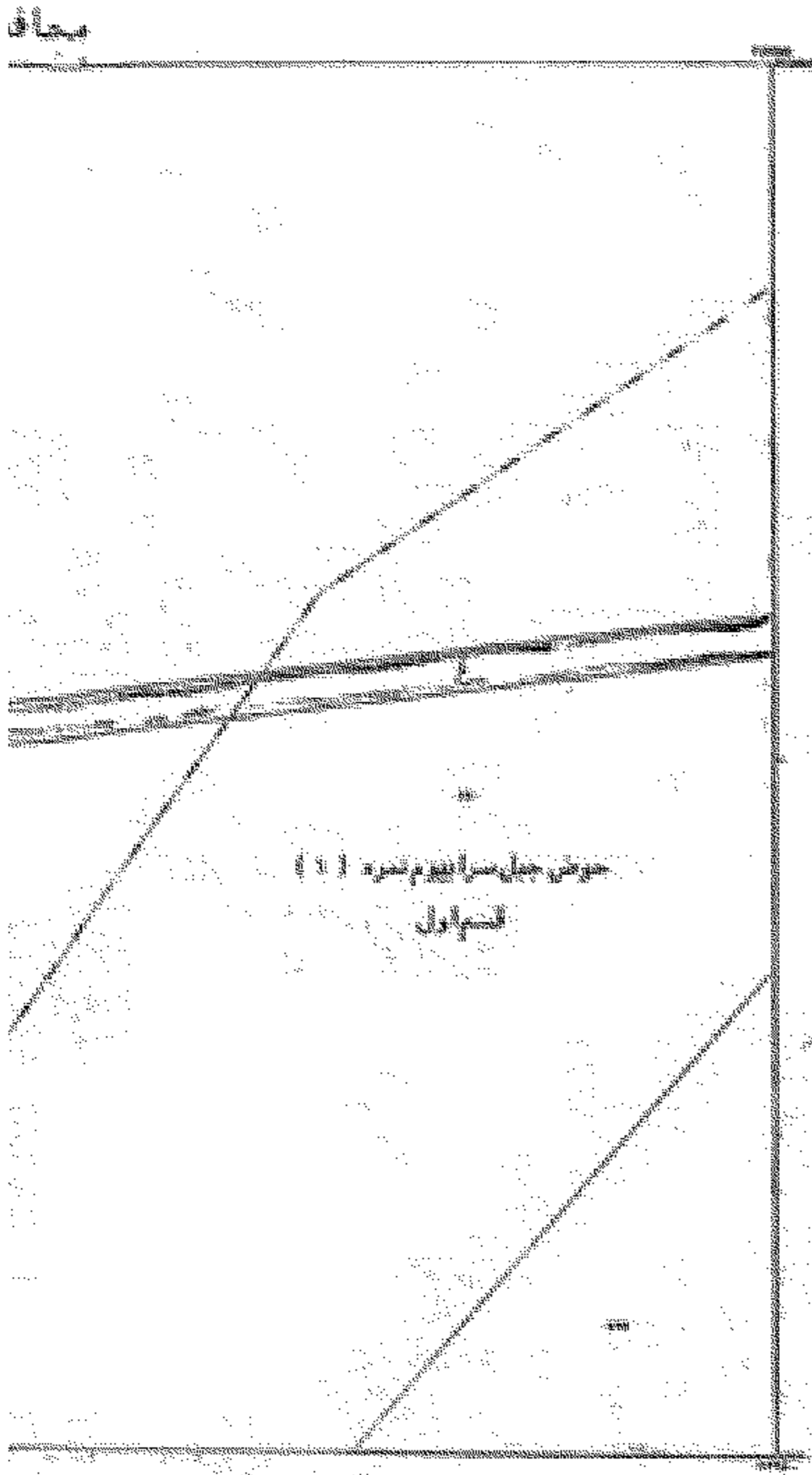
محافظة الاسماء  
البلدية العمومية العامة للمساحة  
[Signature]  
[Stamp]

قائمة الأقسام المتنازعة

AAA YTA	AAA YTA	AAA YTA
ABY YTA	ABY YTA	ABY YTA
ABY YTA	ABY YTA	ABY YTA

رقم المساحة/الرقم  
مساحة  
222/2222  
222/2222





الهيئة المصرية العامة للمساحة

مخطط جيل سراجيوس (١) (١)



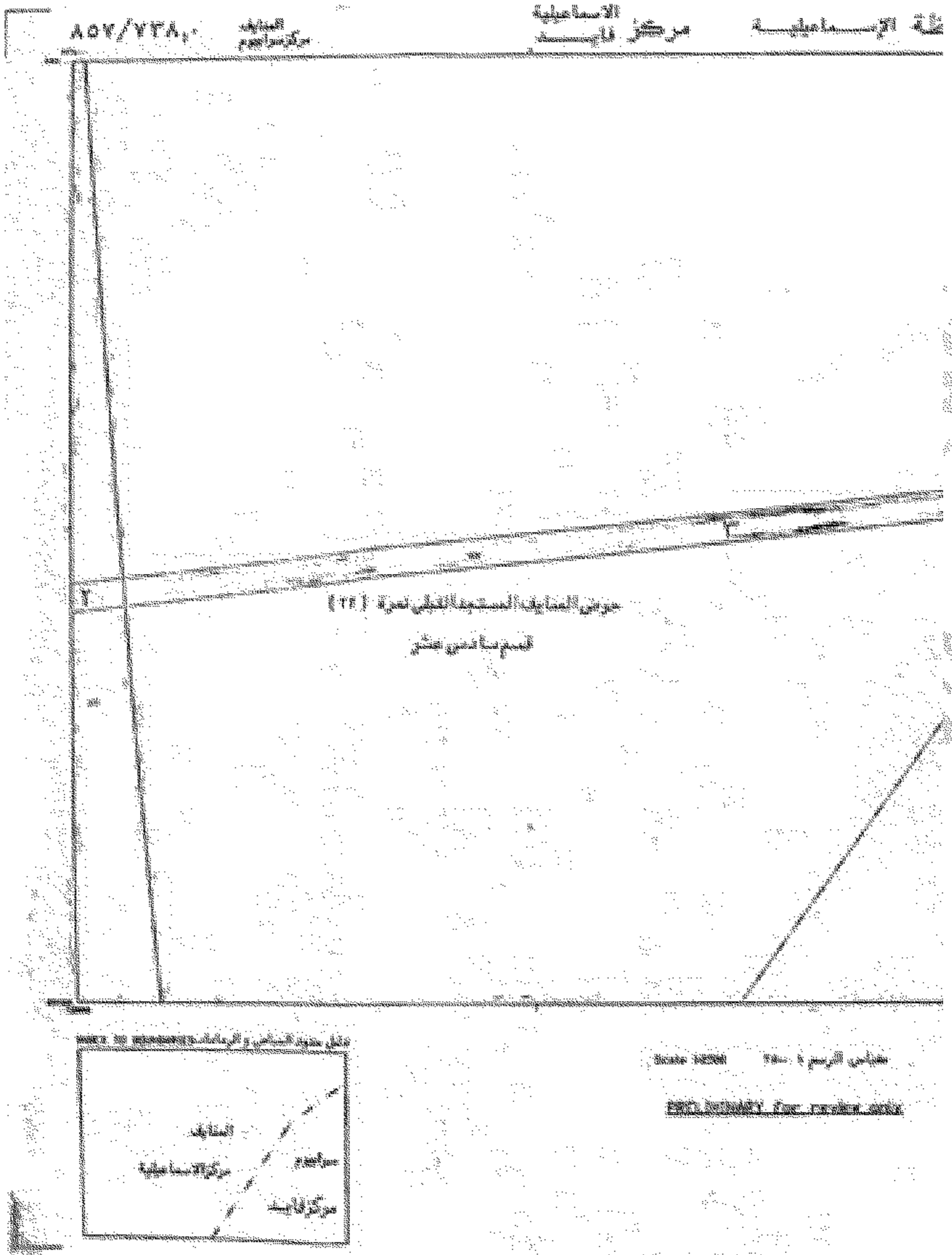
سجل المساحة  
 رقم المساحة: ١١١١/١١١١  
 ١١١١/١١١١

بيانات القوائم المرفقة

AS1 VFL1,0	AS2 VFL1,0	AS3 VFL1,0
AS4 VFL1,0	AS5 VFL1,0	AS6 VFL1,0
AS7 VFL1,0	AS8 VFL1,0	AS9 VFL1,0

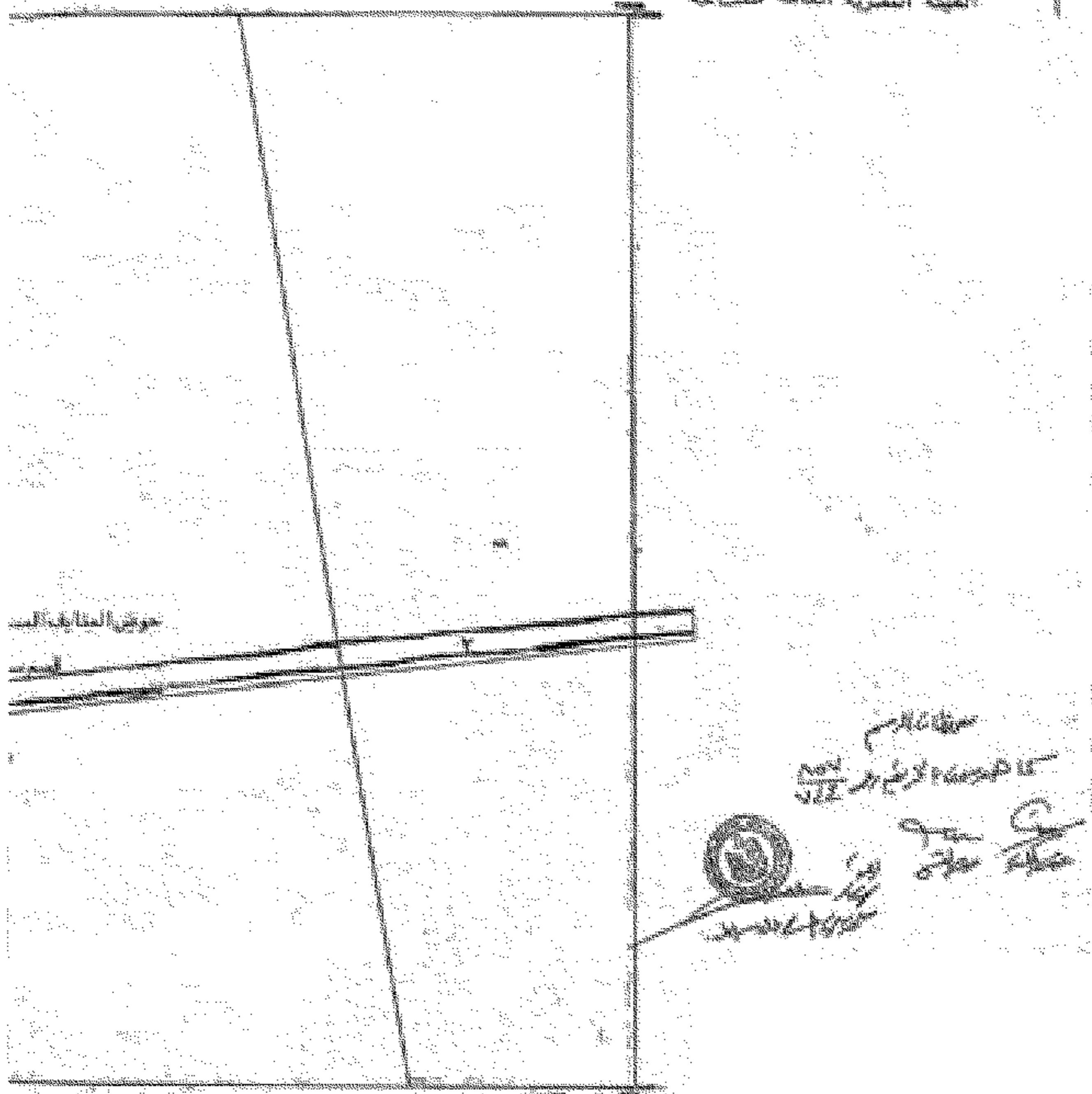
موقع المخطط: ١١١١/١١١١  
 رقم المخطط: ١١١١/١١١١  
 ١١١١/١١١١





محافظة الاسماء

الهيئة العامة للمساحة

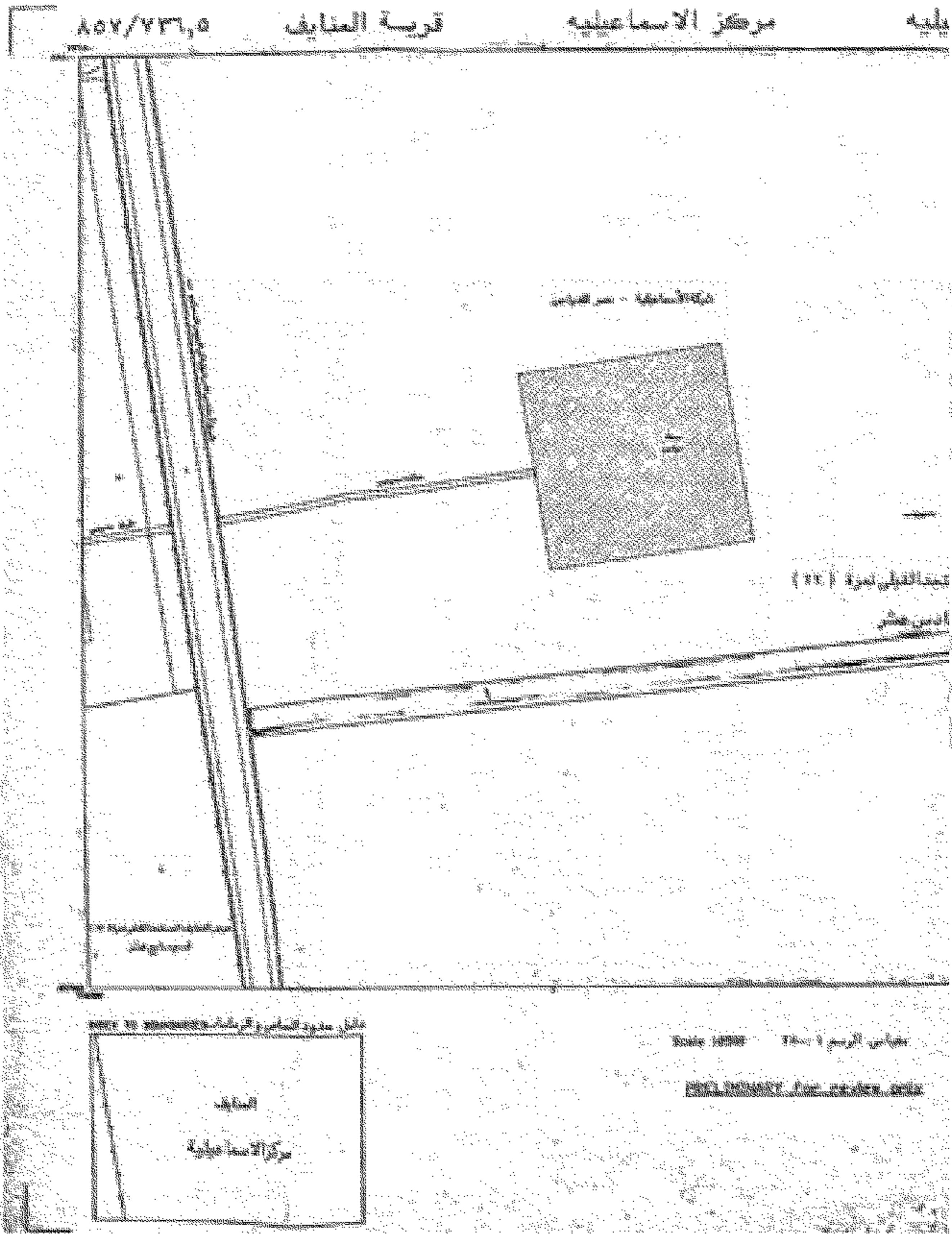


Handwritten notes and a circular stamp in Arabic, likely indicating a date or official approval.

جدول التوليد المساحي

ASA WTA	ASB WTA	ASC WTA
ASD WTA	ASE WTA	ASF WTA
ASG WTA	ASH WTA	ASI WTA

تاريخ التوقيع: ٢٠٢٠/١١/١٧  
 رقم الملف: ٢٥٧/١٧٦,٥  
 رقم الرسم: ٢٥٧/١٧٦,٥






(١)

كشف عن أسماء الملاك العقاريين بقرى أبو سلطان

رقم العرض	رقم القطعة العقارية	رقم الخريطة	المساحة			اسم المالك العقاري
			م	د	س	
1	114	736.5/856	17	23	عائلة أبو سلطان	
2	115		4	-	عائلة أبو سلطان	
3	499		4	6	ع. ل. أبو سلطان	
4	499	736.5/856	1	5	ع. ل. أبو سلطان	
5	500		14	-	مصلحة بئر العيون بمنطقة	
6	1	736.5/856	8	14	ع. ل. أبو سلطان - القابضة	
7	86		1	21	ع. ل. أبو سلطان	
8	82		-	12	مصلحة بئر العيون	
9	79		3	5	ع. ل. أبو سلطان	
10	38		-	19	ع. ل. أبو سلطان	
11	39		-	11	ع. ل. أبو سلطان	
12	37		-	7	ع. ل. أبو سلطان	
13	40		-	5	ع. ل. أبو سلطان	
14	41		-	5	ع. ل. أبو سلطان	
15	42		-	15	ع. ل. أبو سلطان	
16	35		-	3	ع. ل. أبو سلطان	
17	44		-	9	ع. ل. أبو سلطان	
18	46		-	9	ع. ل. أبو سلطان	
19	34		-	12	ع. ل. أبو سلطان	
20	1		-	21	ع. ل. أبو سلطان	
21	2		-	17	ع. ل. أبو سلطان	
22	520	739/855	5	1	ع. ل. أبو سلطان	
23	375		-	4	ع. ل. أبو سلطان	
24	377		4	9	ع. ل. أبو سلطان	
25	374		2	-	ع. ل. أبو سلطان	
26	382		-	5	ع. ل. أبو سلطان	
27	383		-	10	ع. ل. أبو سلطان	
28	384		-	8	ع. ل. أبو سلطان	
29	385		-	2	ع. ل. أبو سلطان	
30	386		12	21	ع. ل. أبو سلطان	
31	372		1	4	ع. ل. أبو سلطان	
32	372		2	12	ع. ل. أبو سلطان	
33	326		-	12	ع. ل. أبو سلطان	
34	319		-	12	ع. ل. أبو سلطان	
35	303		-	2	ع. ل. أبو سلطان	
36	302		-	2	ع. ل. أبو سلطان	

مدير إدارة العقارات  
 م. ل. أبو سلطان  
 ٢٠١٩ / ١٩ / ٢٠

رئيس القسم  
 م. ل. أبو سلطان



(2)

تفصيل أسماء عملاء الطائرين بحرس أبو سلطان

رقم	اسم العميل	رقم الترخيص	المنطق		
			أ	ب	ج
37	عبد الوهاب الشرايبي لمرافق	740455	10	2	-
38	عبد الوهاب الشرايبي		10	2	-
39	عبد الوهاب الشرايبي		16	1	-
40	عبد الوهاب الشرايبي		12	3	-
41	عبد الوهاب الشرايبي		1	4	-
42	عبد الوهاب الشرايبي		14	3	-
43	عبد الوهاب الشرايبي		1	7	-
44	عبد الوهاب الشرايبي		5	7	-
45	عبد الوهاب الشرايبي		17	4	-
46	عبد الوهاب الشرايبي		21	2	-
47	عبد الوهاب الشرايبي		11	3	-
48	عبد الوهاب الشرايبي		20	21	-
49	عبد الوهاب الشرايبي		2	6	-
50	عبد الوهاب الشرايبي		11	6	-
51	عبد الوهاب الشرايبي		-	6	-
52	عبد الوهاب الشرايبي		19	6	-
53	عبد الوهاب الشرايبي		1	4	-
54	عبد الوهاب الشرايبي		20	9	-
55	عبد الوهاب الشرايبي		10	9	-
56	عبد الوهاب الشرايبي		20	9	-
57	عبد الوهاب الشرايبي		2	9	-
58	عبد الوهاب الشرايبي		17	10	7
59	عبد الوهاب الشرايبي		16	-	-
60	عبد الوهاب الشرايبي		5	5	-
61	عبد الوهاب الشرايبي		16	4	-
62	عبد الوهاب الشرايبي		16	4	-
63	عبد الوهاب الشرايبي		6	4	-
64	عبد الوهاب الشرايبي		16	9	-
65	عبد الوهاب الشرايبي		4	4	-
66	عبد الوهاب الشرايبي		19	1	-
67	عبد الوهاب الشرايبي		7	5	-
68	عبد الوهاب الشرايبي		22	7	-
69	عبد الوهاب الشرايبي		5	4	-
70	عبد الوهاب الشرايبي		16	4	-
71	عبد الوهاب الشرايبي		16	11	6
72	عبد الوهاب الشرايبي		21	2	10

مديرية أمن أبو سلطان  
 مدير أمن أبو سلطان  
 ١٨ فبراير ٢٠٢٠

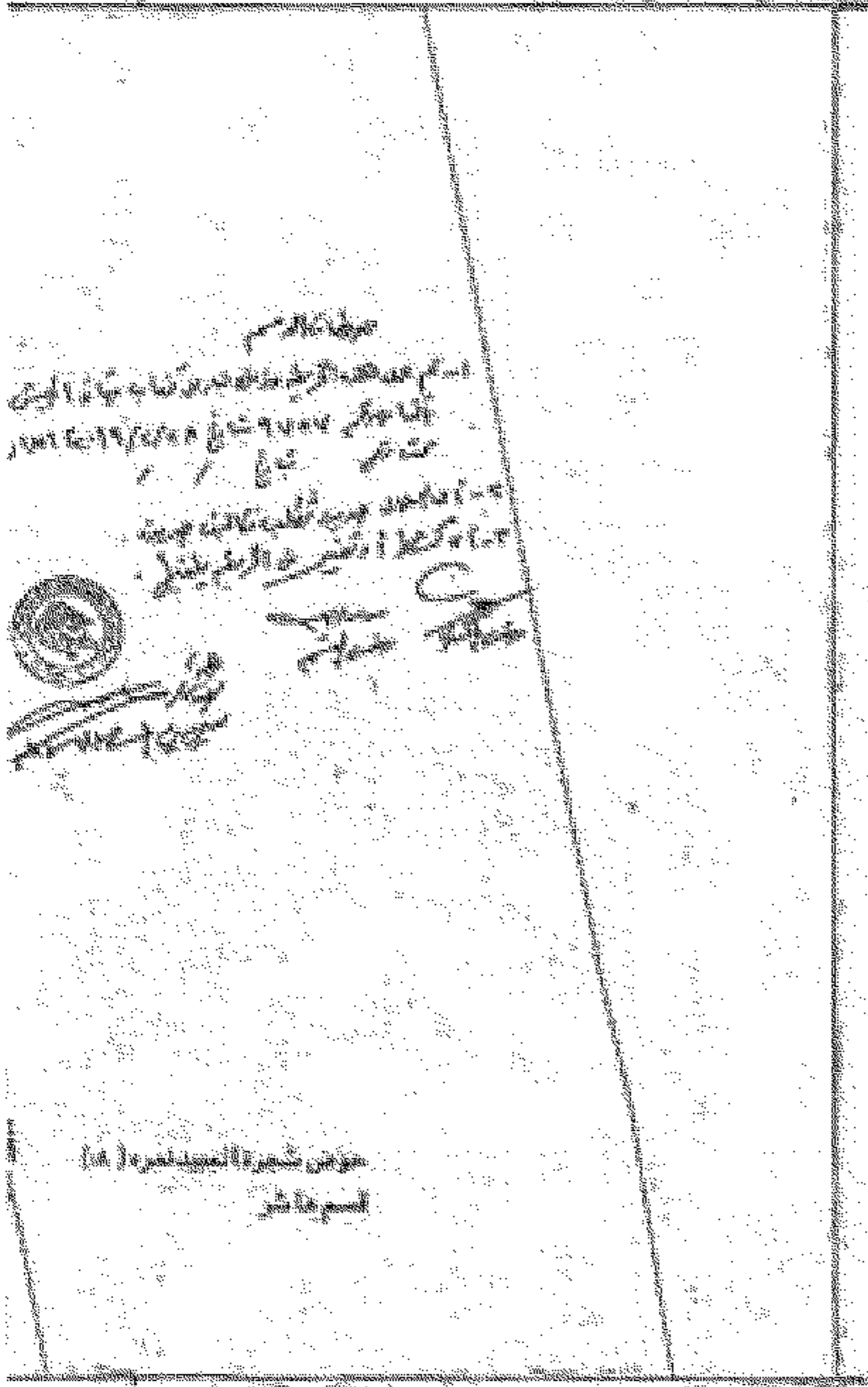
مديرية أمن أبو سلطان  
 مدير أمن أبو سلطان  
 ١٨ فبراير ٢٠٢٠

مديرية أمن أبو سلطان  
 مدير أمن أبو سلطان  
 ١٨ فبراير ٢٠٢٠

١٨ فبراير ٢٠٢٠

محافظة

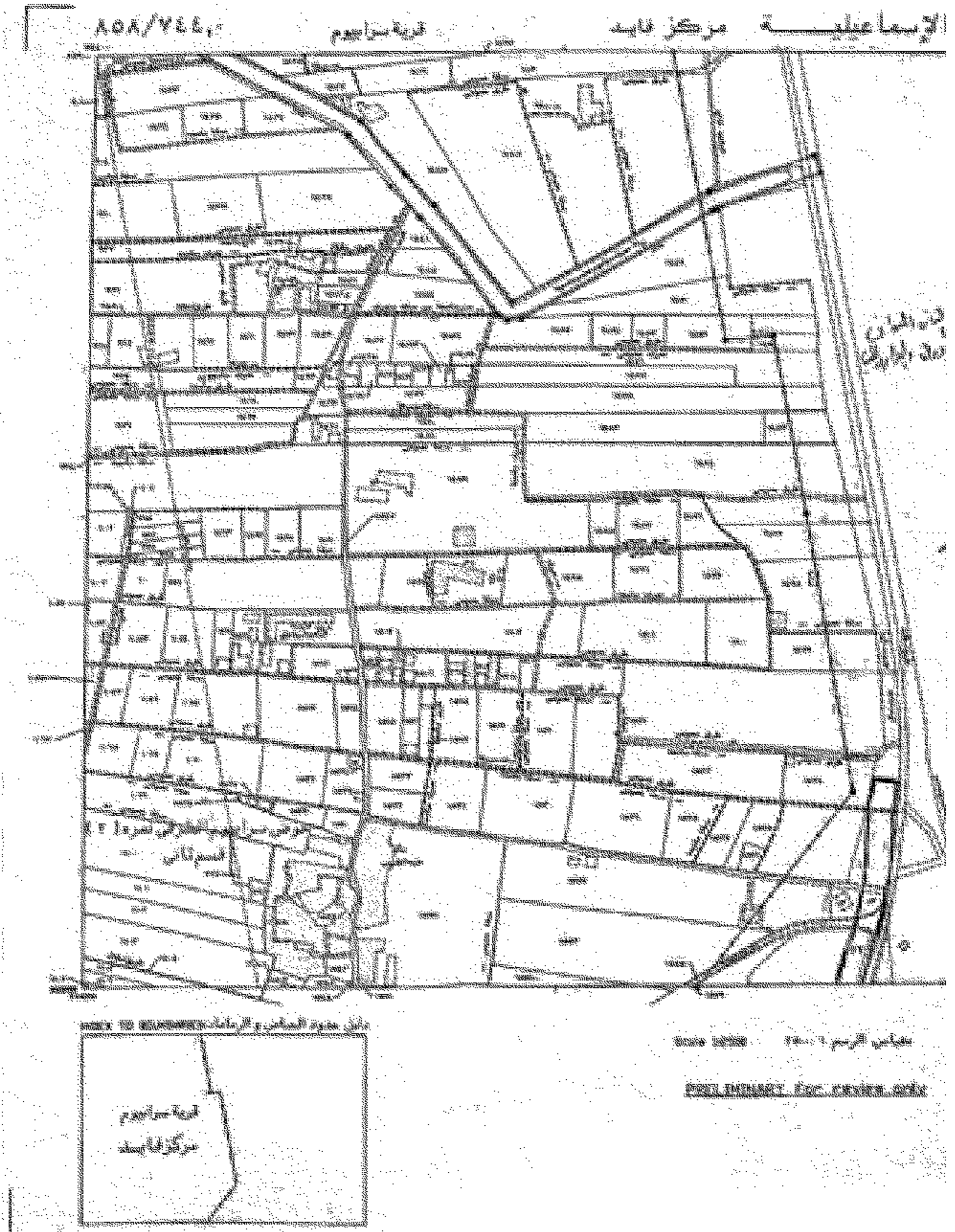
الهيئة المصرية العامة للمساحة



جدول الأرقام المتبادلة

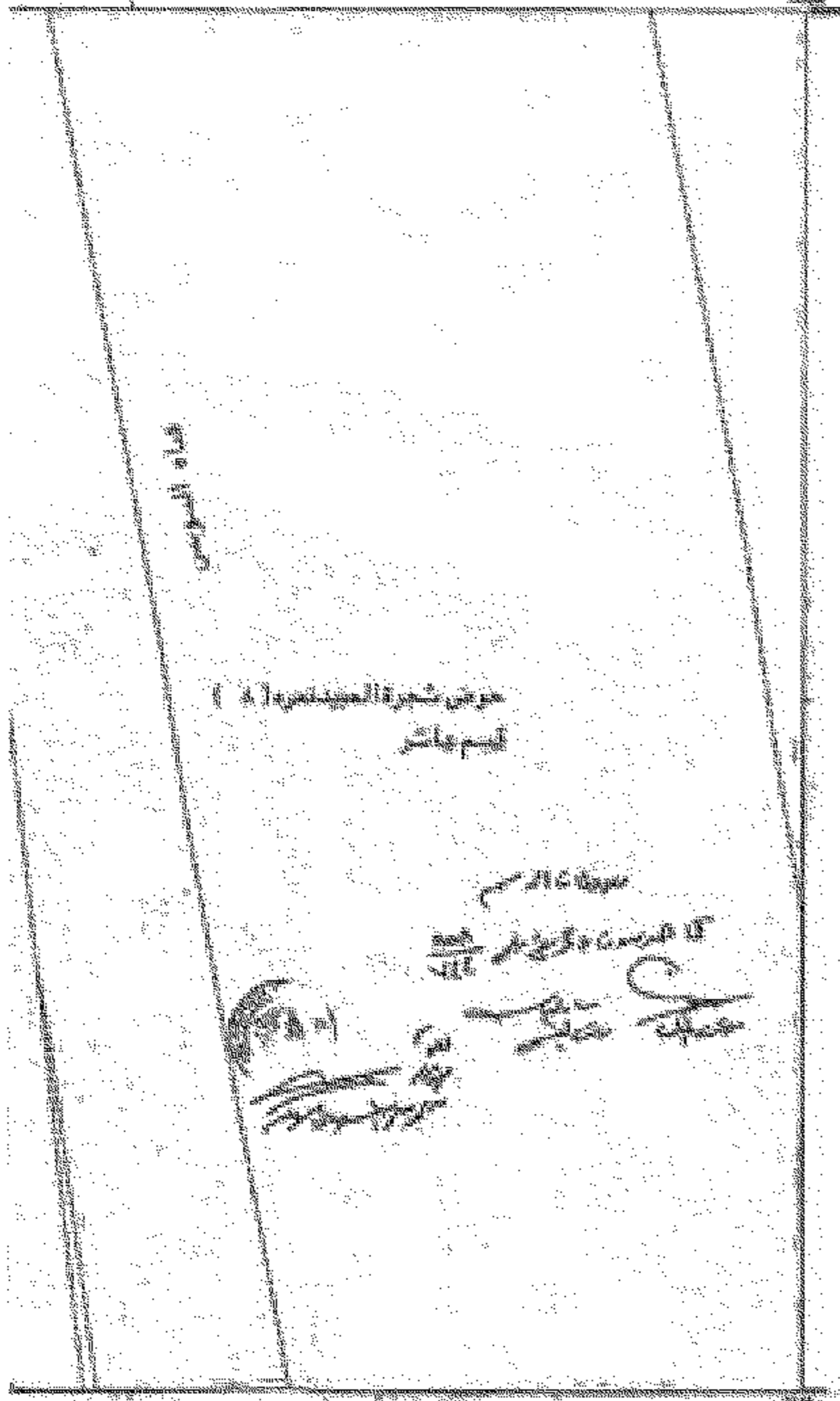
٥٥٩ ٧١٧,٥	٥٥٩ ٧١٧,٥	٥٥٩ ٧١٧,٥
٥٥٩ ٧١٧,٥	٥٥٩ ٧١٧,٥	٥٥٩ ٧١٧,٥
٥٥٩ ٧١٧,٥	٥٥٩ ٧١٧,٥	٥٥٩ ٧١٧,٥

رقم التسجيل: ٥٥٩/٧١٧,٥  
رقم دفتر المساحة: ٥٥٩/٧١٧,٥



محافظة

الهيئة المصرية العامة للمساحة

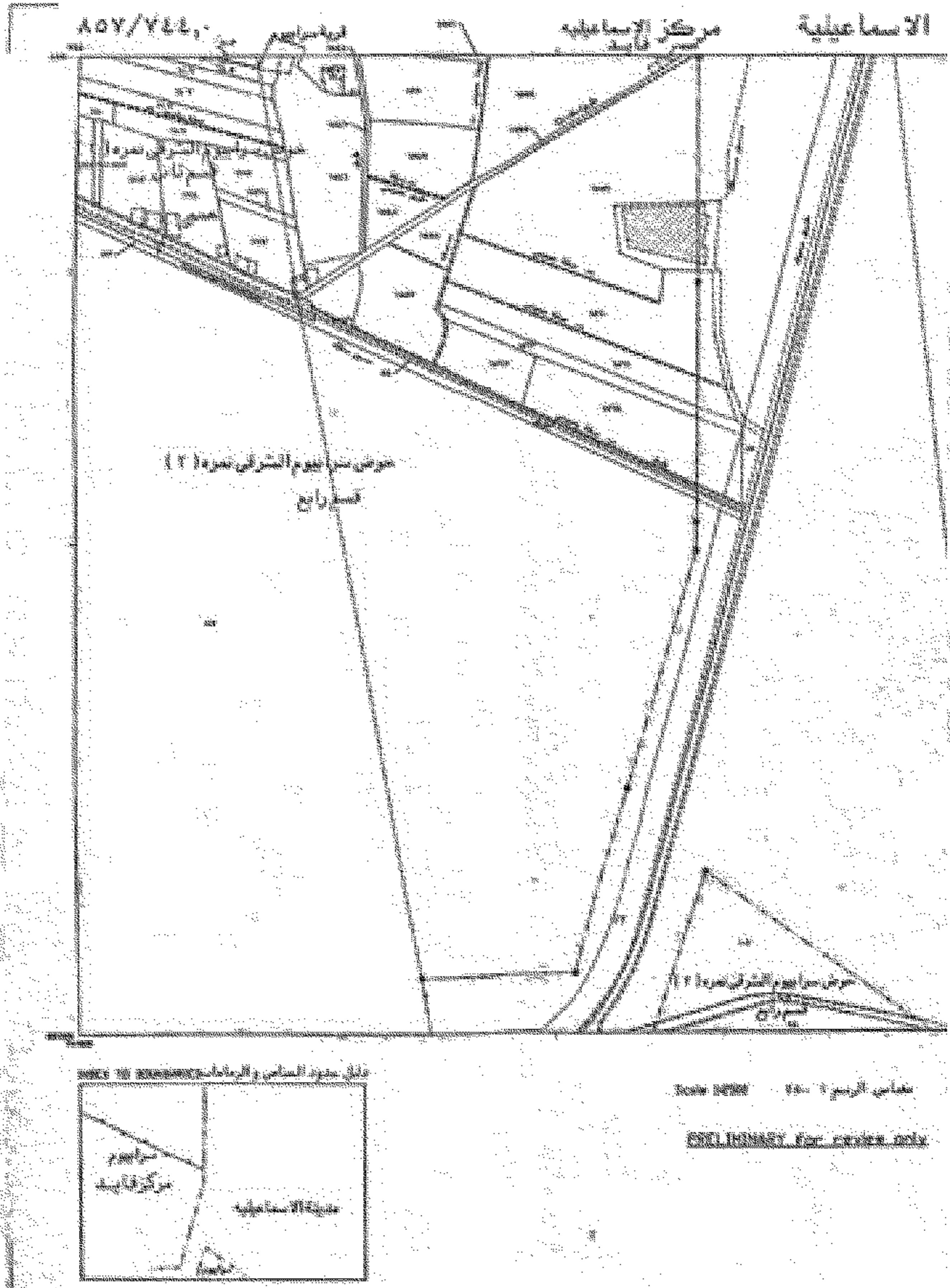


مركز شجرة العيون

25A Y17,6	25A Y11,6	25A Y10,6
25Y Y17,6	25Y Y11,6	25Y Y10,6
25I Y17,6	25I Y11,6	25I Y10,6

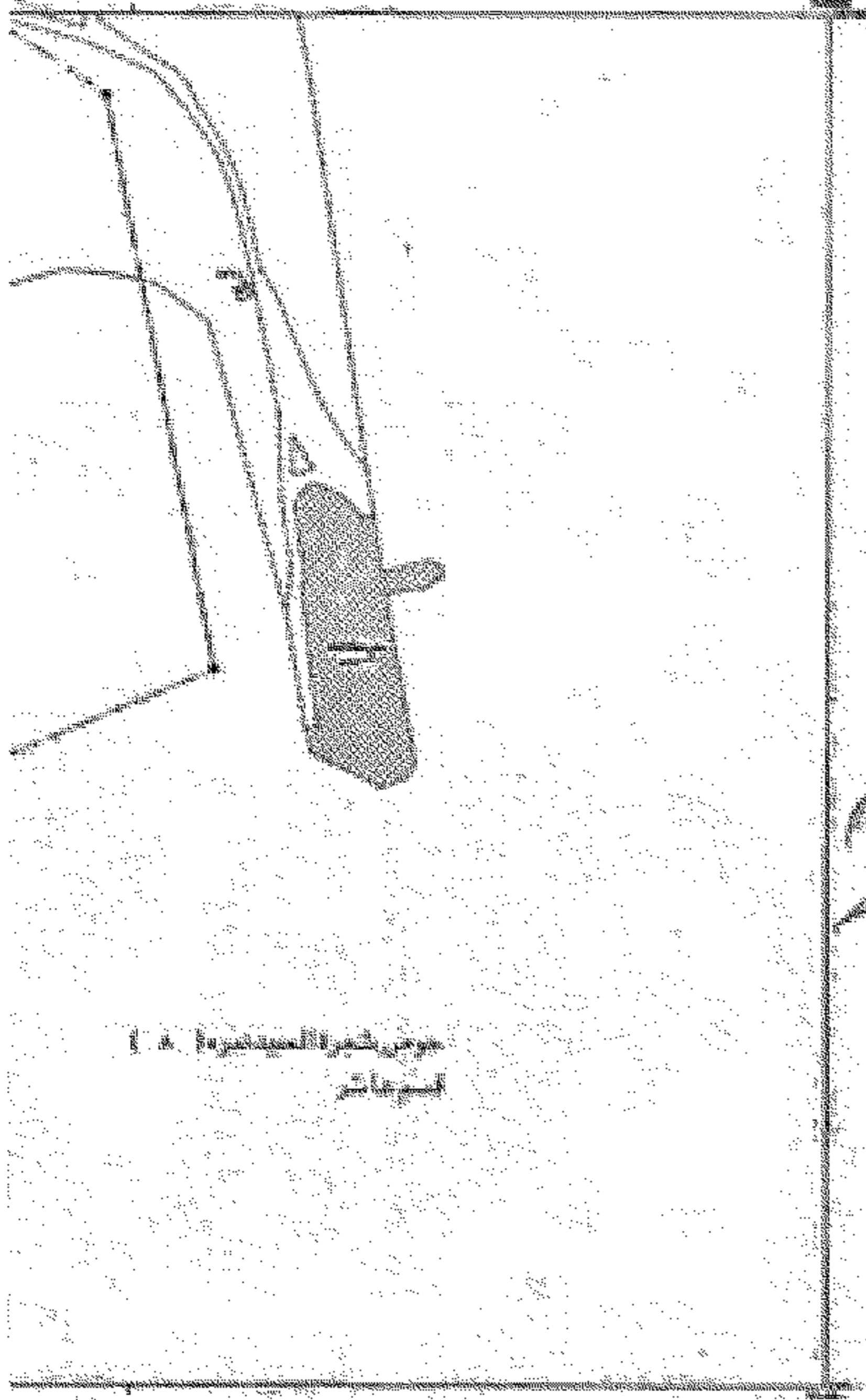
مركز شجرة العيون ١٨/٢٠٢٠  
 مركز شجرة العيون  
 25I/Y10,6 25Y/Y11,6





محا فظة

الهيئة المصرية العامة للمساحة



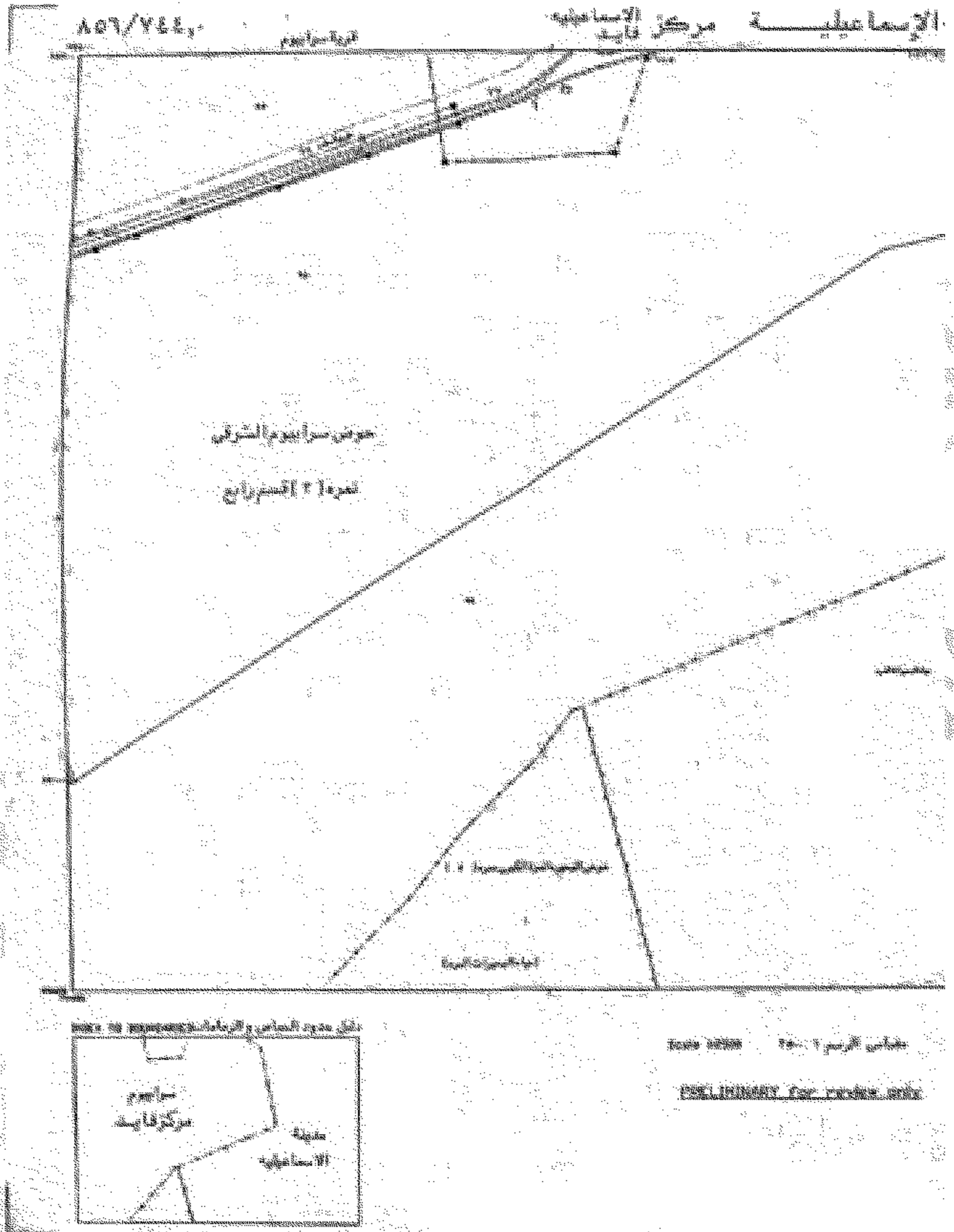
Handwritten signatures and stamps, including a circular official seal.

عبد الرحمن السيد  
مهندس

جدول القياسات

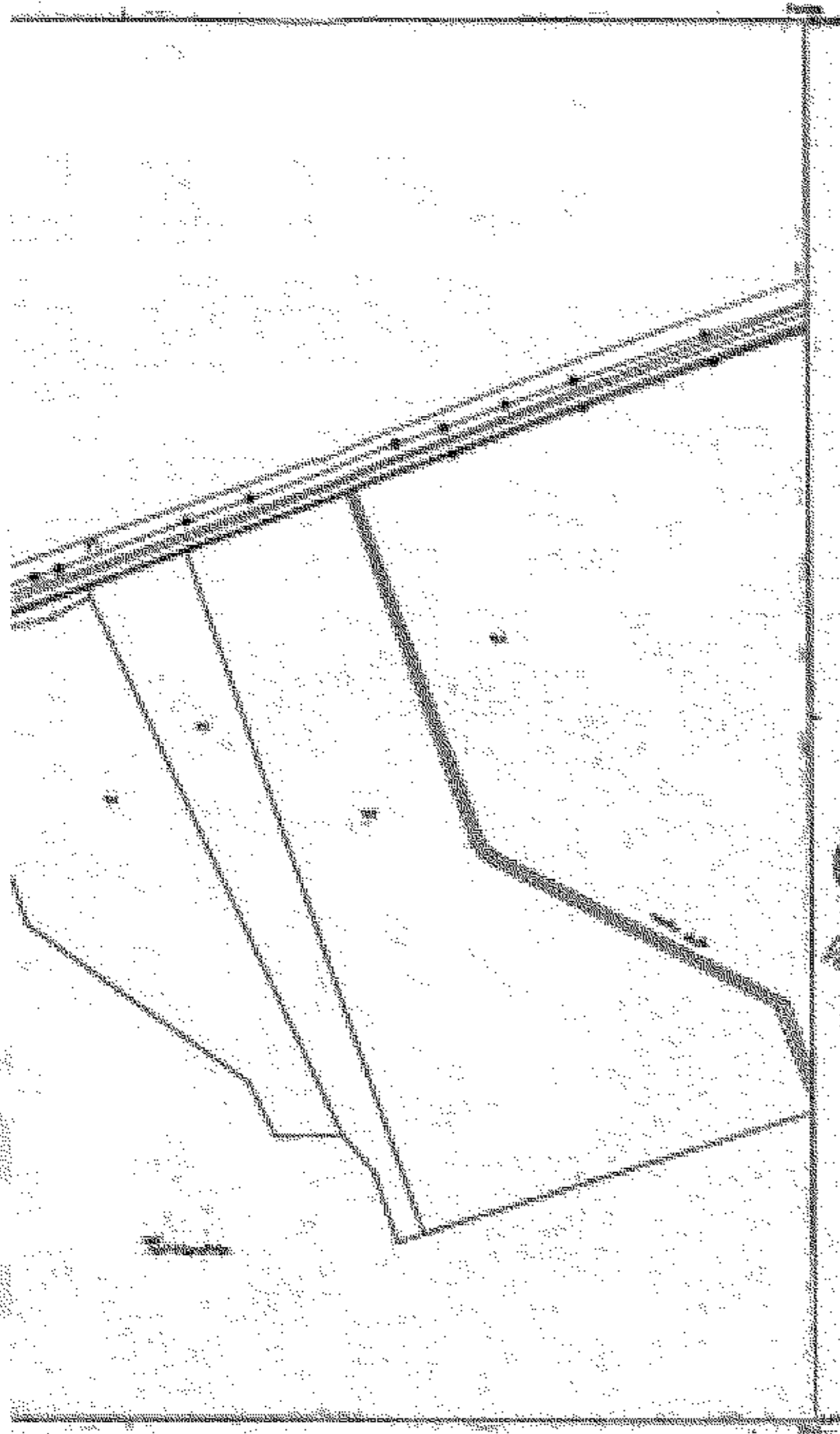
١٥٧ ١٥٧,٥	١٥٧ ١٥٥,٥	١٥٧ ١٥٥,٥
١٥٧ ١٥٧,٥	١٥٧ ١٥٥,٥	١٥٧ ١٥٥,٥
١٥٧ ١٥٥,٥	١٥٧ ١٥٥,٥	١٥٧ ١٥٥,٥

تاريخ التوقيع: ١٨/٢/٢٠٢٠  
 رقم القياس: ١٥٧/١٥٥,٥



محافظة

الهيئة المصرية العامة للمساحة



مهندس  
 الدكتور محمد عبد الحليم  
 مدير عام  
 الهيئة العامة للمساحة

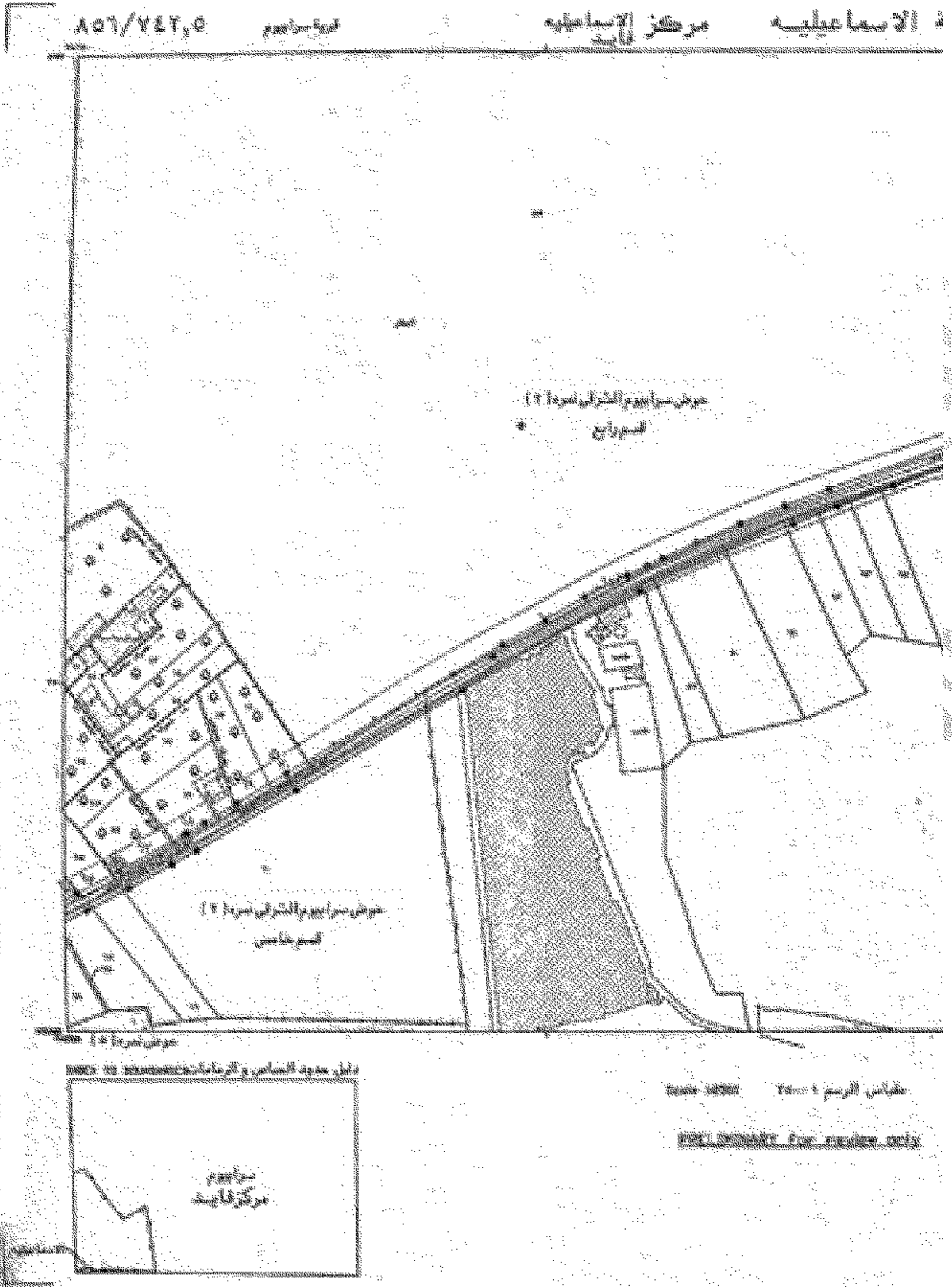
تاريخ الوثيقة المساحية

٨٥٧ ٧٤١,٠	٨٥٧ ٧٤١,٨	٨٥٧ ٧٤١,٠
٨٥٧ ٧٤١,٠	٨٥٧ ٧٤١,٨	٨٥٧ ٧٤١,٠
٨٥٧ ٧٤١,٠	٨٥٧ ٧٤١,٨	٨٥٧ ٧٤١,٠

رقم المساحة ٨٥٧/٧٤١,٠  
 رقم الوثيقة

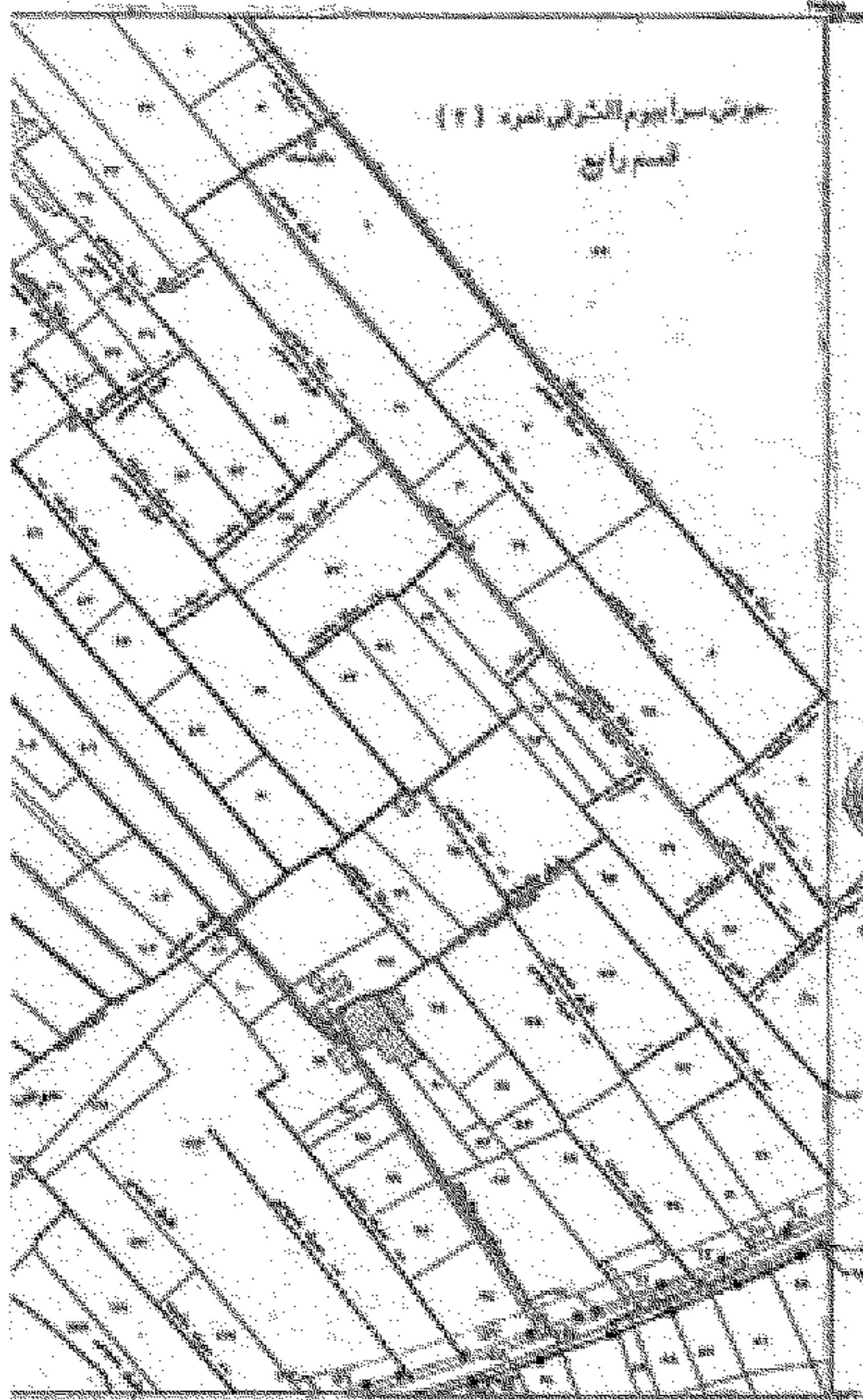
٨٥٧/٧٤١,٠

٨٥٧/٧٤١,٠



محافظة

الهيئة المصرية العامة للمساحة

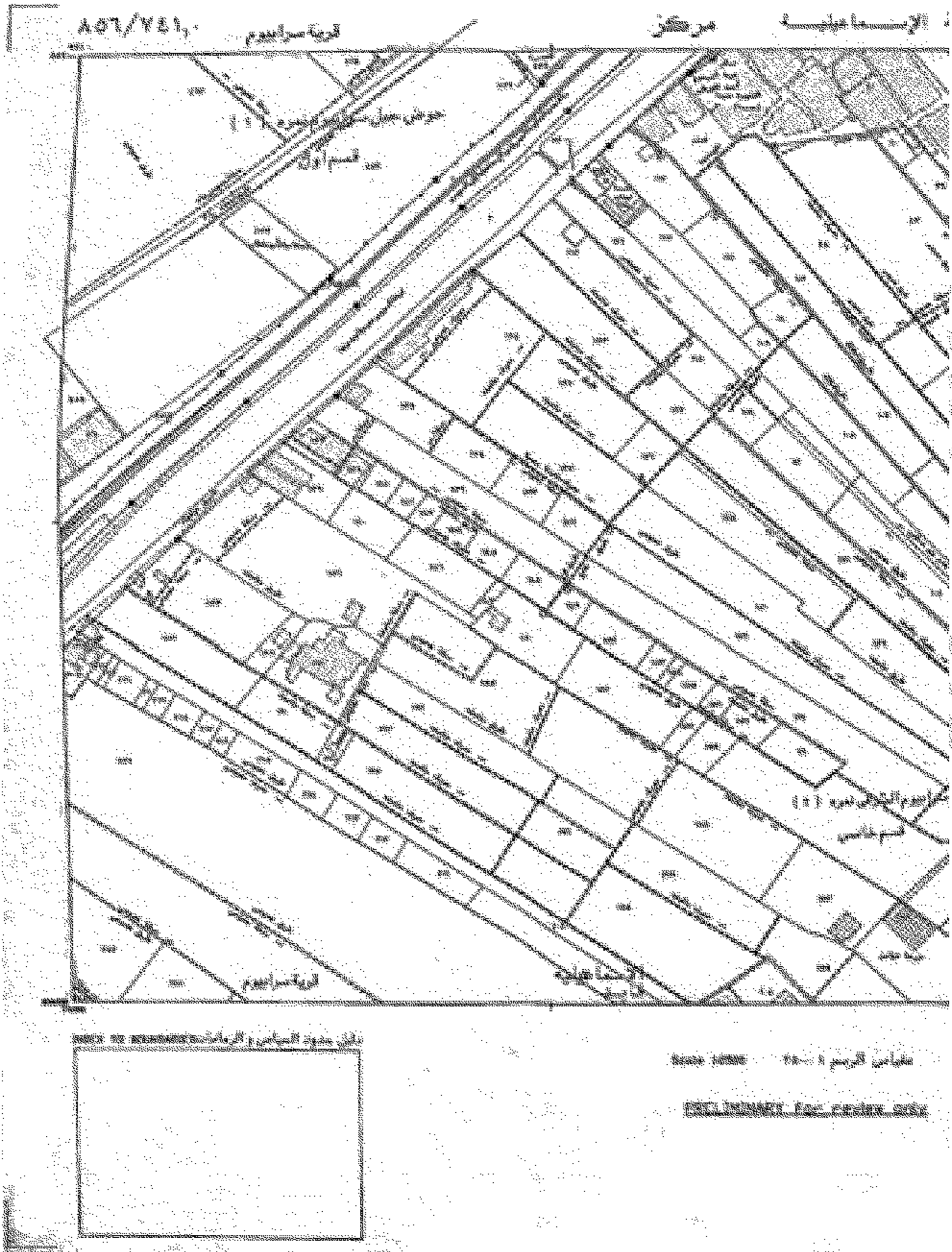


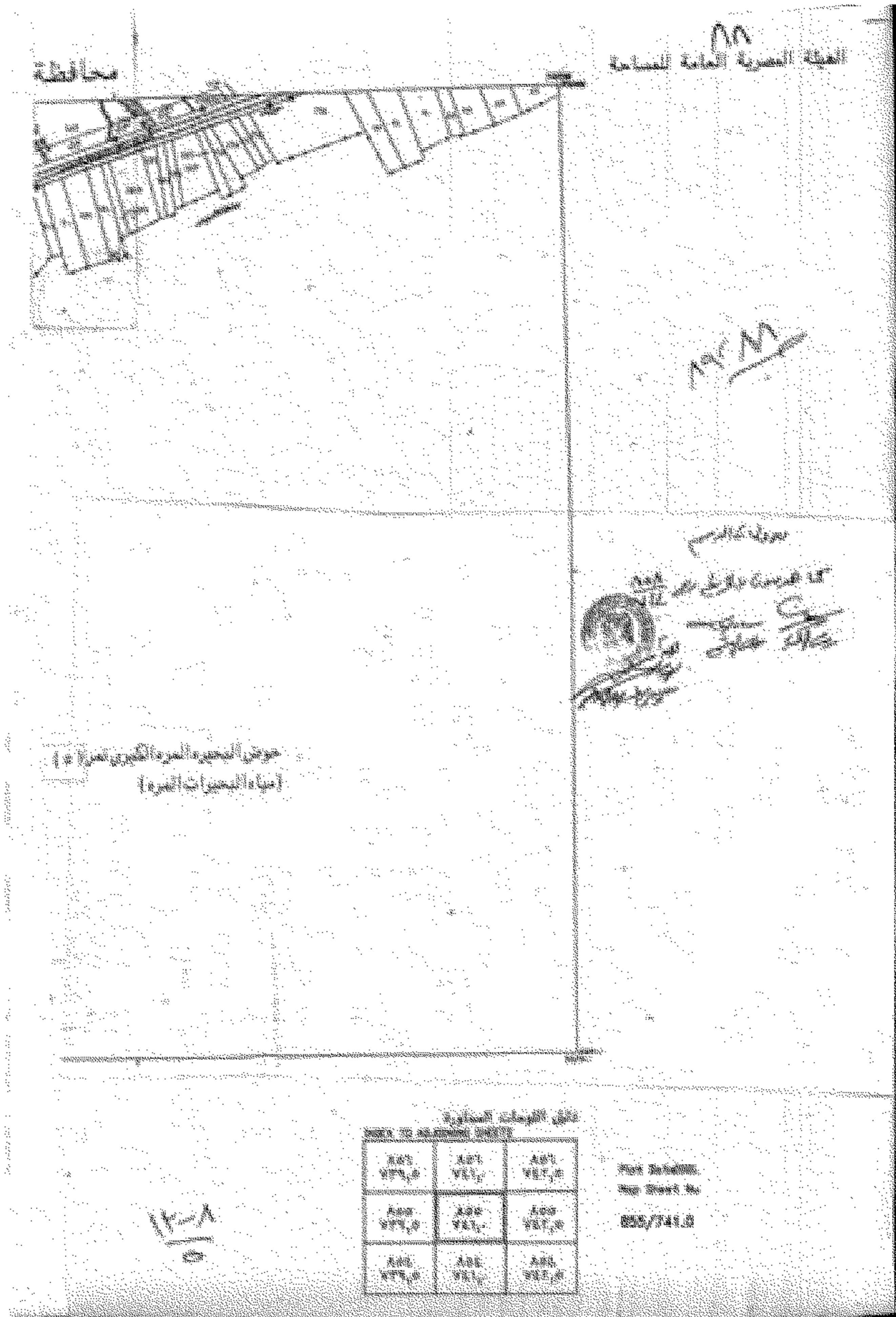
مركز سواهيون الشرقي (٢) المزارع  
 ١٥٨  
 ١٥٩  
 ١٦٠  
 ١٦١  
 ١٦٢  
 ١٦٣  
 ١٦٤  
 ١٦٥  
 ١٦٦  
 ١٦٧  
 ١٦٨  
 ١٦٩  
 ١٧٠  
 ١٧١  
 ١٧٢  
 ١٧٣  
 ١٧٤  
 ١٧٥  
 ١٧٦  
 ١٧٧  
 ١٧٨  
 ١٧٩  
 ١٨٠  
 ١٨١  
 ١٨٢  
 ١٨٣  
 ١٨٤  
 ١٨٥  
 ١٨٦  
 ١٨٧  
 ١٨٨  
 ١٨٩  
 ١٩٠  
 ١٩١  
 ١٩٢  
 ١٩٣  
 ١٩٤  
 ١٩٥  
 ١٩٦  
 ١٩٧  
 ١٩٨  
 ١٩٩  
 ٢٠٠  
 ٢٠١  
 ٢٠٢  
 ٢٠٣  
 ٢٠٤  
 ٢٠٥  
 ٢٠٦  
 ٢٠٧  
 ٢٠٨  
 ٢٠٩  
 ٢١٠  
 ٢١١  
 ٢١٢  
 ٢١٣  
 ٢١٤  
 ٢١٥  
 ٢١٦  
 ٢١٧  
 ٢١٨  
 ٢١٩  
 ٢٢٠  
 ٢٢١  
 ٢٢٢  
 ٢٢٣  
 ٢٢٤  
 ٢٢٥  
 ٢٢٦  
 ٢٢٧  
 ٢٢٨  
 ٢٢٩  
 ٢٣٠  
 ٢٣١  
 ٢٣٢  
 ٢٣٣  
 ٢٣٤  
 ٢٣٥  
 ٢٣٦  
 ٢٣٧  
 ٢٣٨  
 ٢٣٩  
 ٢٤٠  
 ٢٤١  
 ٢٤٢  
 ٢٤٣  
 ٢٤٤  
 ٢٤٥  
 ٢٤٦  
 ٢٤٧  
 ٢٤٨  
 ٢٤٩  
 ٢٥٠  
 ٢٥١  
 ٢٥٢  
 ٢٥٣  
 ٢٥٤  
 ٢٥٥  
 ٢٥٦  
 ٢٥٧  
 ٢٥٨  
 ٢٥٩  
 ٢٦٠  
 ٢٦١  
 ٢٦٢  
 ٢٦٣  
 ٢٦٤  
 ٢٦٥  
 ٢٦٦  
 ٢٦٧  
 ٢٦٨  
 ٢٦٩  
 ٢٧٠  
 ٢٧١  
 ٢٧٢  
 ٢٧٣  
 ٢٧٤  
 ٢٧٥  
 ٢٧٦  
 ٢٧٧  
 ٢٧٨  
 ٢٧٩  
 ٢٨٠  
 ٢٨١  
 ٢٨٢  
 ٢٨٣  
 ٢٨٤  
 ٢٨٥  
 ٢٨٦  
 ٢٨٧  
 ٢٨٨  
 ٢٨٩  
 ٢٩٠  
 ٢٩١  
 ٢٩٢  
 ٢٩٣  
 ٢٩٤  
 ٢٩٥  
 ٢٩٦  
 ٢٩٧  
 ٢٩٨  
 ٢٩٩  
 ٣٠٠  
 ٣٠١  
 ٣٠٢  
 ٣٠٣  
 ٣٠٤  
 ٣٠٥  
 ٣٠٦  
 ٣٠٧  
 ٣٠٨  
 ٣٠٩  
 ٣١٠  
 ٣١١  
 ٣١٢  
 ٣١٣  
 ٣١٤  
 ٣١٥  
 ٣١٦  
 ٣١٧  
 ٣١٨  
 ٣١٩  
 ٣٢٠  
 ٣٢١  
 ٣٢٢  
 ٣٢٣  
 ٣٢٤  
 ٣٢٥  
 ٣٢٦  
 ٣٢٧  
 ٣٢٨  
 ٣٢٩  
 ٣٣٠  
 ٣٣١  
 ٣٣٢  
 ٣٣٣  
 ٣٣٤  
 ٣٣٥  
 ٣٣٦  
 ٣٣٧  
 ٣٣٨  
 ٣٣٩  
 ٣٤٠  
 ٣٤١  
 ٣٤٢  
 ٣٤٣  
 ٣٤٤  
 ٣٤٥  
 ٣٤٦  
 ٣٤٧  
 ٣٤٨  
 ٣٤٩  
 ٣٥٠  
 ٣٥١  
 ٣٥٢  
 ٣٥٣  
 ٣٥٤  
 ٣٥٥  
 ٣٥٦  
 ٣٥٧  
 ٣٥٨  
 ٣٥٩  
 ٣٦٠  
 ٣٦١  
 ٣٦٢  
 ٣٦٣  
 ٣٦٤  
 ٣٦٥  
 ٣٦٦  
 ٣٦٧  
 ٣٦٨  
 ٣٦٩  
 ٣٧٠  
 ٣٧١  
 ٣٧٢  
 ٣٧٣  
 ٣٧٤  
 ٣٧٥  
 ٣٧٦  
 ٣٧٧  
 ٣٧٨  
 ٣٧٩  
 ٣٨٠  
 ٣٨١  
 ٣٨٢  
 ٣٨٣  
 ٣٨٤  
 ٣٨٥  
 ٣٨٦  
 ٣٨٧  
 ٣٨٨  
 ٣٨٩  
 ٣٩٠  
 ٣٩١  
 ٣٩٢  
 ٣٩٣  
 ٣٩٤  
 ٣٩٥  
 ٣٩٦  
 ٣٩٧  
 ٣٩٨  
 ٣٩٩  
 ٤٠٠  
 ٤٠١  
 ٤٠٢  
 ٤٠٣  
 ٤٠٤  
 ٤٠٥  
 ٤٠٦  
 ٤٠٧  
 ٤٠٨  
 ٤٠٩  
 ٤١٠  
 ٤١١  
 ٤١٢  
 ٤١٣  
 ٤١٤  
 ٤١٥  
 ٤١٦  
 ٤١٧  
 ٤١٨  
 ٤١٩  
 ٤٢٠  
 ٤٢١  
 ٤٢٢  
 ٤٢٣  
 ٤٢٤  
 ٤٢٥  
 ٤٢٦  
 ٤٢٧  
 ٤٢٨  
 ٤٢٩  
 ٤٣٠  
 ٤٣١  
 ٤٣٢  
 ٤٣٣  
 ٤٣٤  
 ٤٣٥  
 ٤٣٦  
 ٤٣٧  
 ٤٣٨  
 ٤٣٩  
 ٤٤٠  
 ٤٤١  
 ٤٤٢  
 ٤٤٣  
 ٤٤٤  
 ٤٤٥  
 ٤٤٦  
 ٤٤٧  
 ٤٤٨  
 ٤٤٩  
 ٤٥٠  
 ٤٥١  
 ٤٥٢  
 ٤٥٣  
 ٤٥٤  
 ٤٥٥  
 ٤٥٦  
 ٤٥٧  
 ٤٥٨  
 ٤٥٩  
 ٤٦٠  
 ٤٦١  
 ٤٦٢  
 ٤٦٣  
 ٤٦٤  
 ٤٦٥  
 ٤٦٦  
 ٤٦٧  
 ٤٦٨  
 ٤٦٩  
 ٤٧٠  
 ٤٧١  
 ٤٧٢  
 ٤٧٣  
 ٤٧٤  
 ٤٧٥  
 ٤٧٦  
 ٤٧٧  
 ٤٧٨  
 ٤٧٩  
 ٤٨٠  
 ٤٨١  
 ٤٨٢  
 ٤٨٣  
 ٤٨٤  
 ٤٨٥  
 ٤٨٦  
 ٤٨٧  
 ٤٨٨  
 ٤٨٩  
 ٤٩٠  
 ٤٩١  
 ٤٩٢  
 ٤٩٣  
 ٤٩٤  
 ٤٩٥  
 ٤٩٦  
 ٤٩٧  
 ٤٩٨  
 ٤٩٩  
 ٥٠٠  
 ٥٠١  
 ٥٠٢  
 ٥٠٣  
 ٥٠٤  
 ٥٠٥  
 ٥٠٦  
 ٥٠٧  
 ٥٠٨  
 ٥٠٩  
 ٥١٠  
 ٥١١  
 ٥١٢  
 ٥١٣  
 ٥١٤  
 ٥١٥  
 ٥١٦  
 ٥١٧  
 ٥١٨  
 ٥١٩  
 ٥٢٠  
 ٥٢١  
 ٥٢٢  
 ٥٢٣  
 ٥٢٤  
 ٥٢٥  
 ٥٢٦  
 ٥٢٧  
 ٥٢٨  
 ٥٢٩  
 ٥٣٠  
 ٥٣١  
 ٥٣٢  
 ٥٣٣  
 ٥٣٤  
 ٥٣٥  
 ٥٣٦  
 ٥٣٧  
 ٥٣٨  
 ٥٣٩  
 ٥٤٠  
 ٥٤١  
 ٥٤٢  
 ٥٤٣  
 ٥٤٤  
 ٥٤٥  
 ٥٤٦  
 ٥٤٧  
 ٥٤٨  
 ٥٤٩  
 ٥٥٠  
 ٥٥١  
 ٥٥٢  
 ٥٥٣  
 ٥٥٤  
 ٥٥٥  
 ٥٥٦  
 ٥٥٧  
 ٥٥٨  
 ٥٥٩  
 ٥٦٠  
 ٥٦١  
 ٥٦٢  
 ٥٦٣  
 ٥٦٤  
 ٥٦٥  
 ٥٦٦  
 ٥٦٧  
 ٥٦٨  
 ٥٦٩  
 ٥٧٠  
 ٥٧١  
 ٥٧٢  
 ٥٧٣  
 ٥٧٤  
 ٥٧٥  
 ٥٧٦  
 ٥٧٧  
 ٥٧٨  
 ٥٧٩  
 ٥٨٠  
 ٥٨١  
 ٥٨٢  
 ٥٨٣  
 ٥٨٤  
 ٥٨٥  
 ٥٨٦  
 ٥٨٧  
 ٥٨٨  
 ٥٨٩  
 ٥٩٠  
 ٥٩١  
 ٥٩٢  
 ٥٩٣  
 ٥٩٤  
 ٥٩٥  
 ٥٩٦  
 ٥٩٧  
 ٥٩٨  
 ٥٩٩  
 ٦٠٠  
 ٦٠١  
 ٦٠٢  
 ٦٠٣  
 ٦٠٤  
 ٦٠٥  
 ٦٠٦  
 ٦٠٧  
 ٦٠٨  
 ٦٠٩  
 ٦١٠  
 ٦١١  
 ٦١٢  
 ٦١٣  
 ٦١٤  
 ٦١٥  
 ٦١٦  
 ٦١٧  
 ٦١٨  
 ٦١٩  
 ٦٢٠  
 ٦٢١  
 ٦٢٢  
 ٦٢٣  
 ٦٢٤  
 ٦٢٥  
 ٦٢٦  
 ٦٢٧  
 ٦٢٨  
 ٦٢٩  
 ٦٣٠  
 ٦٣١  
 ٦٣٢  
 ٦٣٣  
 ٦٣٤  
 ٦٣٥  
 ٦٣٦  
 ٦٣٧  
 ٦٣٨  
 ٦٣٩  
 ٦٤٠  
 ٦٤١  
 ٦٤٢  
 ٦٤٣  
 ٦٤٤  
 ٦٤٥  
 ٦٤٦  
 ٦٤٧  
 ٦٤٨  
 ٦٤٩  
 ٦٥٠  
 ٦٥١  
 ٦٥٢  
 ٦٥٣  
 ٦٥٤  
 ٦٥٥  
 ٦٥٦  
 ٦٥٧  
 ٦٥٨  
 ٦٥٩  
 ٦٦٠  
 ٦٦١  
 ٦٦٢  
 ٦٦٣  
 ٦٦٤  
 ٦٦٥  
 ٦٦٦  
 ٦٦٧  
 ٦٦٨  
 ٦٦٩  
 ٦٧٠  
 ٦٧١  
 ٦٧٢  
 ٦٧٣  
 ٦٧٤  
 ٦٧٥  
 ٦٧٦  
 ٦٧٧  
 ٦٧٨  
 ٦٧٩  
 ٦٨٠  
 ٦٨١  
 ٦٨٢  
 ٦٨٣  
 ٦٨٤  
 ٦٨٥  
 ٦٨٦  
 ٦٨٧  
 ٦٨٨  
 ٦٨٩  
 ٦٩٠  
 ٦٩١  
 ٦٩٢  
 ٦٩٣  
 ٦٩٤  
 ٦٩٥  
 ٦٩٦  
 ٦٩٧  
 ٦٩٨  
 ٦٩٩  
 ٧٠٠  
 ٧٠١  
 ٧٠٢  
 ٧٠٣  
 ٧٠٤  
 ٧٠٥  
 ٧٠٦  
 ٧٠٧  
 ٧٠٨  
 ٧٠٩  
 ٧١٠  
 ٧١١  
 ٧١٢  
 ٧١٣  
 ٧١٤  
 ٧١٥  
 ٧١٦  
 ٧١٧  
 ٧١٨  
 ٧١٩  
 ٧٢٠  
 ٧٢١  
 ٧٢٢  
 ٧٢٣  
 ٧٢٤  
 ٧٢٥  
 ٧٢٦  
 ٧٢٧  
 ٧٢٨  
 ٧٢٩  
 ٧٣٠  
 ٧٣١  
 ٧٣٢  
 ٧٣٣  
 ٧٣٤  
 ٧٣٥  
 ٧٣٦  
 ٧٣٧  
 ٧٣٨  
 ٧٣٩  
 ٧٤٠  
 ٧٤١  
 ٧٤٢  
 ٧٤٣  
 ٧٤٤  
 ٧٤٥  
 ٧٤٦  
 ٧٤٧  
 ٧٤٨  
 ٧٤٩  
 ٧٥٠  
 ٧٥١  
 ٧٥٢  
 ٧٥٣  
 ٧٥٤  
 ٧٥٥  
 ٧٥٦  
 ٧٥٧  
 ٧٥٨  
 ٧٥٩  
 ٧٦٠  
 ٧٦١  
 ٧٦٢  
 ٧٦٣  
 ٧٦٤  
 ٧٦٥  
 ٧٦٦  
 ٧٦٧  
 ٧٦٨  
 ٧٦٩  
 ٧٧٠  
 ٧٧١  
 ٧٧٢  
 ٧٧٣  
 ٧٧٤  
 ٧٧٥  
 ٧٧٦  
 ٧٧٧  
 ٧٧٨  
 ٧٧٩  
 ٧٨٠  
 ٧٨١  
 ٧٨٢  
 ٧٨٣  
 ٧٨٤  
 ٧٨٥  
 ٧٨٦  
 ٧٨٧  
 ٧٨٨  
 ٧٨٩  
 ٧٩٠  
 ٧٩١  
 ٧٩٢  
 ٧٩٣  
 ٧٩٤  
 ٧٩٥  
 ٧٩٦  
 ٧٩٧  
 ٧٩٨  
 ٧٩٩  
 ٨٠٠  
 ٨٠١  
 ٨٠٢  
 ٨٠٣  
 ٨٠٤  
 ٨٠٥  
 ٨٠٦  
 ٨٠٧  
 ٨٠٨  
 ٨٠٩  
 ٨١٠  
 ٨١١  
 ٨١٢  
 ٨١٣  
 ٨١٤  
 ٨١٥  
 ٨١٦  
 ٨١٧  
 ٨١٨  
 ٨١٩  
 ٨٢٠  
 ٨٢١  
 ٨٢٢  
 ٨٢٣  
 ٨٢٤  
 ٨٢٥  
 ٨٢٦  
 ٨٢٧  
 ٨٢٨  
 ٨٢٩  
 ٨٣٠  
 ٨٣١  
 ٨٣٢  
 ٨٣٣  
 ٨٣٤  
 ٨٣٥  
 ٨٣٦  
 ٨٣٧  
 ٨٣٨  
 ٨٣٩  
 ٨٤٠  
 ٨٤١  
 ٨٤٢  
 ٨٤٣  
 ٨٤٤  
 ٨٤٥  
 ٨٤٦  
 ٨٤٧  
 ٨٤٨  
 ٨٤٩  
 ٨٥٠  
 ٨٥١  
 ٨٥٢  
 ٨٥٣  
 ٨٥٤  
 ٨٥٥  
 ٨٥٦  
 ٨٥٧  
 ٨٥٨  
 ٨٥٩  
 ٨٦٠  
 ٨٦١  
 ٨٦٢  
 ٨٦٣  
 ٨٦٤  
 ٨٦٥  
 ٨٦٦  
 ٨٦٧  
 ٨٦٨  
 ٨٦٩  
 ٨٧٠  
 ٨٧١  
 ٨٧٢  
 ٨٧٣  
 ٨٧٤  
 ٨٧٥  
 ٨٧٦  
 ٨٧٧  
 ٨٧٨  
 ٨٧٩  
 ٨٨٠  
 ٨٨١  
 ٨٨٢  
 ٨٨٣  
 ٨٨٤  
 ٨٨٥  
 ٨٨٦  
 ٨٨٧  
 ٨٨٨  
 ٨٨٩  
 ٨٩٠  
 ٨٩١  
 ٨٩٢  
 ٨٩٣  
 ٨٩٤  
 ٨٩٥  
 ٨٩٦  
 ٨٩٧  
 ٨٩٨  
 ٨٩٩  
 ٩٠٠  
 ٩٠١  
 ٩٠٢  
 ٩٠٣  
 ٩٠٤  
 ٩٠٥  
 ٩٠٦  
 ٩٠٧  
 ٩٠٨  
 ٩٠٩  
 ٩١٠  
 ٩١١  
 ٩١٢  
 ٩١٣  
 ٩١٤  
 ٩١٥  
 ٩١٦  
 ٩١٧  
 ٩١٨  
 ٩١٩  
 ٩٢٠  
 ٩٢١  
 ٩٢٢  
 ٩٢٣  
 ٩٢٤  
 ٩٢٥  
 ٩٢٦  
 ٩٢٧  
 ٩٢٨  
 ٩٢٩  
 ٩٣٠  
 ٩٣١  
 ٩٣٢  
 ٩٣٣  
 ٩٣٤  
 ٩٣٥  
 ٩٣٦  
 ٩٣٧  
 ٩٣٨  
 ٩٣٩  
 ٩٤٠  
 ٩٤١  
 ٩٤٢  
 ٩٤٣  
 ٩٤٤  
 ٩٤٥  
 ٩٤٦  
 ٩٤٧  
 ٩٤٨  
 ٩٤٩  
 ٩٥٠  
 ٩٥١  
 ٩٥٢  
 ٩٥٣  
 ٩٥٤  
 ٩٥٥  
 ٩٥٦  
 ٩٥٧  
 ٩٥٨  
 ٩٥٩  
 ٩٦٠  
 ٩٦١  
 ٩٦٢  
 ٩٦٣  
 ٩٦٤  
 ٩٦٥  
 ٩٦٦  
 ٩٦٧  
 ٩٦٨  
 ٩٦٩  
 ٩٧٠  
 ٩٧١  
 ٩٧٢  
 ٩٧٣  
 ٩٧٤  
 ٩٧٥  
 ٩٧٦  
 ٩٧٧  
 ٩٧٨  
 ٩٧٩  
 ٩٨٠  
 ٩٨١  
 ٩٨٢  
 ٩٨٣  
 ٩٨٤  
 ٩٨٥  
 ٩٨٦  
 ٩٨٧  
 ٩٨٨  
 ٩٨٩  
 ٩٩٠  
 ٩٩١  
 ٩٩٢  
 ٩٩٣  
 ٩٩٤  
 ٩٩٥  
 ٩٩٦  
 ٩٩٧  
 ٩٩٨  
 ٩٩٩  
 ١٠٠٠

جدول القوائم المتبادلة

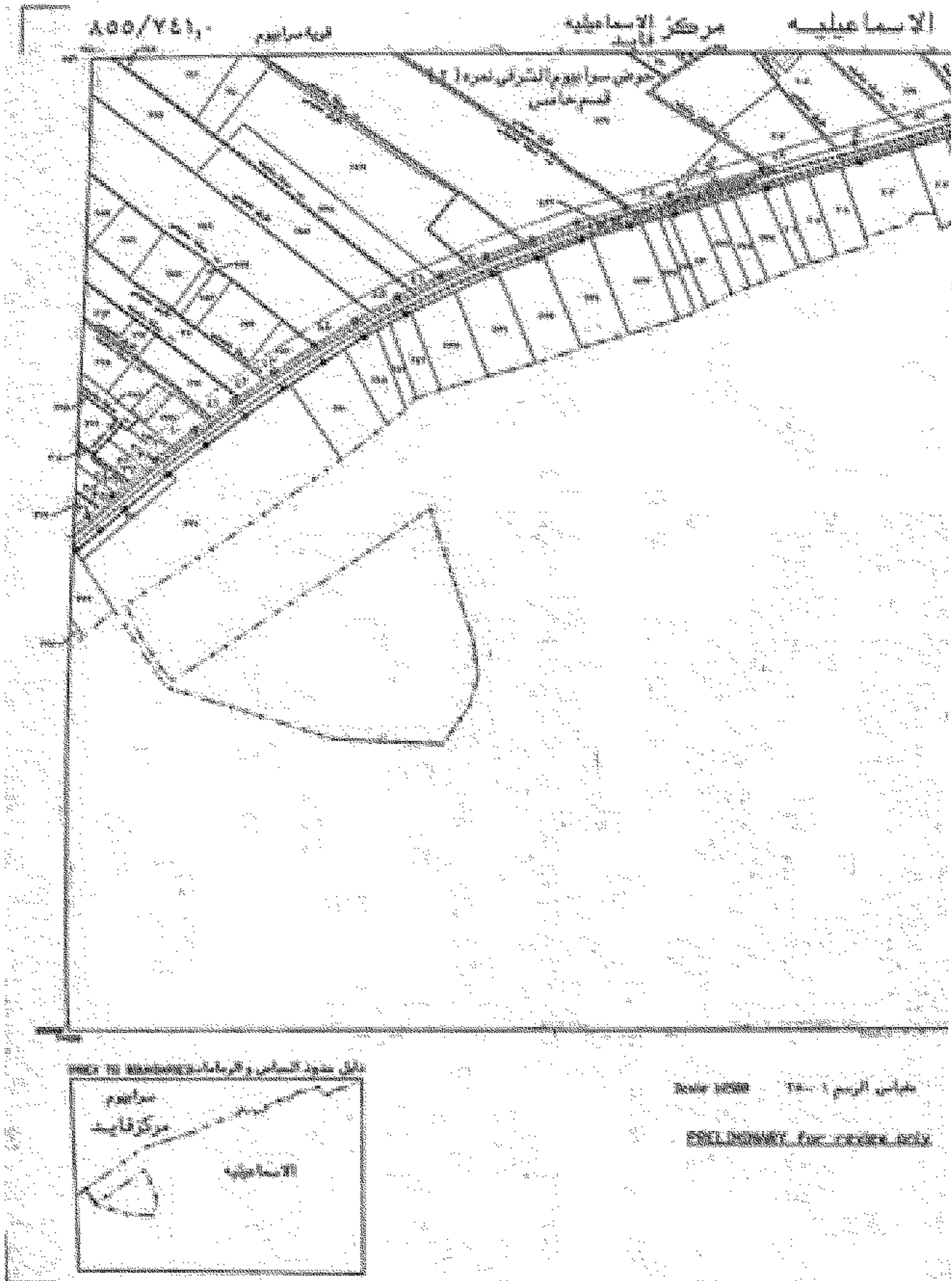
Asy ٧٧٩,٥	Asy ٧٨١,٥	Asy ٧٨٣,٥
Asy ٧٨٥,٥	Asy ٧٨٧,٥	Asy ٧٨٩,٥
Asy ٧٩١,٥	Asy ٧٩٣,٥	Asy ٧٩٥,٥

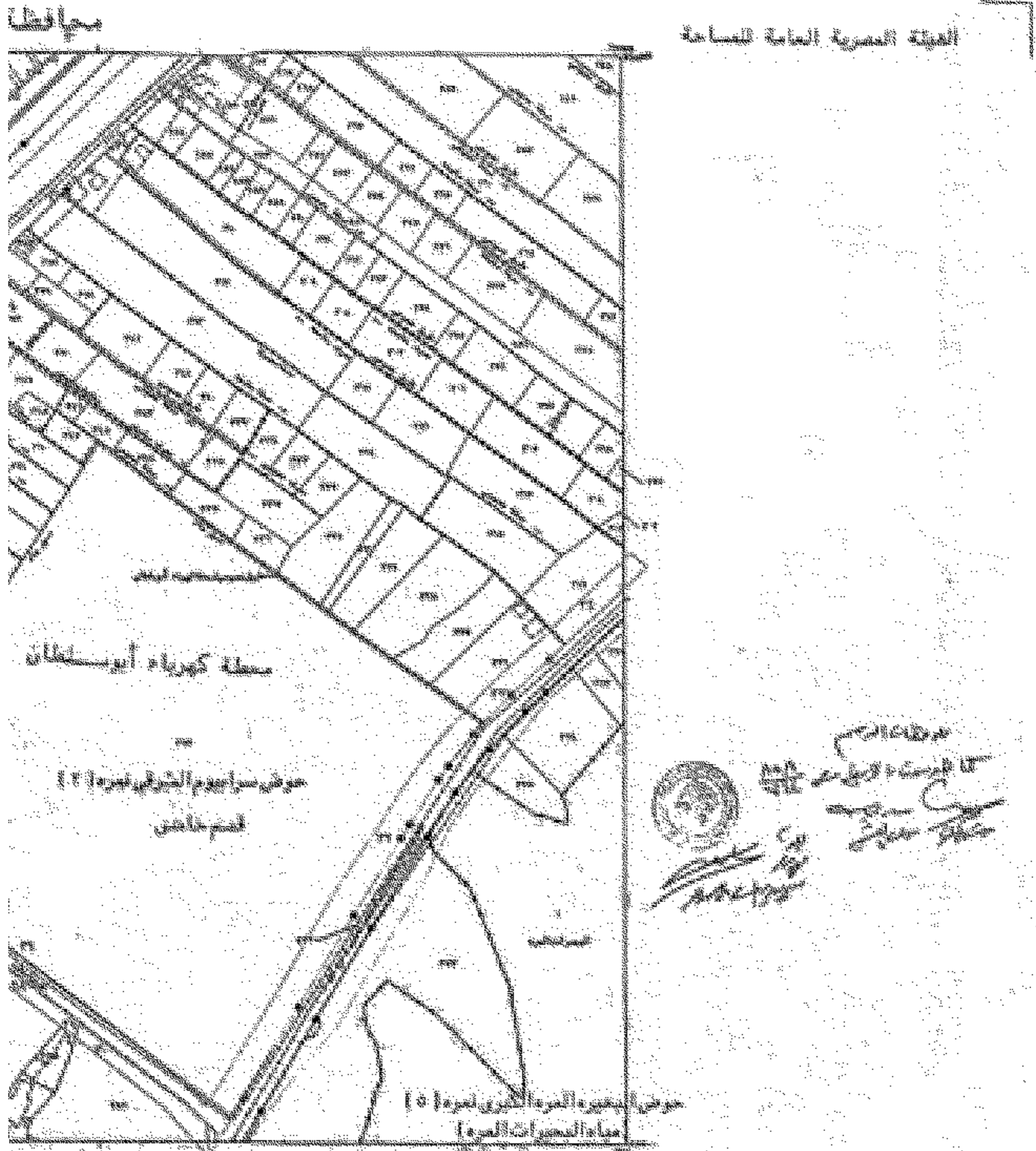
رقم القوائم المتبادلة: ٧٧٩/٥  
 رقم القوائم المتبادلة: ٧٨١/٥  
 رقم القوائم المتبادلة: ٧٨٣/٥  
 رقم القوائم المتبادلة: ٧٨٥/٥  
 رقم القوائم المتبادلة: ٧٨٧/٥  
 رقم القوائم المتبادلة: ٧٨٩/٥  
 رقم القوائم المتبادلة: ٧٩١/٥  
 رقم القوائم المتبادلة: ٧٩٣/٥  
 رقم القوائم المتبادلة: ٧٩٥/٥







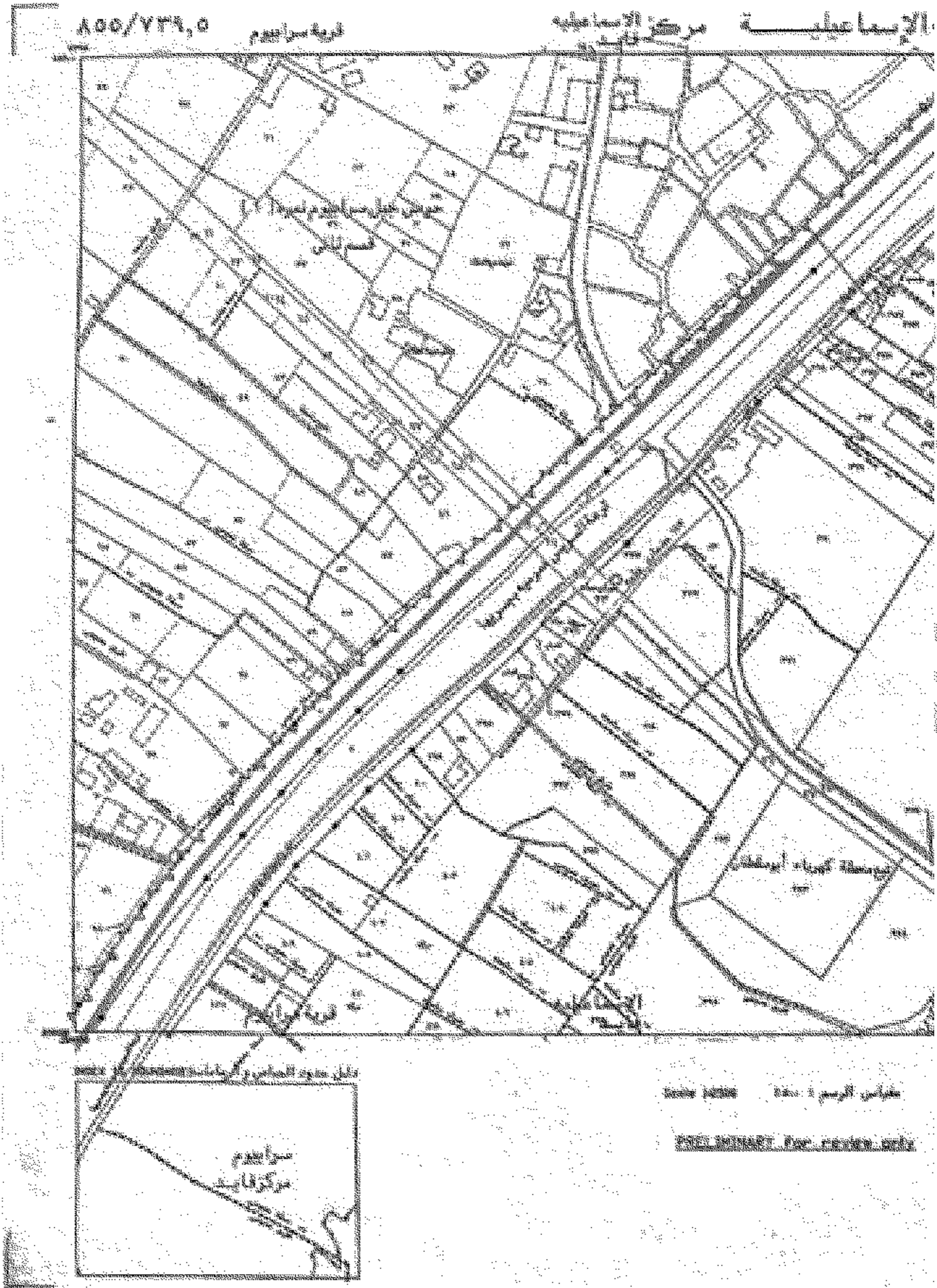




تاريخ الترخيص: ٢٠٢٠/٠٢/١٨

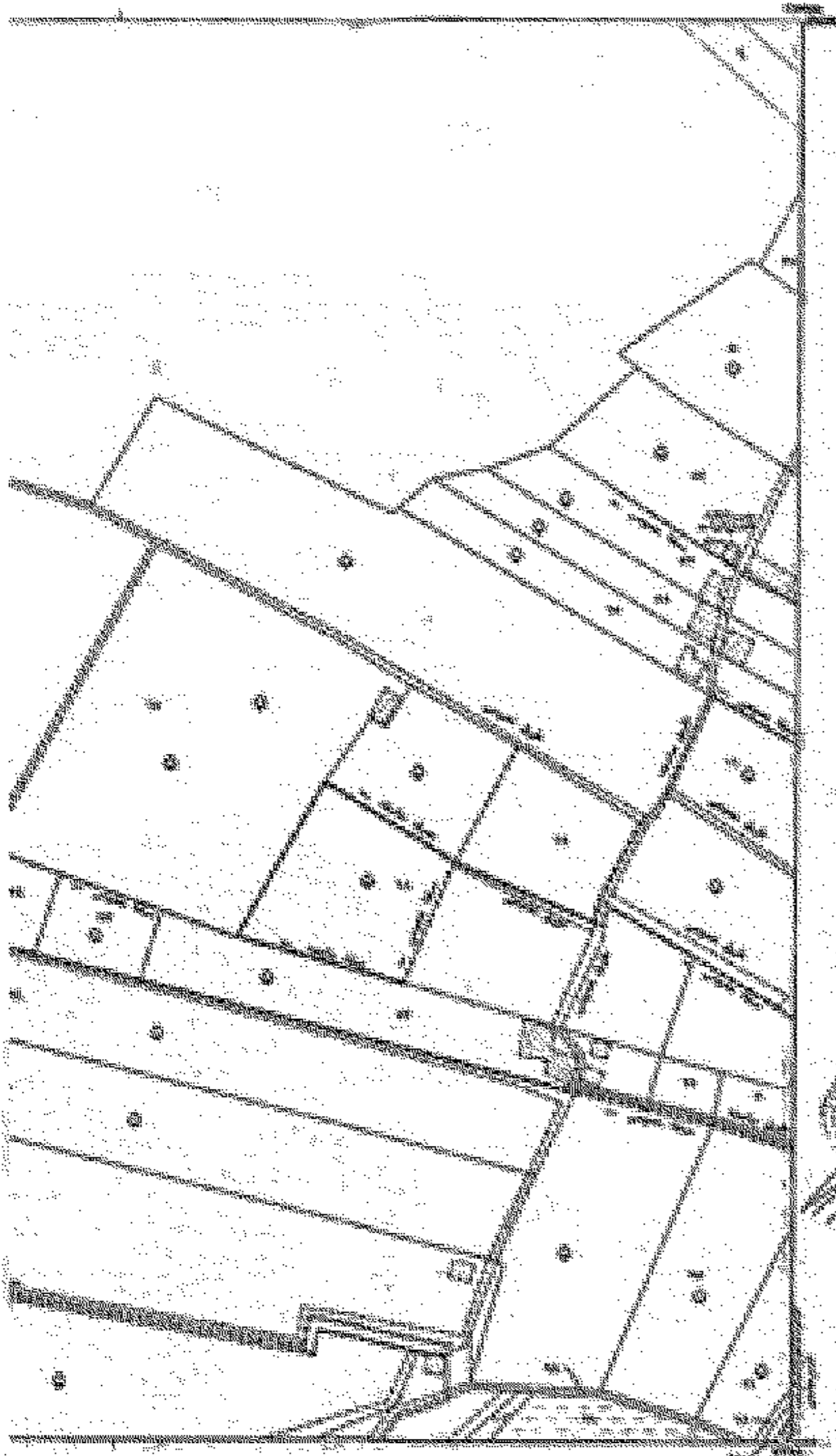
٥٥٦ ٧٧٨,٠	٥٥٧ ٥٧٤,٥	٥٥٨ ٥٧٤,٥
٥٥٩ ٧٧٨,٠	٥٦٠ ٥٧٤,٥	٥٦١ ٥٧٤,٥
٥٦٢ ٧٧٨,٠	٥٦٣ ٥٧٤,٥	٥٦٤ ٥٧٤,٥

تاريخ الترخيص: ٢٠٢٠/٠٢/١٨  
 رقم الترخيص: ٥٥٥/٧٧٨,٠  
 رقم الترخيص: ٥٥٦/٧٧٤,٥



محافظة

الهيئة العامة للمساحة

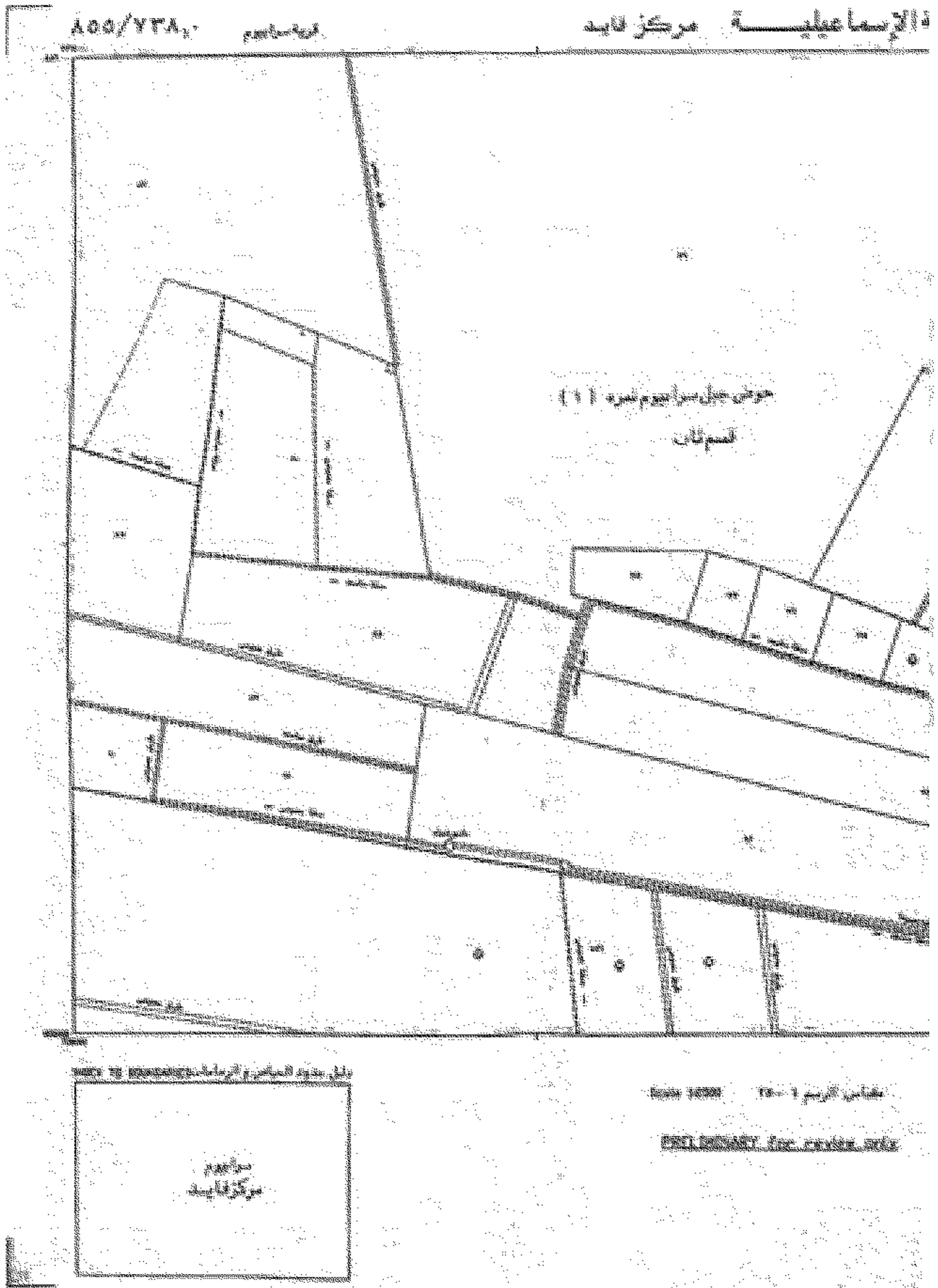


مستخلص  
 من  
 دفتر المساحة  
 رقم  
 ٢٥٥/٧٣٥.٥

جدول الأرقام المتواجدة


٢٥٥/٧٣٥.٥	٢٥٥/٧٣٥.٥	٢٥٥/٧٣٥.٥
٢٥٥/٧٣٥.٥	٢٥٥/٧٣٥.٥	٢٥٥/٧٣٥.٥
٢٥٥/٧٣٥.٥	٢٥٥/٧٣٥.٥	٢٥٥/٧٣٥.٥

رقم المساحة: ٢٥٥/٧٣٥.٥  
 رقم دفتر المساحة: ٢٥٥/٧٣٥.٥



محاذاة

الهيئة المصرية العامة للمساحة



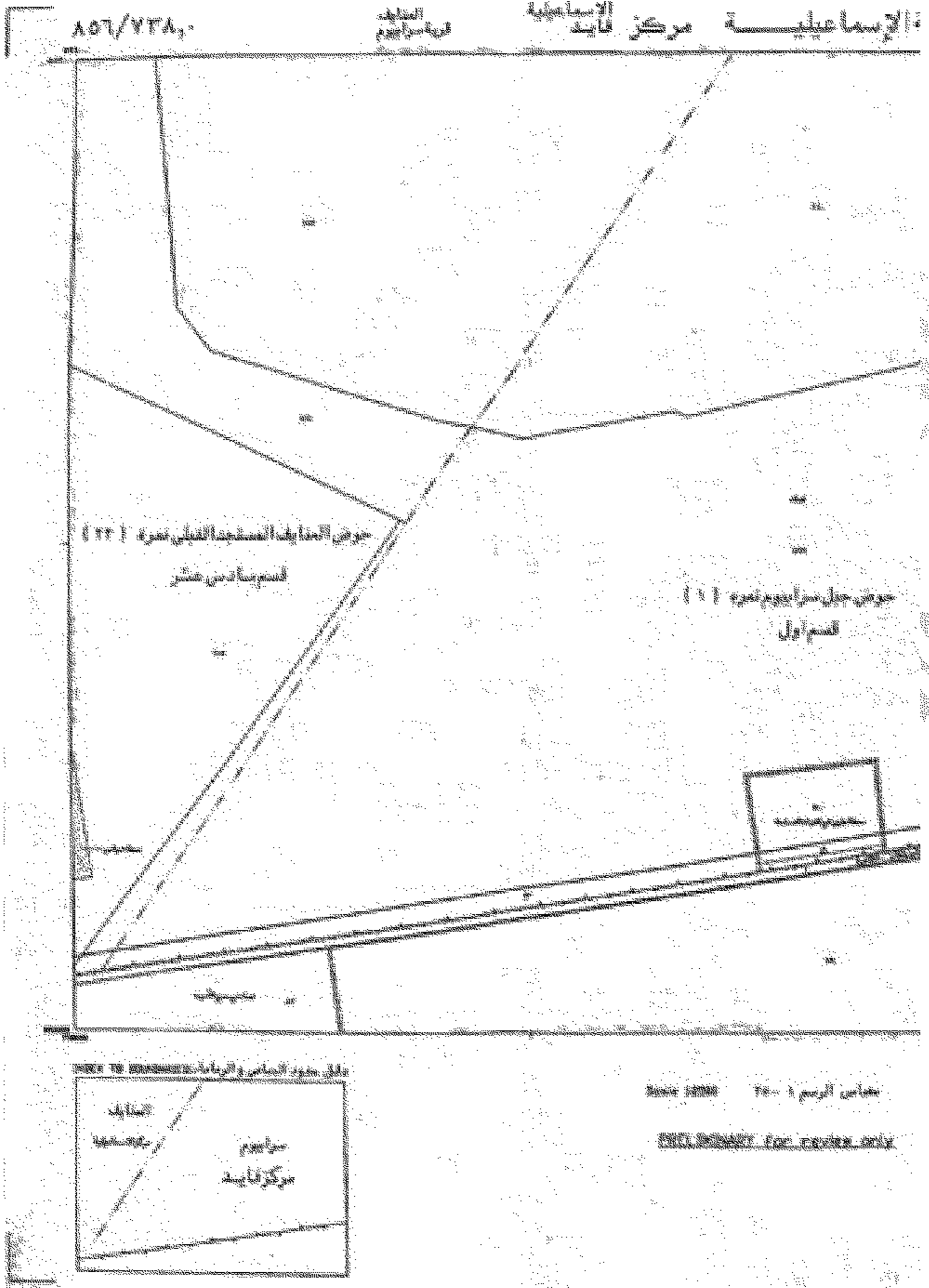
Handwritten signature and stamp of the Egyptian General Survey Authority. The stamp is circular and contains Arabic text. The signature is written in Arabic script.

محور جيل سبيل بوم بوم (١١)  
قسمان

جدول القياسات المسطوية

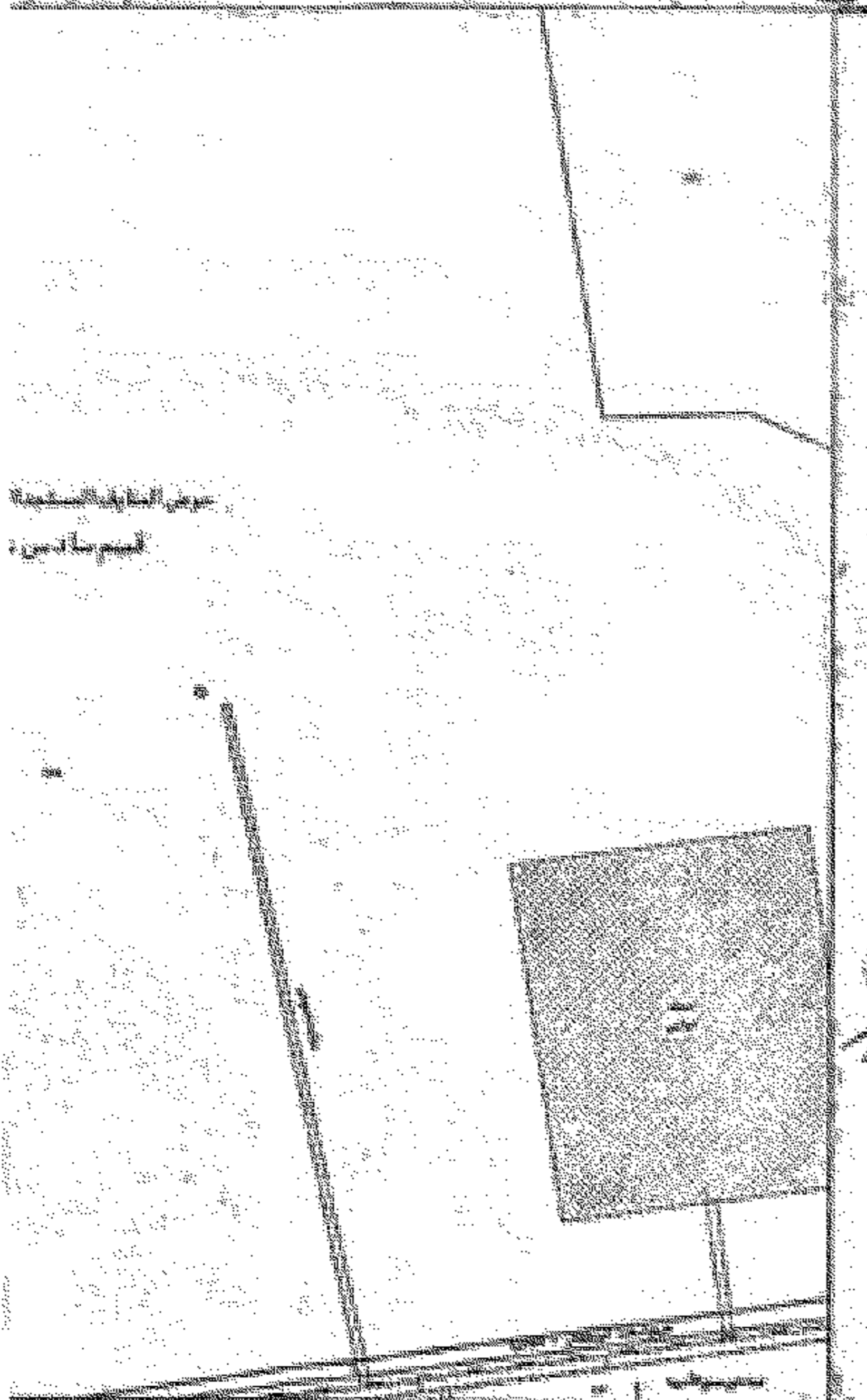
AB	BC	CA
١٥٧ ٧٧٤,٥	١٥٧ ٧٧٤,٥	١٥٧ ٧٧٤,٥
١٥٧ ٧٧٤,٥	١٥٧ ٧٧٤,٥	١٥٧ ٧٧٤,٥
١٥٧ ٧٧٤,٥	١٥٧ ٧٧٤,٥	١٥٧ ٧٧٤,٥

رقم المساحة: ١٥٧/٧٧٤,٥  
رقم القطر: ١٥٧/٧٧٤,٥  
١٥٧/٧٧٤,٥



محافظة الاسماعين

الخطة الرسمية الخاصة بالمساحة



محيط التراب المستعملة  
الاسم بالاسم

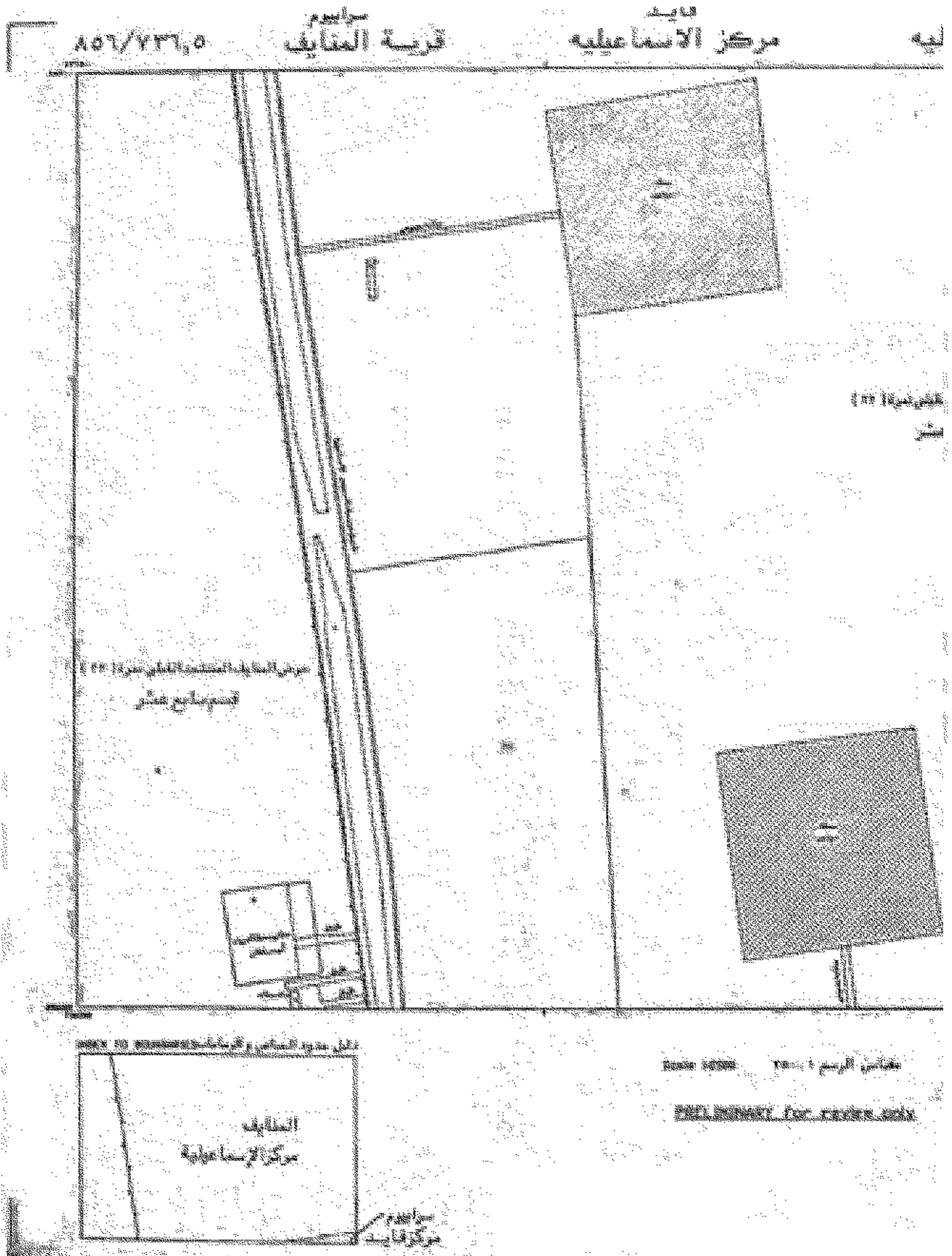
محافظة الاسماعين  
الخطة الرسمية الخاصة بالمساحة  
رقم الخطة: ٨٥٦/٧٣٩.٤  
رقم المخطط: ٨٥٦/٧٣٩.٤

ملحوظات الترميز الخاصة بالمساحة

٨٥٦ ٧٣٩.٤	٨٥٦ ٧٣٩.٤	٨٥٦ ٧٣٩.٤
٨٥٦ ٧٣٩.٤	٨٥٦ ٧٣٩.٤	٨٥٦ ٧٣٩.٤
٨٥٦ ٧٣٩.٤	٨٥٦ ٧٣٩.٤	٨٥٦ ٧٣٩.٤

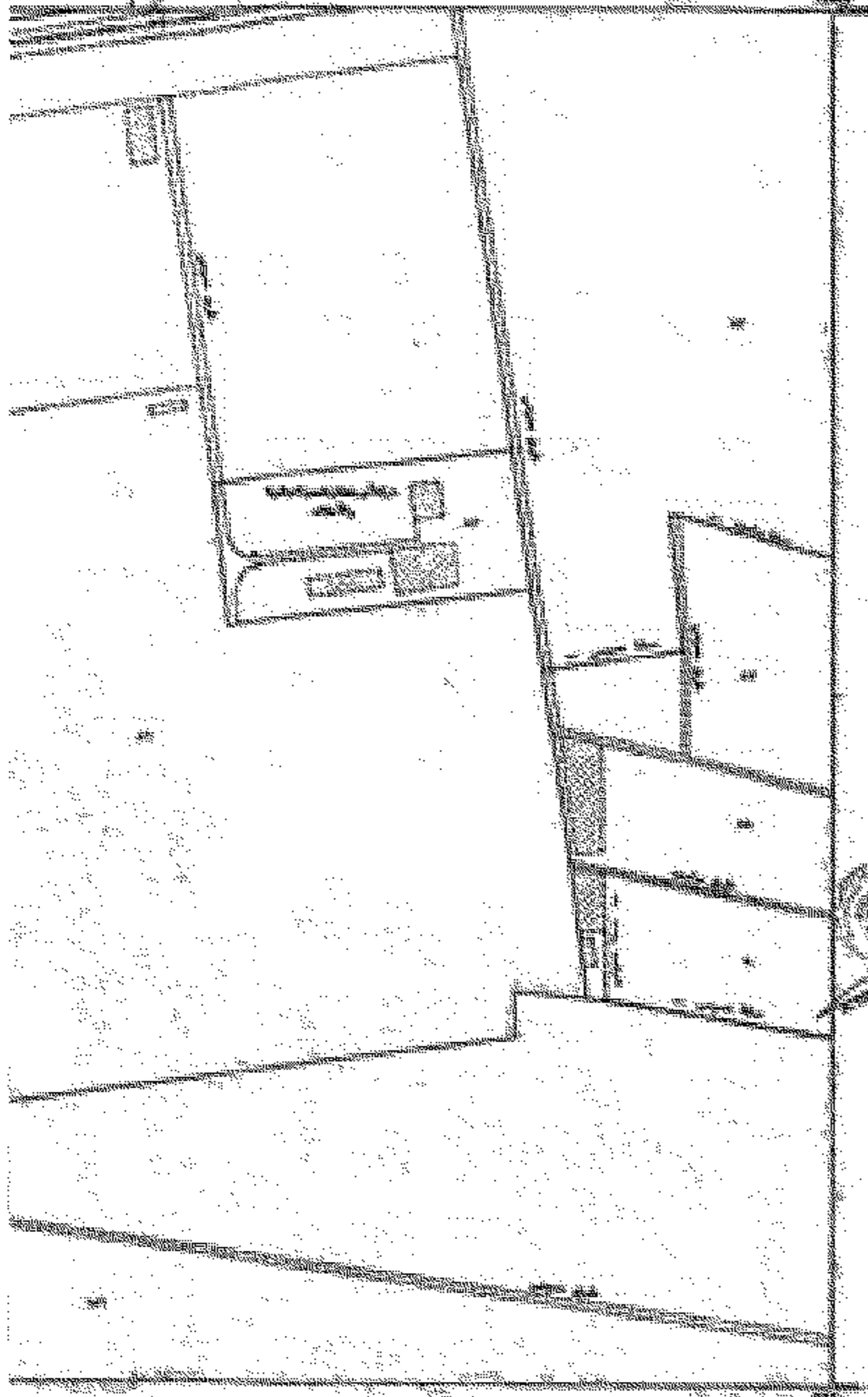
الخطة الرسمية الخاصة بالمساحة  
رقم الخطة: ٨٥٦/٧٣٩.٤  
رقم المخطط: ٨٥٦/٧٣٩.٤





محافظة

الهيئة المصرية العامة للمساحة



مطابق  
 ١٨ فبراير ٢٠٢٠  
 ١٨ فبراير ٢٠٢٠  
 ١٨ فبراير ٢٠٢٠

مركز التوثيق العقاري

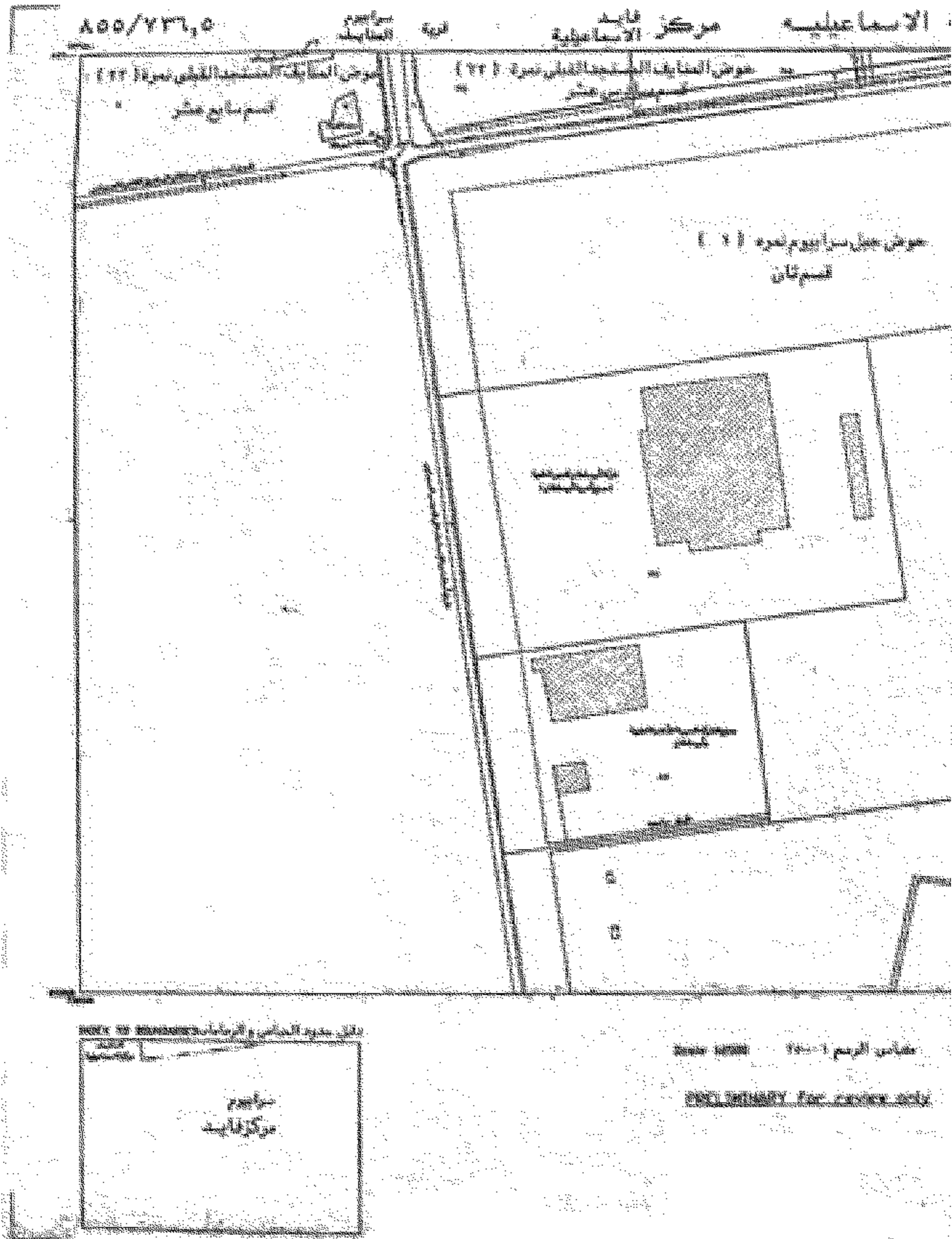
١٨١ ٧٧٨,٤	١٨١ ٧٧١,٤	١٨١ ٧٧٨,٤
١٨٨ ٧٧٨,٤	١٨٨ ٧٧١,٤	١٨٨ ٧٧٨,٤
١٨٤ ٧٧٨,٤	١٨٤ ٧٧١,٤	١٨٤ ٧٧٨,٤


تاريخ الطبع ١٨/٢/٢٠٢٠  
 رقم دفتر المساحة

٥٥٥/٧٥٤,٥

١٨٨/٧٧١,٤

الجريدة الرسمية - العدد ٧ مكرر (ح) في ١٨ فبراير سنة ٢٠٢٠ ١٠١





(١)

قائمة حصص ببناء الملاك القاهريين - شهر ابريل ٢٠٢٠

رقم	اسم العرض	رقم الترخيص	رقم الخريطة	المسطح		
				م <sup>٢</sup>	م	م <sup>٣</sup>
١	عروض الملاك المستهدف	١١٢		٢٥	١١	٥
٢	القطر لمرحلة ٢٢ قسم ١	١٠٥		١٧	٢١	-
٣	عمر	١١٦		١٥	٧	-
٤		١٠٥		١٥	٩	٥
٥		١١١		٥	١٥	١
٦		١١٥		١٢	-	١
٧		١٠٩		١٥	١٤	-
٨		١٠٥		١٢	٥	-
٩		١٠٧		١٥	١٥	-
١٠		١٠٦		١٥	١٥	٥
١١		٤٧		١٥	٤	-
١٢		١٥		١٥	١	١
١٣		١٥		١٥	٥	-
١٤		١٧		١٥	١	-
١٥		١٥		٥	٢	-
١٦		١٩		١	٢	-
١٧		٥١		١٤	٢٥	-
١٨		١١٦		١٤	٢٥	٥
١٩		١١		١١	٤	١
٢٠		٥١		١١	٥	-
٢١		٥٧		٢	٣	-
٢٢		٥٩		١٥	١٥	-
٢٣		٧٥		٢	١٥	-
٢٤		٧٥		٣	٥	-
٢٥		٧٧		٥	٣	-
٢٦		١٠٥		١٥	٥	-
٢٧		١٠١		١١	٤	-
٢٨		١٠٤		١٥	٥	-
٢٩	جبل من ايجزة لمرحلة ١ قسم اول	٢٥		١٧	٧	-
٣٠	ول	٥٥		١٧	٥	١
٣١		٣١		٤	١٥	٢
٣٢		٢٧		١٤	٢	-
٣٣		٣٢		-	٢	-
٣٤		٣٤		٢٥	١٧	-
٣٥		٣٥		٤	٥	-
٣٦		٣٥		٢٢	١	-
٣٧		٣٥		-	١	١
				٥	١٧	٤٥



رئيس المجلس

رئيس المجلس



(٢)

قائمة خصم بالاسماء الملاك القاعدين معز أو تسمى

رقم التعريف	اسم الموقوف	رقم القعدة	رقم الطريقة	المسطح		
				م	ك	د
38	عبد العزيز بن عبد الله بن عبد العزيز آل سعود	80		5	6	
39	عبد العزيز بن عبد الله بن عبد العزيز آل سعود	89		5	12	
40	عبد العزيز بن عبد الله بن عبد العزيز آل سعود	100		19	13	
41	عبد العزيز بن عبد الله بن عبد العزيز آل سعود	102		16	5	
42	عبد العزيز بن عبد الله بن عبد العزيز آل سعود	103		5	15	
43	عبد العزيز بن عبد الله بن عبد العزيز آل سعود	125		19	11	
44	عبد العزيز بن عبد الله بن عبد العزيز آل سعود	134		4	10	
45	عبد العزيز بن عبد الله بن عبد العزيز آل سعود	145		18	7	
46	عبد العزيز بن عبد الله بن عبد العزيز آل سعود	146		18	7	
47	عبد العزيز بن عبد الله بن عبد العزيز آل سعود	144		-	12	
48	عبد العزيز بن عبد الله بن عبد العزيز آل سعود	142		4	-	
49	عبد العزيز بن عبد الله بن عبد العزيز آل سعود	152		9	1	
50	عبد العزيز بن عبد الله بن عبد العزيز آل سعود	143		9	4	
51	عبد العزيز بن عبد الله بن عبد العزيز آل سعود	156		5	9	
52	عبد العزيز بن عبد الله بن عبد العزيز آل سعود	157		20	7	
53	عبد العزيز بن عبد الله بن عبد العزيز آل سعود	159		16	11	
54	عبد العزيز بن عبد الله بن عبد العزيز آل سعود	161		5	7	
55	عبد العزيز بن عبد الله بن عبد العزيز آل سعود	236		23	1	
56	عبد العزيز بن عبد الله بن عبد العزيز آل سعود	237		17	8	
57	عبد العزيز بن عبد الله بن عبد العزيز آل سعود	162		21	1	
58	عبد العزيز بن عبد الله بن عبد العزيز آل سعود	235		16	21	
59	عبد العزيز بن عبد الله بن عبد العزيز آل سعود	209		-	1	
60	عبد العزيز بن عبد الله بن عبد العزيز آل سعود	225		15	5	
61	عبد العزيز بن عبد الله بن عبد العزيز آل سعود	229		6	7	
62	عبد العزيز بن عبد الله بن عبد العزيز آل سعود	228		8	11	
63	عبد العزيز بن عبد الله بن عبد العزيز آل سعود	234		19	5	
64	عبد العزيز بن عبد الله بن عبد العزيز آل سعود	7		-	7	
65	عبد العزيز بن عبد الله بن عبد العزيز آل سعود	9		-	4	
66	عبد العزيز بن عبد الله بن عبد العزيز آل سعود	8		9	3	
67	عبد العزيز بن عبد الله بن عبد العزيز آل سعود	275		22	7	
68	عبد العزيز بن عبد الله بن عبد العزيز آل سعود	274		11	2	
69	عبد العزيز بن عبد الله بن عبد العزيز آل سعود	277		22	1	
70	عبد العزيز بن عبد الله بن عبد العزيز آل سعود	278		12	4	
71	عبد العزيز بن عبد الله بن عبد العزيز آل سعود	17		14	19	1
72	عبد العزيز بن عبد الله بن عبد العزيز آل سعود	188		1	4	
73	عبد العزيز بن عبد الله بن عبد العزيز آل سعود	218		13	5	
74	عبد العزيز بن عبد الله بن عبد العزيز آل سعود	217		22	11	

رئيس اللجنة  
 عبد العزيز بن عبد الله بن عبد العزيز آل سعود  
 وزير الداخلية  
 المملكة العربية السعودية

رئيس اللجنة  
 عبد العزيز بن عبد الله بن عبد العزيز آل سعود

رئيس اللجنة  
 عبد العزيز بن عبد الله بن عبد العزيز آل سعود



(3)

قائمة خبر باسماء املاك الظاهرين - فبراير ٢٠٢٠

رقم	اسم العوض	رقم القطعة العقارية	رقم الخريطة	المساحة		
				م	د	س
75	مراعيوم القرولي لمرأة 2 قسم	219			23	
76	القسم الثاني	216			3	
77		220			4	
78		209			8	
79		267			16	
80		268			15	
81		278			7	
82		279			7	
83		276			19	
84		272			11	
85		275			1	
86		274			14	
87	مراعيوم القرولي لمرأة 2	459			6	
88	القسم الاول	459			3	
89		653			6	
90		637			3	
91		638			3	
92		639			2	
93		640			1	
94		641			3	
95		647			1	
96		648			14	
97		649			13	
98		650			1	
99		651			1	
100		652			1	
101		654			5	
102		658			2	
103		659			1	
104		660			2	
105		910			1	
106	مراعيوم القرولي لمرأة 2	1183			2	
107	القسم الثاني	1182			4	
108		1181			6	
109		1180			1	
110		1179			1	
111		1148			5	

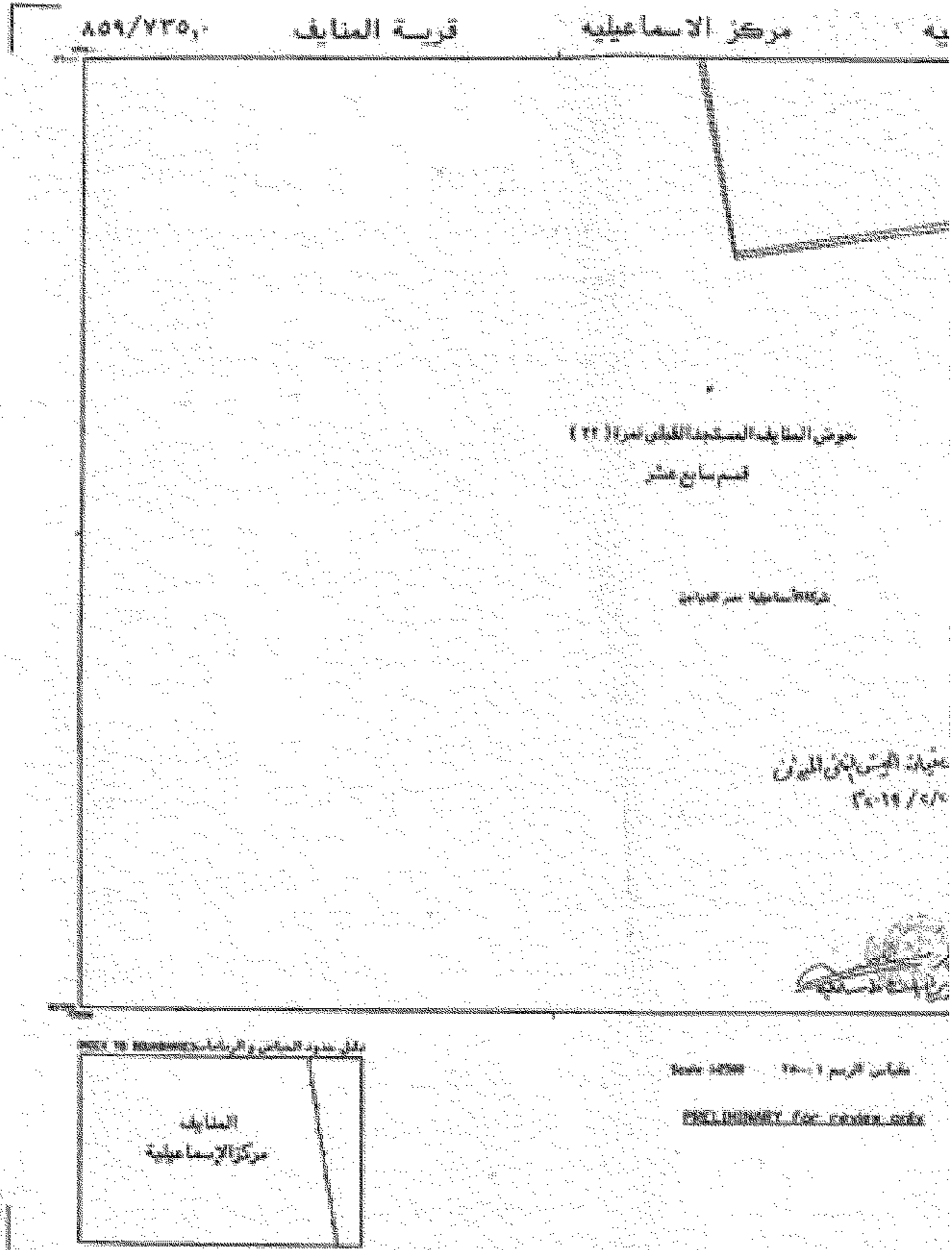


رئيس المركز  
رئيس المركز



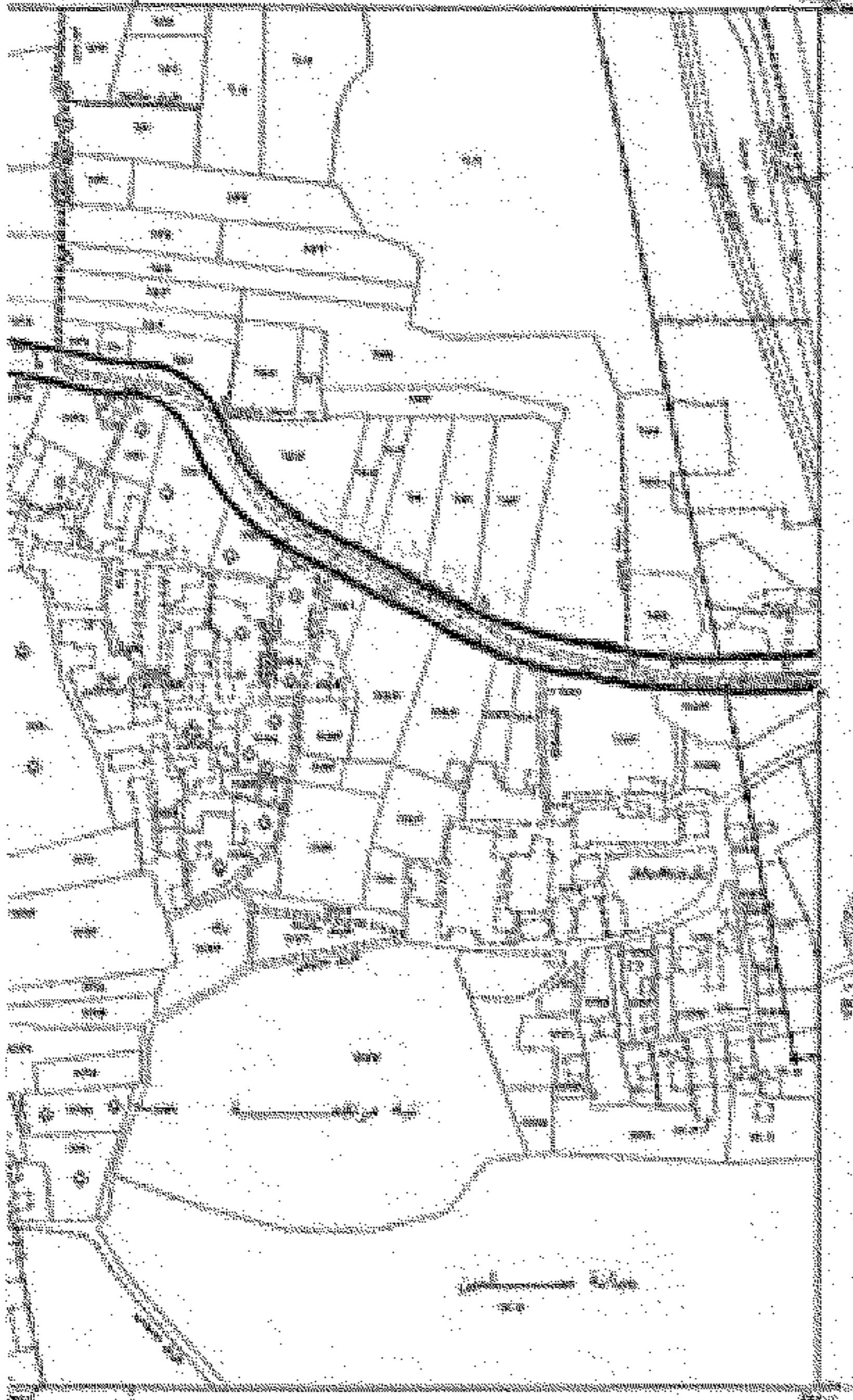






محافظة

الخطة التوسعية العامة للمدينة



الخطة التوسعية العامة للمدينة  
 رقم الخطة: ١٨٠٠/٢٠٢٠  
 تاريخ الخطة: ١٨ فبراير ٢٠٢٠  
 رقم الخطة: ١٨٠٠/٢٠٢٠

جدول الأرقام المتغيرة

ATP VIL <sub>1</sub>	ATP VIL <sub>2</sub>	ATP VIL <sub>3</sub>
ATP VIL <sub>4</sub>	ATP VIL <sub>5</sub>	ATP VIL <sub>6</sub>
ATP VIL <sub>7</sub>	ATP VIL <sub>8</sub>	ATP VIL <sub>9</sub>

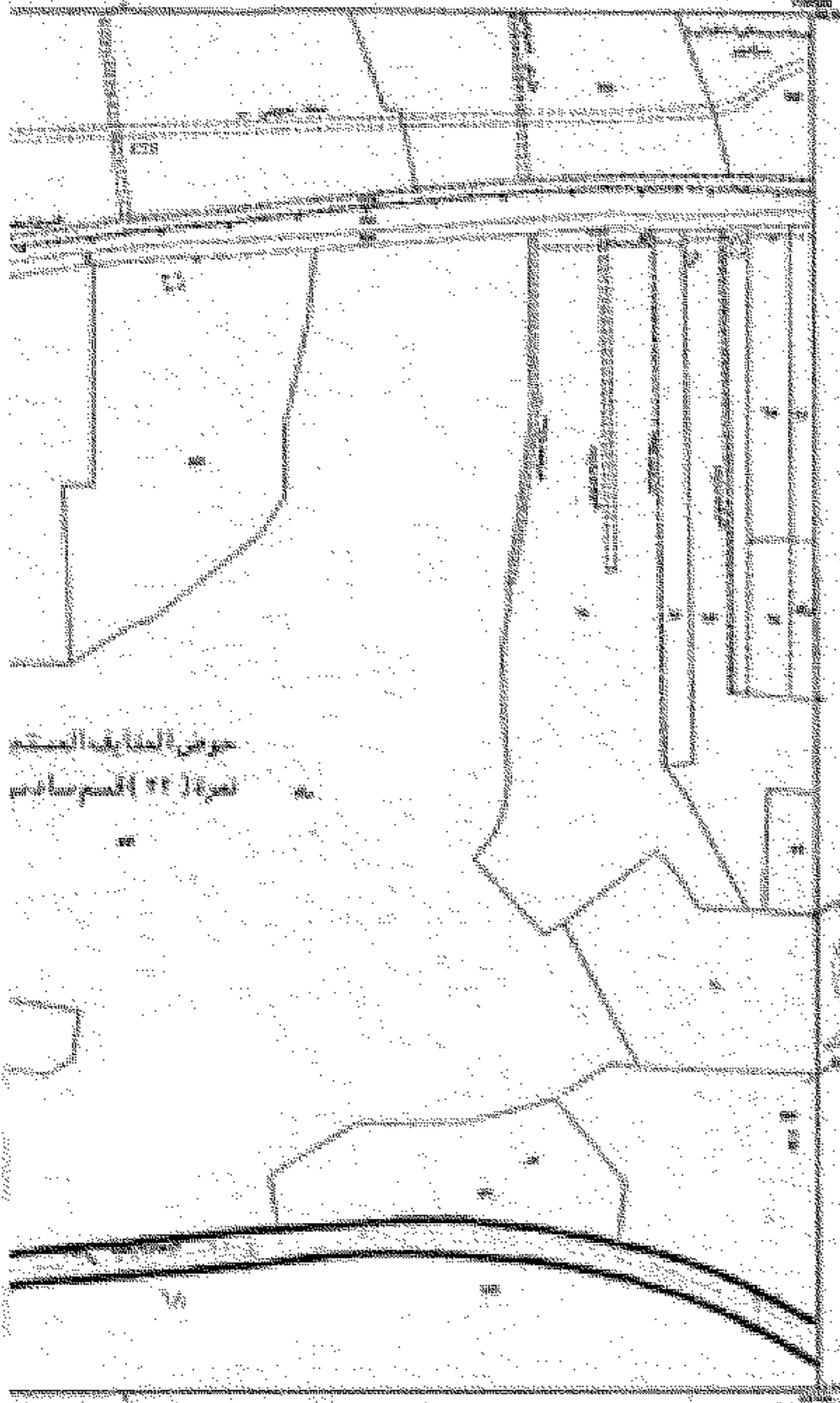
الخطة التوسعية العامة للمدينة  
 رقم الخطة: ١٨٠٠/٢٠٢٠  
 تاريخ الخطة: ١٨ فبراير ٢٠٢٠  
 رقم الخطة: ١٨٠٠/٢٠٢٠

الجريدة الرسمية - العدد ٧ مكرر (ح) في ١٨ فبراير سنة ٢٠٢٠ ١٠٩



محافظة الاسماعيلية

الهيئة العامة للتساحة



جورجيا الخياطه السيد  
 احمد (١١) الخياطه السيد

محافظة الاسماعيلية  
 الهيئة العامة للتساحة  
 رقم ١١  
 ١٨ فبراير ٢٠٢٠

رقم القوائم التساوية


رقم القوائم التساوية		
١١٧ ٧٧١,٥	١١٧ ٧٧١,٥	١١٧ ٧٧١,٥
١١٧ ٧٧١,٥	١١٧ ٧٧١,٥	١١٧ ٧٧١,٥
١١٧ ٧٧١,٥	١١٧ ٧٧١,٥	١١٧ ٧٧١,٥

رقم التساوية: ١١٧/٧٧١,٥  
 تاريخ الطبع: ١٨/٢/٢٠٢٠  
 رقم القوائم التساوية: ١١٧/٧٧١,٥



محافظة الاسماعيلية

القائمة المصرية العامة للمناجم

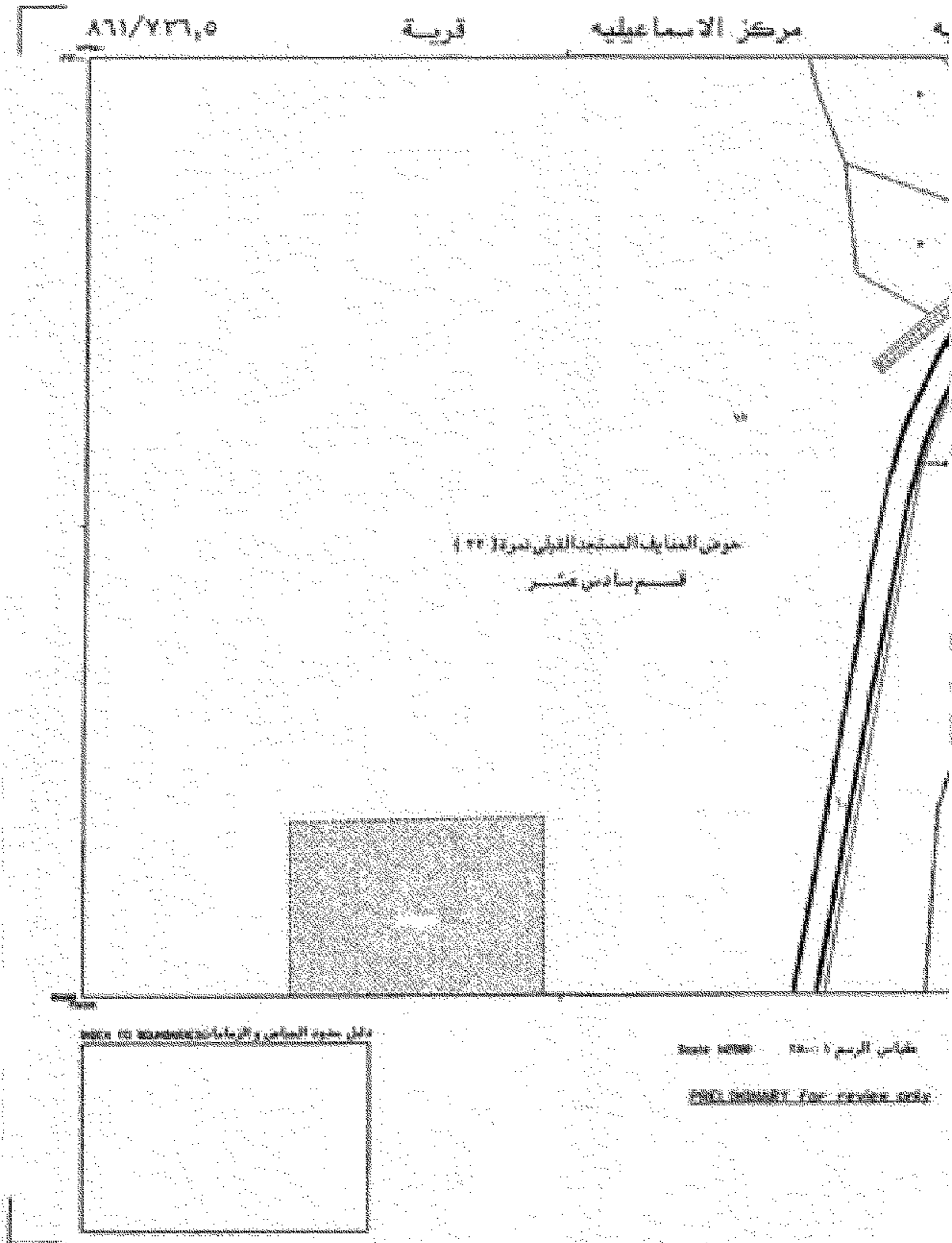


تاريخ الترخيص الممنوح

٨٥٩ ٧٧٤	٨٥٩ ٧٧٤	٨٥٩ ٧٧٤
٨٥٩ ٧٧٤	٨٥٩ ٧٧٤	٨٥٩ ٧٧٤
٨٥٩ ٧٧٤	٨٥٩ ٧٧٤	٨٥٩ ٧٧٤


تاريخ الترخيص الممنوح: ٢٠١٥/١١/١٥  
رقم الترخيص الممنوح:

٨٥٩/٧٧٤



محافظة الإسكندرية

الهيئة العامة للتساحة

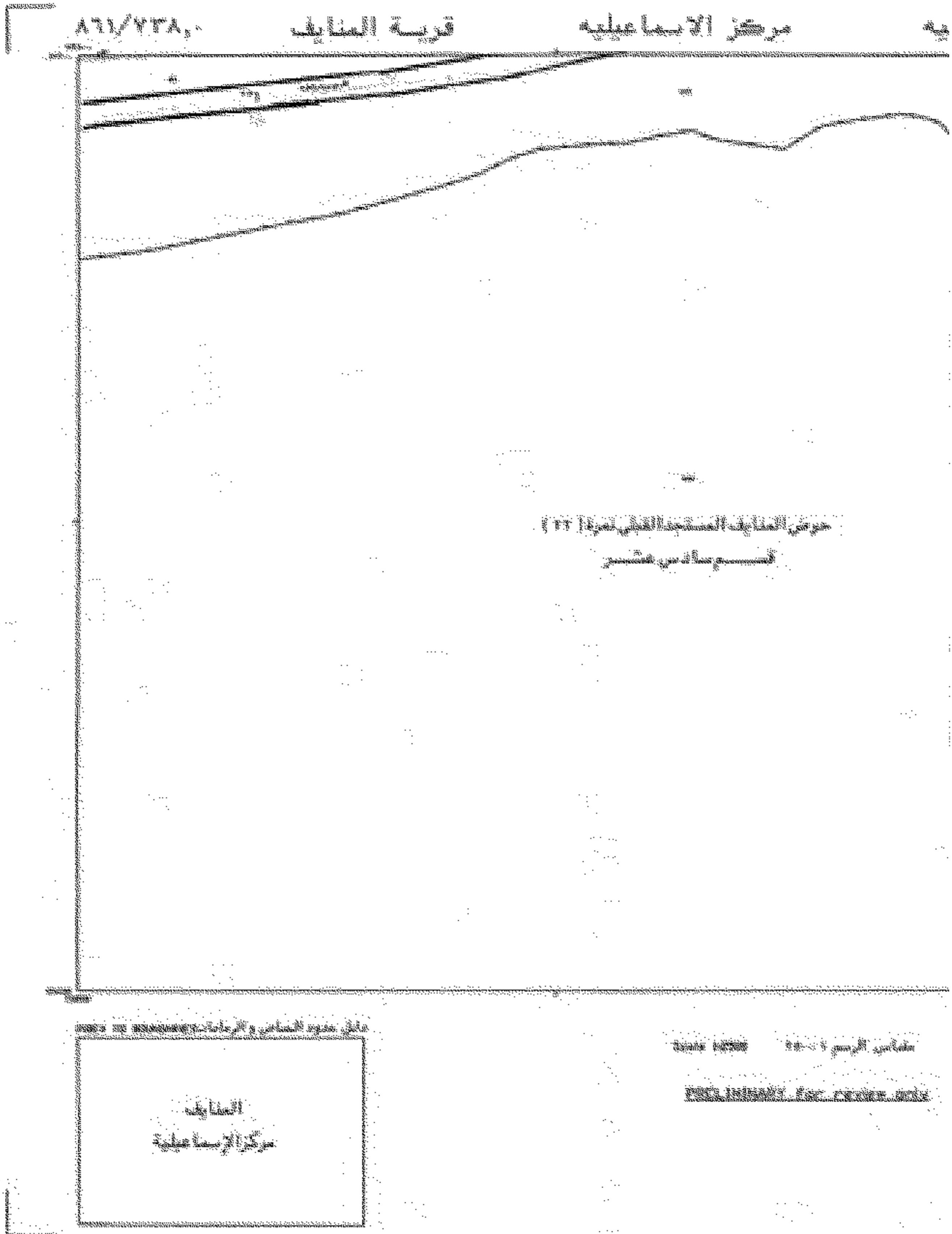


جدول الأرقام المتغيرة

AT/VT/٥	AT/VT/٥	AT/VT/٥
AT/VT/٥	AT/VT/٥	AT/VT/٥
AT/VT/٥	AT/VT/٥	AT/VT/٥


التاريخ: ١٨/٢/٢٠٢٠  
رقم الملف: ٥٥١/٧٣٥/٥  
رقم الخريطة: ٥٥١/٧٣٥/٥





محافظة الاسماعيلية

الهيئة المصرية العامة للمساحة



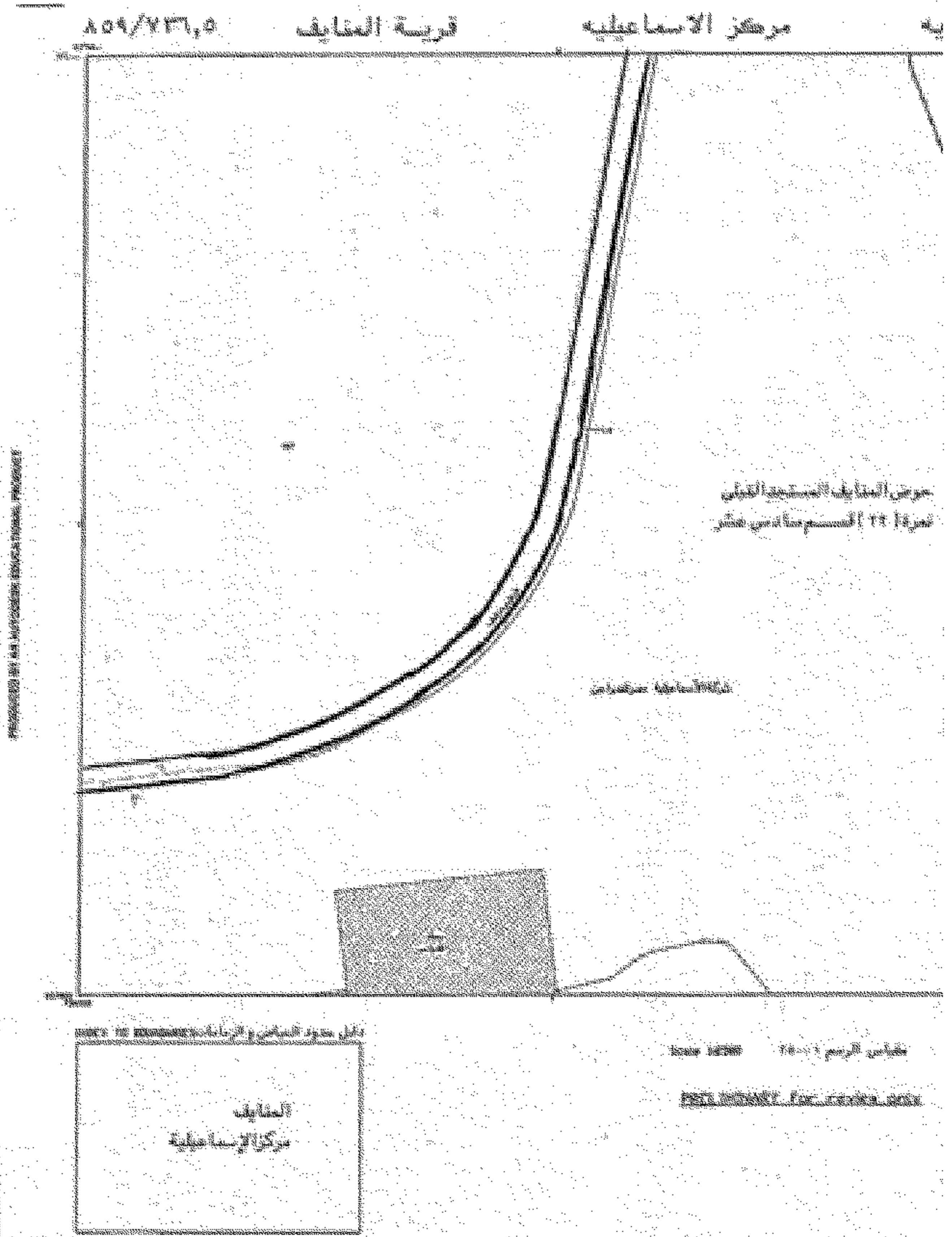
نقطة التوقيت المتعارفة

٨٧٠ ٧٧٠,٥	٨٧١ ٧٧١,٥	٨٧٢ ٧٧٢,٥
٨٧٣ ٧٧٣,٥	٨٧٤ ٧٧٤,٥	٨٧٥ ٧٧٥,٥
٨٧٦ ٧٧٦,٥	٨٧٧ ٧٧٧,٥	٨٧٨ ٧٧٨,٥

رقم المساحة: ٧٠٧/٧٧٦,٥  
رقم دفتر المساحة

٨٥٨/٧٧٦,٥

٨٥٨/٧٧٦,٥



محافظة الاسماعيلية

الهيئة المصرية العامة للمساحة

خريطة التنازل المستجدة القطر رقم ( ٢٢ )

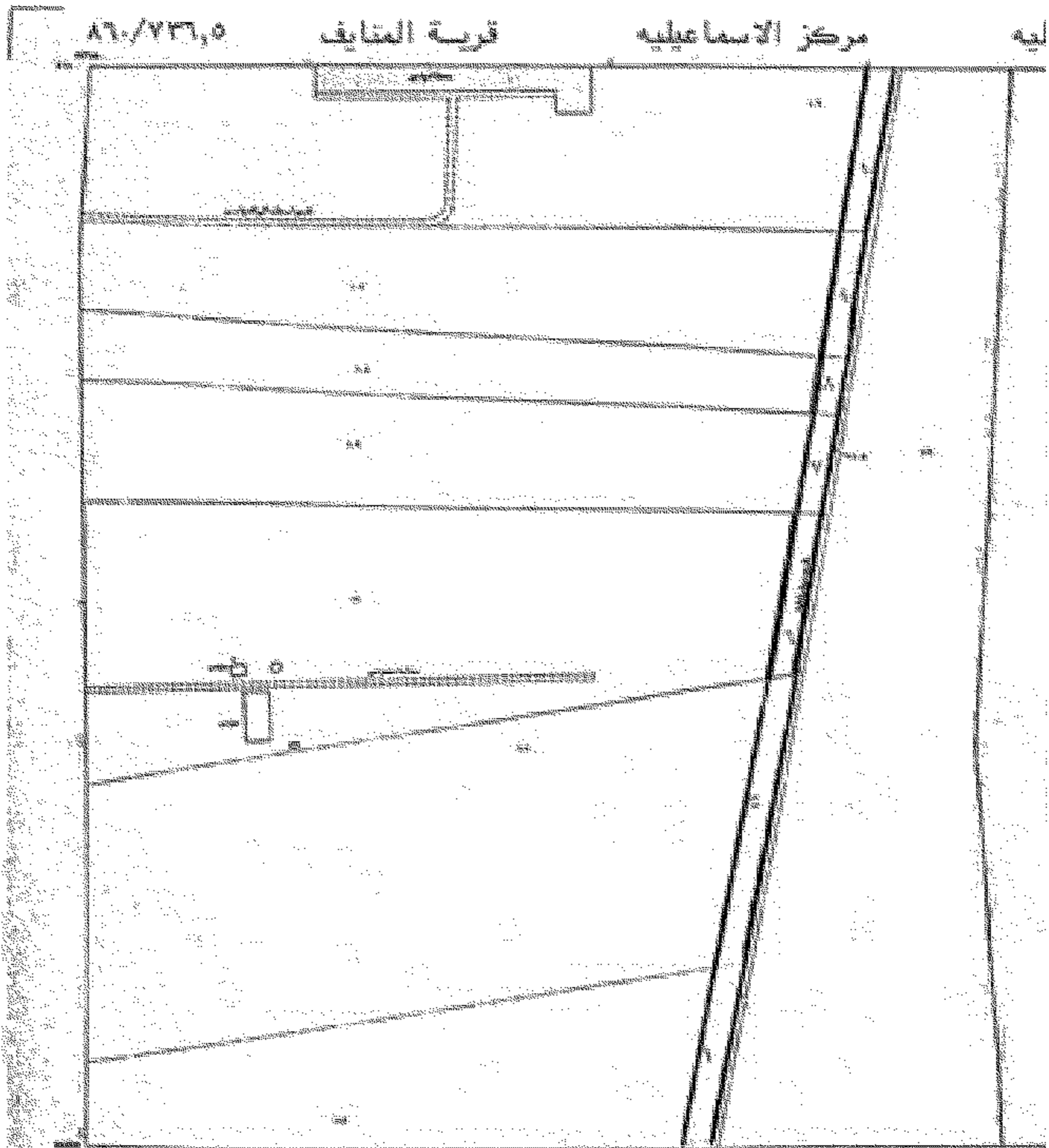
للمساحة رقم ١٥٠٠

محافظة الاسماعيلية  
 مديرية المساحة  
 قسم المساحة  
 رقم ١٥٠٠  
 تاريخ ١٨ فبراير ٢٠٢٠

جدول التنازل المساحية

١٥٠٠ ١٥٠٠	١٥٠٠ ١٥٠٠	١٥٠٠ ١٥٠٠
١٥٠٠ ١٥٠٠	١٥٠٠ ١٥٠٠	١٥٠٠ ١٥٠٠
١٥٠٠ ١٥٠٠	١٥٠٠ ١٥٠٠	١٥٠٠ ١٥٠٠

الخريطة المساحية رقم ١٥٠٠  
 تاريخ ١٨ فبراير ٢٠٢٠  
 رقم ١٥٠٠



نقطة حدود الممتلكات والرموز

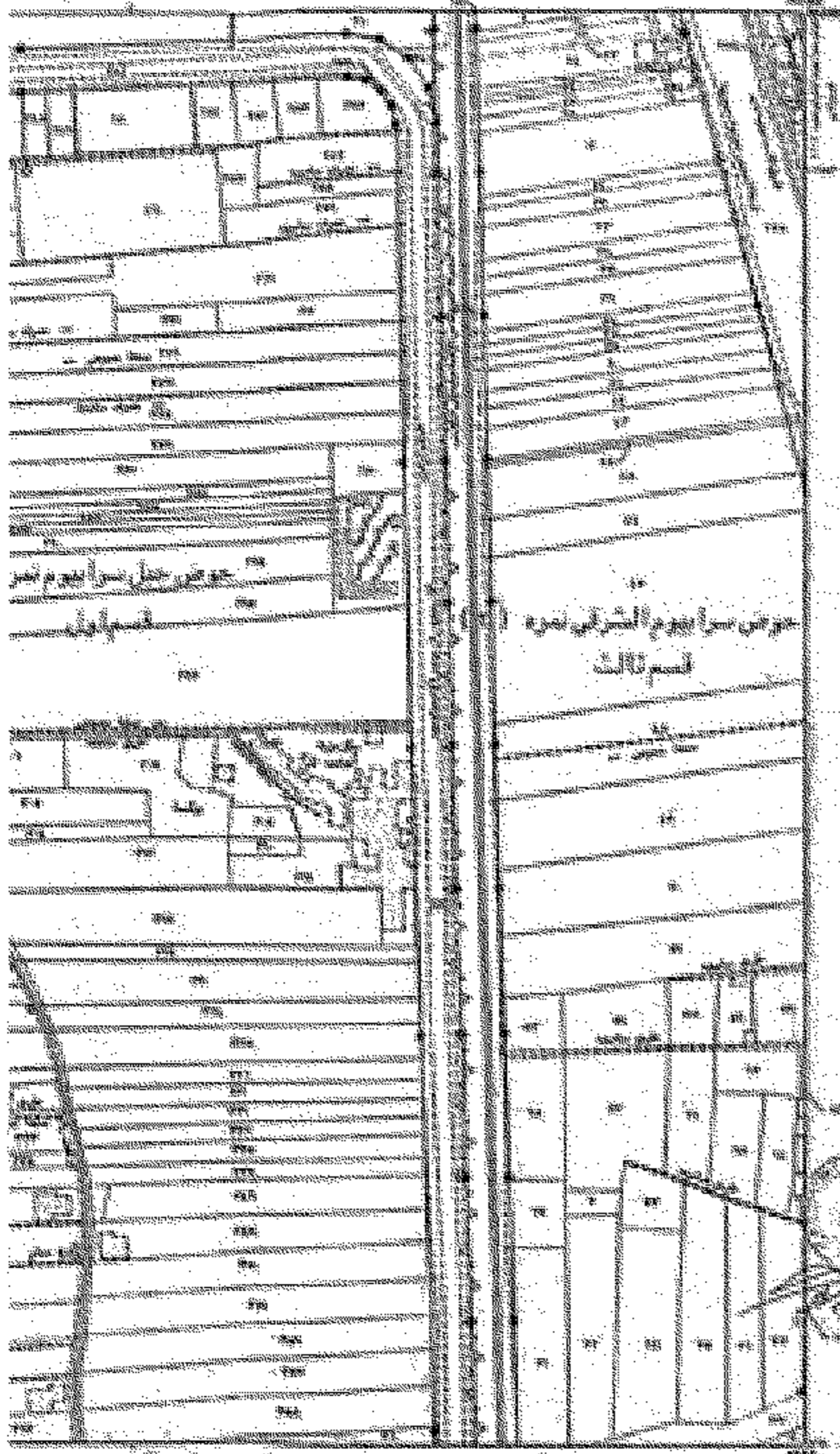
النقطة  
مركز الإسماعيلية

مجلس النسخ ١٣٤٠

مجلس النسخ ١٣٤٠

محافظة

الهيئة المصرية العامة للمساحة



Handwritten notes and signatures in Arabic, including a signature that appears to be 'أ. م. م. م. م.' and other illegible text.

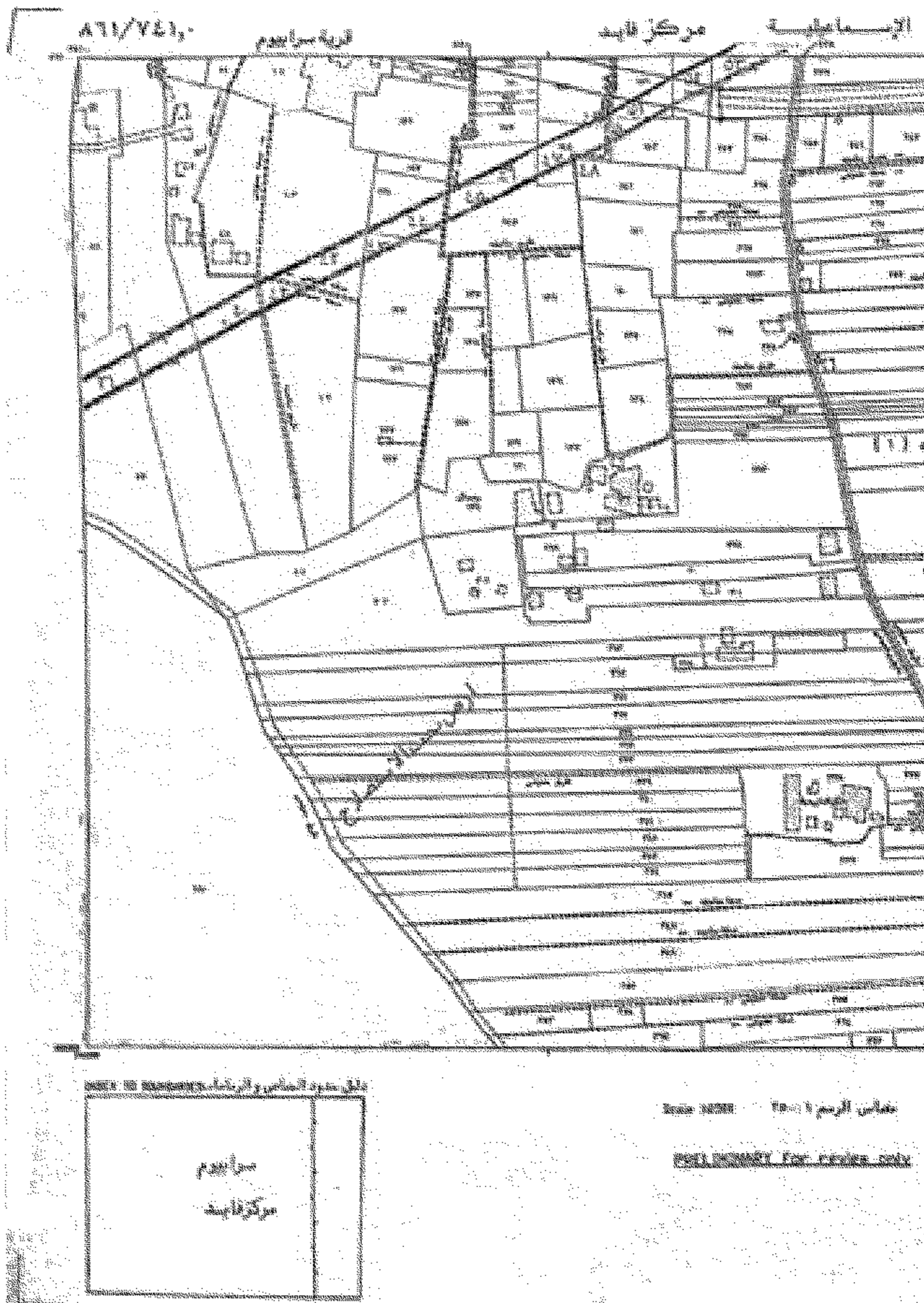
مركز بني سويف القديم

ATP YTP, 2	ATP YTP, 3	ATP YTP, 4
ATP YTP, 5	ATP YTP, 6	ATP YTP, 7
ATP YTP, 8	ATP YTP, 9	ATP YTP, 10

Plan No. 561/741.0  
No. Sheet number

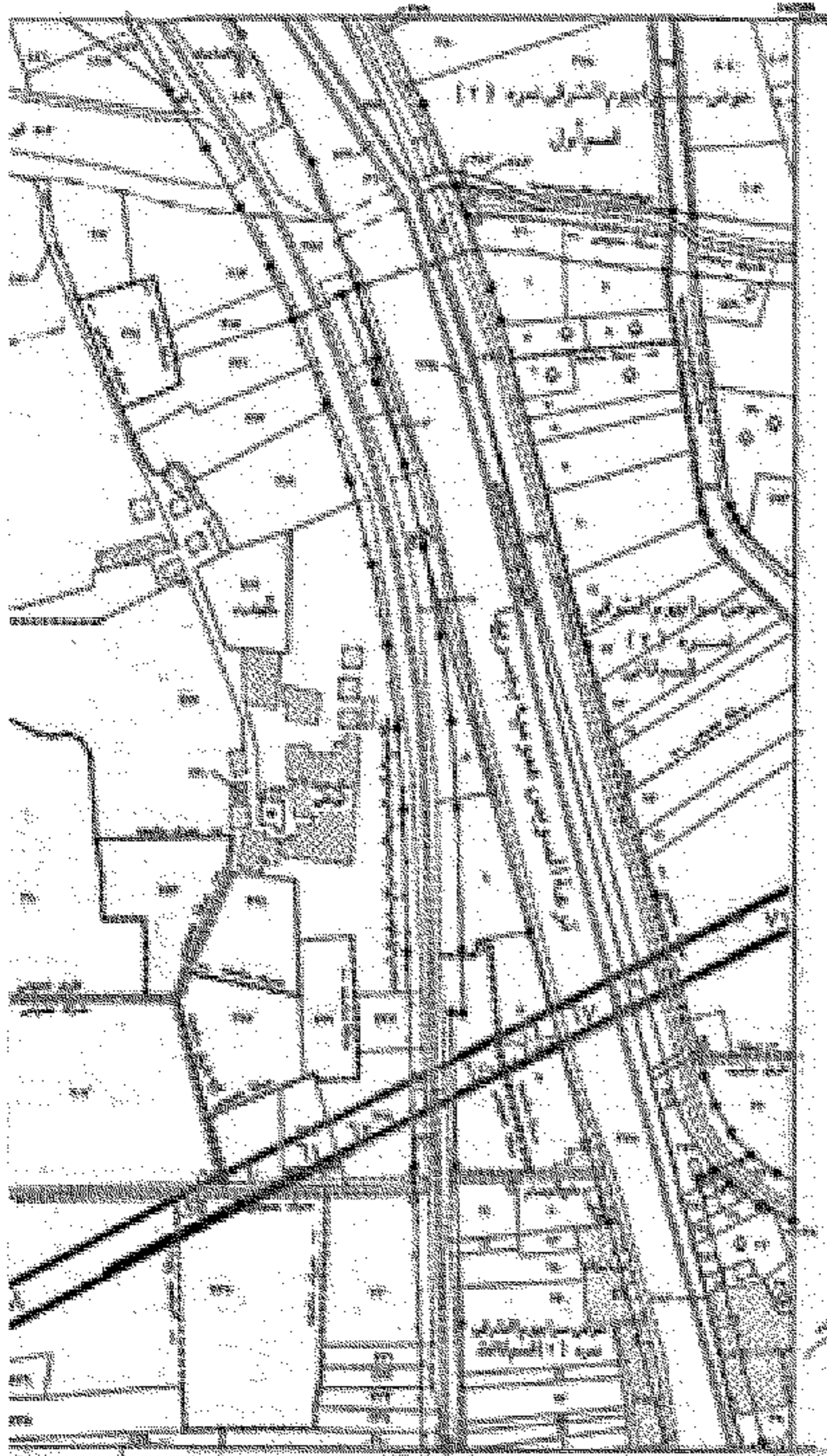
561/741.0

ATP/YTP



محافظة

الهيئة المصرية العامة للمساحة



محافظة  
 كاتبة  
 م. م. م.  
 م. م. م.  
 م. م. م.  
 م. م. م.

جدول التوزيع

٢٢٧/٢١٤	٢٢٨/٢١٤	٢٢٩/٢١٤
٢٣٠/٢١٤	٢٣١/٢١٤	٢٣٢/٢١٤
٢٣٥/٢١٤	٢٣٦/٢١٤	٢٣٧/٢١٤

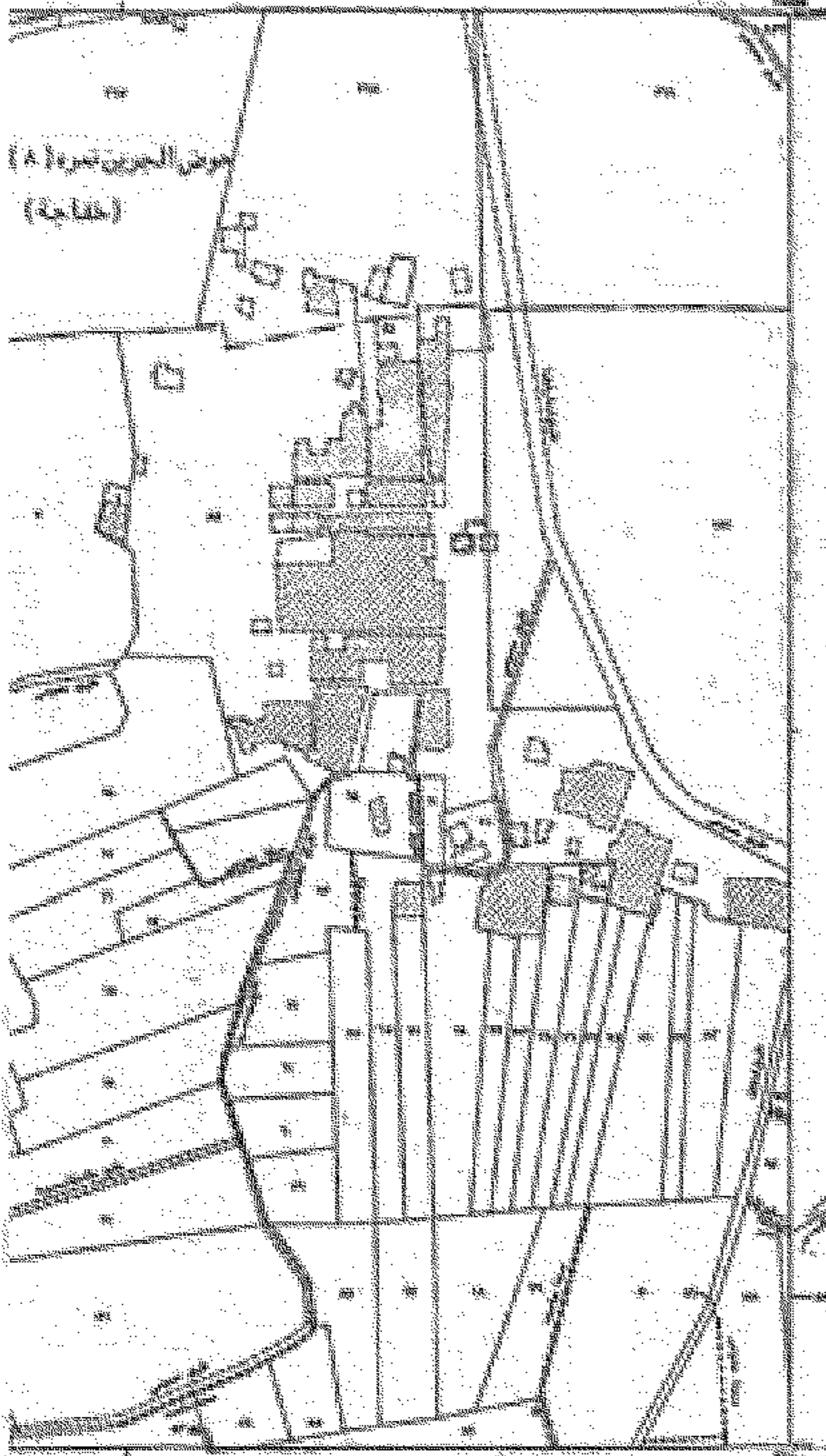
تاريخ النسخ: ١٨/٢/٢٠٢٠  
 رقم دفتر المساحة: ٢٢٧/٢١٤  
 رقم دفتر المساحة: ٢٣٧/٢١٤





محافظة

الهيئة المصرية العامة للمساحة



مركز الجوز (محافظة)

Handwritten signatures and stamps, including a circular official seal, located to the right of the map.

تلك الوحدات المتماثلة

ATP YTA,٢	ATP YTA,٥	ATP YTA,٦
ATP YTA,٣	ATP YTA,٤	ATP YTA,٧
ATP YTA,١	ATP YTA,٨	ATP YTA,٩

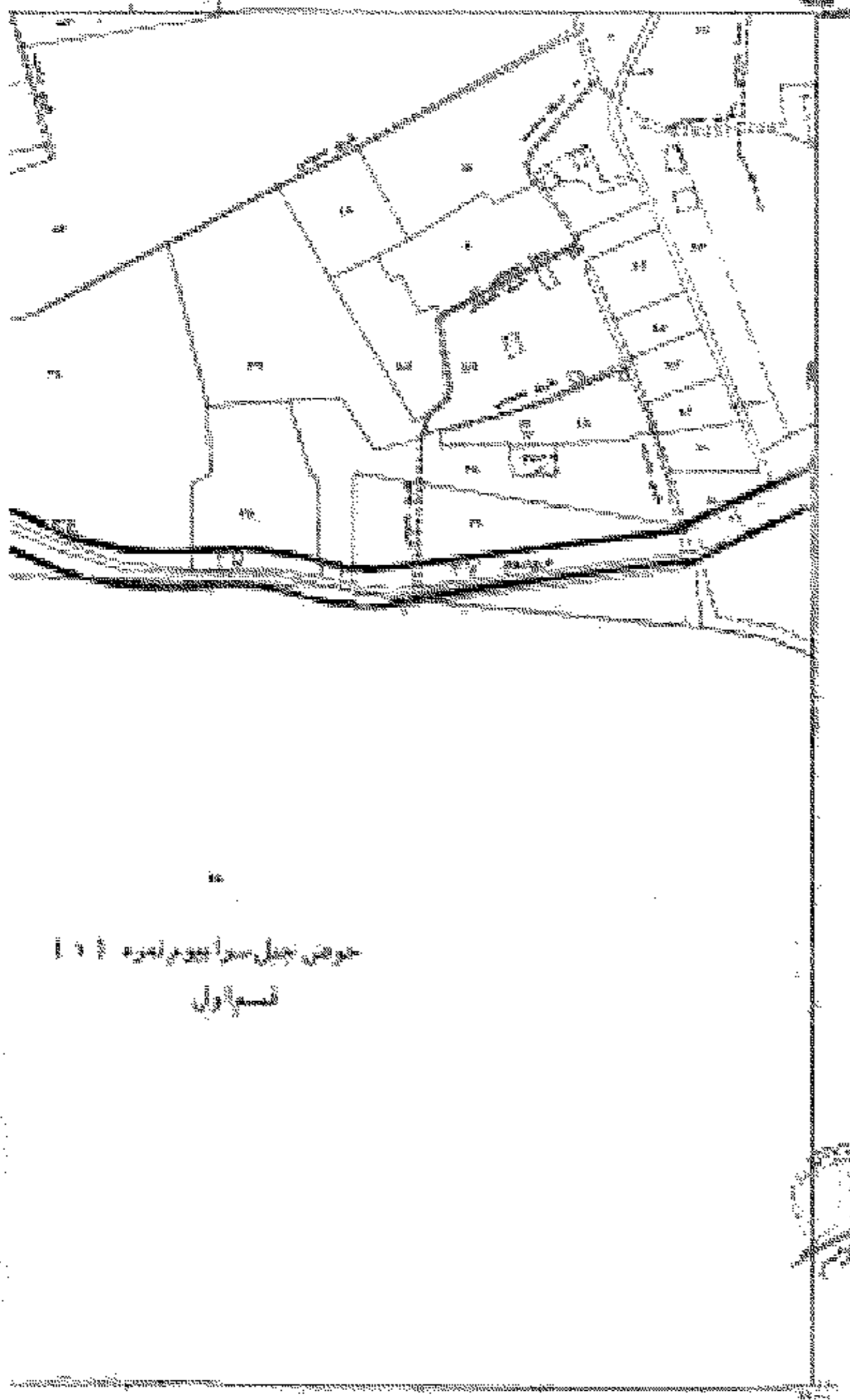
تاريخ الطبع: ١٨/٢/٢٠٢٠  
رقم: ٨٨١/٧٣٤,٥

٨٨١/٧٣٤,٥



محافظة الاسماعيلية

الهيئة المصرية العامة للتقاسم



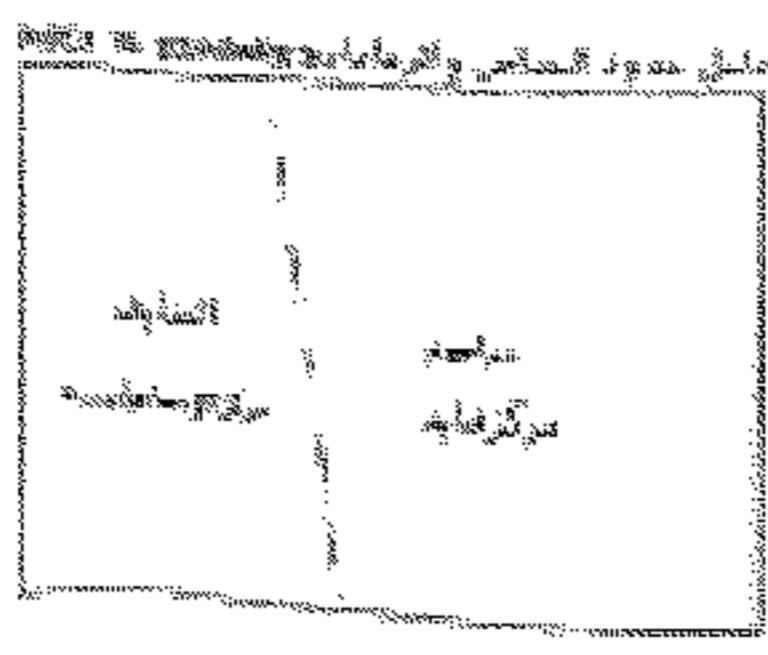
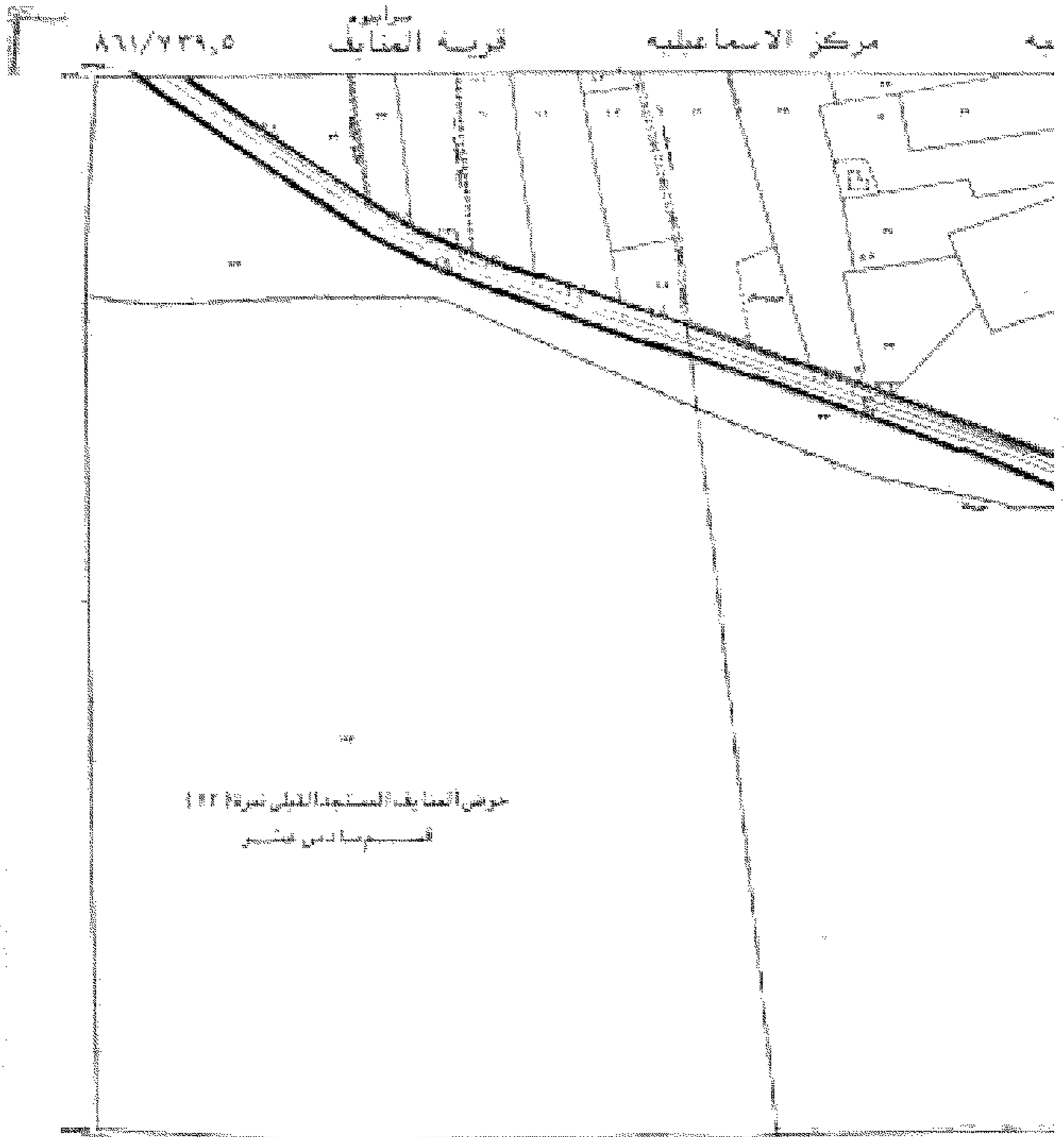
خوصي نجيل سوا ابو احمد ١٠١١  
اسماعيل

مديرية القليوبية  
مركز القليوبية  
محافظة القليوبية  
رقم الخطة ١٠١١/٧٢٩,٥  
١٨/٢/٢٠٢٠

جدول القوائم المتساوية

١١١ ٧٢٩,٥	١١١ ٧٢٩,٥	١١١ ٧٢٩,٥
١١١ ٧٢٩,٥	١١١ ٧٢٩,٥	١١١ ٧٢٩,٥
١١١ ٧٢٩,٥	١١١ ٧٢٩,٥	١١١ ٧٢٩,٥

تاريخ الطبع ١٨/٢/٢٠٢٠  
مراجعة رقم  
١١١/٧٢٩,٥  
٥٥٥,٧٣٥,٥



نظام الرسم ١ : ٢٥٠٠٠

ENCLOSURE FOR DEGREE 861



(1)

كشف مصر باسماء الملاك القاهرين معبر جنوب القطرة

اسم المالك القاهرين	المسطح			رقم الخريطة	رقم القطعة التحتية	اسم الحوض
	ف	ط	م			
سيد العرب محمد حسين والآخرين	-	7	21		308	شجرة العيينة نمرة 8 قسم اول
طويل معروف	3	4	15		354	
سيد العرب محمد حسين والآخرين	-	7	20		309	
	-	3	1		310	
طويل	-	-	12		306	
لم يستدل	-	6	3		311	
لم يستدل	-	5	1		315	
لم يستدل	-	3	8		321	
لم يستدل	-	-	22		331	
لم يستدل	-	11	14		332	
لم يستدل	-	8	21		333	
لم يستدل	-	5	5		336	
عزم مسجد	-	-	8		335	
مسجد	-	1	8		337	
طويل طراسي	-	-	14		338	
أخرف السيد عيسى والآخرين	-	18	23		352	
أخرف السيد عيسى والآخرين	-	-	3		351	
سيد مصطفى الطرابا والآخرين	-	3	20		350	
عبد القادر حسين عبد القادر والآخرين	-	5	15		353	
أخرف مصطفى جمال الاسماعيلية	-	5	23		355	
أبراهيم محمد إبراهيم سليمان والآخرين	-	12	1		361	
مزارع سمكية (ق.م) طويل اسفلة	5	17	4		362	
مصرف عمومی					223	
	13	12	22			

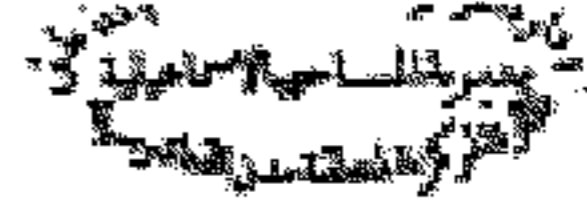


بمختار  
مهندسة

أمن محمد جمال الدين الشلحاني  
مديرة مديرية المساحة بالاسماعيلية

رئيس القسم

رئيس المكتب



(2)

تلك عشر باسماء الملاك القاهرين عشر جنوب القنطرة

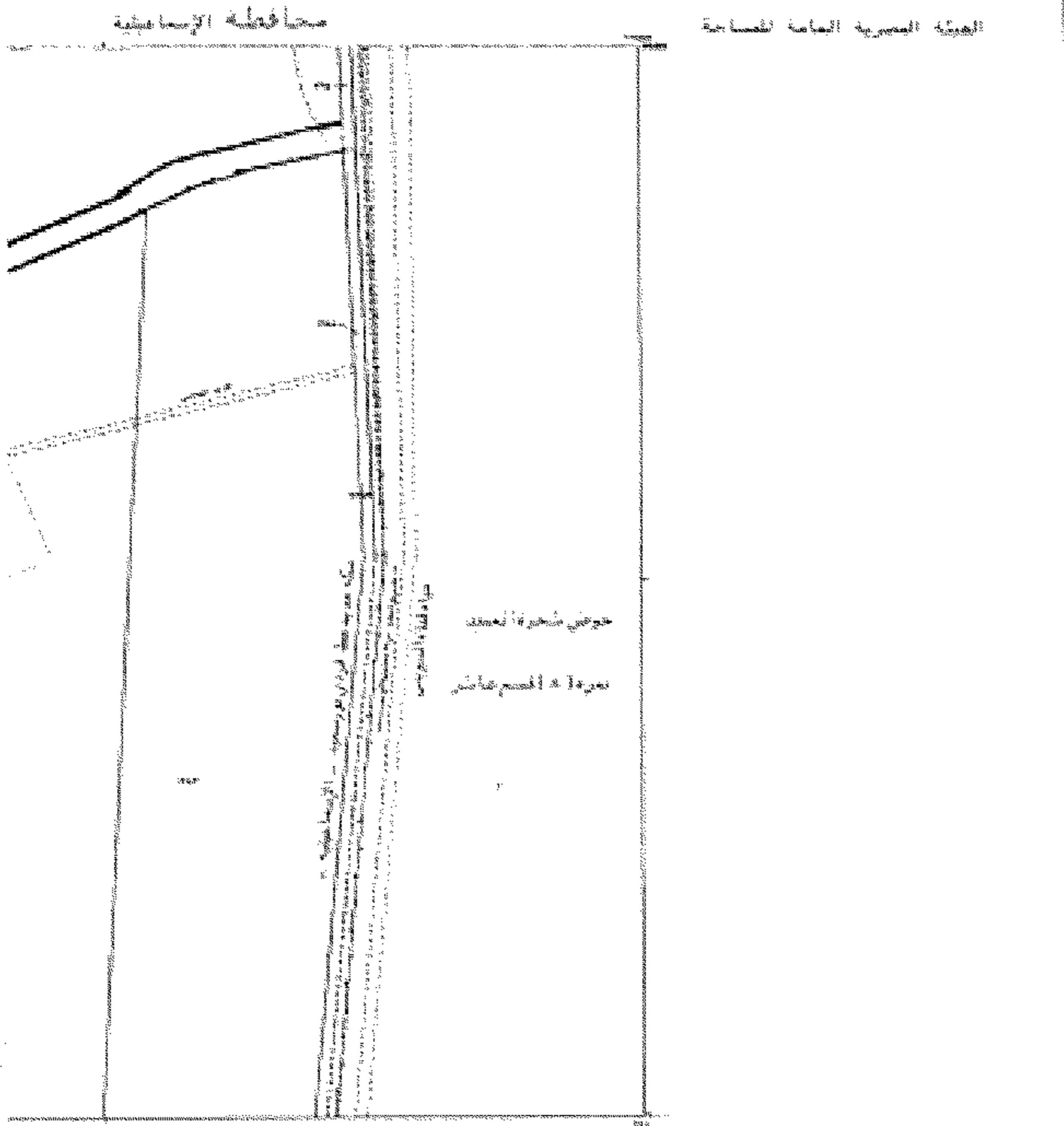
رقم	اسم العوض	رقم الترخيص المسجلة	رقم الخريطة	المسطح		
				م <sup>٢</sup>	د <sup>٢</sup>	س <sup>٢</sup>
30	شجرة العبد لمره 8	43		22	15	23
31	لحم نقي	46			6	
32		47		13	1	
33		48		5	2	
34		49		5	2	
35		50		5	1	
36		51		3	1	
37		52		3	1	
38		53		3	2	
39		54		10	2	
40		55		6	1	
41		56		5	1	
42		57		9		
43		58		11		
44		60		1	8	
45		62		16	6	
46		63		12		
47		64		9	1	
48		65		23		
49		66		6	1	
50		67			1	
51		68		19	1	
52		69		21		
53		70		17		
54		71		12	1	
55		72		17	5	
56		344		9	5	
57		345		6	8	
58		350		17		
59		351		14	8	
60		352		5		
61		375		18	2	
62		383		18	1	
				18	16	1



بمقتضى  
مباشرة  
أول معتمد كامل الدين الطنطاوي  
مديرية مديرية المساحة بالإسماعيلية

رئيس المجلس

رئيس المكتب

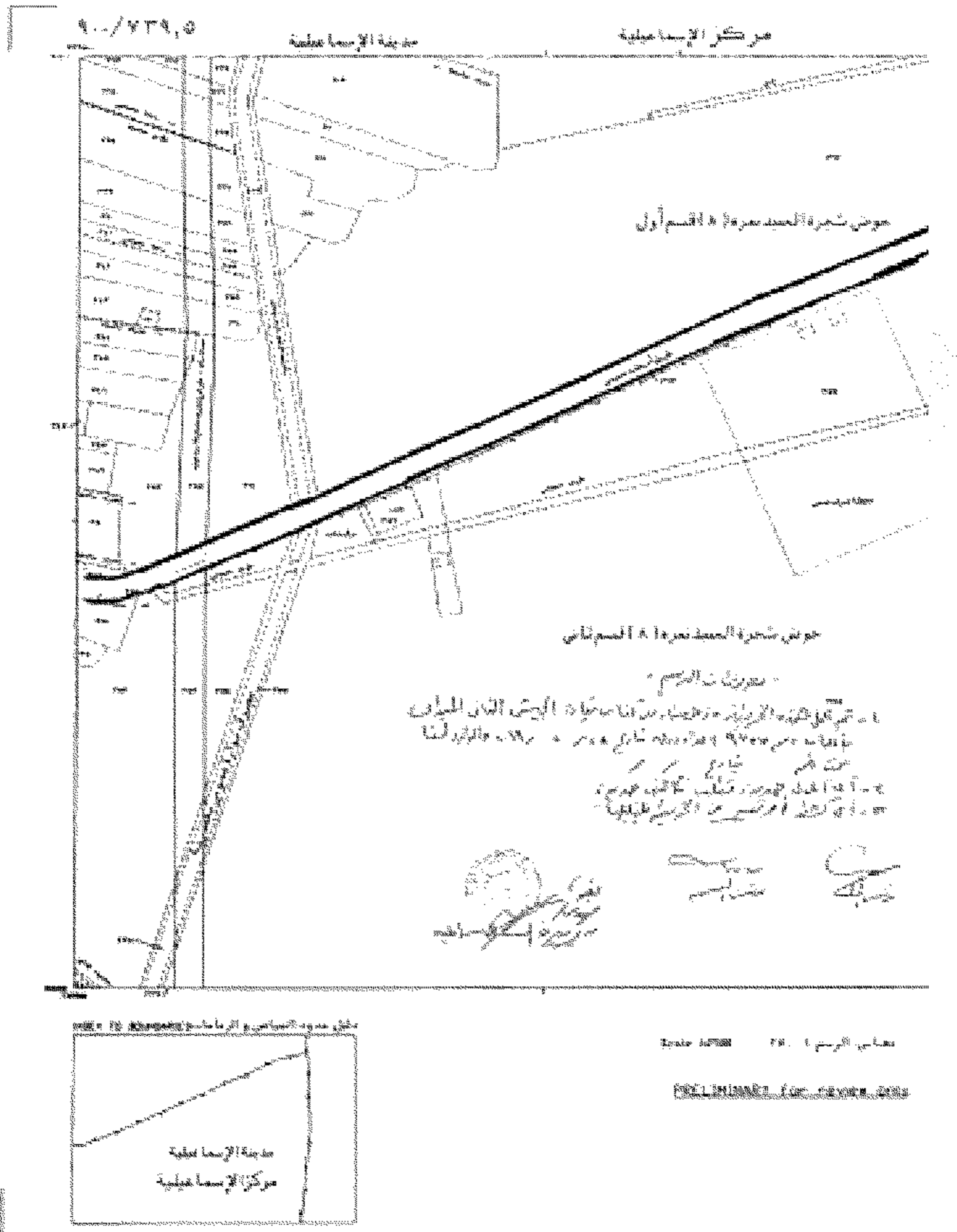


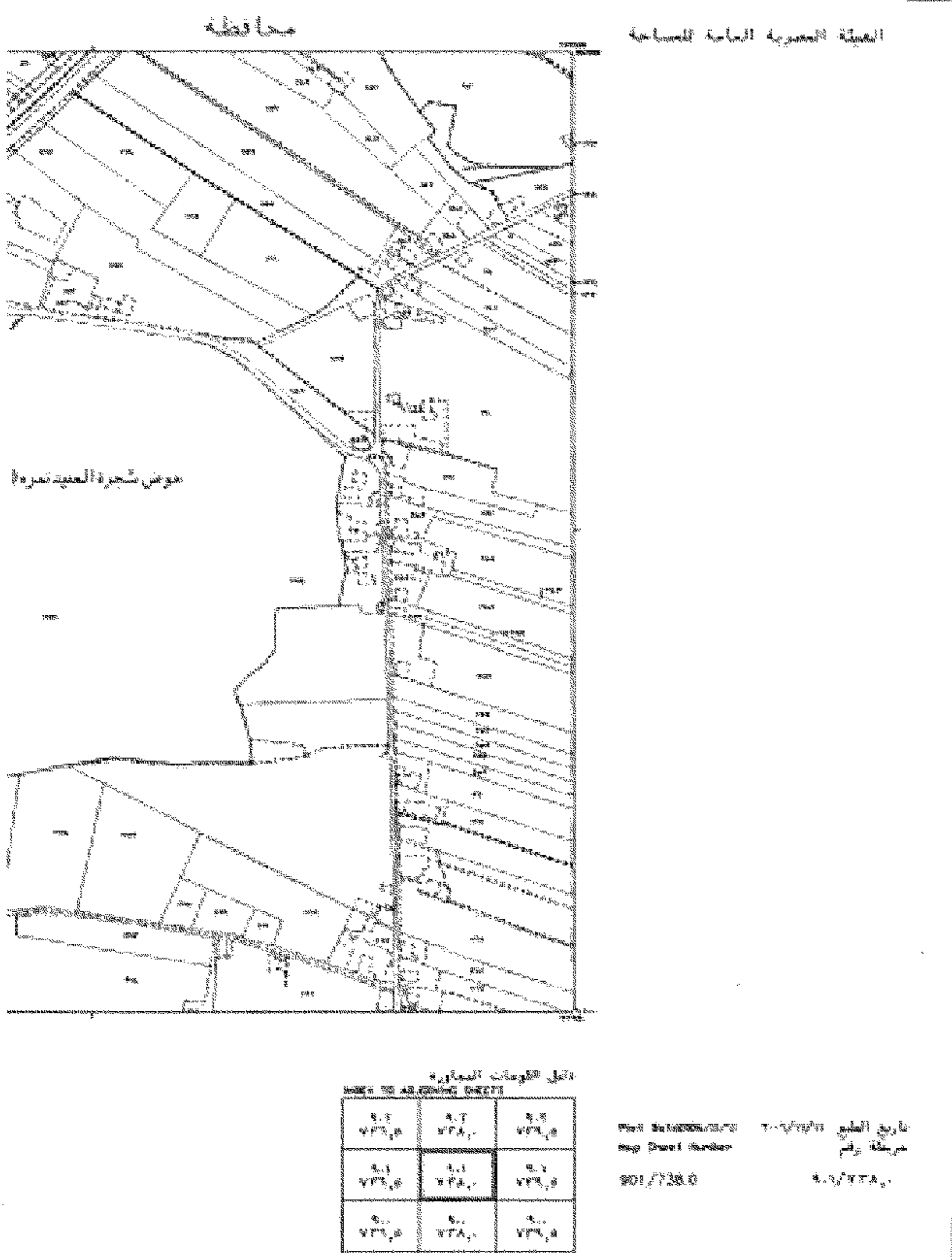
جدول القياسات المتفاوتة

١	٢	٣
٤	٥	٦
٧	٨	٩

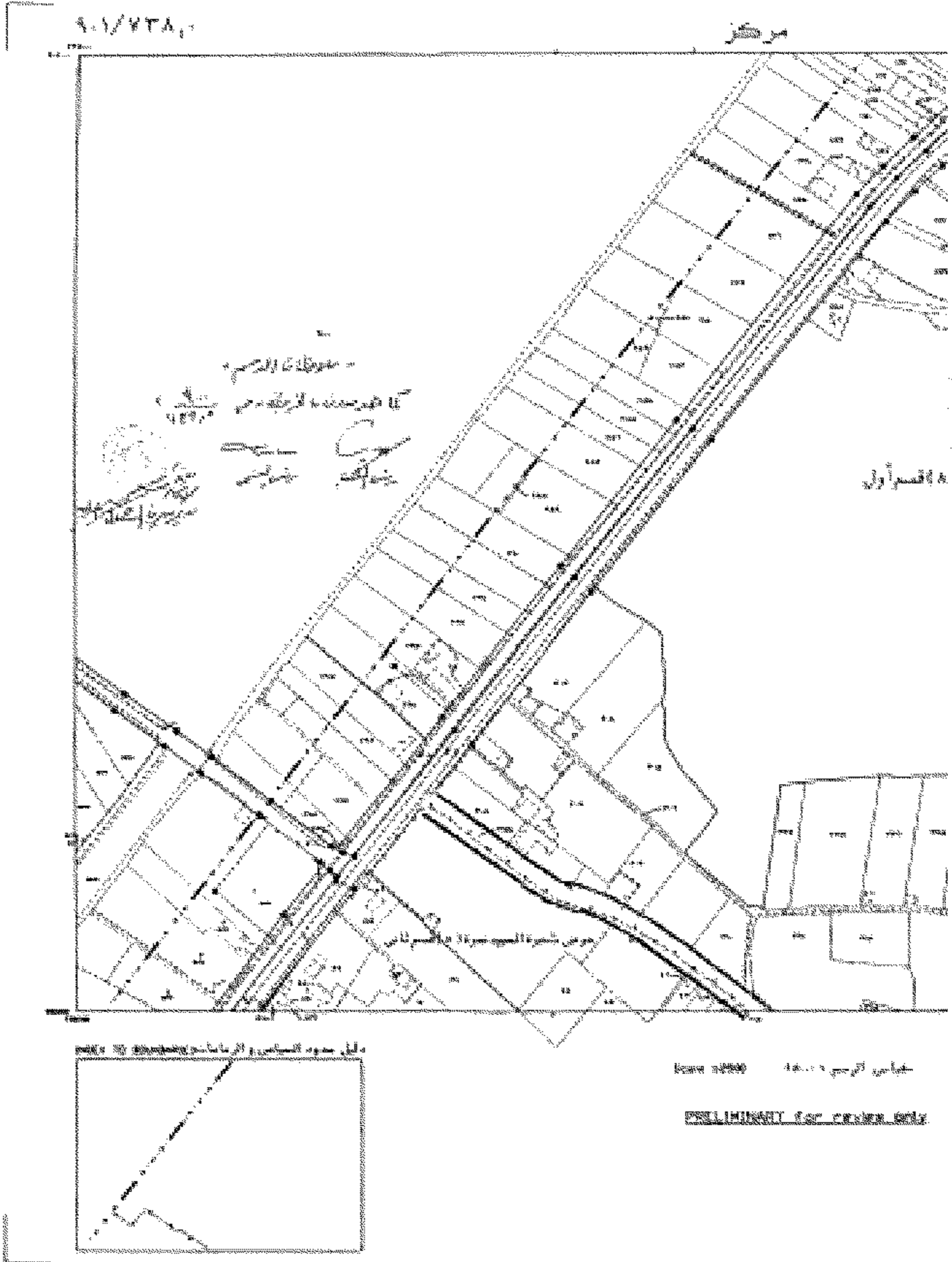
تاريخ الطبع ٢٠٢٠/٠٢/١٨  
 رقم الملف ٥٥٥/٧٥٥.٥

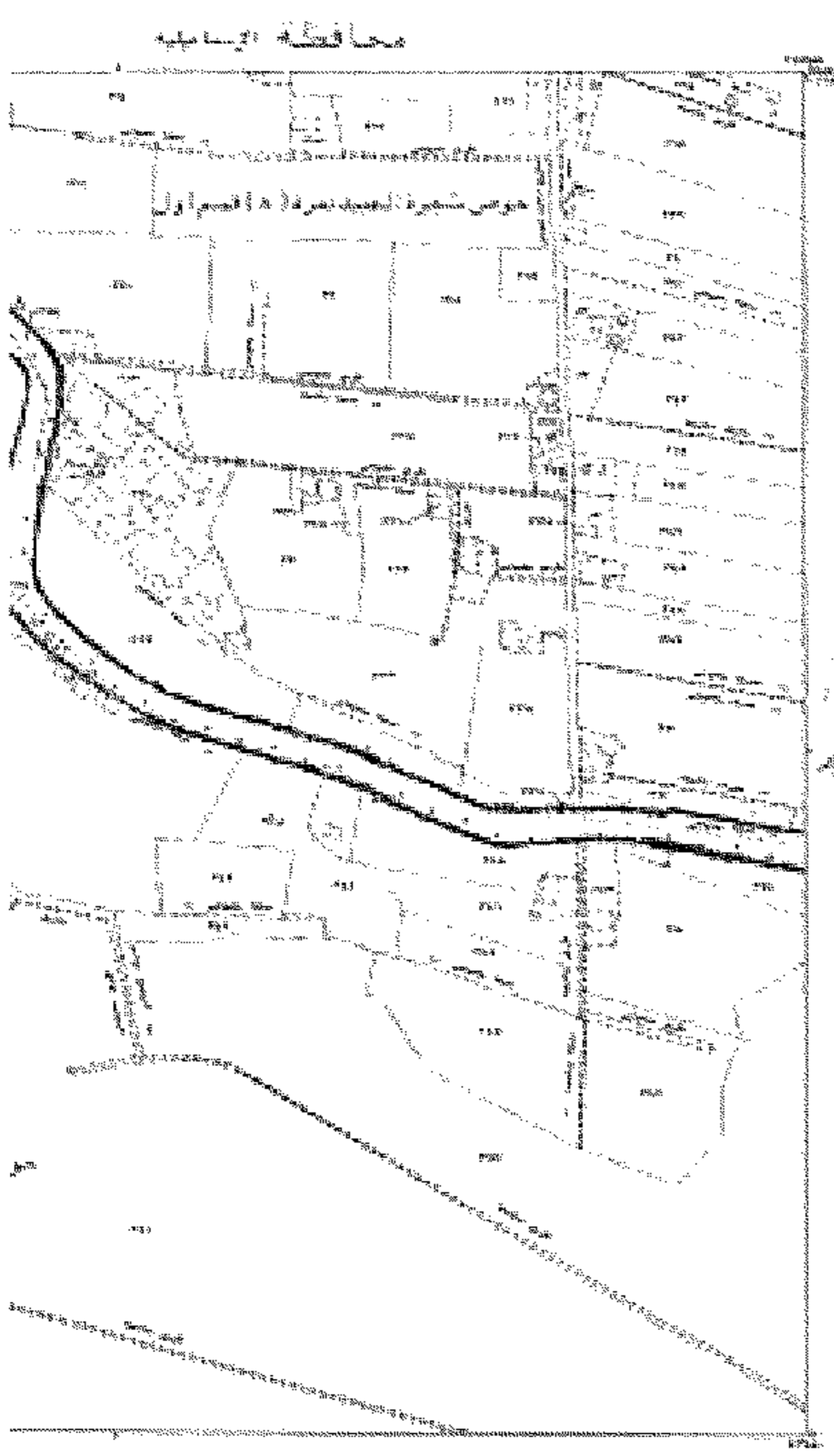






الجريدة الرسمية - العدد ٧ مكرر (ح) في ١٨ فبراير سنة ٢٠٢٠ ١٣٣



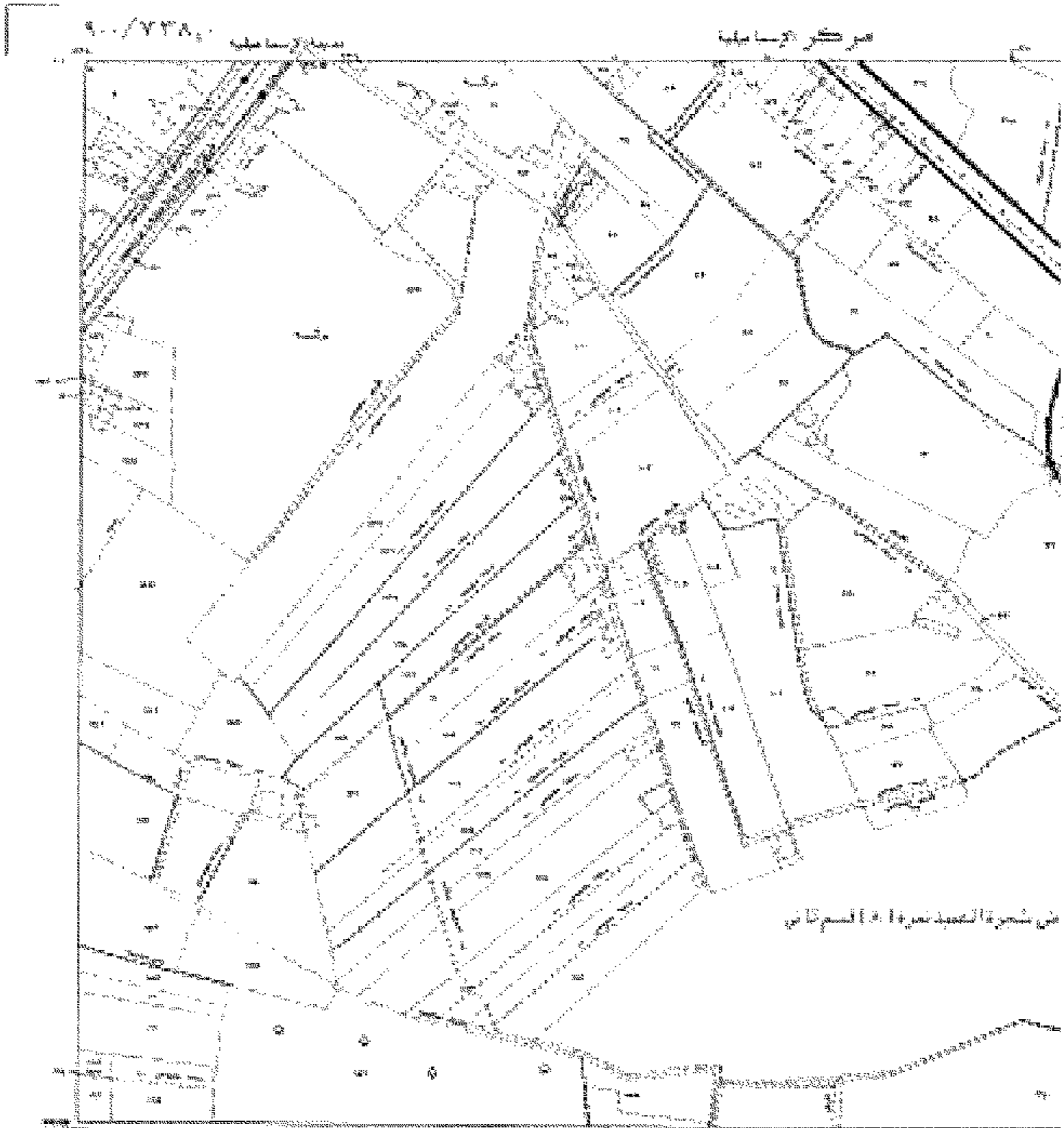


محافظة أسيوط  
 الهيئة المصرية العامة للمساحة  
 رقم الخريطة: ١٣٤  
 تاريخ: ١٨ فبراير ٢٠٢٠


مخطط المزرعة السابق

١٠٠	١٠١	١٠٢
١٠٣	١٠٤	١٠٥
١٠٦	١٠٧	١٠٨

رقم الخريطة: ١٣٤  
 تاريخ الطبع: ١٨ فبراير ٢٠٢٠



في شجرة الكهف رقم ١٤ (١٤) المسمى في



مقياس الرسم ١:٥٠٠٠٠

Scale 1:50000

اسم ملك الظاهرين	السطح			رقم القطعة العقارية	مسطح مبانيات	رقم الخريطة
	م	ط	ف			
أطيان حوري	-	٢٣	١٨	٩٤	١	٧٣٥/٨٦٢
خزائن برصعوت	١٠	١٩	١٩	٦٢٩	٢	
أطيان حوري	-	٨	٢	٩٥	٣	
أطيان حوري	-	٤	١٢	٩٦	٤	
أطيان حوري	-	٩	٢	٩٧	٥	
أطيان حوري	٢	١٨	-	٩٨	٦	
أطيان حوري	-	١٧	٢	١٠٠	٧	
أطيان حوري	-	٦	٢٣	١٠١	٨	
أطيان حوري	-	١٤	٢١	١٠٢	٩	
أطيان حوري	-	-	٩	١٠٥	١٠	
أطيان حوري	-	٤	٢٠	١٠٦	١١	
أطيان حوري	-	٥	٦	١٠٧	١٢	
أطيان حوري	-	١١	٥	١١٠	١٣	
أطيان حوري	-	-	١٢	١٠٩	١٤	
أطيان حوري	-	١٩	٩	٥٨٧	١٥	
عبد الطيب والخرين	-	٥	١٥	٥٩١	١٦	
عبد الطيب والخرين	-	-	١٥	٥٩٢	١٧	
عبد الطيب والخرين	-	١	١٩	٥٩٣	١٨	
عبد النجار والخرين	-	٢	١٨	٥٩٤	١٩	
عبد النجار والخرين	-	٤	٤	٥٩٥	٢٠	
عبد النجار والخرين	-	-	١٤	٥٩٦	٢١	
عادل علال والخرين	-	١	١٠	٥٩٧	٢٢	
عادل علال والخرين	-	١	١٨	٥٩٨	٢٣	
عادل علال والخرين	-	١	٤	٥٩٩	٢٤	
عصود احمد خليل والخرين	-	-	١٠	٦٠٠	٢٥	
عصود احمد خليل والخرين	-	١	١	٦٠١	٢٦	
عصود احمد خليل والخرين	-	١	٢١	٦٠٢	٢٧	

التصنيف المسجل رقم ٢٢ قسم خامس الخبز

Handwritten signatures and stamps on the right side of the table, including a circular official stamp at the bottom right.

مصر						
عيسى ومخرج واخرين	-	٢	٧	٦٠٢	٢٨	
عبد مطيحي واخرين	-	١٥	٧	٦٠٤	٢٩	
الطيبان عيسى	-	-	١٢	٥٩٠	٣٠	
الطيبان عيسى	-	-	١٦	٦٠٧	٣١	
والعموده محمود واخرين	-	١٨	١٣	٦٠٨	٣٢	
محمد مصطفى محمود	-	١٣	٢	٦٠٩	٣٣	
محمد ناصر الدين واخرين	٢	٩	١	٦١٠	٣٤	
محمد ناصر الدين واخرين	-	٢١	٢٣	٦١١	٣٥	
مزرعة مزرعة الزراعة	-	٢٢	٧	٦١٢	٣٦	
سليم لور داود واخرين	١	٩	١٨	٦٢٨	٣٧	
الطيبان عيسى	-	-	١٧	٦٠٦	١	٧٣٥/٨٦٢
الطيبان عيسى	-	-	٤	٦٠٦	٢	
الطيبان عيسى	-	-	١٣	٩	٣	
الطيبان عيسى	-	-	١٩	١٠	٤	
الطيبان عيسى	-	٤	١	١٢	٥	
الطيبان عيسى	-	-	٢	٢٢	٦	
الطيبان عيسى	-	-	١٩	٢٣	٧	
ابراهيم سالم واخرين	-	١٠	١١	٨٤	٨	
ابراهيم سالم واخرين	-	-	٢٣	٨٤	٩	
ابراهيم سالم واخرين	-	٤	٦	٨٤	١٠	
طارق اسطفت	١	١١	٤	٣٥٤	١	
طارق اسطفت	٢	٧	١٠	٣٦٠	٢	
السيد محمد السيد عيسى	-	-	١١	٣٦١	٣	
والاخرين	-	-	-	-	-	
محمد ابراهيم محمد واخرين	-	٦	٣	٣٦٢	٤	
روفي السويدي	-	٢٢	٦	٣٥٨	٥	
منطقه خميس	-	١	٣	٣٥٧	٦	
سعد	-	١	٦	٣٥٩	٧	
طارق مرصوف	-	١	١٤	٣٥٦	٨	

توجه المتكاتف	-	١٦	١١	٤٣٢	٩
الطيبان ميري	-	١	١٨	٣٧٠	١٠
الطيبان ميري	-	٢٠	-	٣٧١	١١
مزيق مرصوف	٢	١٩	٩	٤١٧	١٢
الطيبان ميري	-	-	١٥	٤٠٠	١٣
الشركة العامة لتجارة السلع	-	٢	١٤	٤٠١	١٤
مدرسة سراييم الزراعية	-	١٣	١٢	٤٠٢	١٥
الجمعية التعاونية الزراعية	-	٣	٢	٤٠٣	١٦
نقطة شرطة سراييم	-	-	٢٠	٤٠٥	١٧
الطيبان ميري	١	-	٥	٤٠٩	١٨
مركز جاد واخرين	-	١٣	١٥	٤١٣	١٩
الطيبان ميري	-	٢	٧	٤١٦	٢٠
الطيبان ميري	-	٥	٢٢	٤١٥	٢١
مكتب طبخ من السويين الاساطيل	-	٦	٢٣	٤٤٩	٢٢
الطيبان ميري	-	٢	٢٢	٤٥٠	٢٣
توجه السويين العمومي	-	٥	٢٠	٣٦٠	٢٤
مزيق مرصوف	-	٤	-	٥١٩	٢٥
الشركة المصرية للألات الزراعية	-	٢	٢٦	٥١٤	٢٦
مدرسة سراييم	٧	١٦	٤	٣٦٠	٢٧
مكتب مسطلي قيه واخرين	-	٧	١٢	٢٧٨	٢٨
مكتب مسطلي قيه واخرين	-	٧	٢٠	٢٧٧	٢٩
مكتب ابراهيم سلامة واخرين	-	١١	٩	٢٧٦	٣٠

١٦  
١٣  
١٢  
١١

ابراهيم  
مسطلي  
مسطلي  
مسطلي

مسطلي ابراهيم سلامة  
مسطلي قيه واخرين  
مسطلي قيه واخرين  
مسطلي قيه واخرين



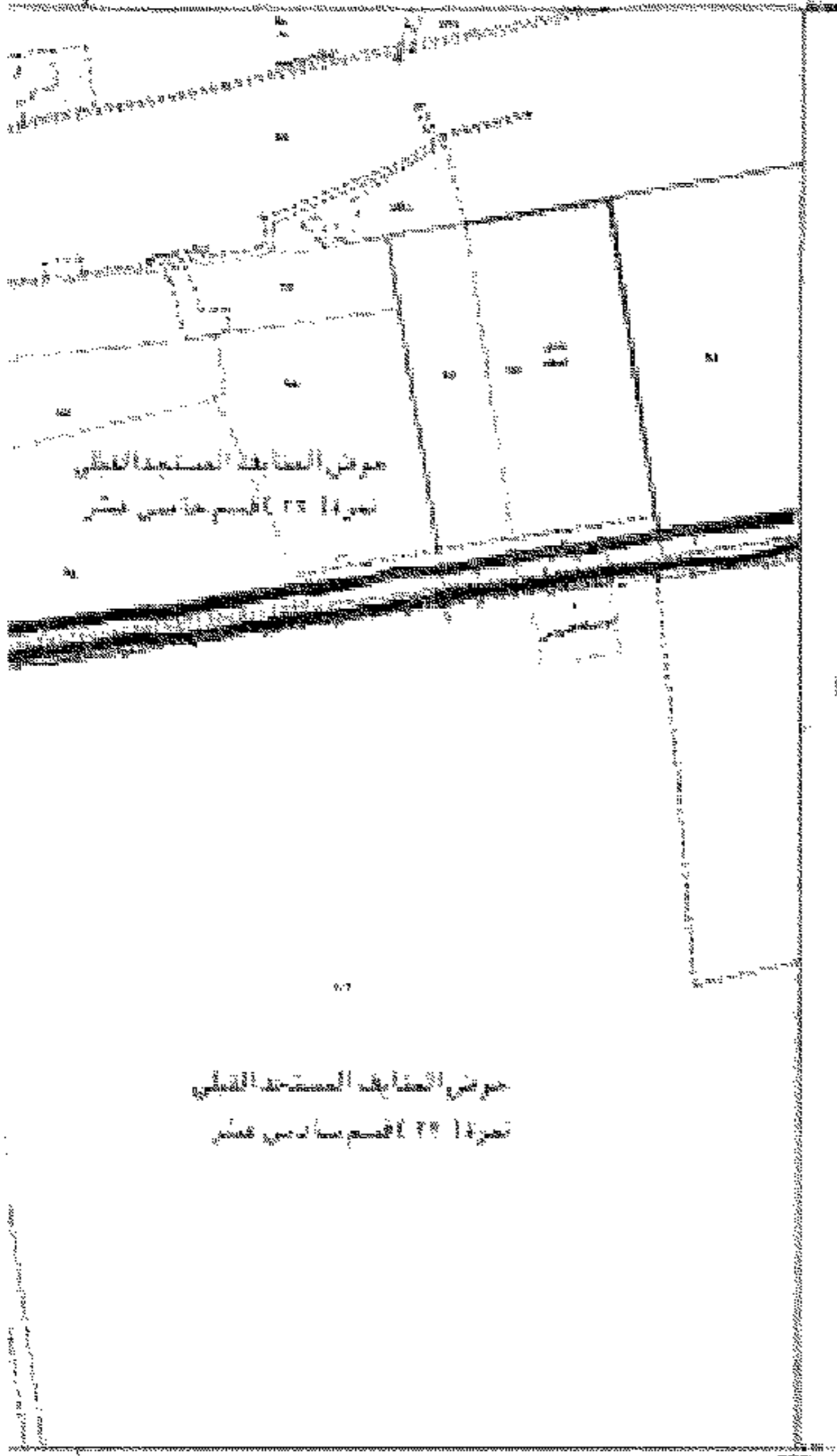
اسم ملاك الظاهرين	المسطح			اسم العرض	رقم القطعة الحدية	مسجل مباحثات	رقم الخريطة
	س	ط	ف				
ورثة لاجد خليل واخريين	-	١	١٤		٢٧٥	٣١	٧٣٥/٨٦٢
ابراهيم عبدالعزيز عامر واخريين	-	٣	٣		٢٧٤	٣٢	
اجد عبد الحميد هيبه واخريين	-	١	١٠		٢٧٣	٣٣	
طارق مرصوف	-	٢١	٢٢		٢٠١	٣٤	
اجد صلاح الساعدي واخريين		٢١	٢٢		٢٧٩	٣٥	
مصروف سر ليدوم عورسي	-	٢	١٤		٢٨٥	٣٦	
مصطفى عبد ابراهيم واخريين	١	١٨	١١		٢٨٠	٣٧	
طارق مرصوف	٢	٢٢	٢٢		٢٨١	٣٨	
سعيد عبد ابراهيم عامر واخريين	-	٢٠	٦		٢٥٧	٣٩	
ورثة عبد العزيز عامر واخريين	-	٥	١٢		٢٥٥	٤٠	
عليان عيسى		١٣	١٩		٢٨٧	٤١	
يوسف عبدالله هاشم واخريين		٥	٩		٢٥٤	٤٢	
حسن هاشم واخريين		٧	٣		٢٥٣	٤٣	
حسن هاشم واخريين		١٢	٢١		٢٥٢	٤٤	
حسن هاشم واخريين		١٠	١٩		٢٥١	٤٥	
حسن هاشم واخريين	-	١٦	-		٢٥٠	٤٦	
حسن هاشم واخريين		١٦	٢٣		٥٩٩	٤٧	
حسن هاشم واخريين		١٣	١٩		٥٩٨	٤٨	
حسن هاشم واخريين		١٣	٨		٥٩٧	٤٩	
حسن هاشم واخريين		١٠	٨		٥٩٦	٥٠	
حسن هاشم واخريين	-	٣	-		٢٨٦	٥١	
حسن هاشم واخريين		٦	١٥		٢٨٥	٥٢	
عبد سعيد عبد علي واخريين		١٣	١		٦٠٠	٥٣	
حسن هاشم واخريين		١	٦		٦٠١	٥٤	
حسن هاشم واخريين		٩	٦		٦٠٢	٥٥	
حسن هاشم واخريين	١	٢	٢		٦٠٦	٥٦	

مكرر (ح) في ١٨ فبراير سنة ٢٠٢٠

Handwritten signatures and stamps, including a circular official seal at the bottom right.

محافظة الاسما

الهيئة المصرية العامة للمساحة



ملاحظات الرسم

يتم من هذا الرسم بيان ممتلكات شركة الإسكندرية العامة للتأمين  
 بقطاع الإسكندرية - ١٢٧ - ١٢٨ - ١٢٩ - ١٣٠ - ١٣١ - ١٣٢ - ١٣٣ - ١٣٤ - ١٣٥  
 بقطاع الإسكندرية - ١٣٦ - ١٣٧ - ١٣٨ - ١٣٩ - ١٤٠ - ١٤١ - ١٤٢ - ١٤٣ - ١٤٤ - ١٤٥  
 بقطاع الإسكندرية - ١٤٦ - ١٤٧ - ١٤٨ - ١٤٩ - ١٥٠ - ١٥١ - ١٥٢ - ١٥٣ - ١٥٤ - ١٥٥  
 بقطاع الإسكندرية - ١٥٦ - ١٥٧ - ١٥٨ - ١٥٩ - ١٦٠ - ١٦١ - ١٦٢ - ١٦٣ - ١٦٤ - ١٦٥

عبدالمجيد عبدالحامد  
 مدير عام المساحة

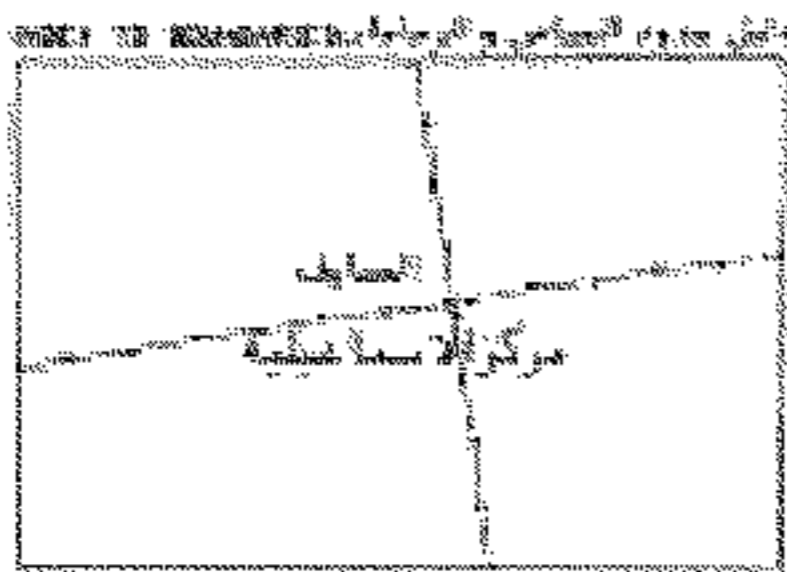
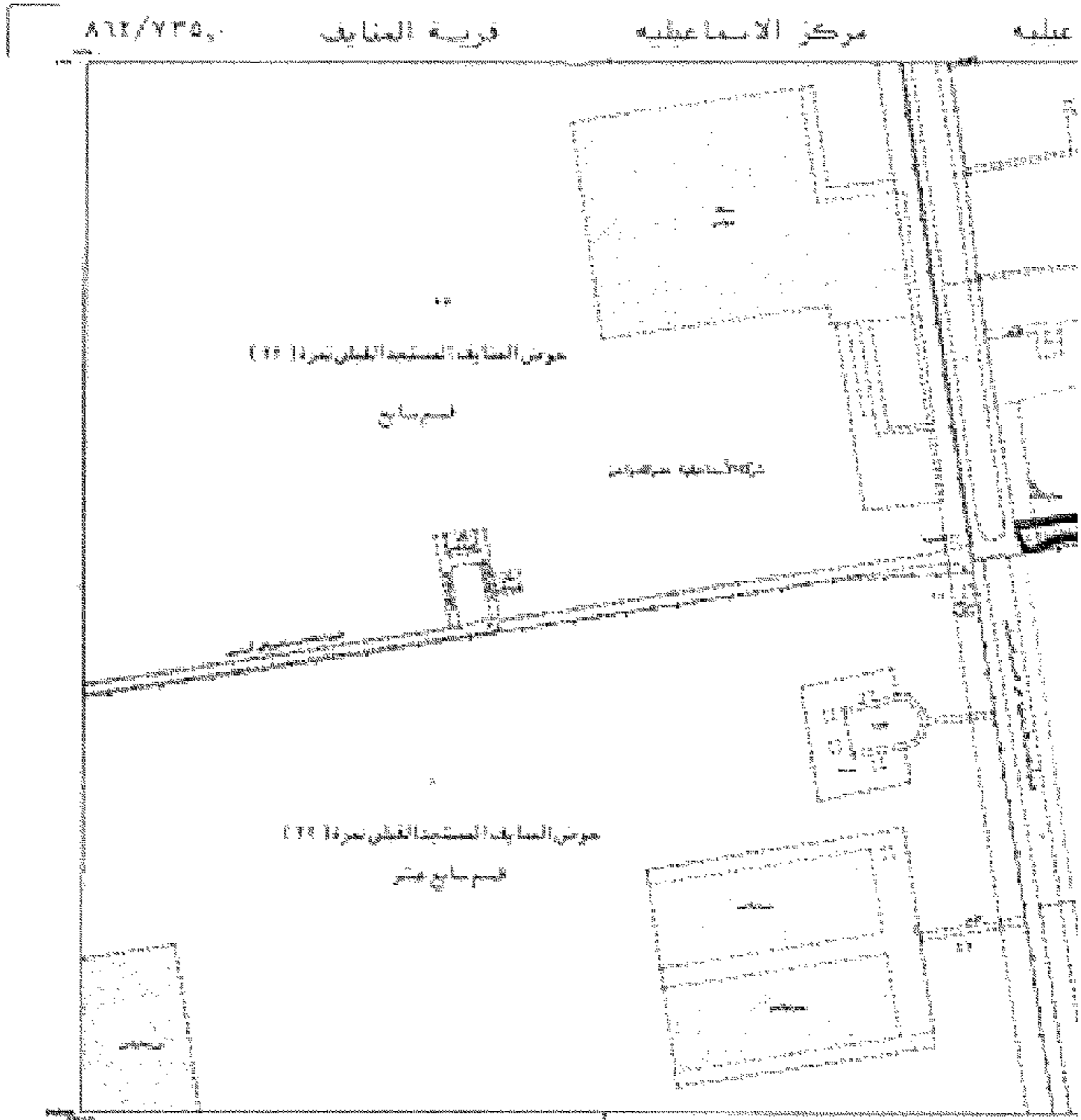


مركز العنابنة المستعمدة القليوبية  
 تقسيم ١٢٧

دليل القوائم المساحية

٥١٢ ٧٢٢,٥	٥١٣ ٧٢٥,٥	٥١٤ ٧٢٩,٥
٥١٥ ٧٣٣,٥	٥١٦ ٧٣٧,٥	٥١٧ ٧٤١,٥
٥١٨ ٧٤٥,٥	٥١٩ ٧٤٩,٥	٥٢٠ ٧٥٣,٥

Map No: 2020-12-158 تاريخ الطباعة: 11/2/2021  
 Map Sheet Number: ١٢٧/١٢٨  
 202/735,0 261/835,0

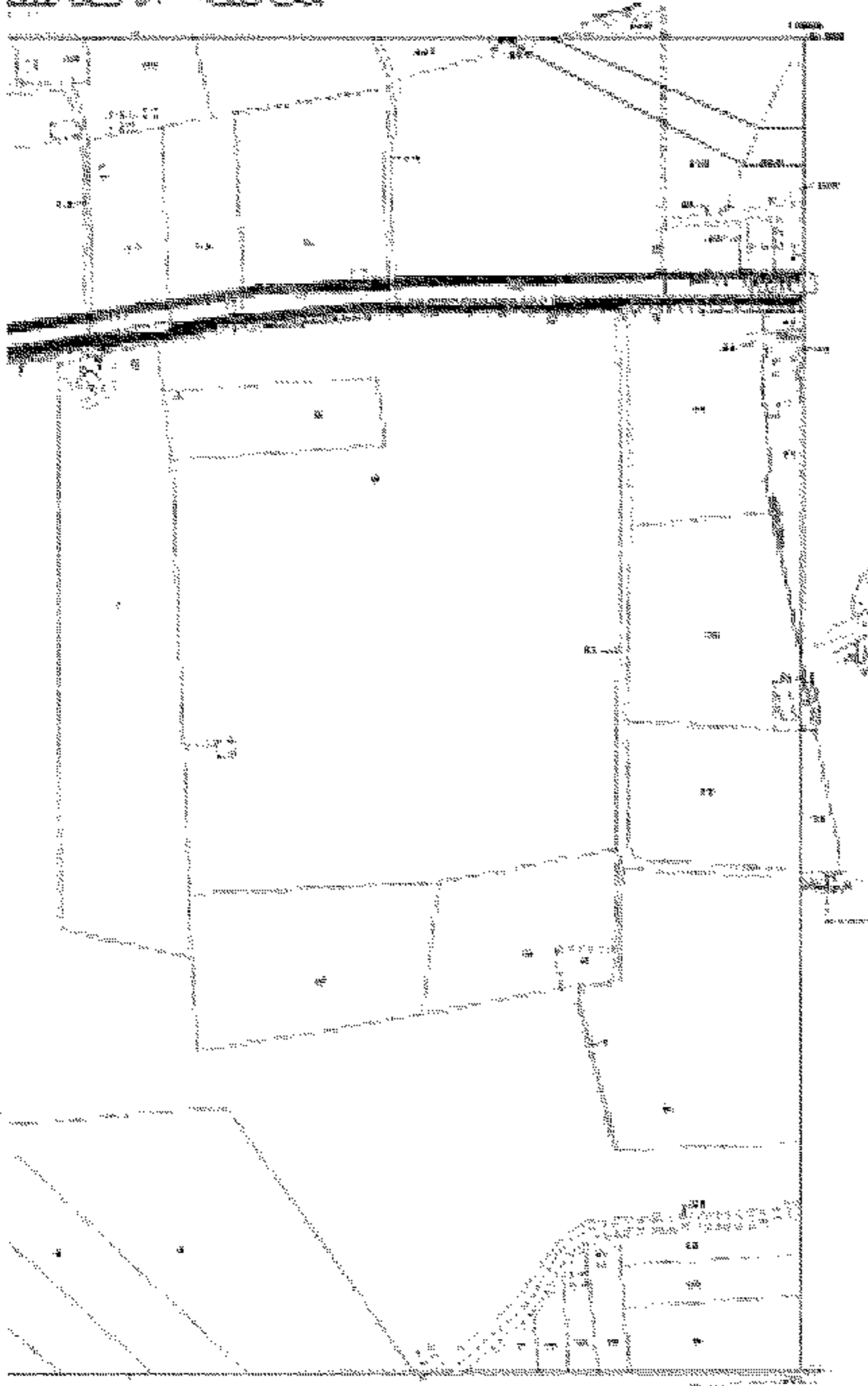


مجلس الوزراء - القاهرة

٢٠٢٠

محافظة الاسماعيلية

الهيئة المصرية العامة للمساحة



محافظة الاسماعيلية  
 كلاً من السيدات  
 منيرة محمد  
 منيرة محمد  
 منيرة محمد  
 منيرة محمد

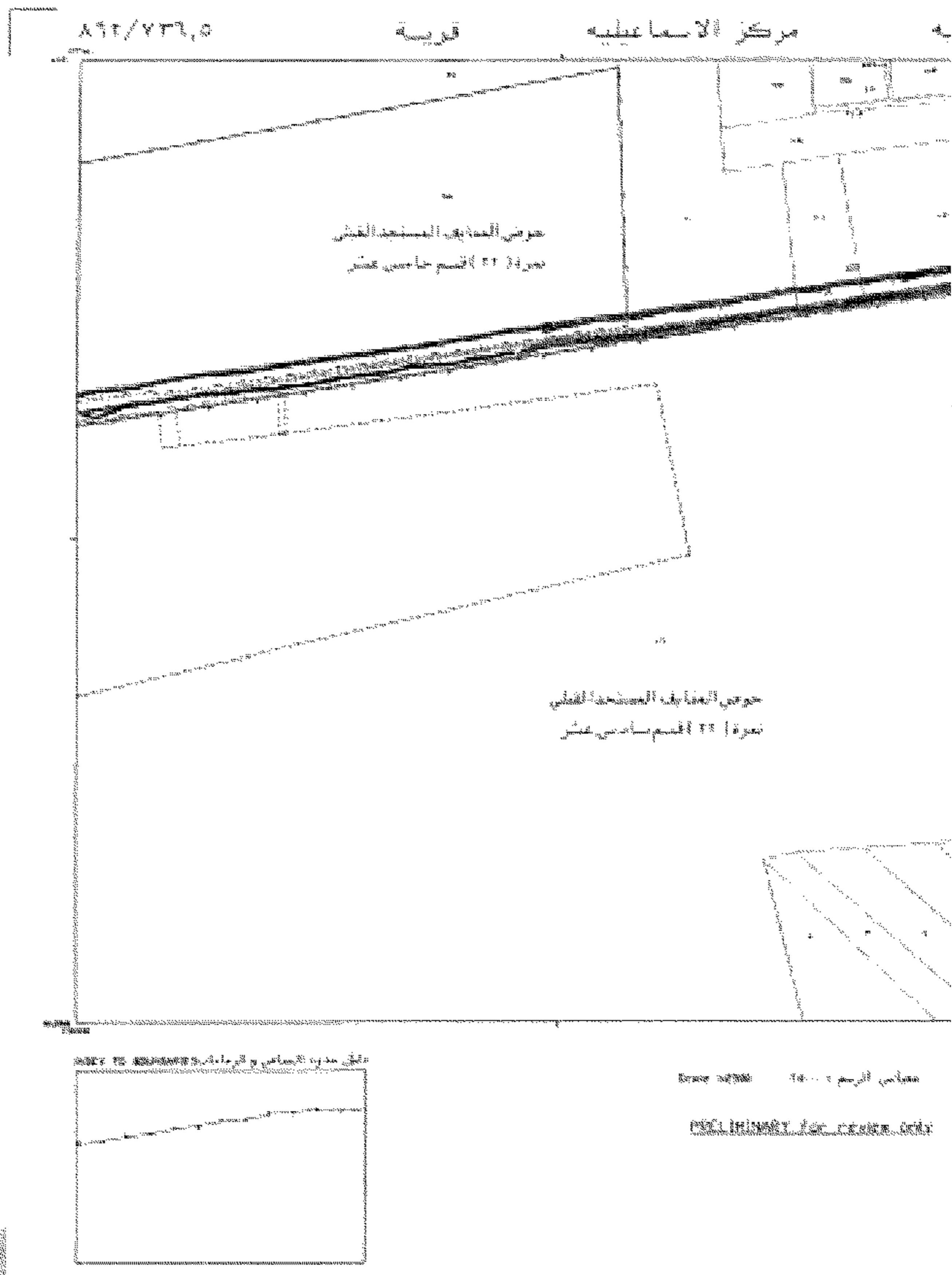
محل التوسعة الجديدة

٥٧٧ ٥٧٧,٥	٥٧٨ ٥٧٨,٥	٥٧٩ ٥٧٩,٥
٥٨٠ ٥٨٠,٥	٥٨١ ٥٨١,٥	٥٨٢ ٥٨٢,٥
٥٨٣ ٥٨٣,٥	٥٨٤ ٥٨٤,٥	٥٨٥ ٥٨٥,٥

رقم التوسعة الجديدة ٥٠٠/٢٢٧,٥  
 رقم التوسعة الجديدة ٥٠٠/٢٢٧,٥

٥٥٢/٢٢٧,٥

٥١١/٢٢٧,٥



محافظة الاسماعيليه

الهيئة المصرية العامة للمساحة



سورة المساحة  
 كالتالي: ١٠٠٠٠ م<sup>٢</sup>  
 ١٠٠٠٠ م<sup>٢</sup>  
 ١٠٠٠٠ م<sup>٢</sup>

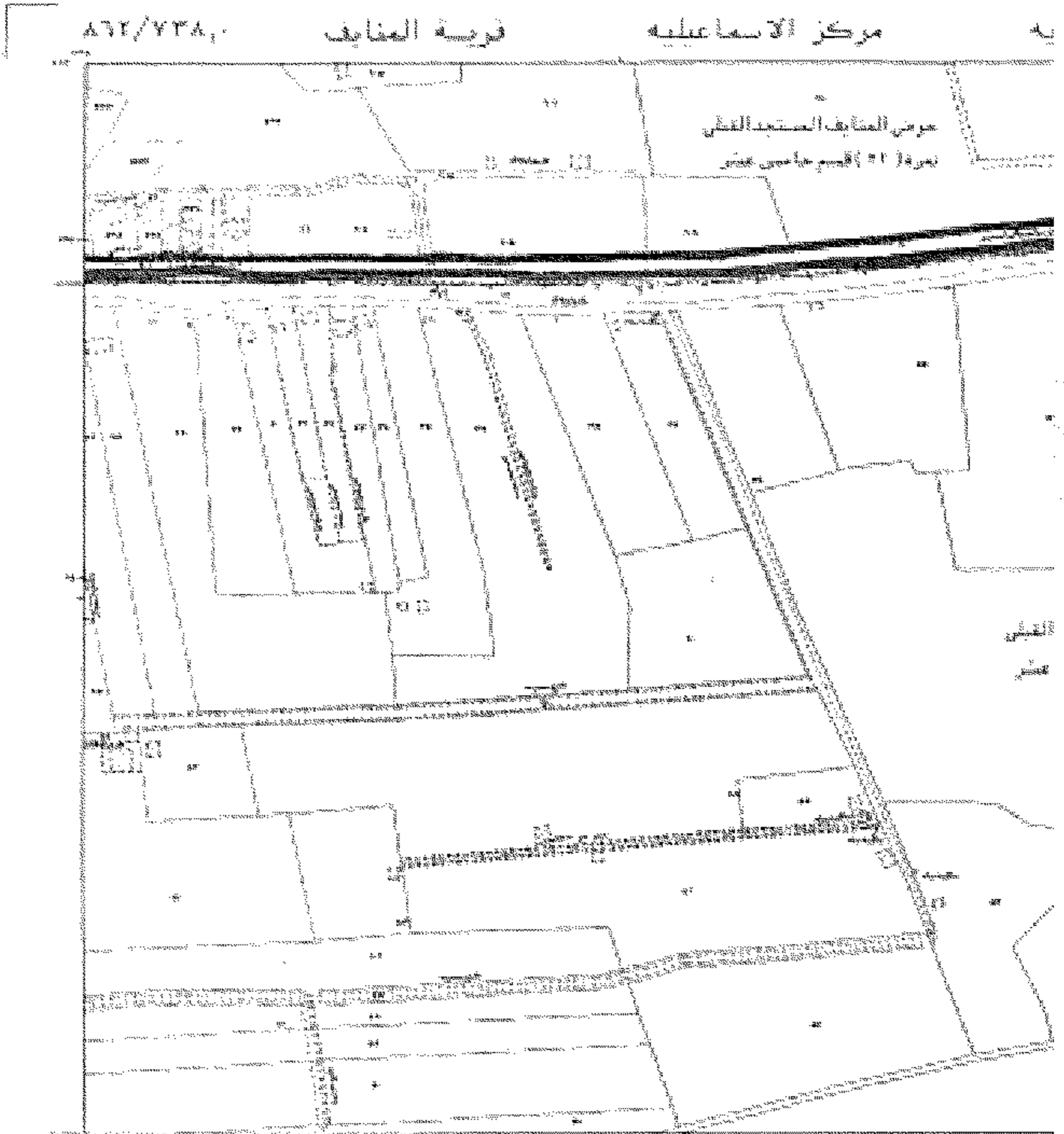
موتى العنايه المستجيد  
 رقم ٢٢ القسم سادس

جدول القسمة المساحية

٨١٢ ٧٢٦,٠	٨١٢ ٧٢٨,٠	٨١٢ ٧٢٩,٠
٨١١ ٧٢٦,٠	٨١١ ٧٢٨,٠	٨١١ ٧٢٩,٠
٨١١ ٧٢٦,٠	٨١١ ٧٢٨,٠	٨١١ ٧٢٩,٠

تاريخ الطبع ١٠/٢/٢٠٢٠  
 رقم الخريطة  
 ٨١٢/٧٢٨,٠

888/718.0

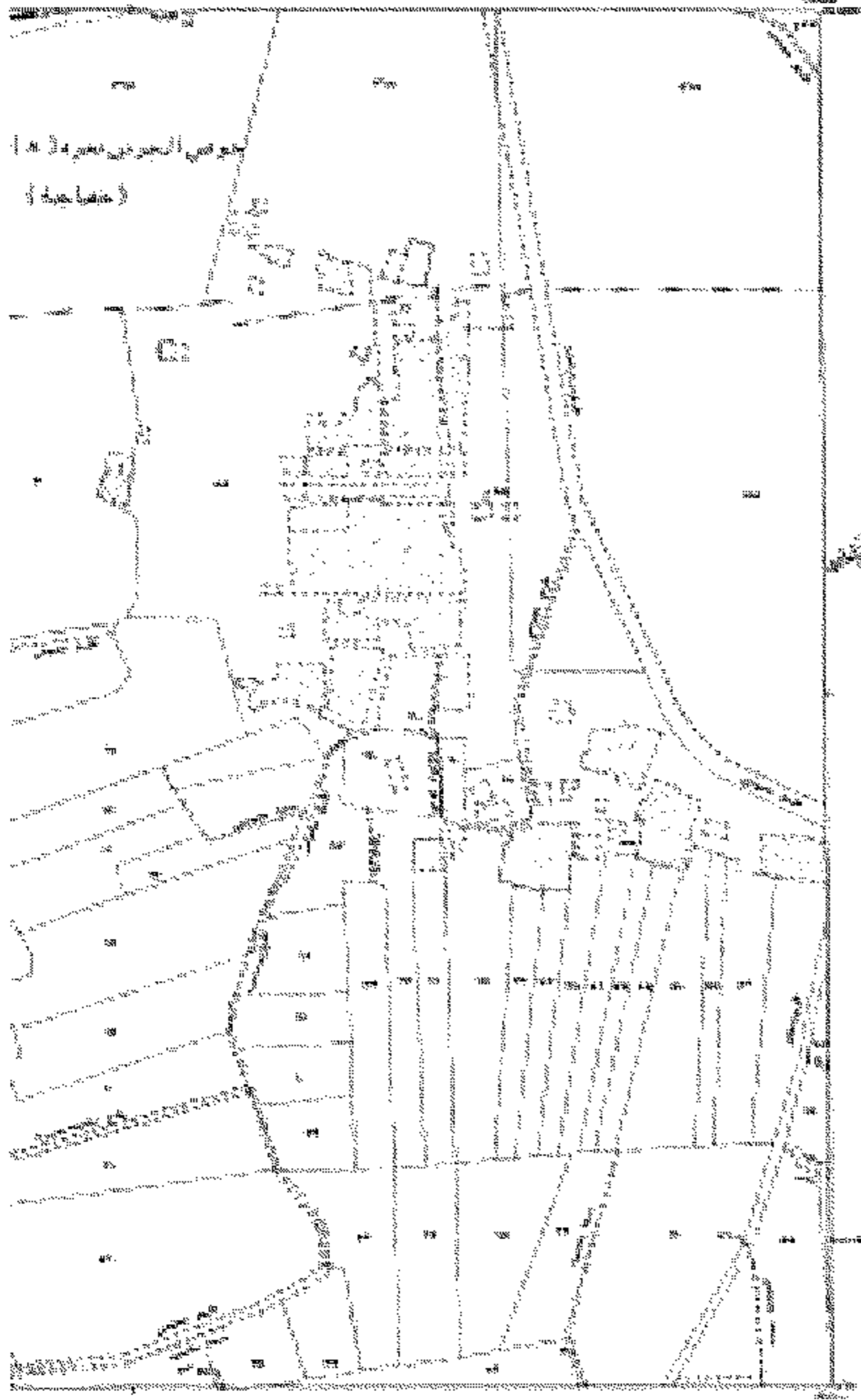


الاسماء  
مركز الاسماعيلية

مركز الاسماعيلية  
٨٦٢/٧٣٨٠  
PRELIMINARY FOR REVIEW ONLY

محافظة

الهيئة المصرية العامة للمساحة



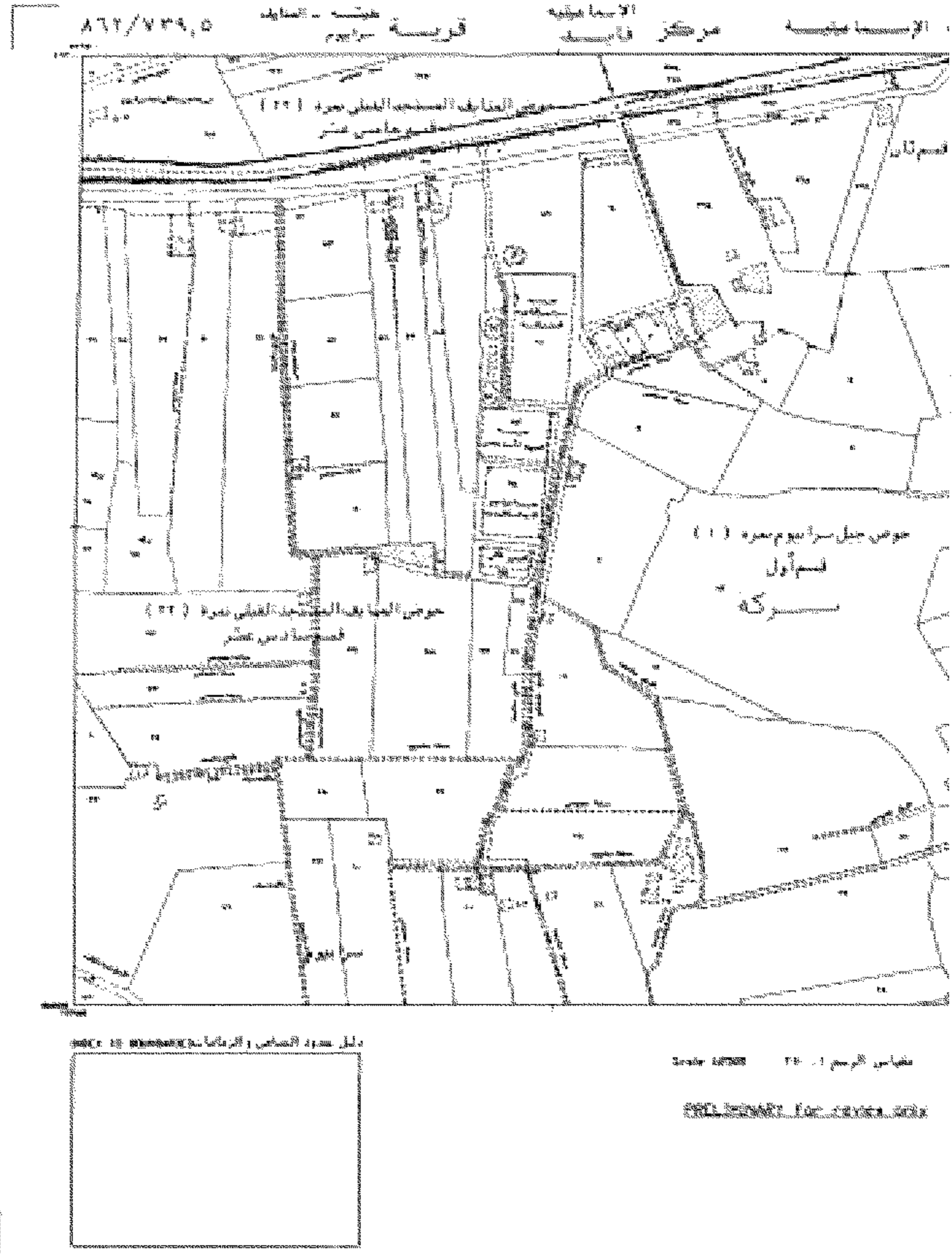
عبدالمجيد  
 محمد  
 محمد

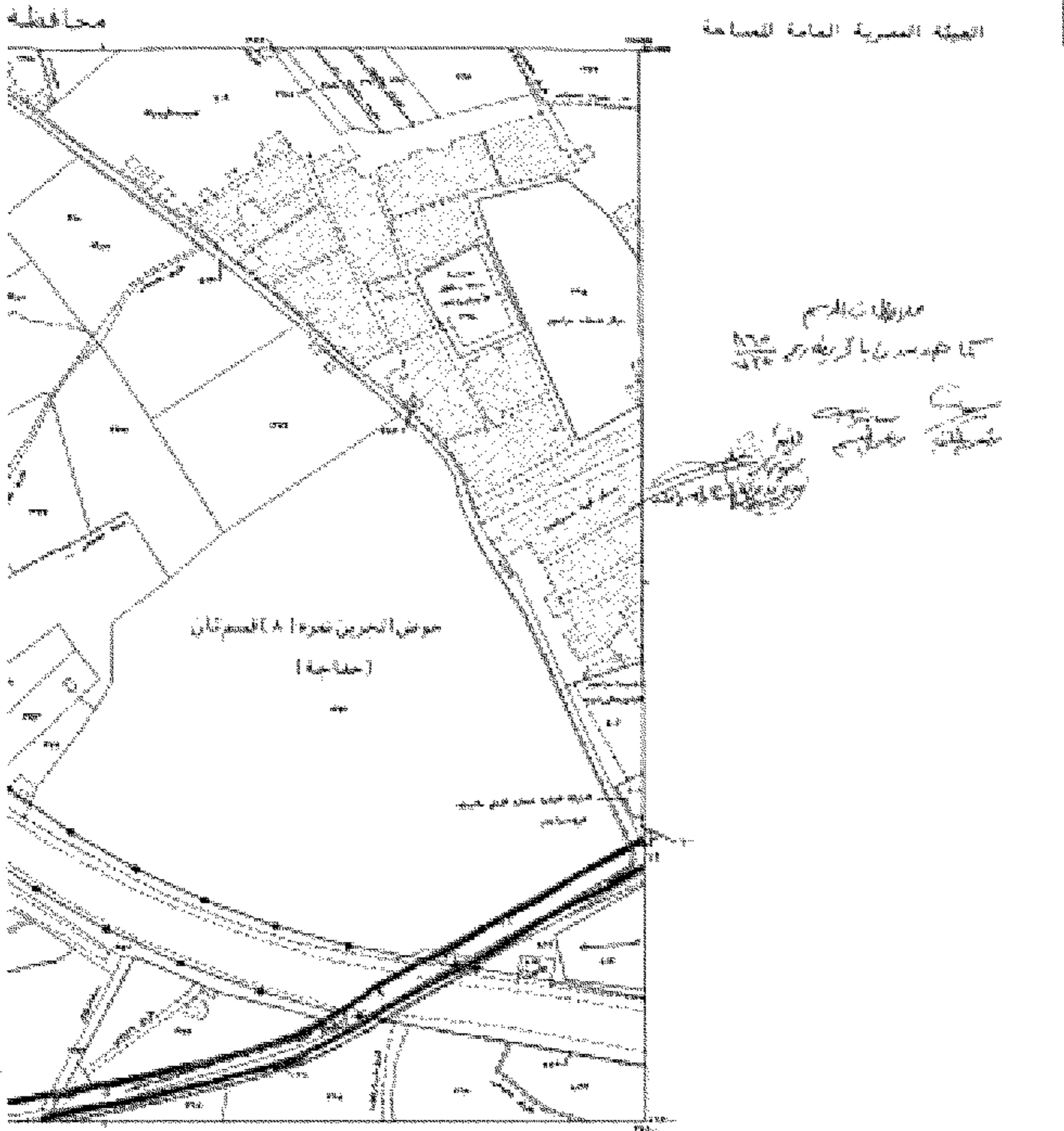
رقم الترخيص المساحي

٤١٢ ٧٢٨,٠	٤١٣ ٧٢٩,٥	٤١٤ ٧٣٠,٠
٤١٥ ٧٣١,٥	٤١٦ ٧٣٢,٥	٤١٧ ٧٣٣,٥
٤١٨ ٧٣٤,٥	٤١٩ ٧٣٥,٥	٤٢٠ ٧٣٦,٥

رقم الترخيص المساحي  
 رقم  
 ٥٥٢/٧٣٥,٥



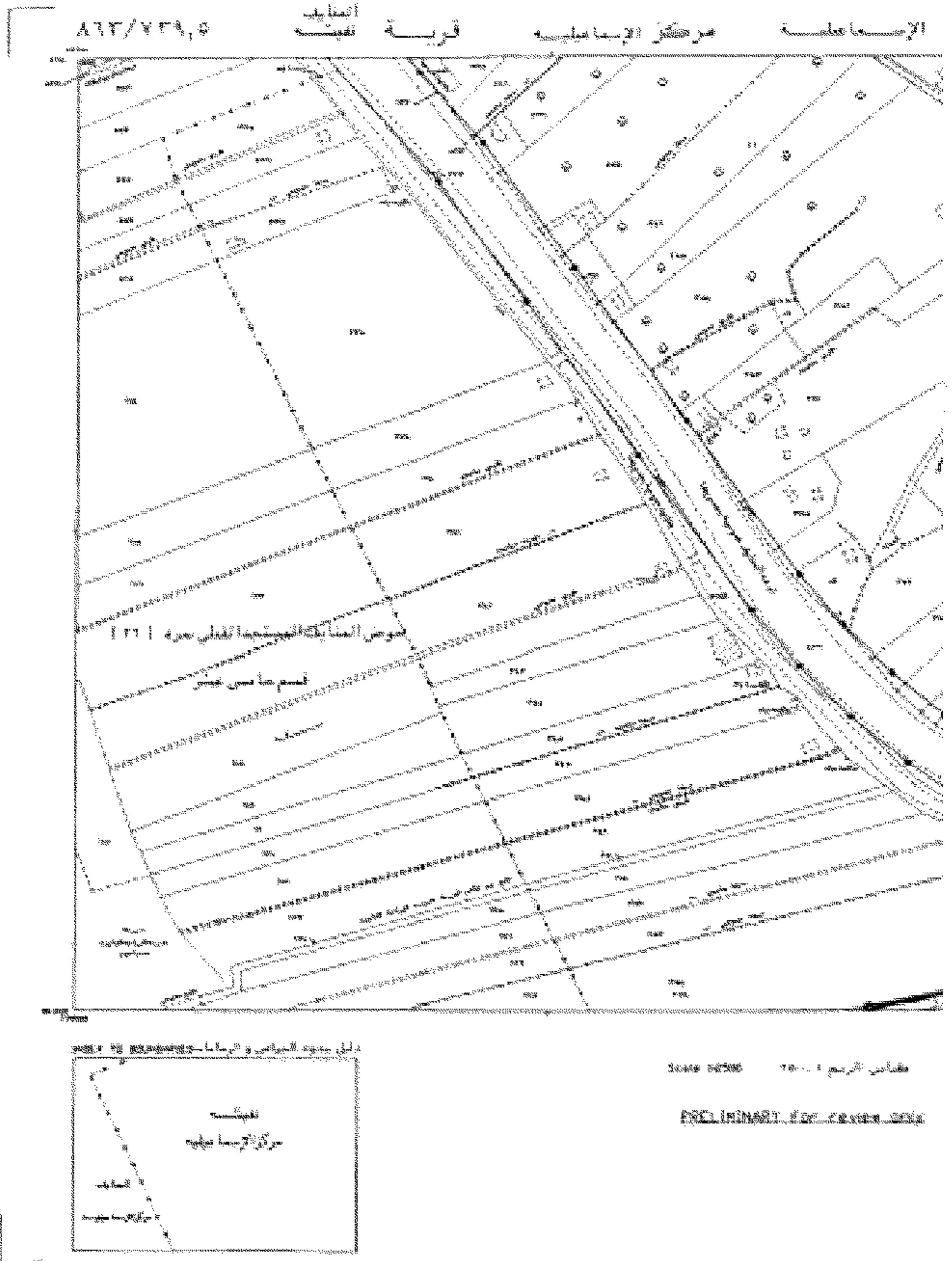


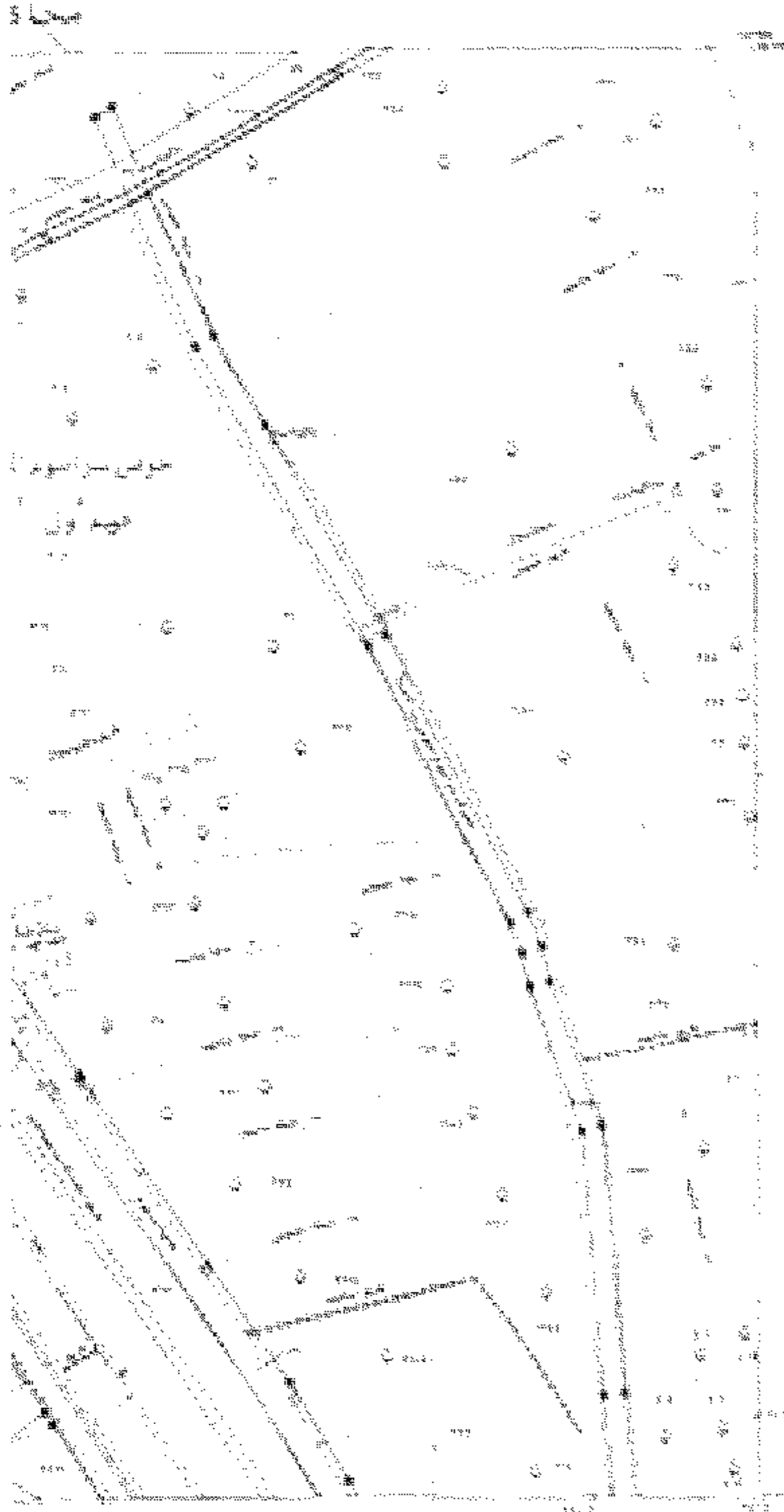


جدول القوائم المتساوية

٨٦١ ٧٢٨,٤	٨٦١ ٧٢٨,٤	٨٦٢ ٧٢٩,٤
٨٦٧ ٧٣٤,٤	٨٦٧ ٧٣٤,٤	٨٦٧ ٧٣٥,٤
٨٦٧ ٧٣٤,٤	٨٦٧ ٧٣٤,٤	٨٦٧ ٧٣٥,٤

تاريخ الطبع: ١٨/٢/٢٠٢٠  
 رقم الخريطة: ٨٦٧/٧٣٤,٤  
 Map Sheet Number: 861/738.3





الجمهورية العربية السورية  
ARAB REPUBLIC OF SYRIA



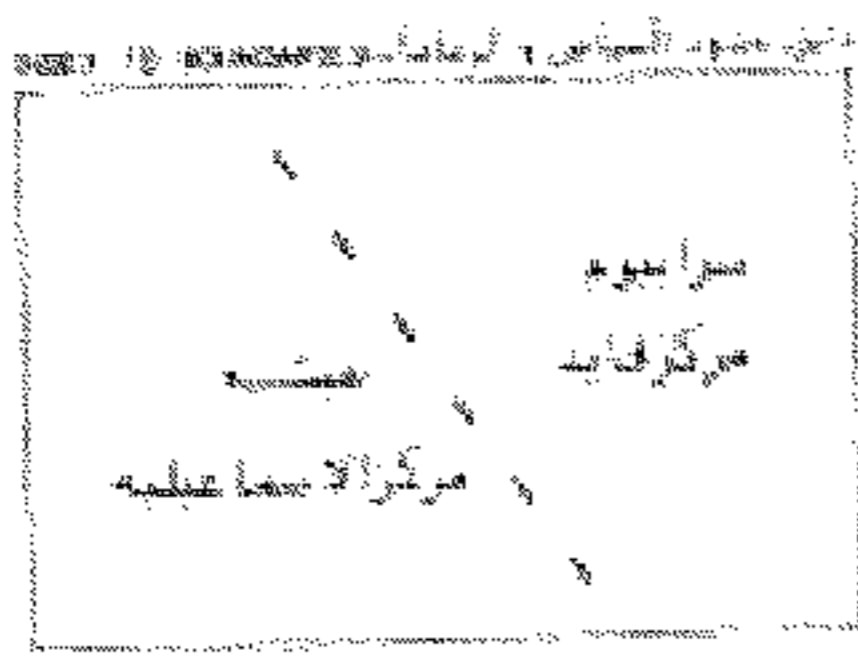
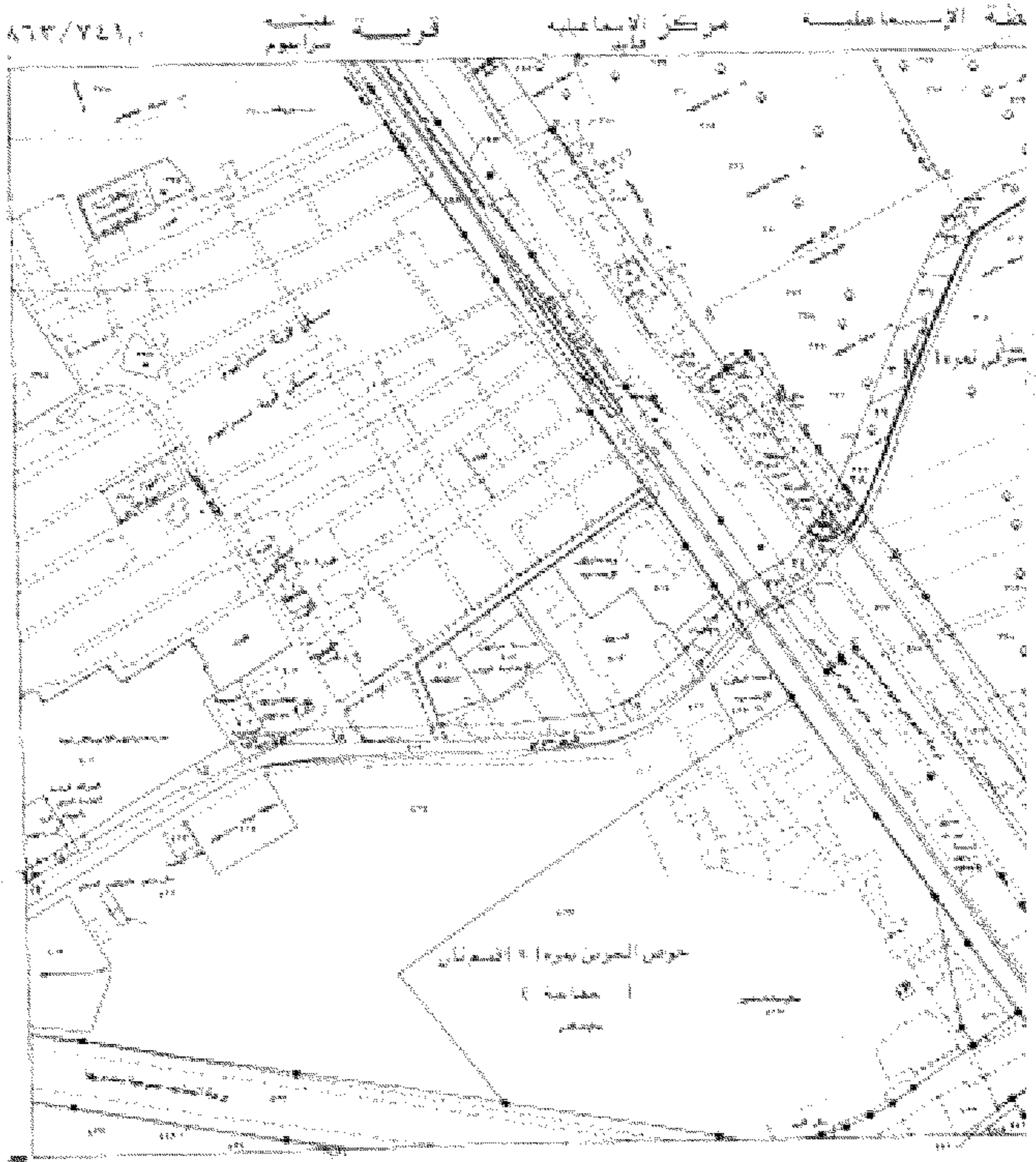
إحداثيات النقاط حسب الرسم

رقم النقطة	إحداثيات (م)
1	400.000
2	400.000
3	400.000
4	400.000
5	400.000
6	400.000
7	400.000
8	400.000
9	400.000
10	400.000
11	400.000
12	400.000
13	400.000
14	400.000
15	400.000
16	400.000
17	400.000
18	400.000
19	400.000
20	400.000
21	400.000
22	400.000
23	400.000
24	400.000
25	400.000
26	400.000
27	400.000
28	400.000
29	400.000
30	400.000
31	400.000
32	400.000
33	400.000
34	400.000
35	400.000
36	400.000
37	400.000
38	400.000
39	400.000
40	400.000
41	400.000
42	400.000
43	400.000
44	400.000
45	400.000
46	400.000
47	400.000
48	400.000
49	400.000
50	400.000
51	400.000
52	400.000
53	400.000
54	400.000
55	400.000
56	400.000
57	400.000
58	400.000
59	400.000
60	400.000
61	400.000
62	400.000
63	400.000
64	400.000
65	400.000
66	400.000
67	400.000
68	400.000
69	400.000
70	400.000
71	400.000
72	400.000
73	400.000
74	400.000
75	400.000
76	400.000
77	400.000
78	400.000
79	400.000
80	400.000
81	400.000
82	400.000
83	400.000
84	400.000
85	400.000
86	400.000
87	400.000
88	400.000
89	400.000
90	400.000
91	400.000
92	400.000
93	400.000
94	400.000
95	400.000
96	400.000
97	400.000
98	400.000
99	400.000
100	400.000

ملحوظات:


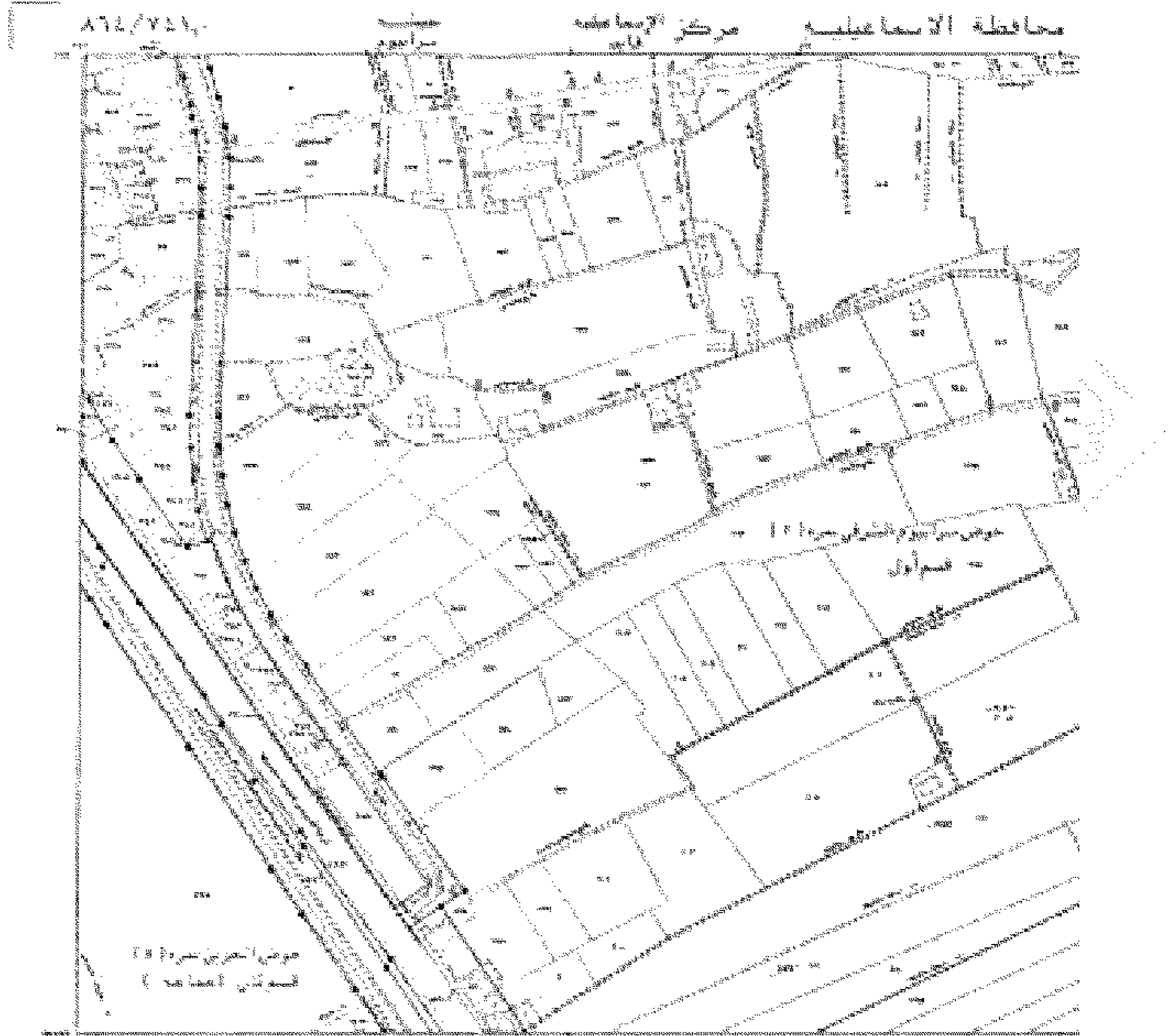
1	2	3
4	5	6
7	8	9
10	11	12
13	14	15
16	17	18
19	20	21
22	23	24
25	26	27
28	29	30
31	32	33
34	35	36
37	38	39
40	41	42
43	44	45
46	47	48
49	50	51
52	53	54
55	56	57
58	59	60
61	62	63
64	65	66
67	68	69
70	71	72
73	74	75
76	77	78
79	80	81
82	83	84
85	86	87
88	89	90
91	92	93
94	95	96
97	98	99
100	101	102

ملاحظات:  
1- ...  
2- ...  
3- ...



مخطط الإسماعيلية  
 رقم المخطط: ٨٦٣/٧٢٣  
 إعداد: ٢٠٢٠



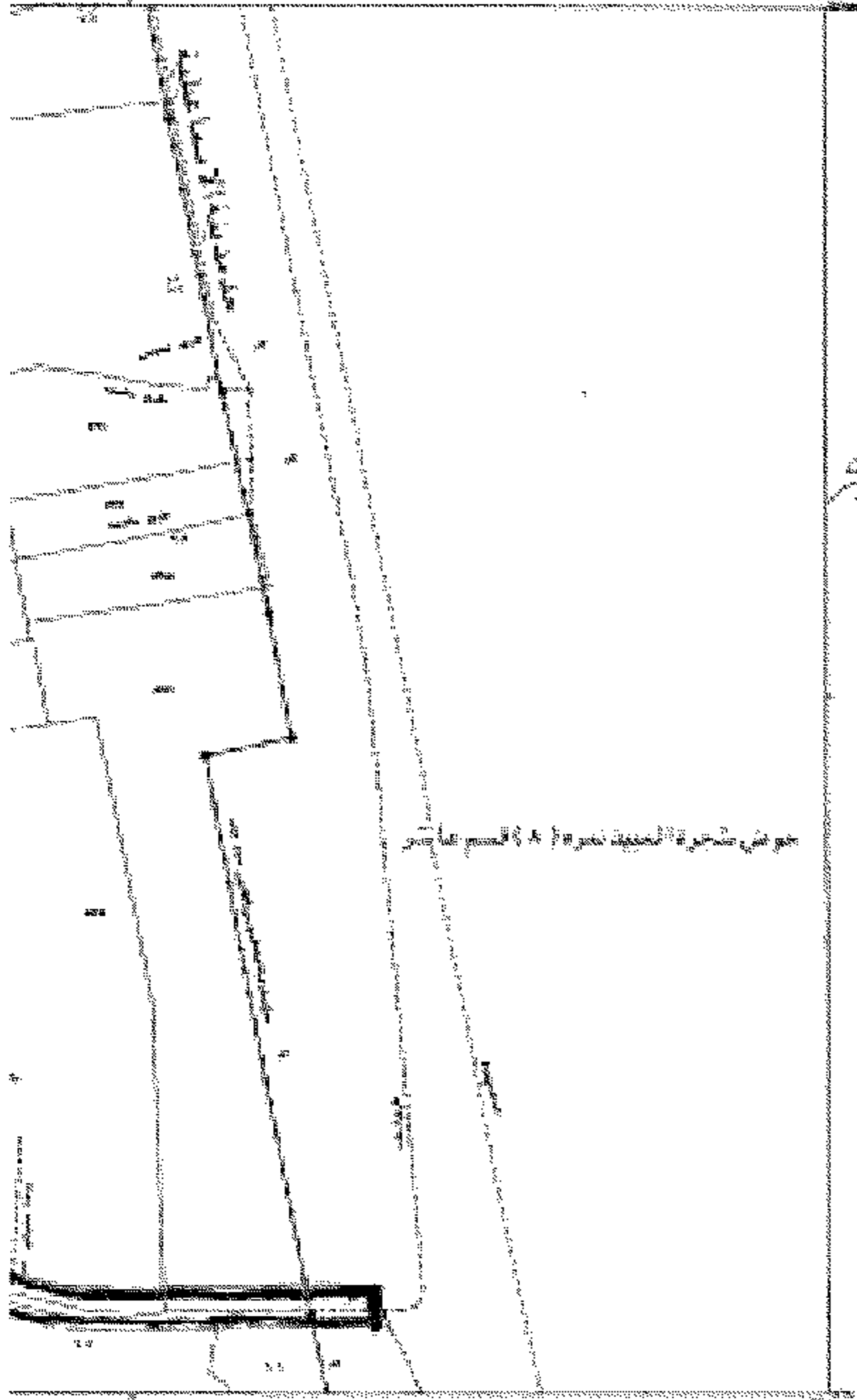


مقياس الرسم ١:٥٠٠

PROL. DRAWING FOR APPROVAL ONLY

محافظة

الهيئة المصرية العامة للمساحة



سورة التمسح  
 كما قدسرت بالزيت  
 ١٧٥  
 ١٧٥

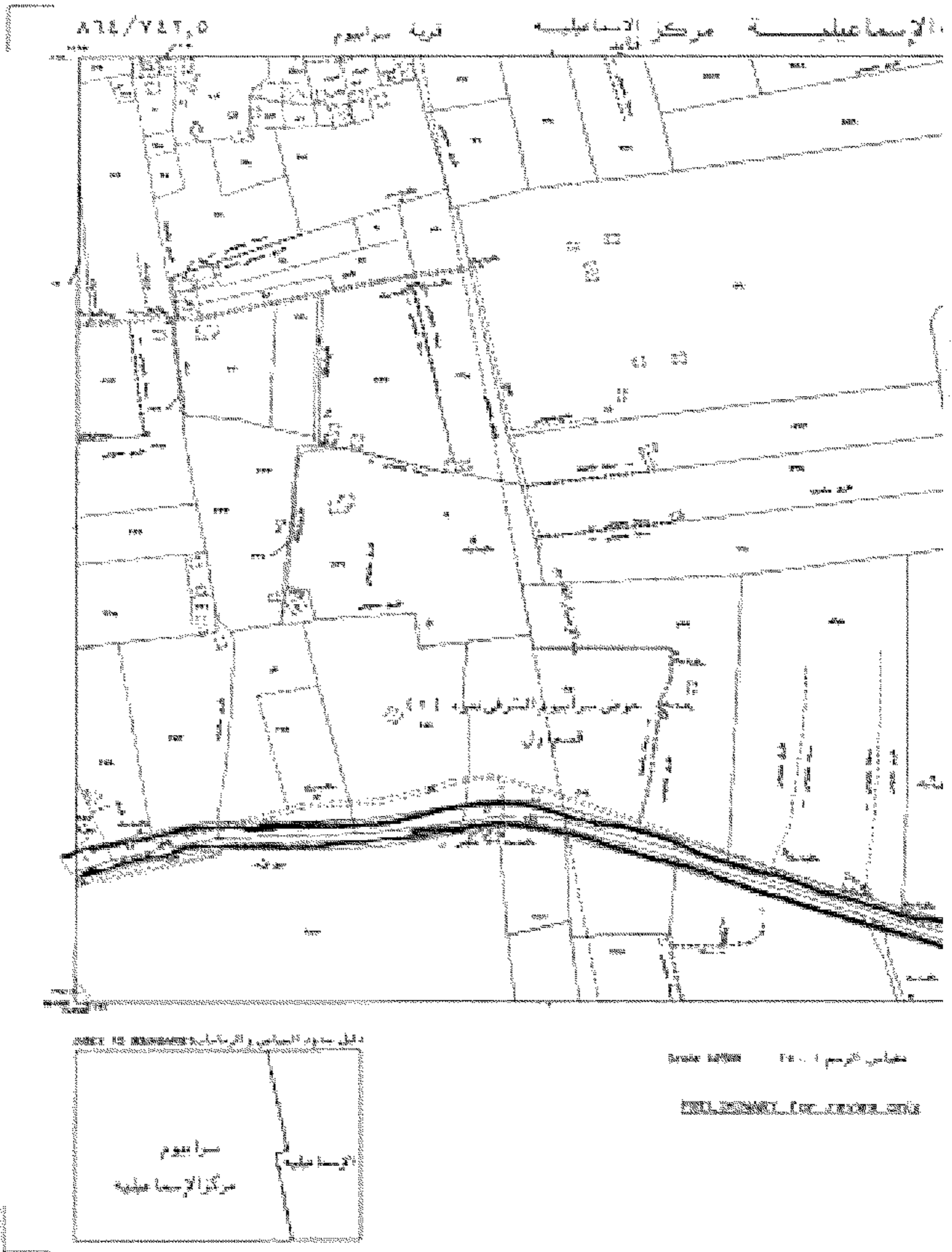
مركز المساحة العامة رقم ١٧٥


تاريخ التوقيع

١٧٥	١٧٥	١٧٥
١٧٥	١٧٥	١٧٥
١٧٥	١٧٥	١٧٥

تاريخ التوقيع ١٧٥/١٧٥  
 رقم التوقيع ١٧٥/١٧٥







(١)


تختلف حصص باسماء ابناء الطاهرين معبر القران

رقم	اسم الخوض	رقم القطعة الميمنة	رقم الخريطة	المساحة		اسم ابناء الطاهرين
				م	د	
1	خارج الزمام المستجد الشرقي	37		20	5	عبد الهادي حسن حميد والخرين
2	نمرة 9 قسم سلس عثر	39		8	23	طريق
3		53		14	20	محمد مجيد عبد المصود والخرين
4		56		-	15	الميمنة جنوبية
5		30		10	14	نور عة الطيبين جنوبية
6		7		16	10	ملاحة ابو بكر والخرين
7		8		22	14	القرعة الميمنة رقم 1
8	خارج الزمام المستجد الشرقي	247		17	3	طريق مرصوف
9	نمرة 9 قسم حادي عثر	232		12	1	لو مستقل (مجموعة العاشر من رمضان)
10		220		1	4	القرعة الميمنة وطريق
11	خارج الزمام المستجد الشرقي	14		1	6	خلد التجار والخرين
	نمرة 9 قسم سلس عثر	6		6	14	طريق مرصوف
12						
13	خارج الزمام المستجد نمرة 2	3		5	20	محمد محمد ابو الطيبان والخرين
14	قسم سلس عثر	71		-	5	بيد عودة والخرين (طريق اسفلت)
15		15		-	1	طريق اسفلت
16		16		22	2	ملاحة ابو صبر والخرين
17		4		10	2	طريق
18		9		11	18	ورثة / احمد صالح محمد والخرين
19		8		11	-	طريق اسفلت
20				3	4	صالح محمد السيد سالم والخرين
21	خارج الزمام المستجد الشرقي	854		19	6	محمد ابو مريم والخرين
22	نمرة 2 قسم سلس	855		9	18	ابراهيم
23		852		21	21	ابو ثريفة والخرين
24		852		7	10	ابراهيم ابو خالد والخرين
25		855		18	8	ابراهيم كامل والخرين
26		851		23	12	البيدر جاد الله
27		823		14	-	طريق اسفلت
28		850		15	7	البيدر جاد الله
29		858		7	3	الحاج حسن ابو رجب والخرين
30		849		-	10	محمد محمد سعد والخرين
31		900		13	20	نور عة بور محمد جنوبية
32		858		16	-	ورثة / سليمان لاقتبان والخرين
33		959		17	10	ورثة / جليليان داهيان والخرين
34		964		2	5	طريق مرصوف

بموجب  
مجلس  
ابو محمد كامل الدين المظالمين  
مدير ادارة المنطقة الشمالية

رئيس القسم  
١٤٢٠

رئيس المنطقة



( 2 )


تلف حصص باسماء ملاك الظاهرين عبر الفردان

م	اسم الحصص	رقم الخريطة	تسطح			رقم قطعة الغنية
			م	ط	ف	
35	شجرة العبيد نمرة 8		3	-	-	7
36	اسم تلح		5	20	-	6
37			18	4	-	21
38			6	-	-	21
39			3	-	-	248
40			3	-	-	249
41			16	-	-	250
42			6	1	-	274
43			11	-	-	275
44			8	-	-	276
45			6	-	-	280
46			18	2	-	231
47			1	3	-	282
48			23	5	-	288
49			17	2	-	289
50			10	-	-	295
51			7	6	-	296
52			8	-	-	306
53			9	9	-	317
54			5	-	-	319
55			22	1	-	444
56			10	-	-	323
57	حصص شجرة العبيد		2	1	-	960
58	نمرة 8 اسم تلح		1	1	-	963
59			3	10	-	965
60			13	5	-	570
61			7	2	-	982
62			21	5	-	984
63			4	1	-	983
64			15	21	-	995
65			13	22	-	996
66			12	7	-	1050
67			-	1	-	1050

يعتمد  
مهندسة  
أمل محمد جمال الدين الشاطي

رئيس القسم

رئيس المكتب



(3)

لائحة منح بامتياز الملاك الظاهريين مع القران

رقم	اسم العوض	رقم قطعة شعيرة	رقم الخريطة	المسطح		
				م	ط	ف
68	حوض شجرة الحديد	1061	18	17	-	
69	أجرة 8 قسم ثمن	1064	8	5	-	
70	شجرة الحديد أجرة 8	1064	18	17	-	
71	قسم ثمن	1066	4	22	-	
72		1075	15	-	-	
73		1073	18	12	-	
74		1074	18	6	-	
75		1075	13	-	-	
76		1082	18	1	-	
77		1083	10	1	-	
78		1085	20	4	-	
79		1086	6	3	-	
80		1091	29	12	-	
81		1092	7	19	-	
82		1098	19	6	-	
83		1099	21	2	-	
74		1100	22	2	-	
85		1102	11	4	-	
86		1115	23	19	-	
87		1116	16	4	-	
88		1118	9	4	-	
89		1119	21	18	-	
90		1120	2	4	-	
91		1141	15	12	1	
92		1143	10	6	-	
93		1144	2	2	-	
94		1145	7	-	-	
95		1146	5	13	-	
96		1159	8	5	-	
97		1160	11	1	-	
98		1908	9	22	-	
99		1194	10	2	-	
100	شجرة حيد لمرأه و قسم حيدر	1	9	10	3	
			اجمالي المسطوح ١٧ م <sup>٢</sup> ١٦ م <sup>٢</sup>			

بمقتضى  
مباشرة  
أمن محمد جمال الدين الشاذلي

رئيس القسم  
محمد بن عبد الله

رئيس المكتب  
محمد بن عبد الله

محافظة الإسكندرية

الرقم ١٥٩ لسنة ٢٠٢٠

١٥٩ لسنة ٢٠٢٠

محافظة الإسكندرية  
 مديرية الإسكندرية  
 مديرية الإسكندرية  
 مديرية الإسكندرية

جدول التكاليف والمصاريف

رقم الحساب	الوصف	المبلغ
١٠٠	١٠٠	١٠٠
١٠١	١٠١	١٠١
١٠٢	١٠٢	١٠٢
١٠٣	١٠٣	١٠٣
١٠٤	١٠٤	١٠٤
١٠٥	١٠٥	١٠٥
١٠٦	١٠٦	١٠٦
١٠٧	١٠٧	١٠٧
١٠٨	١٠٨	١٠٨
١٠٩	١٠٩	١٠٩
١١٠	١١٠	١١٠
١١١	١١١	١١١
١١٢	١١٢	١١٢
١١٣	١١٣	١١٣
١١٤	١١٤	١١٤
١١٥	١١٥	١١٥
١١٦	١١٦	١١٦
١١٧	١١٧	١١٧
١١٨	١١٨	١١٨
١١٩	١١٩	١١٩
١٢٠	١٢٠	١٢٠

١٥٩ لسنة ٢٠٢٠

١٥٩ لسنة ٢٠٢٠

٧٢٦٠٠٠ ٨٨١٠٠٠٠	٨٨٠/٧٢٦٠	مدينة الإسماعيلية قرية سريه	١٥/٨/٢٠٢٠	مركز الإسماعيلية
<p>موقع خارجه الزماني والمستخدم المشترك نهر (١) المسع بساحل البحر</p>				
<p>مركز الإسماعيلية مدينة الإسماعيلية</p>				

Scale 1:25000

PRELIMINARY FOR REVIEW ONLY

محافظة الإسكندرية

الهيئة العامة للمساحة

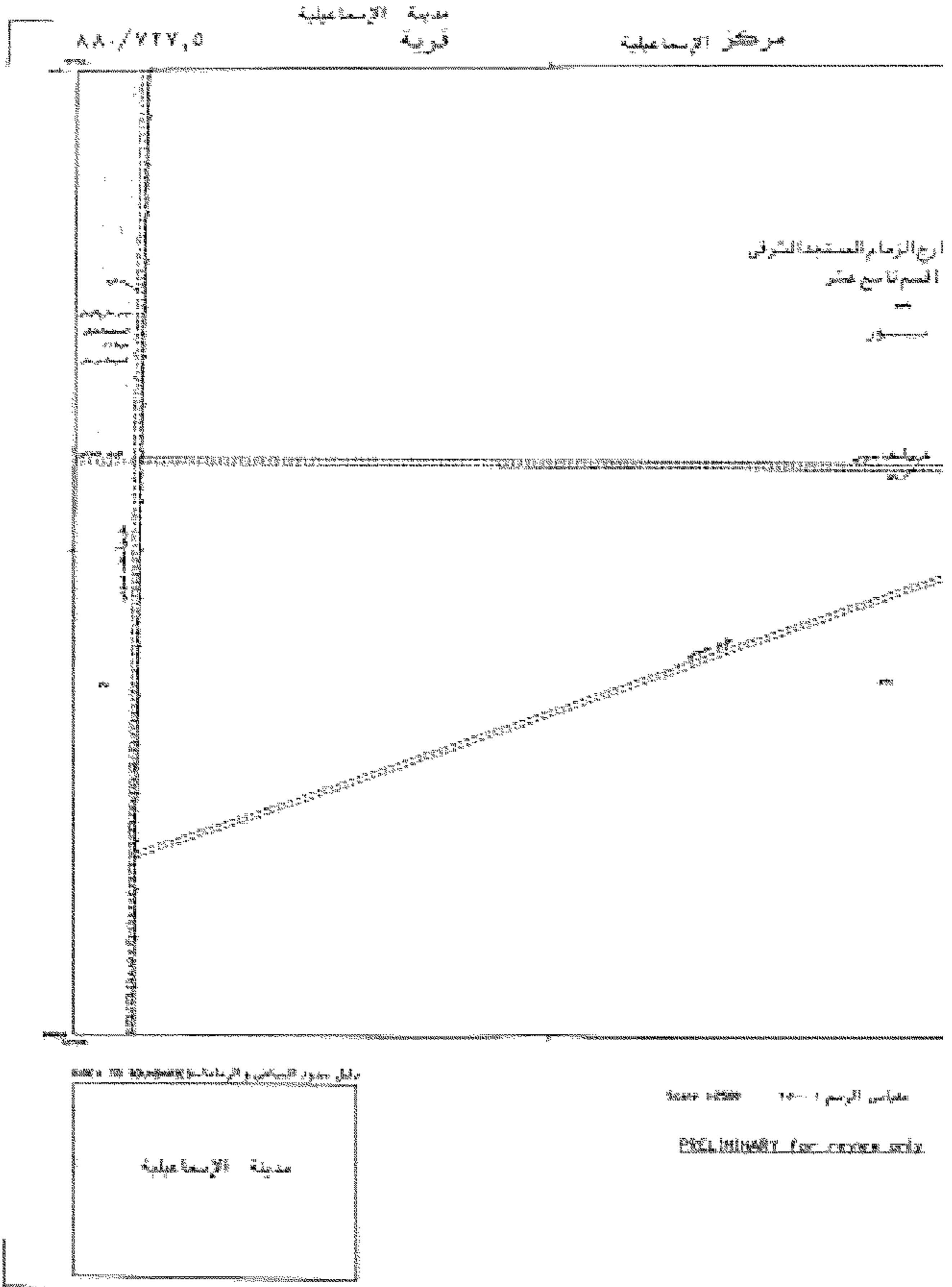
موتى  
نصره

موتى نصره  
موتى نصره  
موتى نصره

نقطة التوقيت المتأخرة

AA V11,2	AA V11,2	AA V11,2
AA V11,2	AA V11,2	AA V11,2
AA V11,2	AA V11,2	AA V11,2

Plan No: 0000/0000 1-00/0/01 تاريخ الطبع  
Map Sheet Number: 000/000.0 00/000,0  
000/000.0 00/000,0

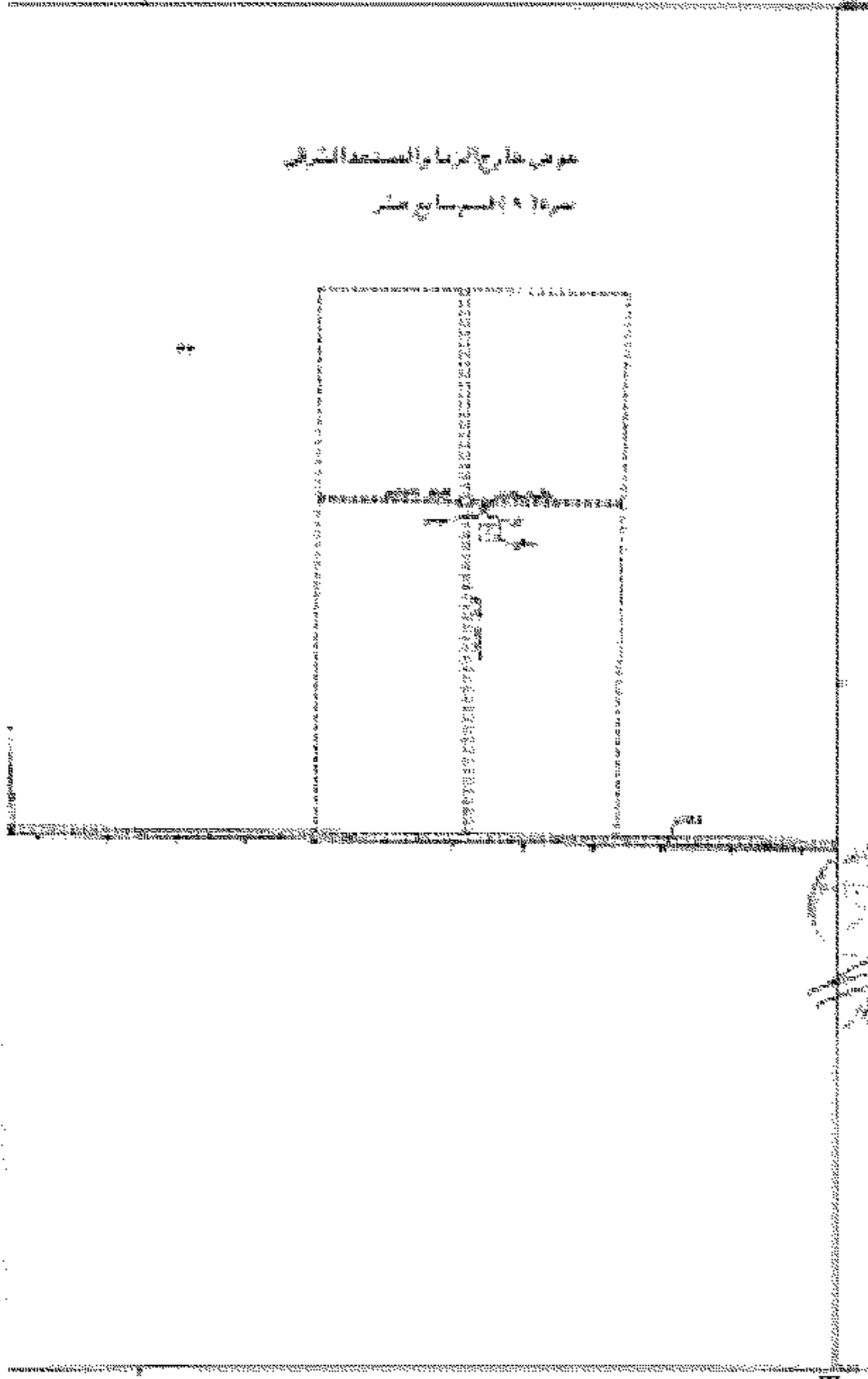




محافظة الإسكندرية

الهيئة العامة للمعاملة

عن طريق خارج البرنامج المستند الترخيص  
تسوية ٩٩ المسجل رقم ٢٢٢٢

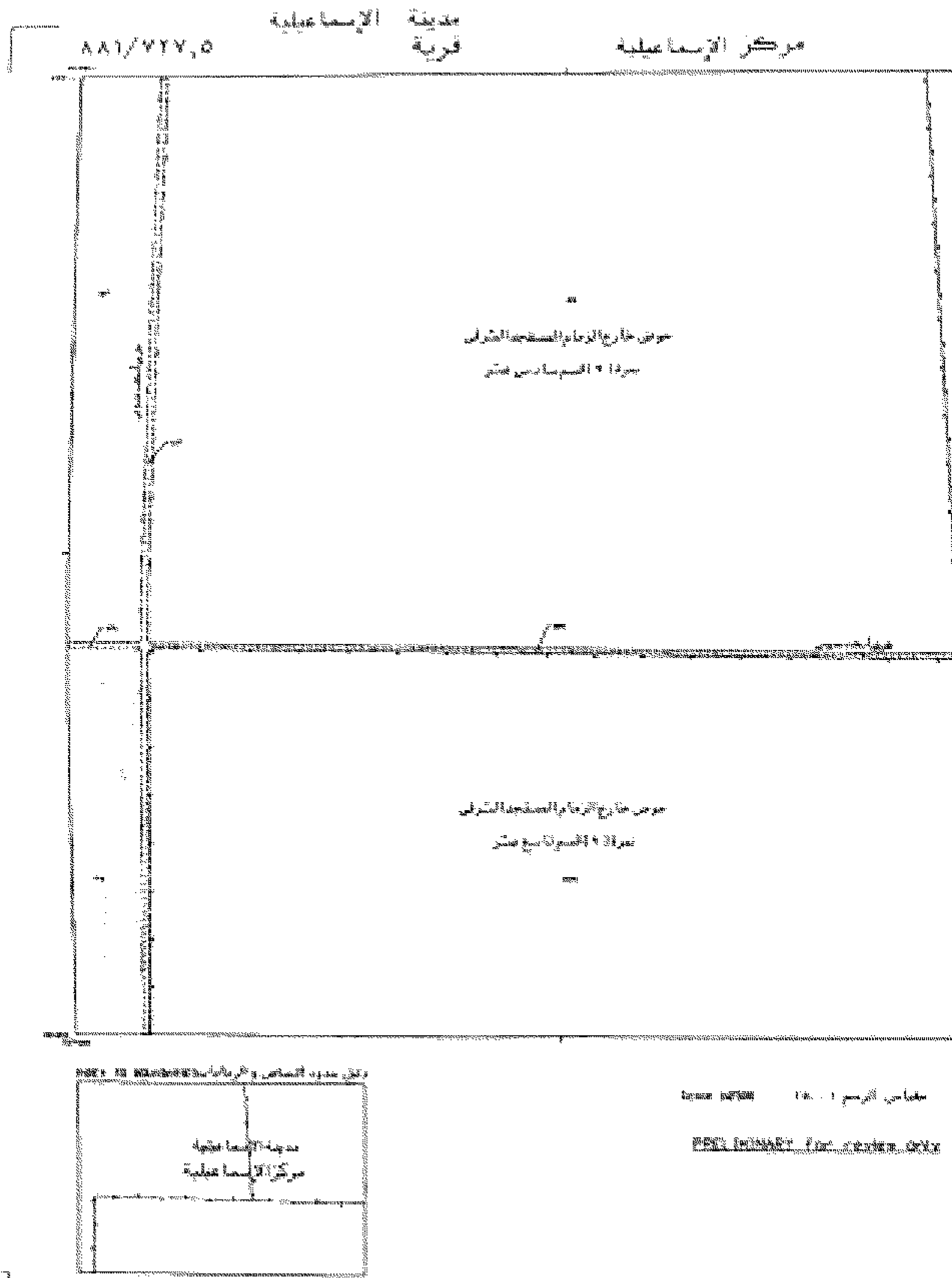


سورة ناله اسم  
مستند الترخيص  
رقم ٩٩  
تسوية  
٢٢٢٢

ملف الأوعية المتأخر

٩٩٩ ٧٧٧,٩	٩٩٩ ٧٧٧,٩	٩٩٩ ٧٧٧,٩
٩٩٩ ٧٧٧,٩	٩٩٩ ٧٧٧,٩	٩٩٩ ٧٧٧,٩
٩٩٩ ٧٧٧,٩	٩٩٩ ٧٧٧,٩	٩٩٩ ٧٧٧,٩

ملف الأوعية المتأخر  
ملف الأوعية المتأخر  
ملف الأوعية المتأخر  
ملف الأوعية المتأخر



محافظة الإسكندرية

الهيئة المصرية العامة للمساحة

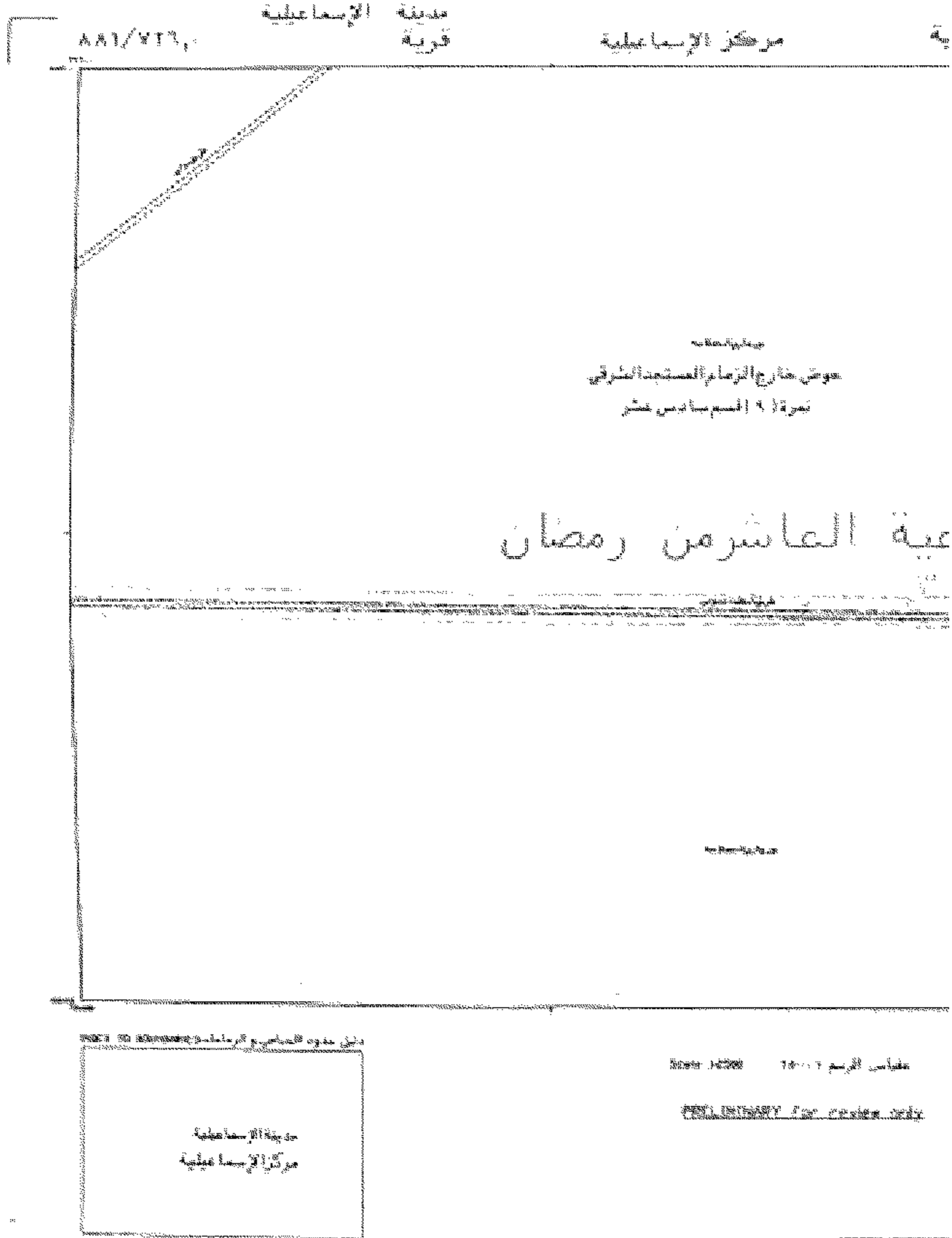
حما

سجل المساحة  
الرقم ٤١١  
١٨ فبراير ٢٠٢٠  
محافظة الإسكندرية  
الهيئة المصرية العامة للمساحة

نسخة القوائم المعمورة

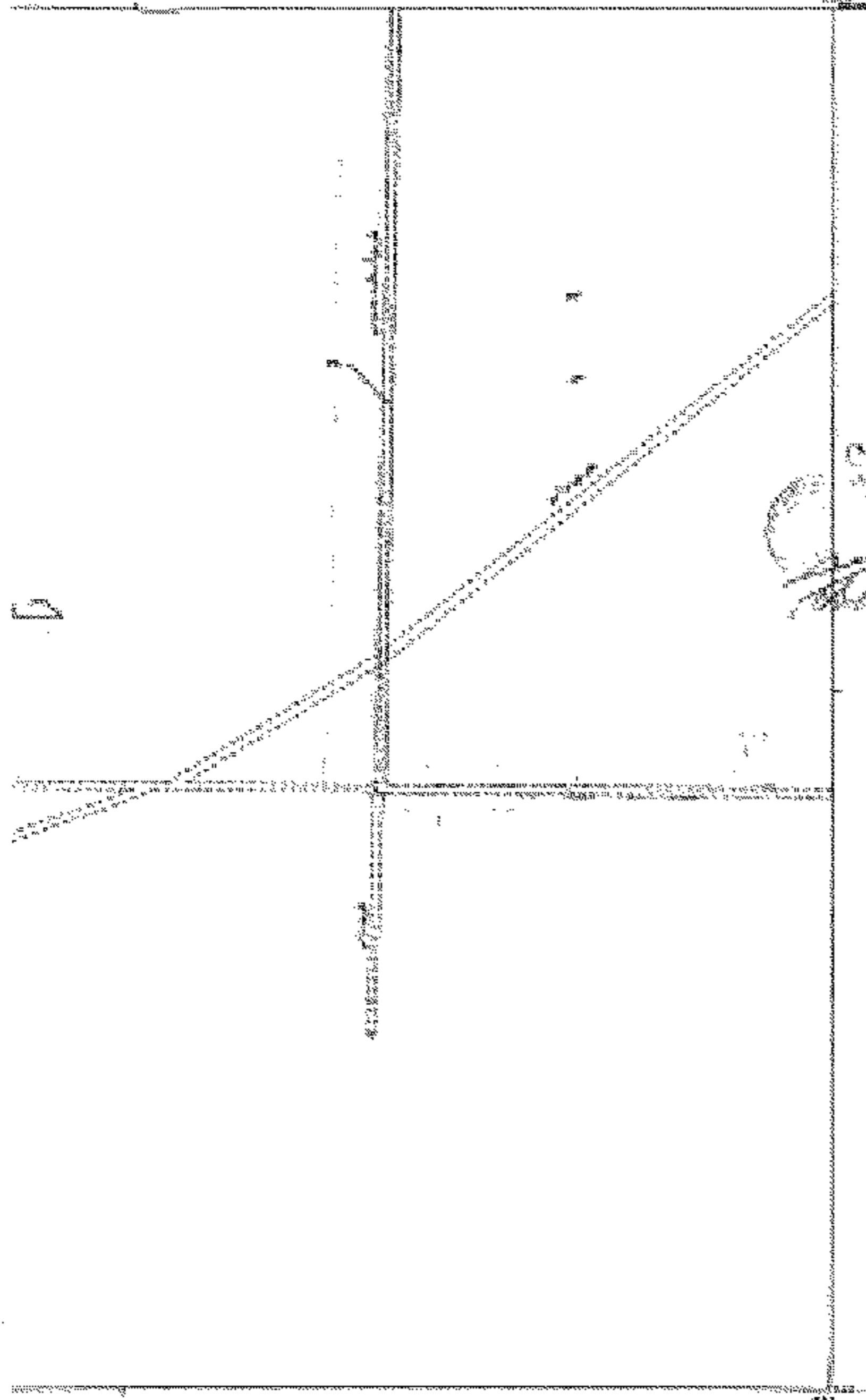
رقم القيد	رقم القيد	رقم القيد
١٢١ ١٢١	١٢١ ١٢١	١٢١ ١٢١
١٢١ ١٢١	١٢١ ١٢١	١٢١ ١٢١
١٢١ ١٢١	١٢١ ١٢١	١٢١ ١٢١

رقم القيد المساحة  
رقم القيد المساحة  
١٢١/١٢١  
١٢١/١٢١



محافظة الإسكندرية

الهيئة المصرية العامة للتاسعة



Handwritten notes and a circular stamp, likely an official seal or signature, located on the right side of the plot.

جدول التجهيزات المتعارفة

AA1 YFL, 0	AA1 YFL, 0	AA1 YFL, 0
AA1 YFL, 0	AA1 YFL, 0	AA1 YFL, 0
AA1 YFL, 0	AA1 YFL, 0	AA1 YFL, 0

تاريخ التوقيع: ١٨/٢/٢٠٢٠  
 رقم التوقيع: ١١١١/٢٢٢٢.٢  
 AA1/YFL, 0

٨٨١/٧٢٤,٥

مدينة الإسماعيلية  
قرية

مركز الإسماعيلية

موضوع: نطاق التزام المستحقين  
نحوه: ١٤٤١هـ

## معية العاشر من رمضان

الجريدة

الرقم ١٤٤١هـ من الجريدة الرسمية


معية الإسماعيلية

مجلس الإسماعيلية رقم ١٤٤١هـ

١٤٤١هـ

محافظة الإسكندرية

الهيئة المصرية العامة للمساحة



محافظة الإسكندرية  
 الهيئة المصرية العامة للمساحة  
 م/ ١٨٠٠٠٠٠٠٠٠٠٠٠  
 ١٨ فبراير ٢٠٢٠

البيانات الفنية للمخطط

٣٠٠ ٧٧٤,٠	٣٠٠ ٧٧٤,٠	٣٠٠ ٧٧٤,٠
٣٠٠ ٧٧٤,٠	٣٠٠ ٧٧٤,٠	٣٠٠ ٧٧٤,٠
٣٠٠ ٧٧٤,٠	٣٠٠ ٧٧٤,٠	٣٠٠ ٧٧٤,٠

البيانات الفنية للمخطط  
 ٣٠٠ / ٧٧٤,٠  
 ٣٠٠ / ٧٧٤,٠  
 ٣٠٠ / ٧٧٤,٠

مركز الإسعاف الطبية  
مديرية الإسعاف الطبية  
قرية  
٨٨٢/٧٢٢,٥

حوض خارج الزمام المستحدث المشترك  
نمرة (٩) التسميات من غير

٥

مديرية الإسعاف الطبية  
مركز الإسعاف الطبية

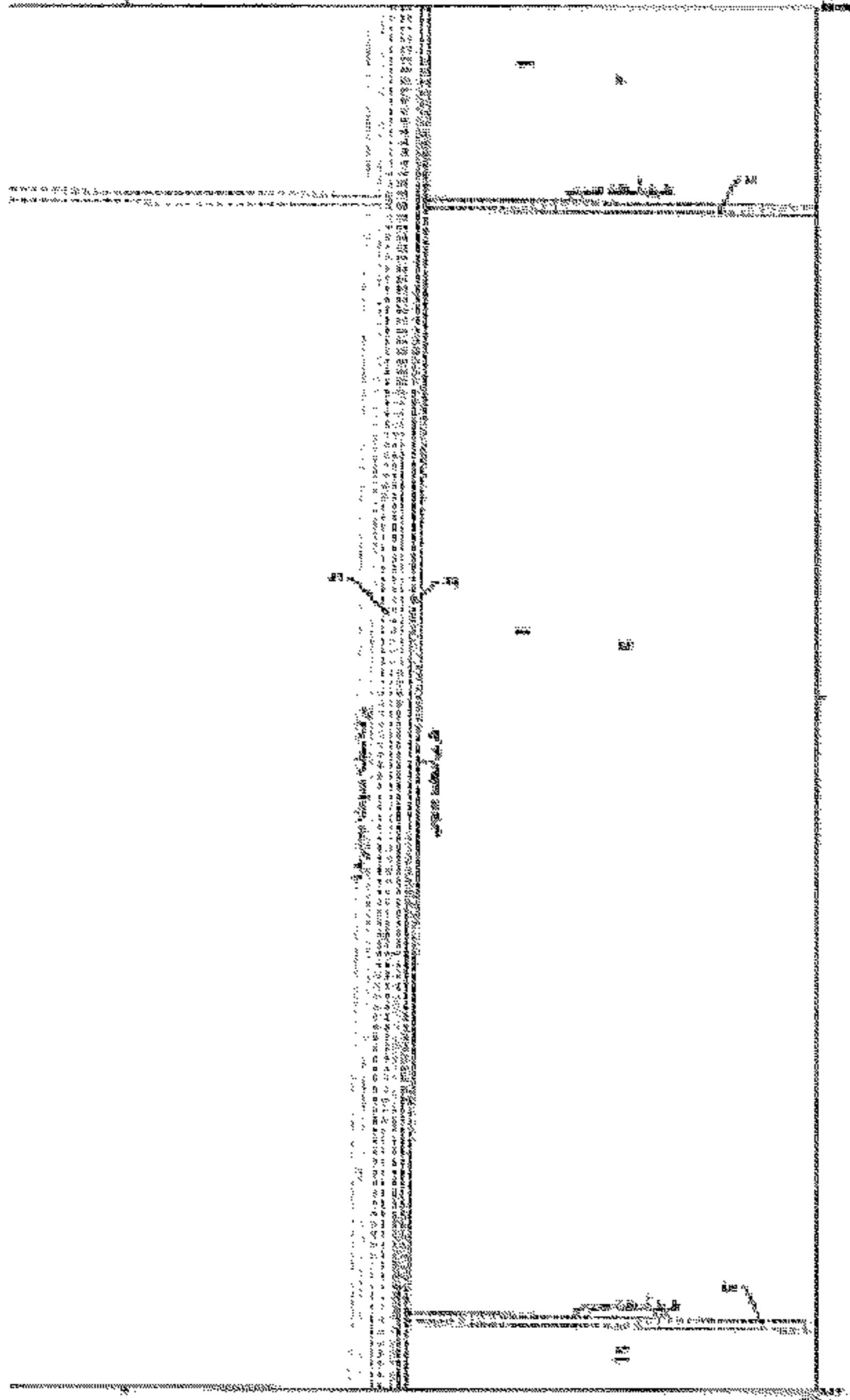
مقياس الرسم ١ : ٥٠٠

ONLY FOR COVER COPY



محافظة الإسكندرية

الهيئة المصرية العامة للمساحة



محافظة الإسكندرية  
 الهيئة المصرية العامة للمساحة  
 [Signatures and stamps]

جدول المساحات

POWER TO EXAMINE DEETS		
١٠٤٤ ٧٢٥,٠	١٠٤٤ ٧٢٤,٥	١٠٤٤ ٧٢٣,٠
١٠٤٧ ٧٢٤,٠	١٠٤٧ ٧٢٣,٥	١٠٤٧ ٧٢٢,٠
١٠٤٩ ٧٢٣,٠	١٠٤٩ ٧٢٢,٥	١٠٤٩ ٧٢١,٠

تاريخ الطبع ١٠/٢٠٢٠  
 Map Sheet Number ٨٨١/٧٢٤,٥

رقم	مركز الإسماعيلية	مدينة قريّة	الإسماعيلية	٨٨٢/٧٢٤,٥
خارج نطاق الزمان والمكان المتخذ الترتيب نموذج ٨ القميص في				

الجمهورية العربية السورية

مركز الإسماعيلية

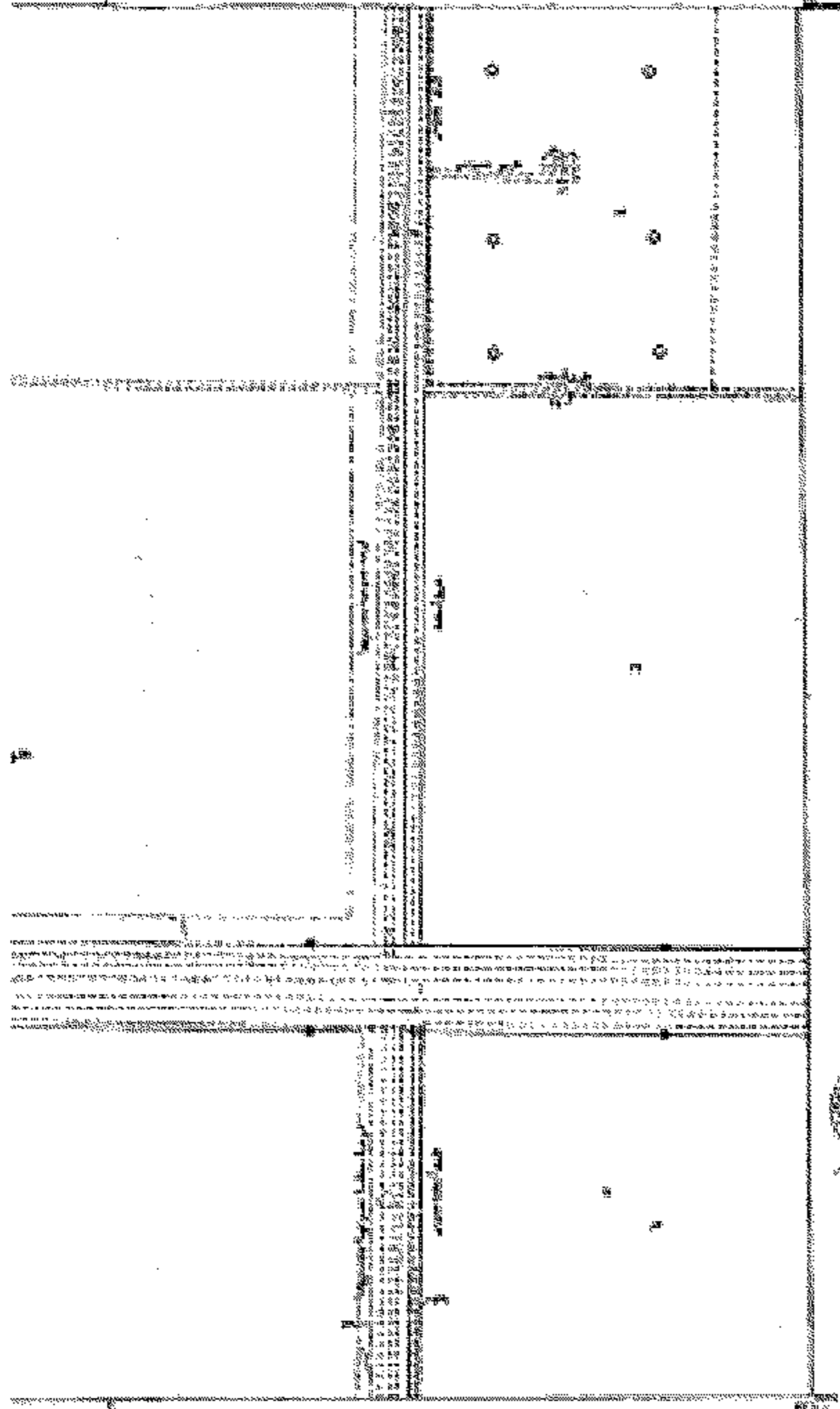
Scale 1:1000

EXHIBIT for review only

1/1/2020

محافظة الإسكندرية

الهيئة المصرية العامة للتسامة



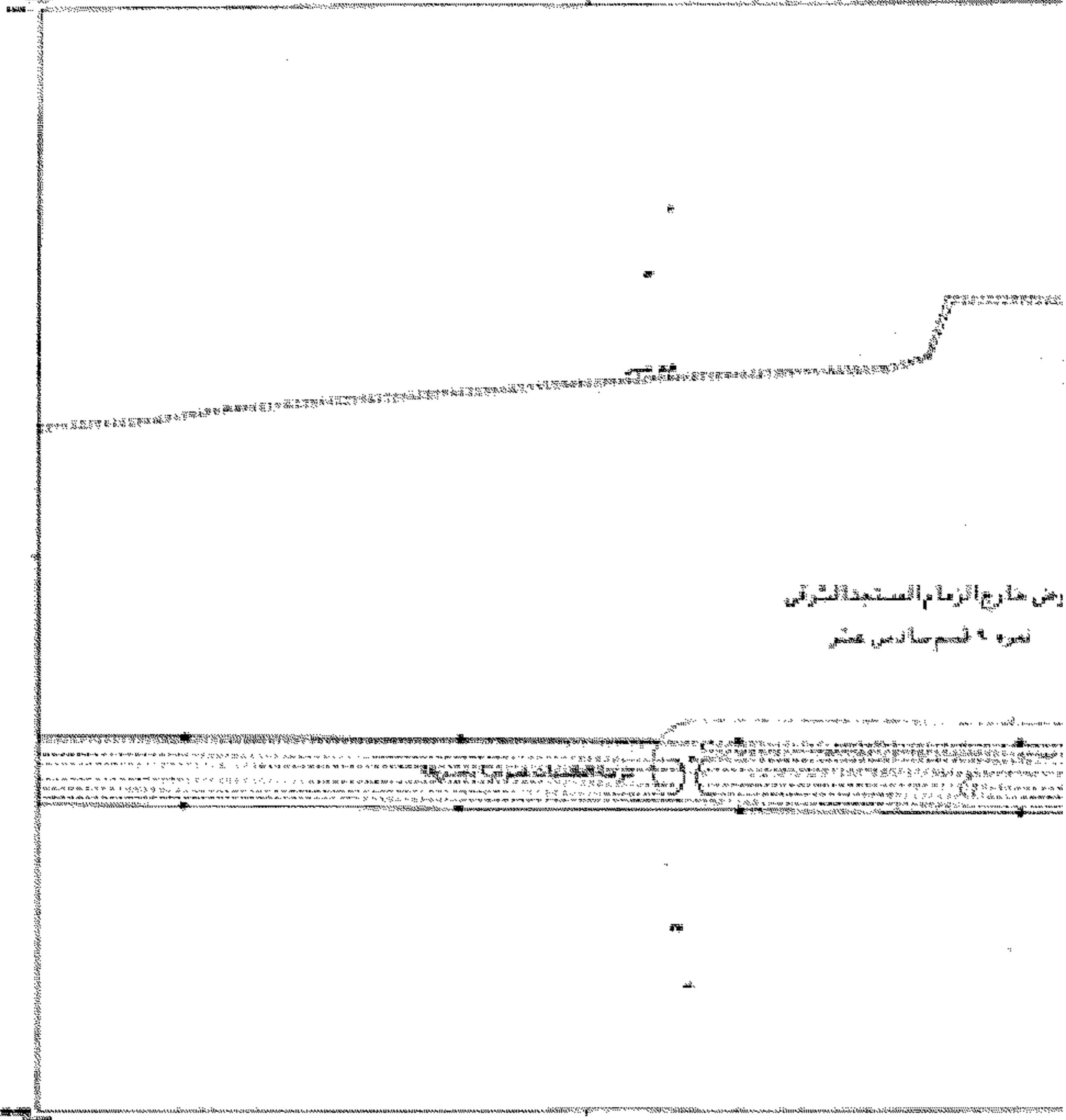
موقعه في الخريطة  
 رقم القيد  
 رقم القيد  
 رقم القيد  
 رقم القيد

جدول القوائم المتساوية

EQUATE TO MEASURING SHEETS		
AAE VTE <sub>1</sub>	AAE VTE <sub>2</sub>	AAE VTE <sub>3</sub>
AAE VTE <sub>4</sub>	AAE VTE <sub>5</sub>	AAE VTE <sub>6</sub>
AAE VTE <sub>7</sub>	AAE VTE <sub>8</sub>	AAE VTE <sub>9</sub>

تاريخ الطبع ١٨/٢/٢٠٢٠  
 رقم القيد  
 ٥٥٤/٧٢٤٥

لية مركز الإحصائية مدينة الإحصائية قرية ٨٨٤/٧٢٤,٥



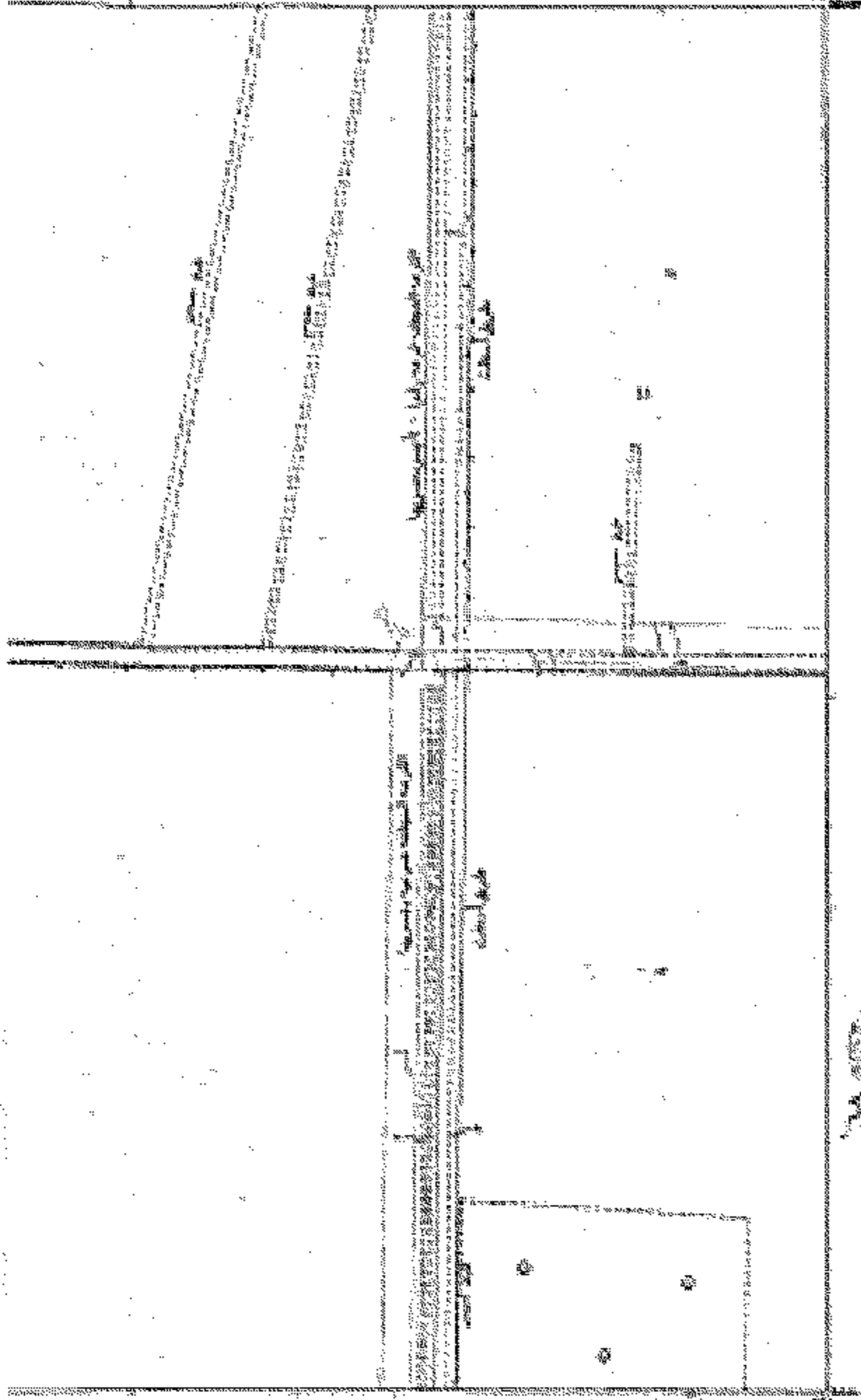
رهن خارج الزمام المستعد للترقي  
نحوه في قسم سالتين محتر

مدينه الإحصائية

Scale 1:2500  
PRELIMINARY FOR REVIEW ONLY

محافظة الإسكندرية

الهيئة المصرية العامة للمناحة



ملاحظات  
كما هو مبين في الرسم  
[Signature]  
[Stamp]

دليل الأرقام المتبادلة

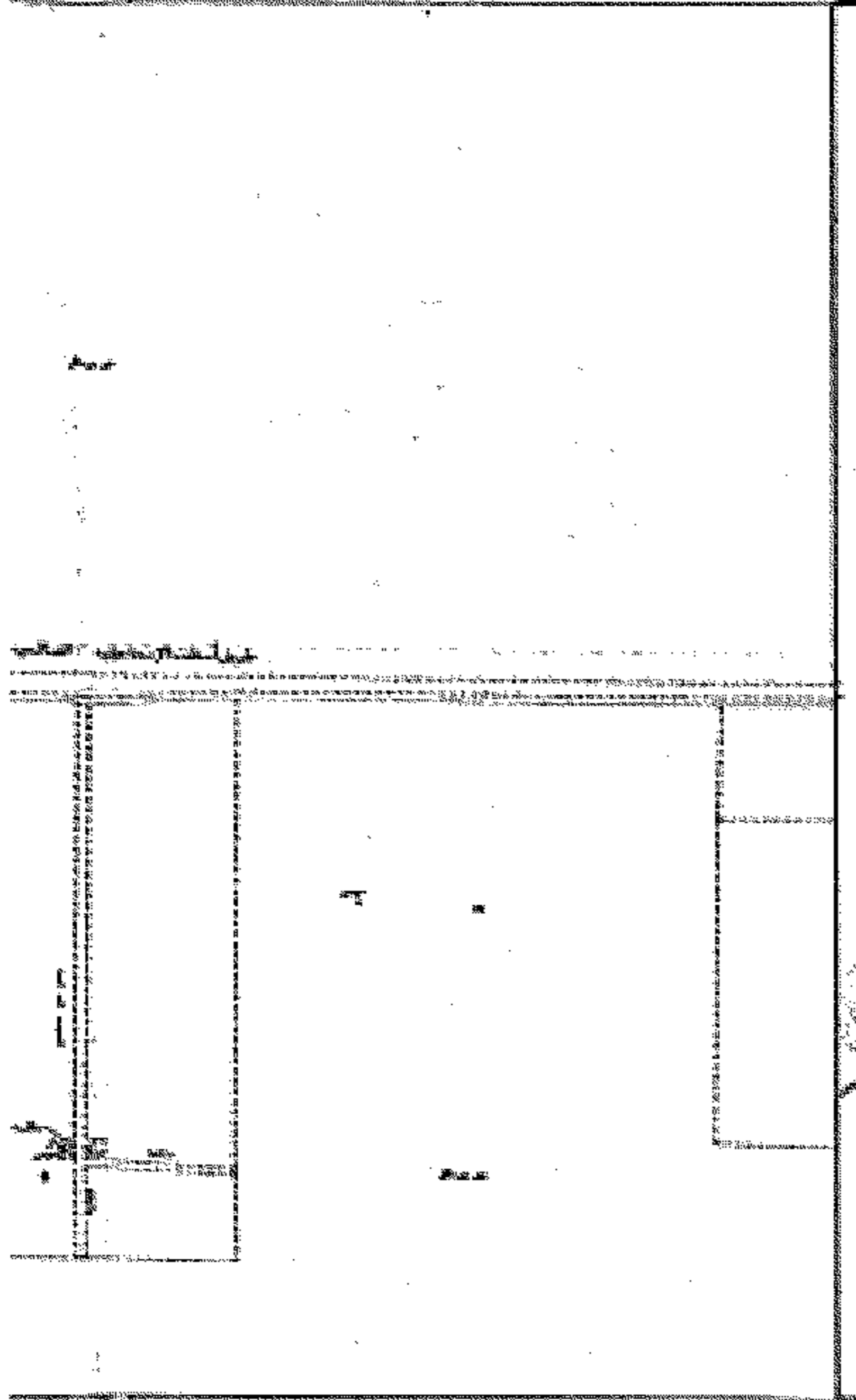
AA7 VTF,	AA7 VTL,0	AA7 VTL,
AA8 VTF,	AA8 VTL,0	AA8 VTF,
AA9 VTF,	AA9 VTL,0	AA9 VTF,

تاريخ الطبع: ١٨ فبراير ٢٠٢٠  
رقم الملف: ٥٥٥/٢٢٨.٥



محافظة الإسمايلية

الهيئة المصرية العامة للمساحة



Handwritten signatures and stamps, including a circular official seal.

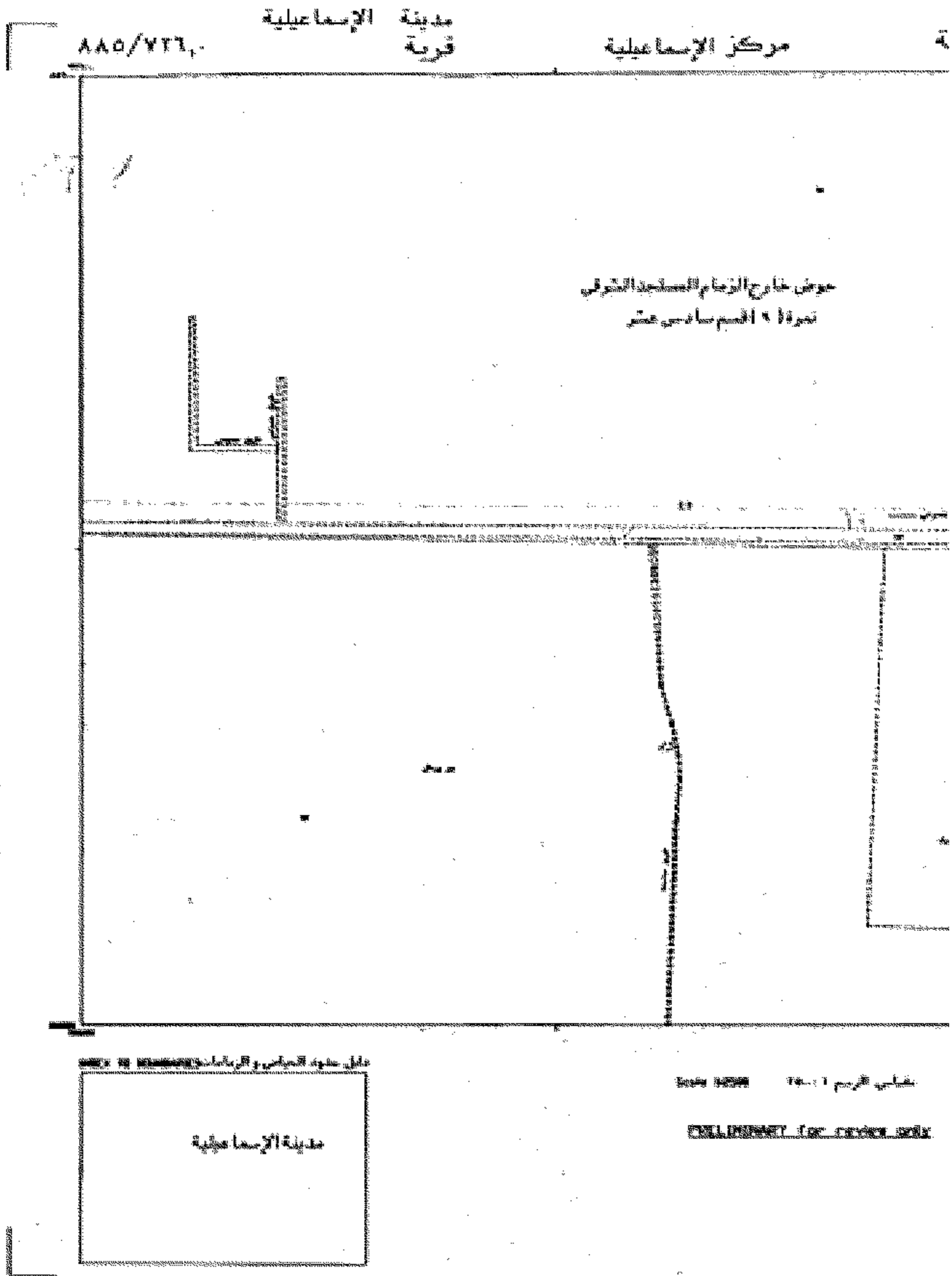
جدول الأجزاء المتساوية

AA1 VTL <sub>1</sub> S	AA1 VTL <sub>1</sub>	AA1 VTL <sub>1</sub> S
AA0 VTL <sub>2</sub> S	AA0 VTL <sub>2</sub>	AA0 VTL <sub>2</sub> S
AAE VTL <sub>3</sub> S	AAE VTL <sub>3</sub>	AAE VTL <sub>3</sub> S

تاريخ القطع: ١٨/٢/٢٠٢٠  
رقم القطع: ٧

REG/TELD

AA0/VTL<sub>1</sub>

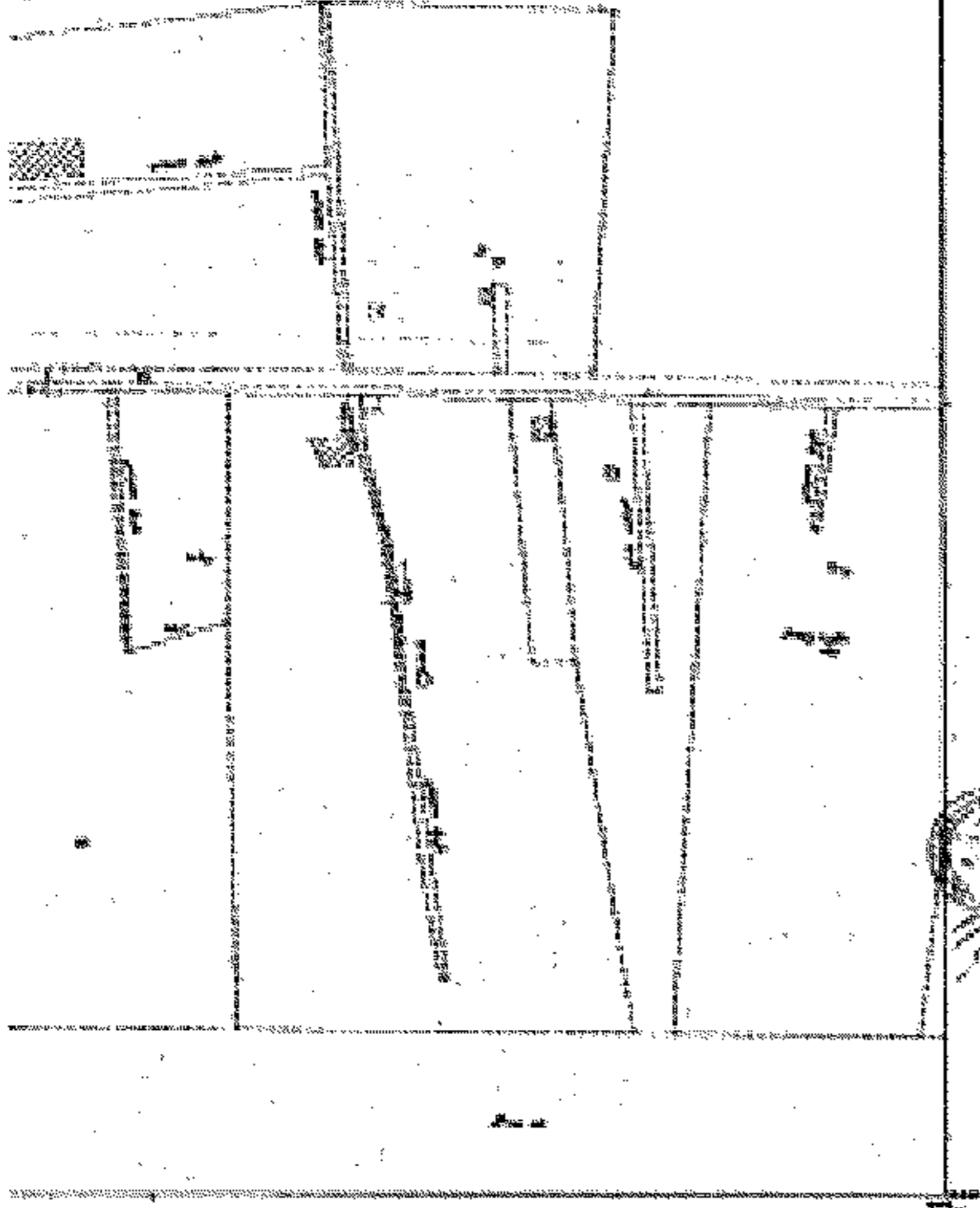




محافظة الإسكندرية

الهيئة المصرية العامة للمساحة

معرض خارج الزمام  
نقطة ١ المسود



سجل المساحة  
٥٥٥/٧٧٧,٥  
٥٥٥/٧٧٧,٥  
٥٥٥/٧٧٧,٥

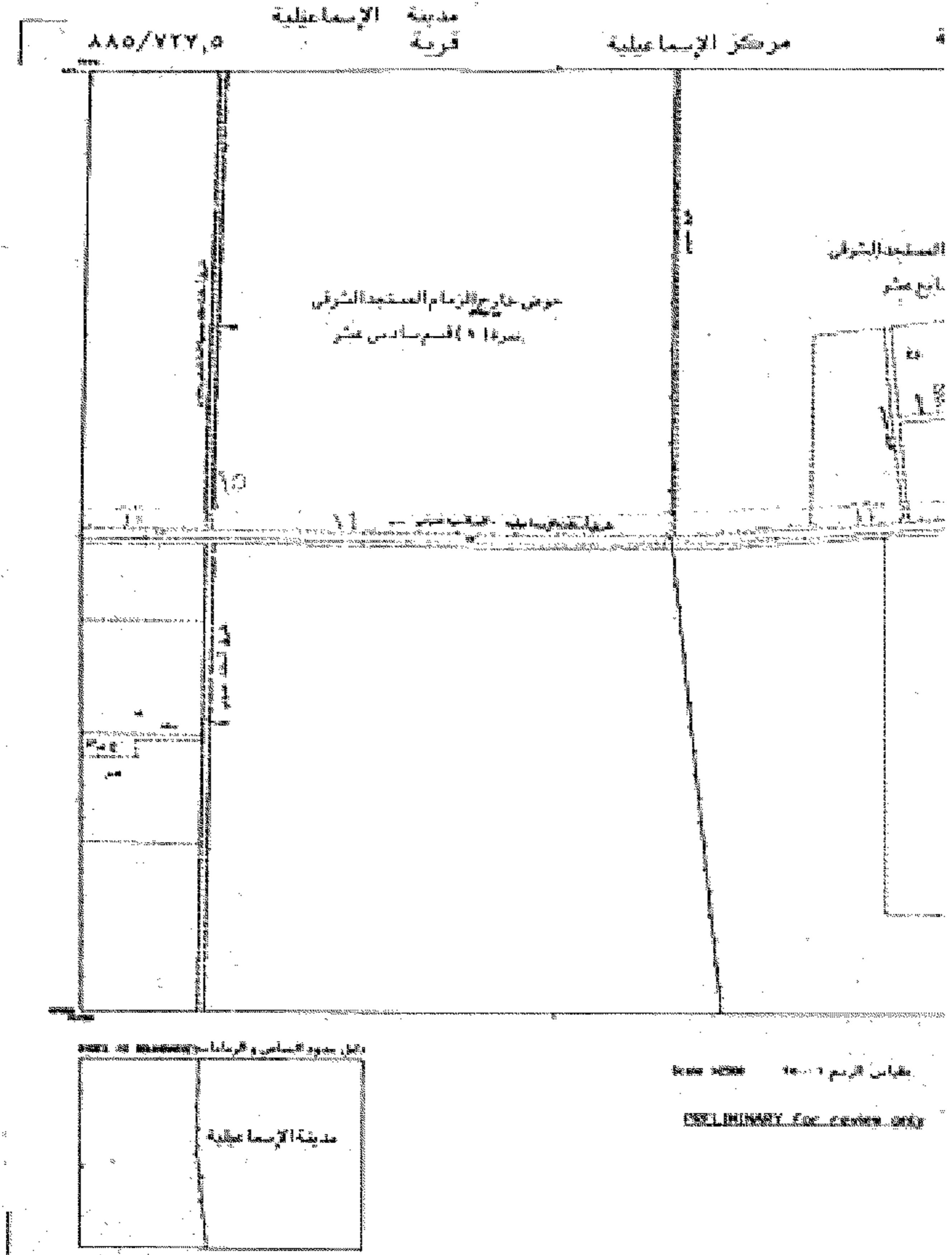
تفصيل القوائم المساحية

٥٥٥ ٧٧٧,٥	٥٥٥ ٧٧٧,٥	٥٥٥ ٧٧٧,٥
٥٥٥ ٧٧٧,٥	٥٥٥ ٧٧٧,٥	٥٥٥ ٧٧٧,٥
٥٥٥ ٧٧٧,٥	٥٥٥ ٧٧٧,٥	٥٥٥ ٧٧٧,٥

تاريخ المساحة ٥٥٥/٧٧٧,٥  
رقم المساحة ٥٥٥/٧٧٧,٥

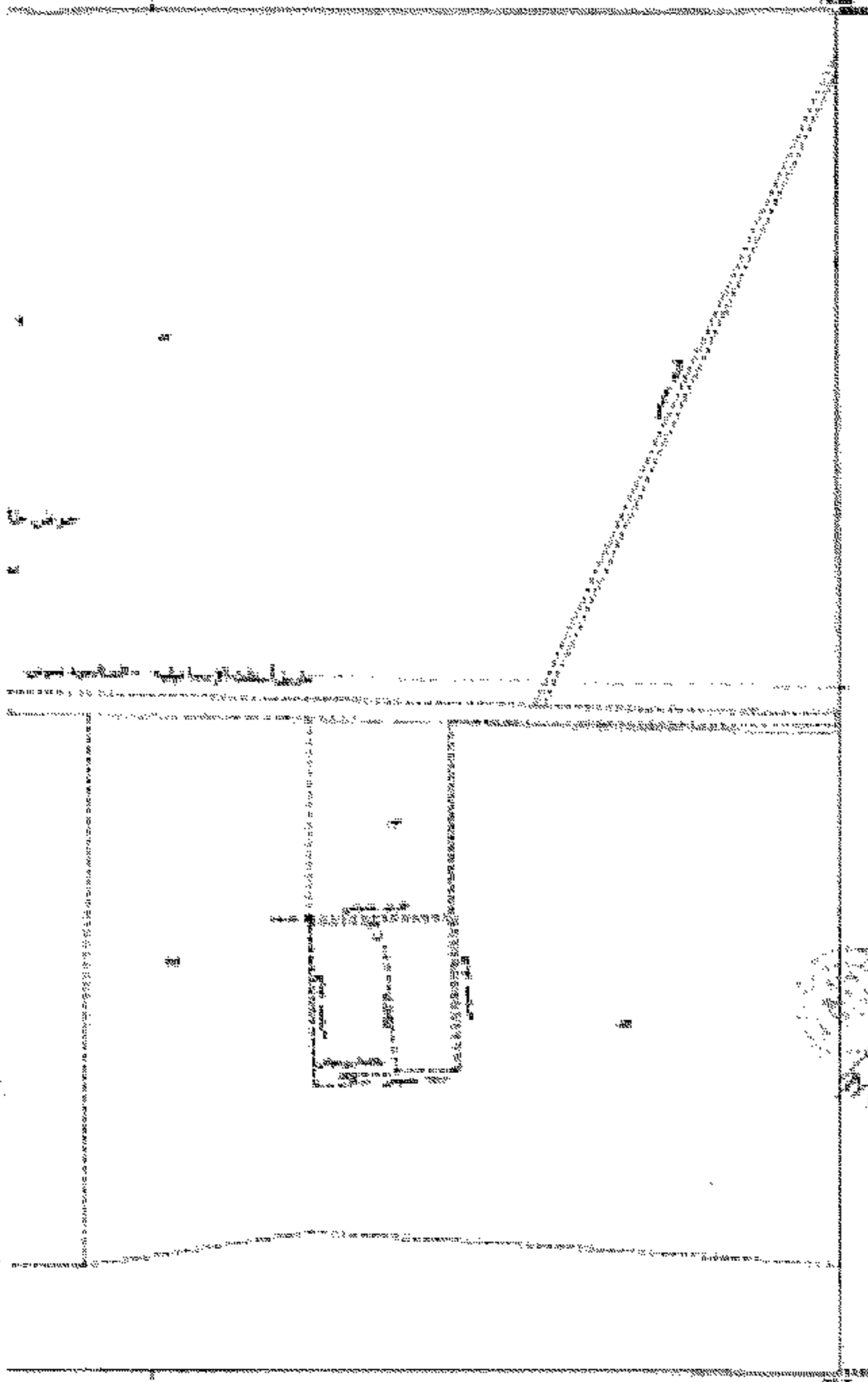
٥٥٥/٧٧٧,٥

٥٥٥/٧٧٧,٥



محافظة الإسمايلية

الهيئة المصرية العامة للمساحة

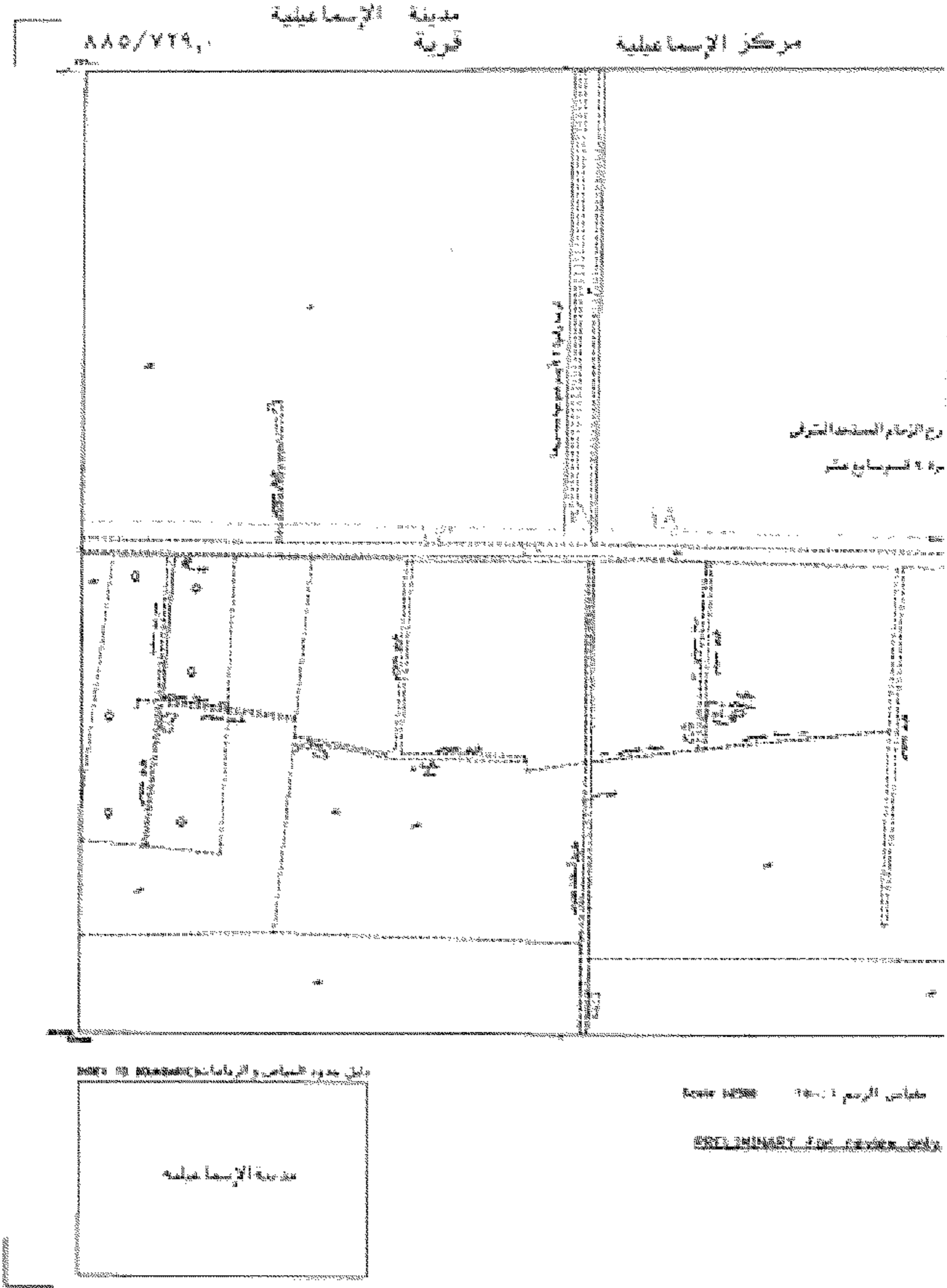


محافظة الإسمايلية  
 الهيئة المصرية العامة للمساحة  
 رقم المساحة: ٨٨٥/٧٢٩٠  
 تاريخ المساحة: ١٨ فبراير ٢٠٢٠

جدول الترميز المتأصلة


٨٨٥ ٧٢٩,٥	٨٨٦ ٧٢٩,٥	٨٨٧ ٧٢٩,٥
٨٨٥ ٧٢٩,٥	٨٨٥ ٧٢٩,٥	٨٨٥ ٧٢٩,٥
٨٨٥ ٧٢٩,٥	٨٨٥ ٧٢٩,٥	٨٨٥ ٧٢٩,٥

رقم المساحة: ٨٨٥/٧٢٩٠  
 تاريخ المساحة: ١٨ فبراير ٢٠٢٠  
 رقم المساحة: ٨٨٥/٧٢٩٠



محافظة الإسكندرية

الهيئة المصرية العامة للمساحة



Handwritten notes and signatures in Arabic, including a circular stamp. The text is partially illegible but appears to contain administrative or official information related to the land plot.

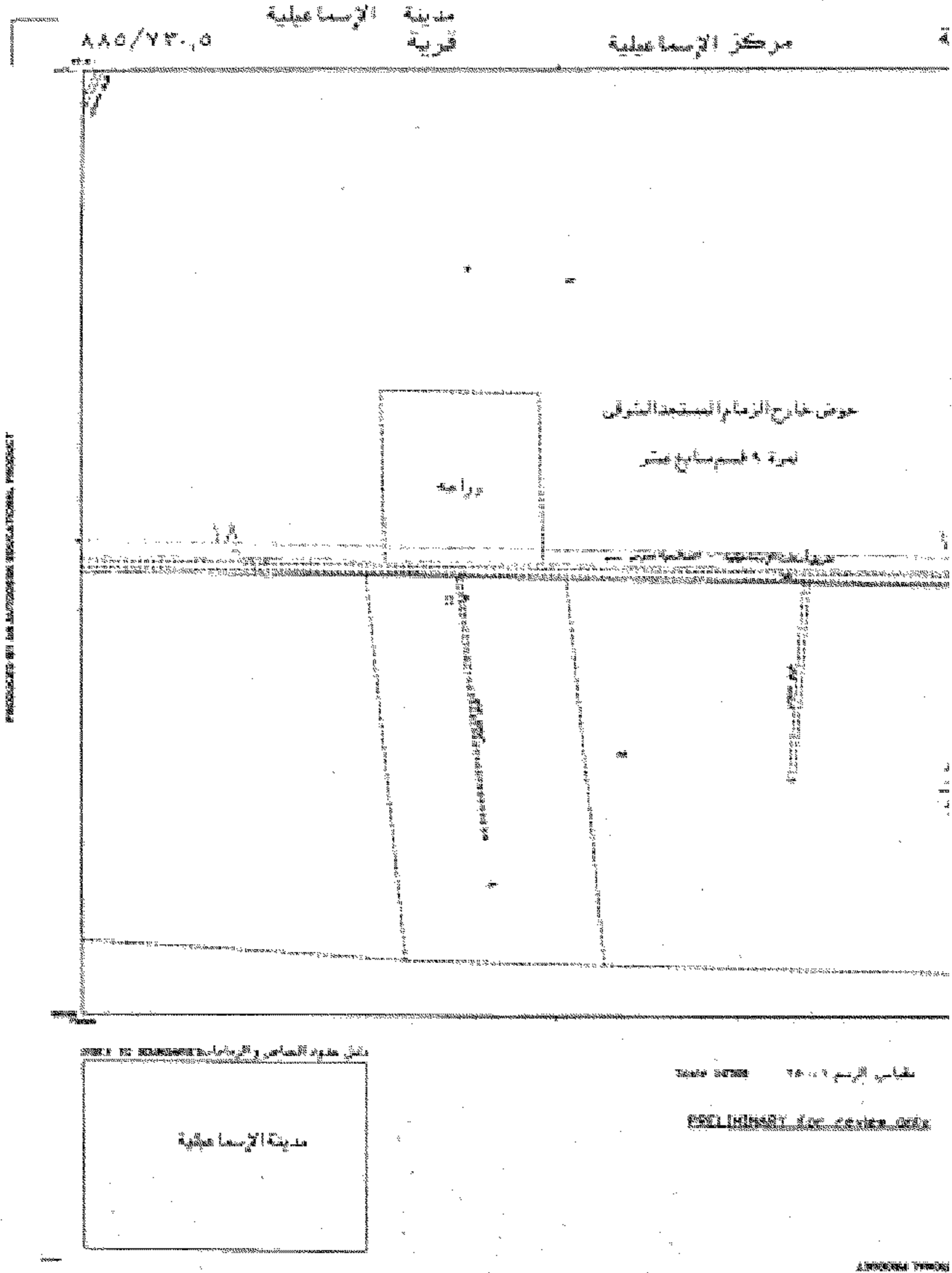
جدول التعداد المساحي

AA1 W13,1	AA1 VF,2	AA1 VF1,1
AA2 W13,1	AA2 VF,2	AA2 VF1,1
AA1 W13,1	AA1 VF,2	AA1 VF1,1

تاريخ الطبع: ٢٠٢٠/٠٢/١٨  
رقم خطة المساحة

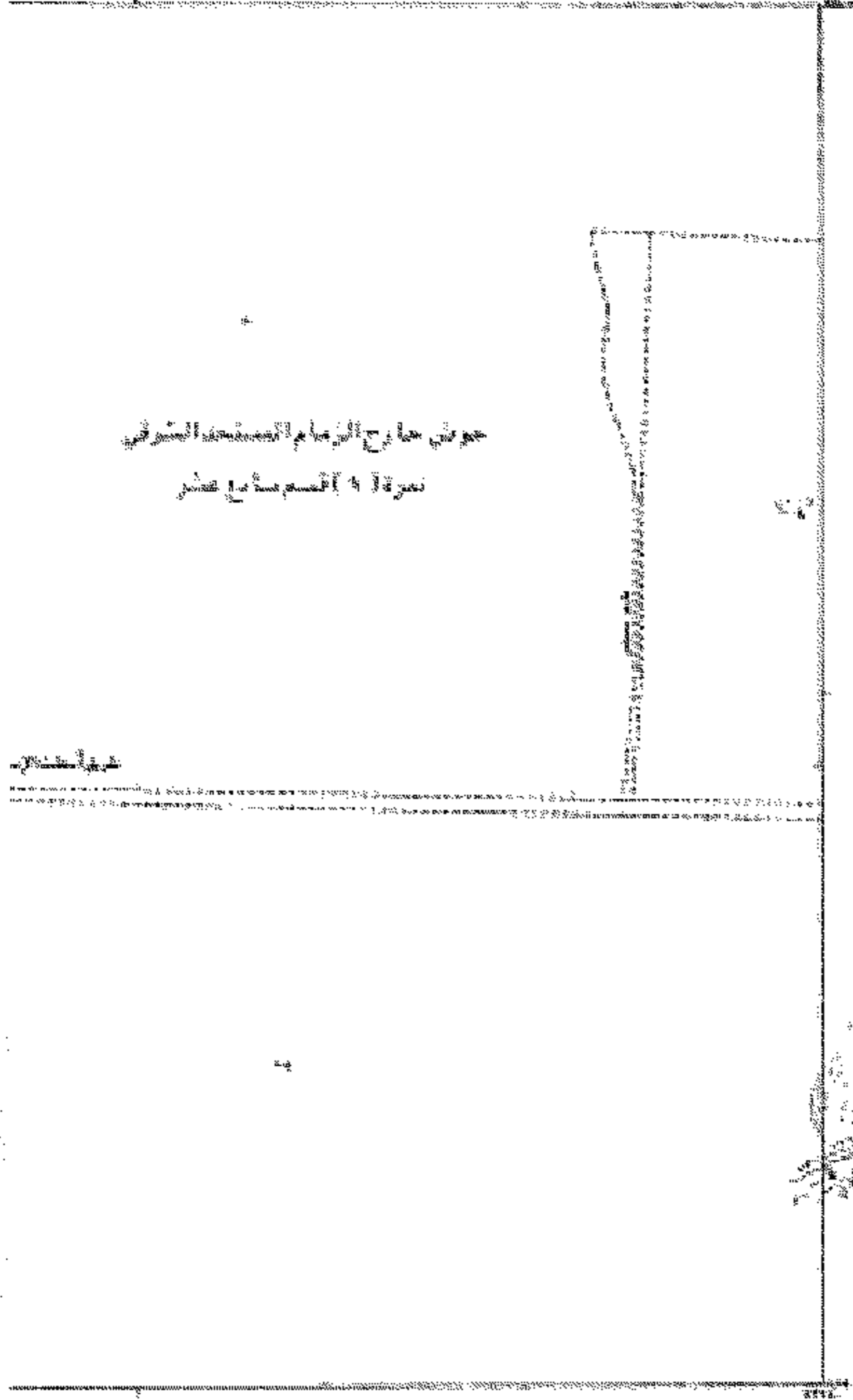
2020/730.3

AA1/VF,2



محافظظة الإسكندرية

الهيئة المصرية العامة للمساحة



شركة

ملاحظات:  
 ١- الحيز خارج الزمام المستحدث العشوائي  
 ٢- الحيز خارج الزمام المستحدث العشوائي  
 ٣- الحيز خارج الزمام المستحدث العشوائي  
 ٤- الحيز خارج الزمام المستحدث العشوائي

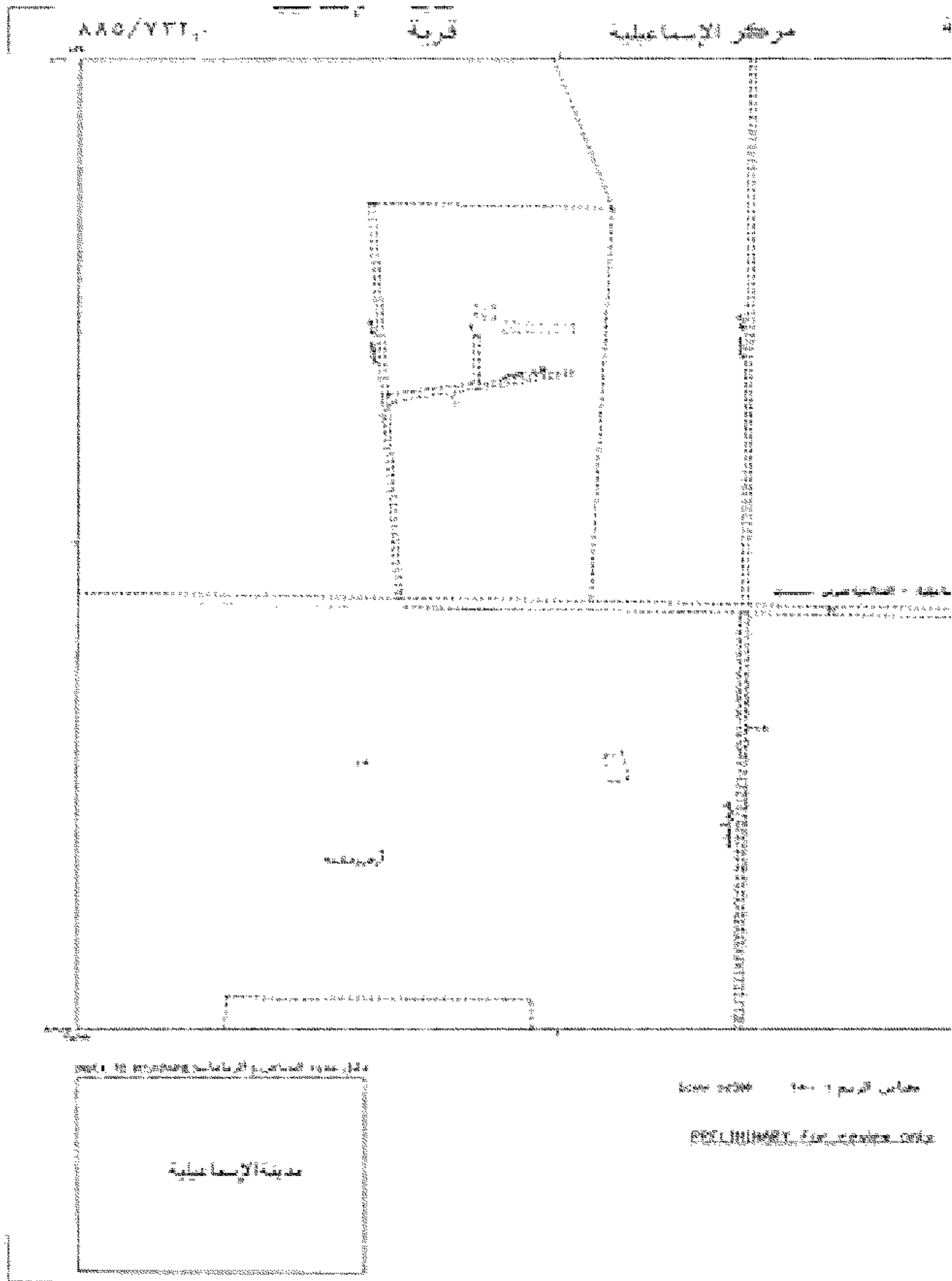
جدول القوائم الحسابية

١٤٤٤٤	١٤٤٤٤	١٤٤٤٤
١٤٤٤٤	١٤٤٤٤	١٤٤٤٤
١٤٤٤٤	١٤٤٤٤	١٤٤٤٤
١٤٤٤٤	١٤٤٤٤	١٤٤٤٤

رقم القيد: ١٤٤٤٤  
 رقم القيد: ١٤٤٤٤  
 رقم القيد: ١٤٤٤٤

١٤٤٤/١٤٤٤

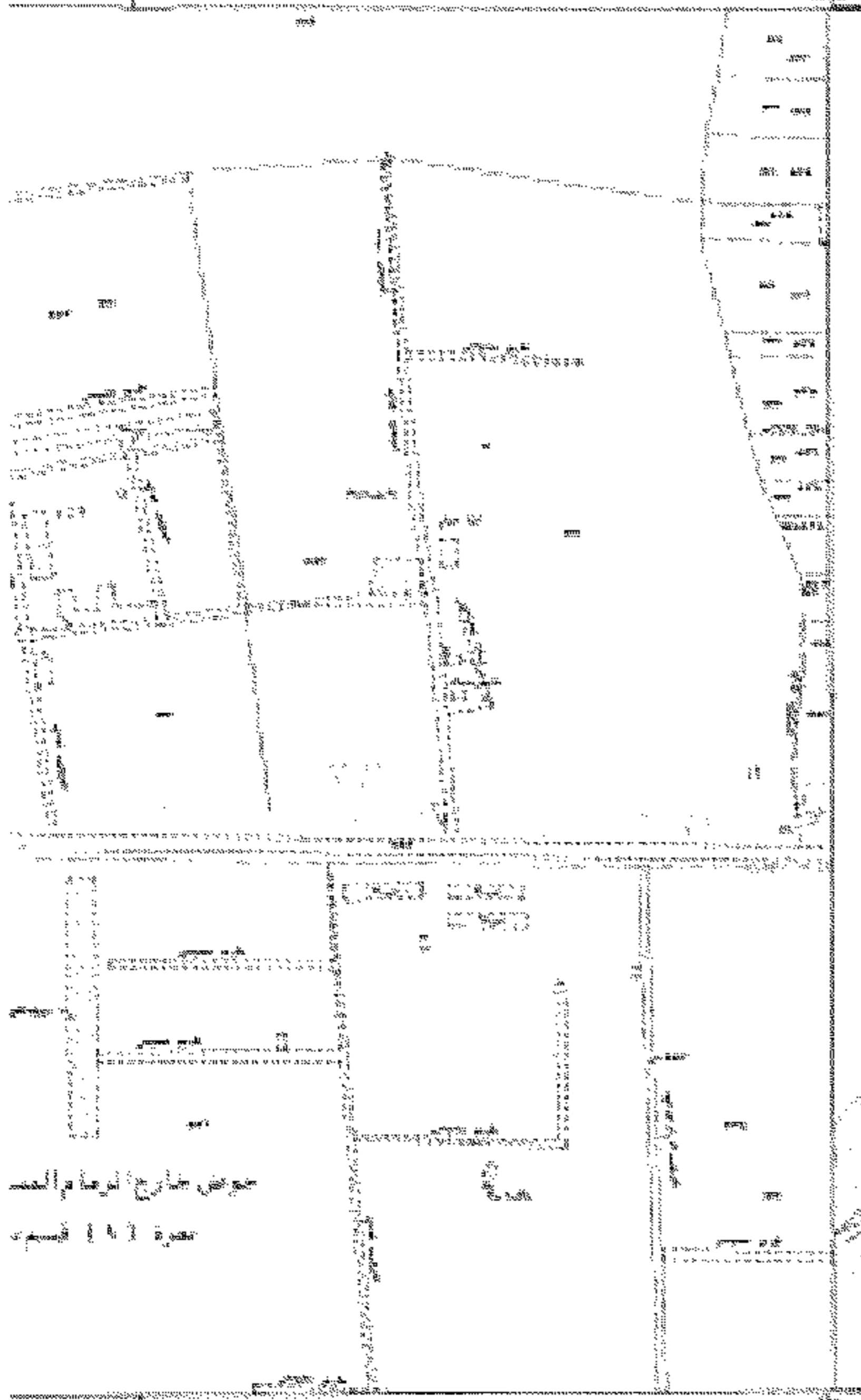
١٤٤٤/١٤٤٤





محافظة الإسكندرية

الهيئة المصرية العامة للمساحة




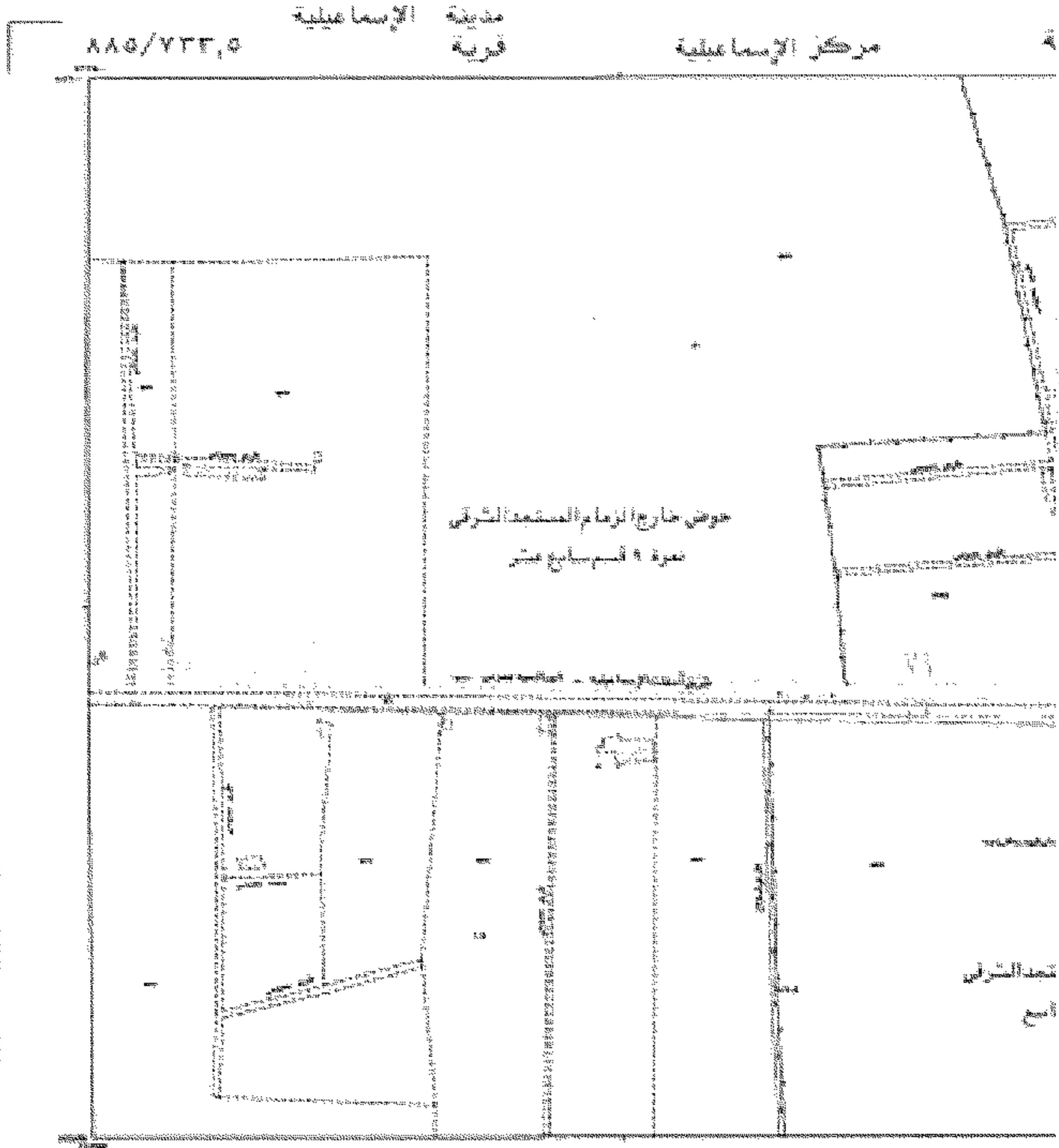
موضع شارع الوفا والحد  
مقبرة ١٨١ قسم

محافظة الإسكندرية  
الهيئة العامة للمساحة  
موقع: ...  
رقم: ...  
تاريخ: ...

جدول القراءات المقاسة

٥٨١ ٥٧٧,٥	٥٨١ ٥٧٧,٥	٨٨٥ ٧٧٥,٥
٥٨٥ ٥٧٧,٥	٥٨٥ ٥٧٧,٥	٨٨٥ ٧٧٥,٥
٥٨١ ٥٧٧,٥	٥٨١ ٥٧٧,٥	٨٨١ ٧٧٥,٥

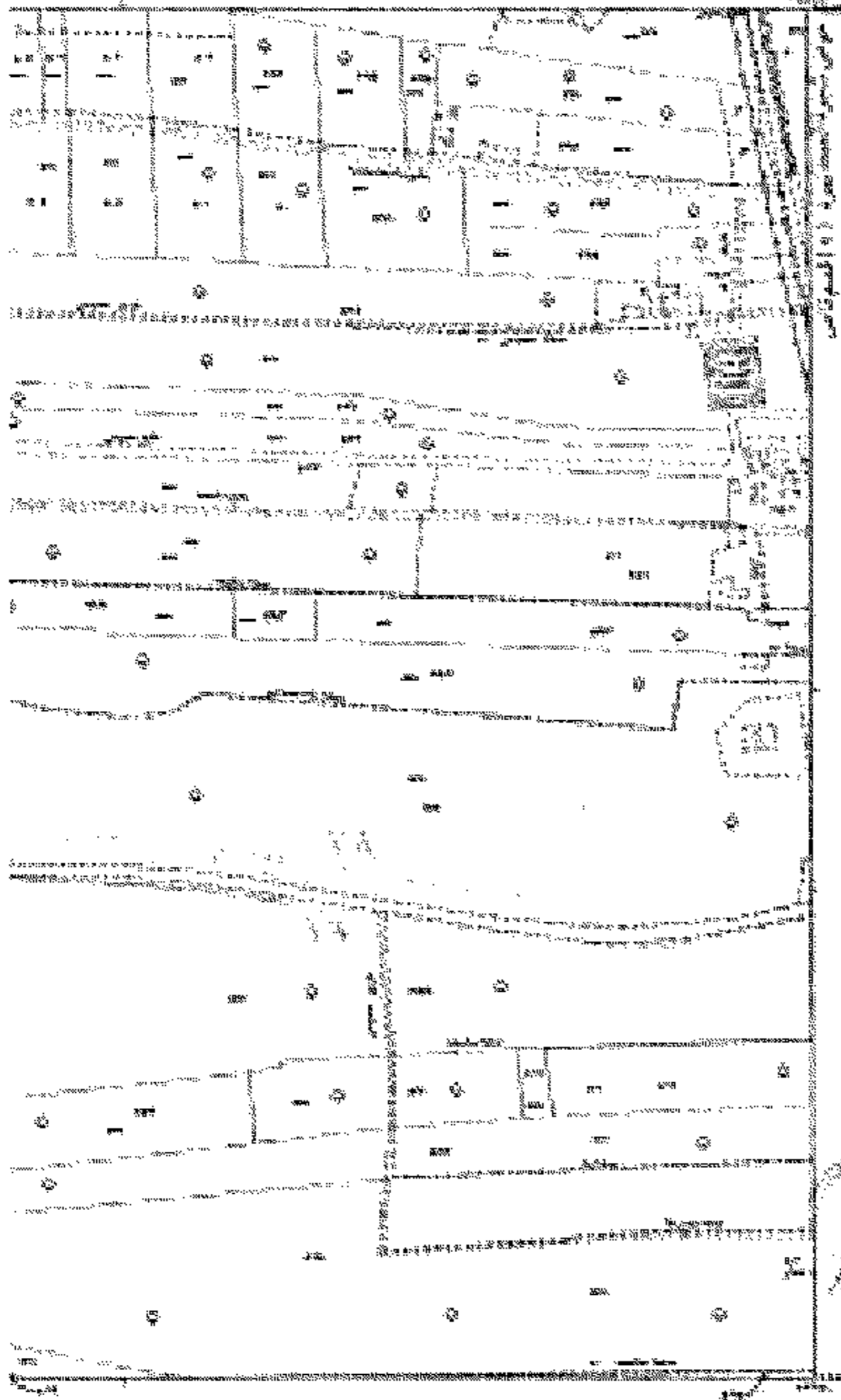
تاريخ القياس: ...  
موقع: ...  
رقم: ...  
تاريخ: ...



مقياس الرسم ١ : ١٠٠٠  
١٩٧٥  
١٩٧٥

محافظة الإسكندرية

الهيئة العامة للمعاملة



سجل الملاك  
 كالتالي  
 ٥٥٥/٧٣٥  
 ٥٥٥/٧٣٥  
 ٥٥٥/٧٣٥

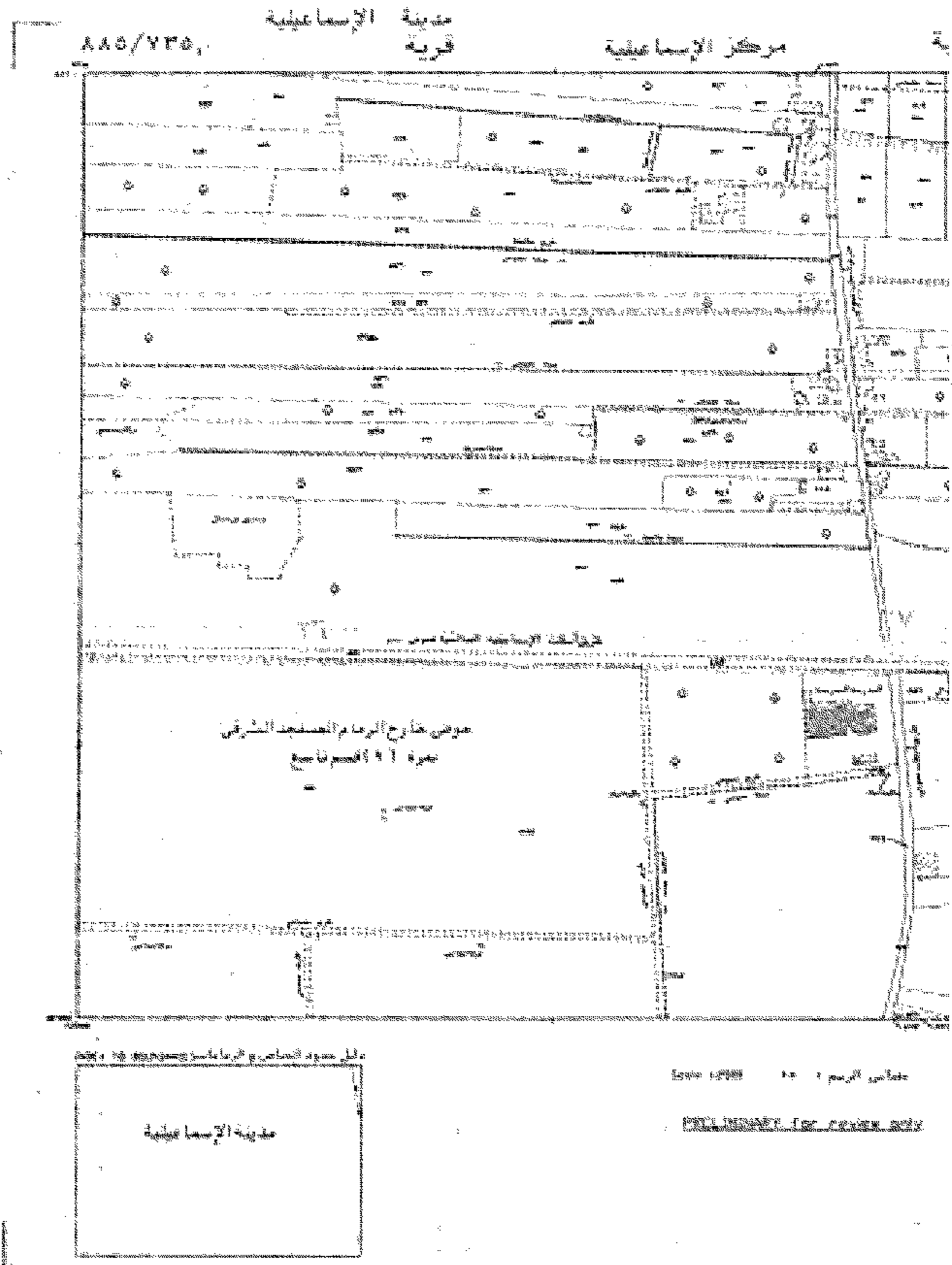
دليل النسخ المتماثلة

٥٥٥ ٧٣٥	٥٥٥ ٧٣٥	٥٥٥ ٧٣٥
٥٥٥ ٧٣٥	٥٥٥ ٧٣٥	٥٥٥ ٧٣٥
٥٥٥ ٧٣٥	٥٥٥ ٧٣٥	٥٥٥ ٧٣٥

Map Sheet Number  
 ٥٥٥/٧٣٥

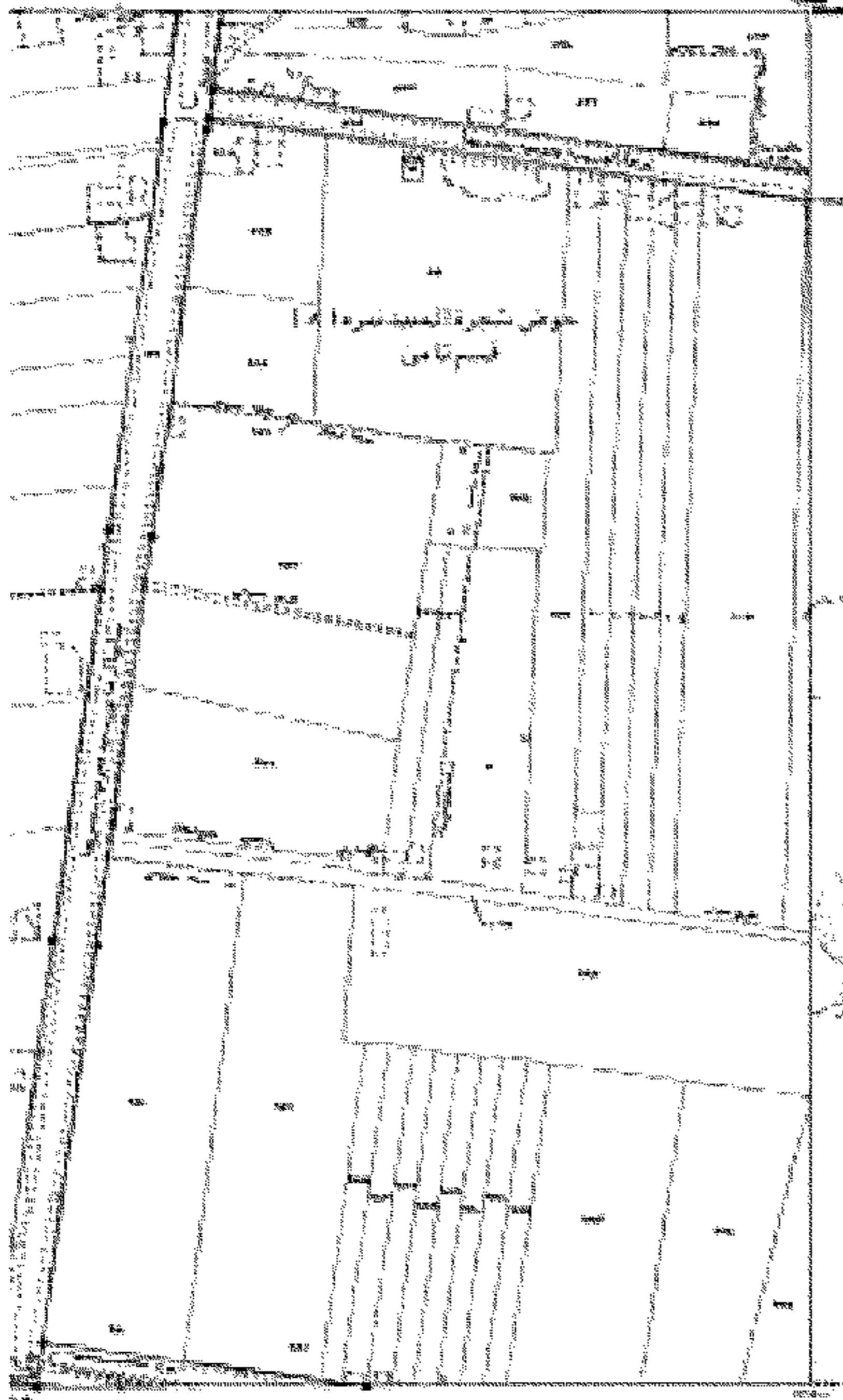
٥٥٥/٧٣٥

٥٥٥/٧٣٥



محافظة الإسماعيلية

الهيئة المصرية العامة للمساحة



شروط البيع  
 تاريخ البيع ١٢/٢٠٢٠  
 رقم البيع ١٠٤٢  
 م. ح. ح. ح.  
 م. ح. ح. ح.

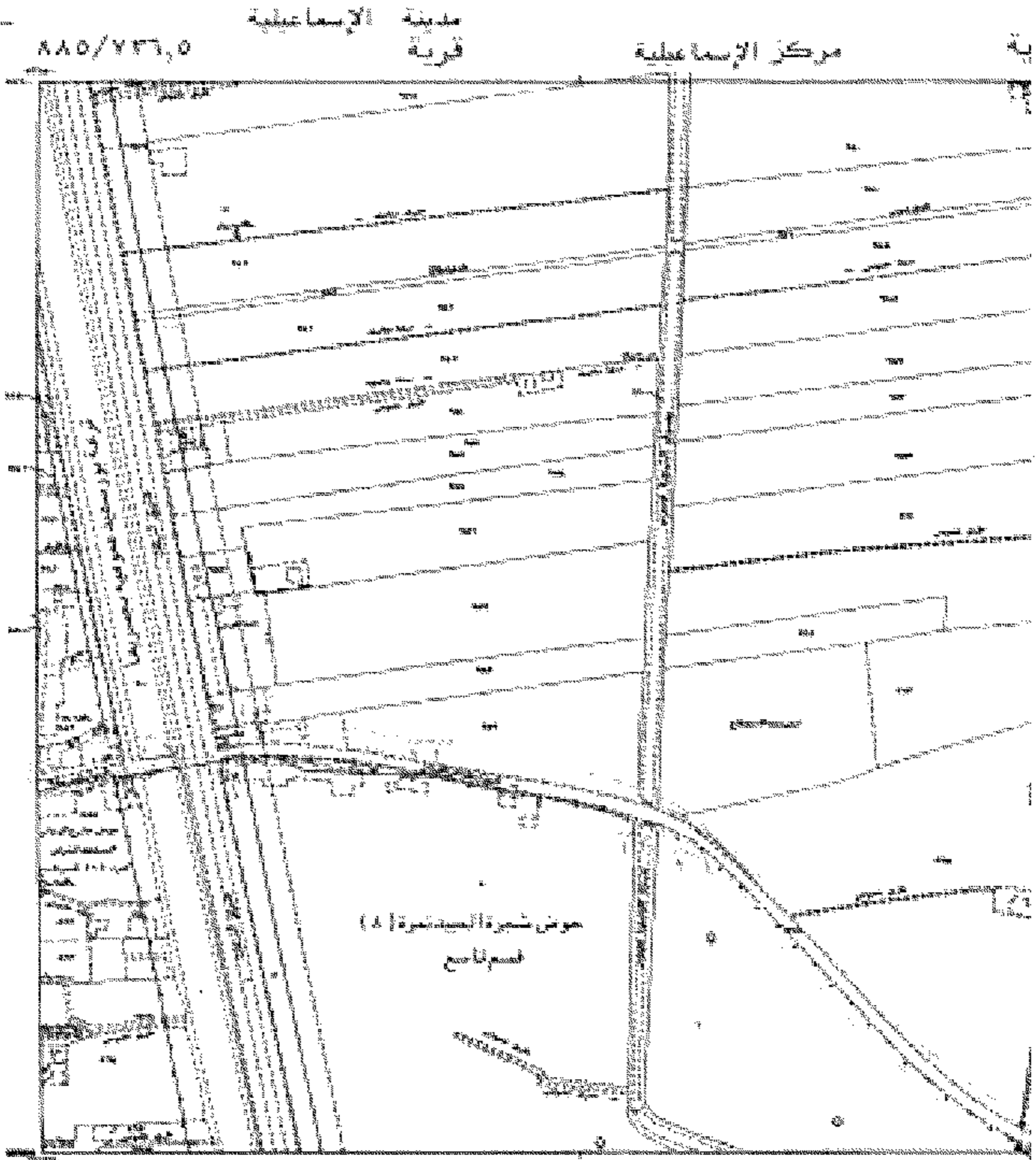
المساحة المملوكة

٥٥٦ ٧٧٥,٥	٥٥٦ ٧٧٥,٥	٥٥٦ ٧٧٥,٥
٥٥٦ ٧٧٥,٥	٥٥٦ ٧٧٥,٥	٥٥٦ ٧٧٥,٥
٥٥٦ ٧٧٥,٥	٥٥٦ ٧٧٥,٥	٥٥٦ ٧٧٥,٥

تاريخ البيع ١٢/٢٠٢٠  
 رقم البيع ١٠٤٢


٥٥٦/٧٧٥,٥

٥٥٦/٧٧٥,٥



مبنى مدرسة الصبيحة (أ) /  
المسجد التاسع

مخطط تقسيم الأراضي الزراعية والريحية

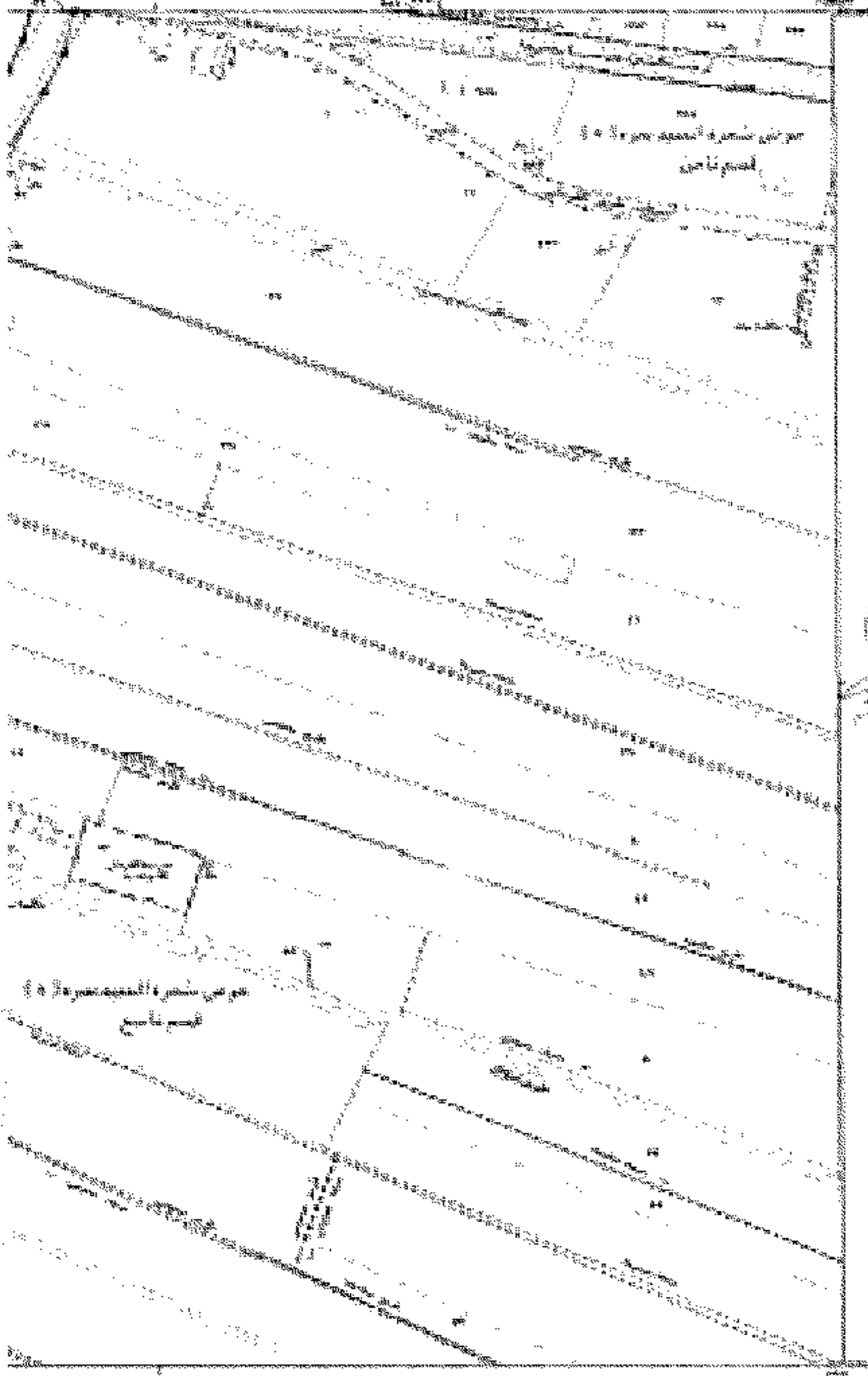


مقياس الرسم ١ : ٢٥٠٠

NOT VALID FOR REUSE ONLY

محافظة الإسكندرية

الهيئة المصرية العامة للمساحة

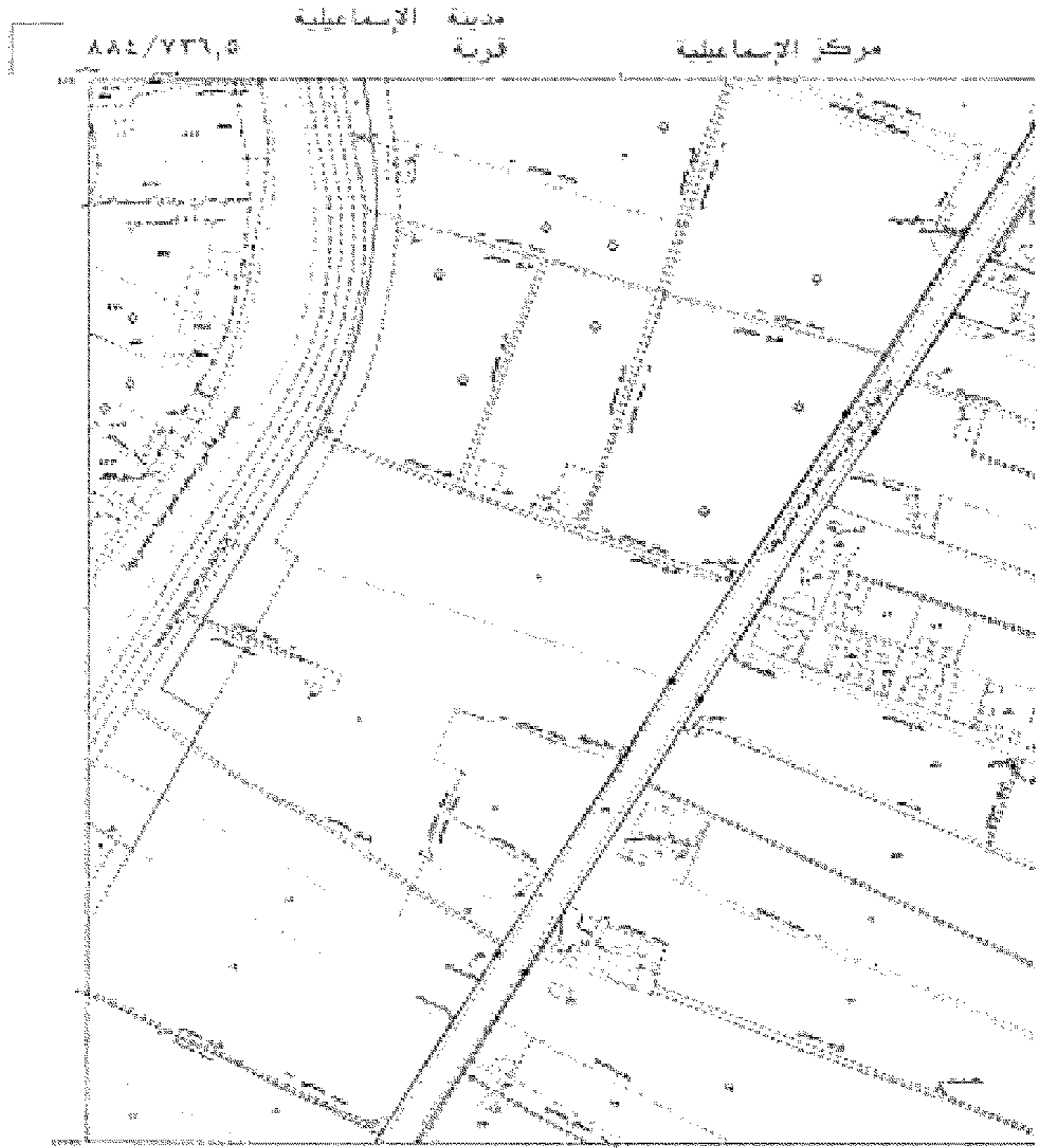


Handwritten notes and signatures, including a circular stamp, located on the right side of the map.


البيانات الخاصة بالمساحة

بيانات المساحة		
١٠٠	١٠١	١٠٢
١٠٣	١٠٤	١٠٥
١٠٦	١٠٧	١٠٨

تاريخ التوقيع: ١٨ فبراير ٢٠٢٠  
 رقم المساحة: ١٠٠/١٠١/١٠٢  
 رقم الملف: ١٠٣/١٠٤/١٠٥



مخطط تقسيم أراضي الإسماعيلية رقم ٨٨٤/٧٣٦,٥



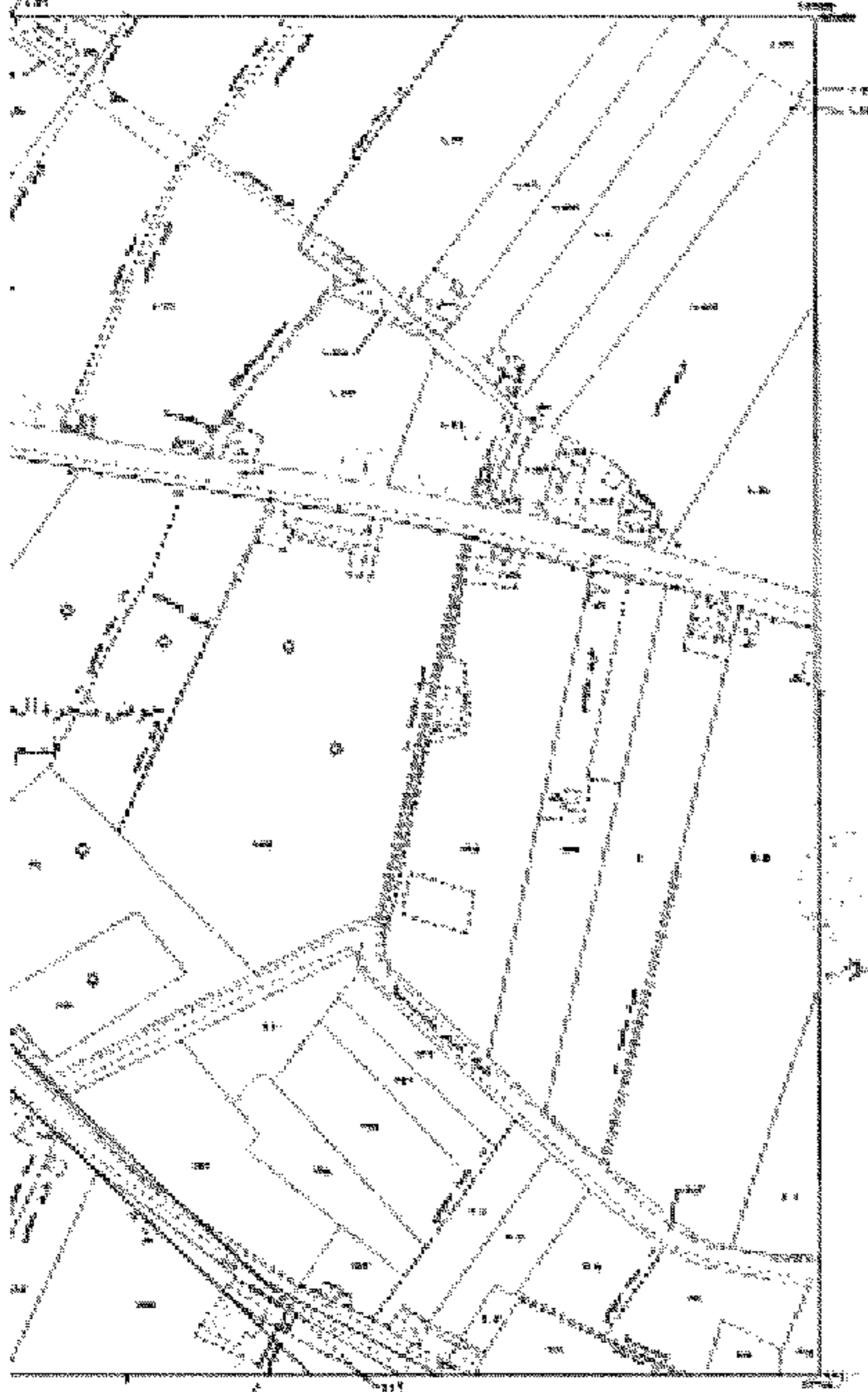
مقياس الرسم ١:٥٠٠٠

PRELIMINARY FOR RECORD ONLY



محافظة الإسكندرية

الهيئة المصرية العامة للتقاضي




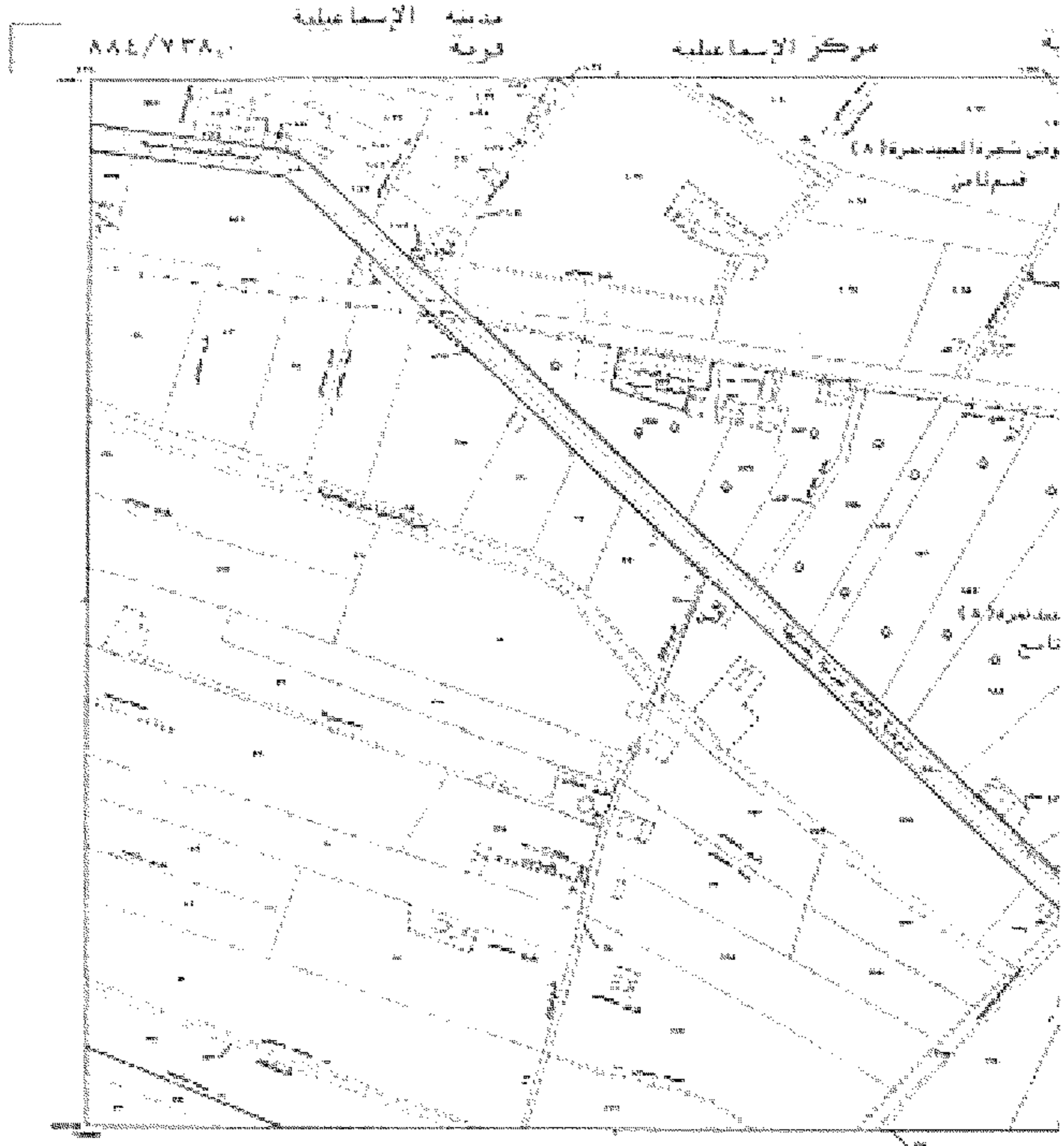
ملاحظات  
 ١- مساحة الأرض ١٠٠٠٠ م<sup>٢</sup>  
 ٢- مساحة البناء ١٠٠٠ م<sup>٢</sup>  
 ٣- مساحة المبنى ١٠٠٠ م<sup>٢</sup>  
 ٤- مساحة الأرض ١٠٠٠٠ م<sup>٢</sup>  
 ٥- مساحة البناء ١٠٠٠ م<sup>٢</sup>  
 ٦- مساحة المبنى ١٠٠٠ م<sup>٢</sup>

دليل الأرقام المتبادلة

رقم الأرض	رقم البناء	رقم المبنى
١٠٠٠	١٠٠٠	١٠٠٠
١٠٠١	١٠٠١	١٠٠١
١٠٠٢	١٠٠٢	١٠٠٢

رقم الأرض ١٠٠٠٠ م<sup>٢</sup> ١٠٠٠٠ م<sup>٢</sup>  
 رقم البناء ١٠٠٠ م<sup>٢</sup> ١٠٠٠ م<sup>٢</sup>  
 رقم المبنى ١٠٠٠ م<sup>٢</sup> ١٠٠٠ م<sup>٢</sup>

١٠٠٠٠ م<sup>٢</sup> ١٠٠٠٠ م<sup>٢</sup>  
 ١٠٠٠ م<sup>٢</sup> ١٠٠٠ م<sup>٢</sup>



مطابق الرسم ١٤٠٠٠٠

PROLEGATORY for further study

محافظة

الخريطة المصرية العامة للمساحة



حيثما شجرة الحديد نمره (٨) قمحتا من

١١٤١

Handwritten notes in Arabic, including the name 'مركز النصارى' and other illegible text.

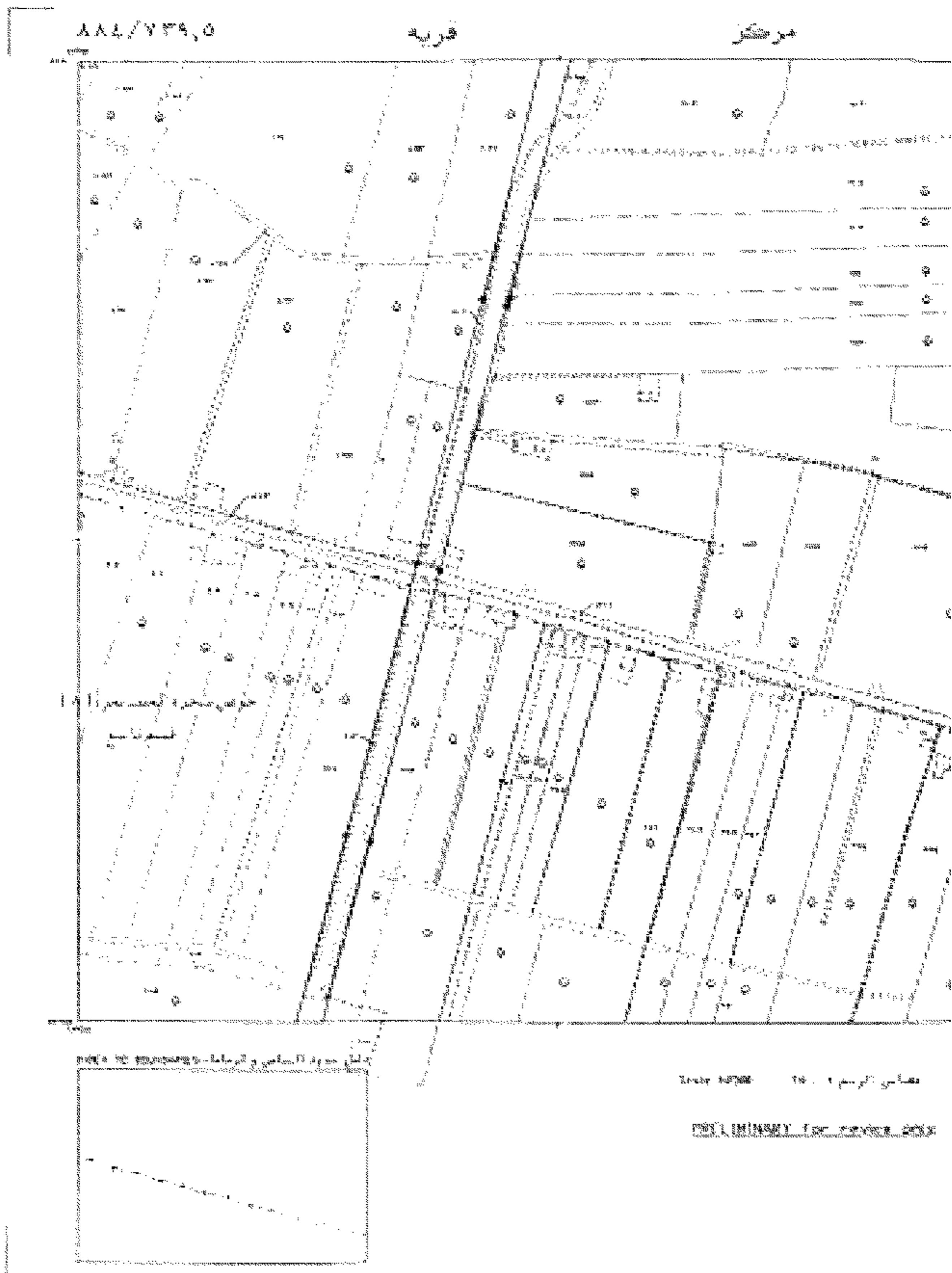
داخل القوائم المجاورة

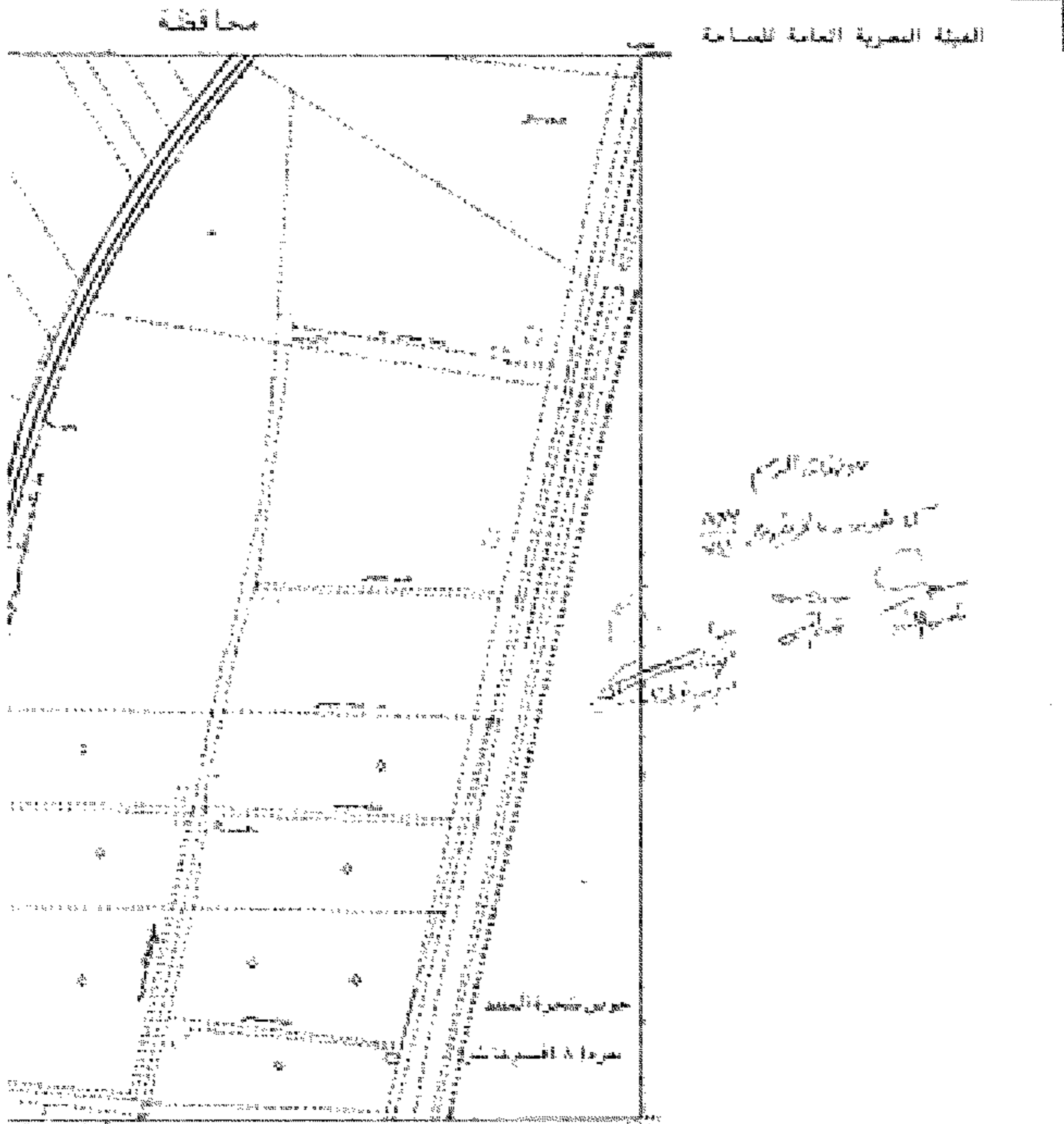
داخل القوائم المجاورة

AA0 YFA,0	AA0 YFA,0	AA0 YFA,0
AA1 YFA,0	AA2 YFA,0	AA3 YFA,0
AA4 YFA,0	AA5 YFA,0	AA6 YFA,0

مركز النصارى  
رقم الخريطة  
884/739,5

AA1/YFA,0

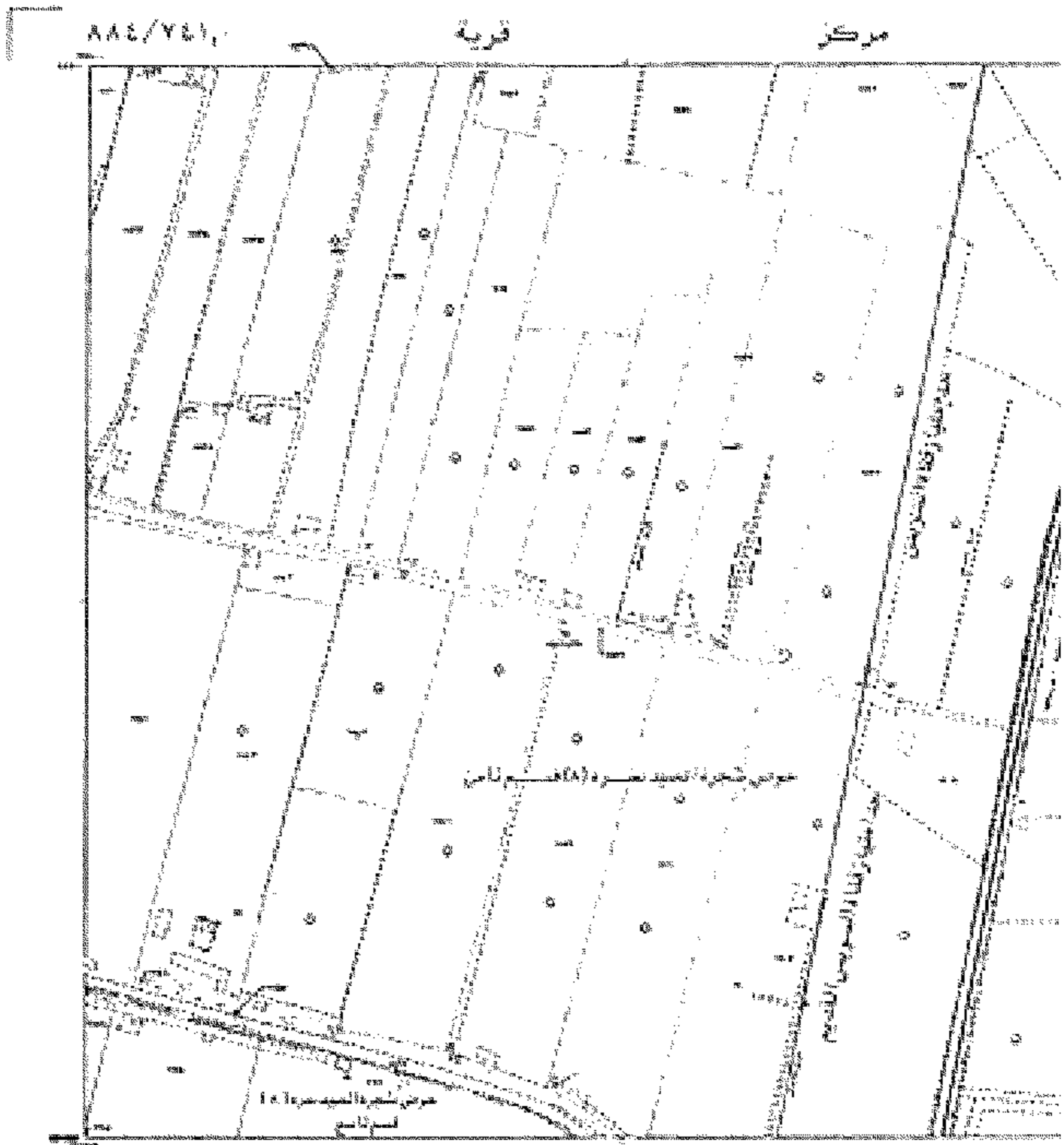





الخريطة المقترحة

١٨٥ ٧٧٥,٥	١٨٦ ٧٥١,٠	١٨٧ ٧٤٥,٥
١٨٨ ٧٧٥,٥	١٨٩ ٧٥١,٠	١٩٠ ٧٤٥,٥
١٩١ ٧٧٥,٥	١٩٢ ٧٥١,٠	١٩٣ ٧٤٥,٥

تاريخ التوقيع: ١٨/٢/٢٠٢٠  
 موقعة: [Signature]  
 ٥٥٤/٧٤١/٥



مخطط تقسيم الارض في المنطقة رقم ٢٠٢٠



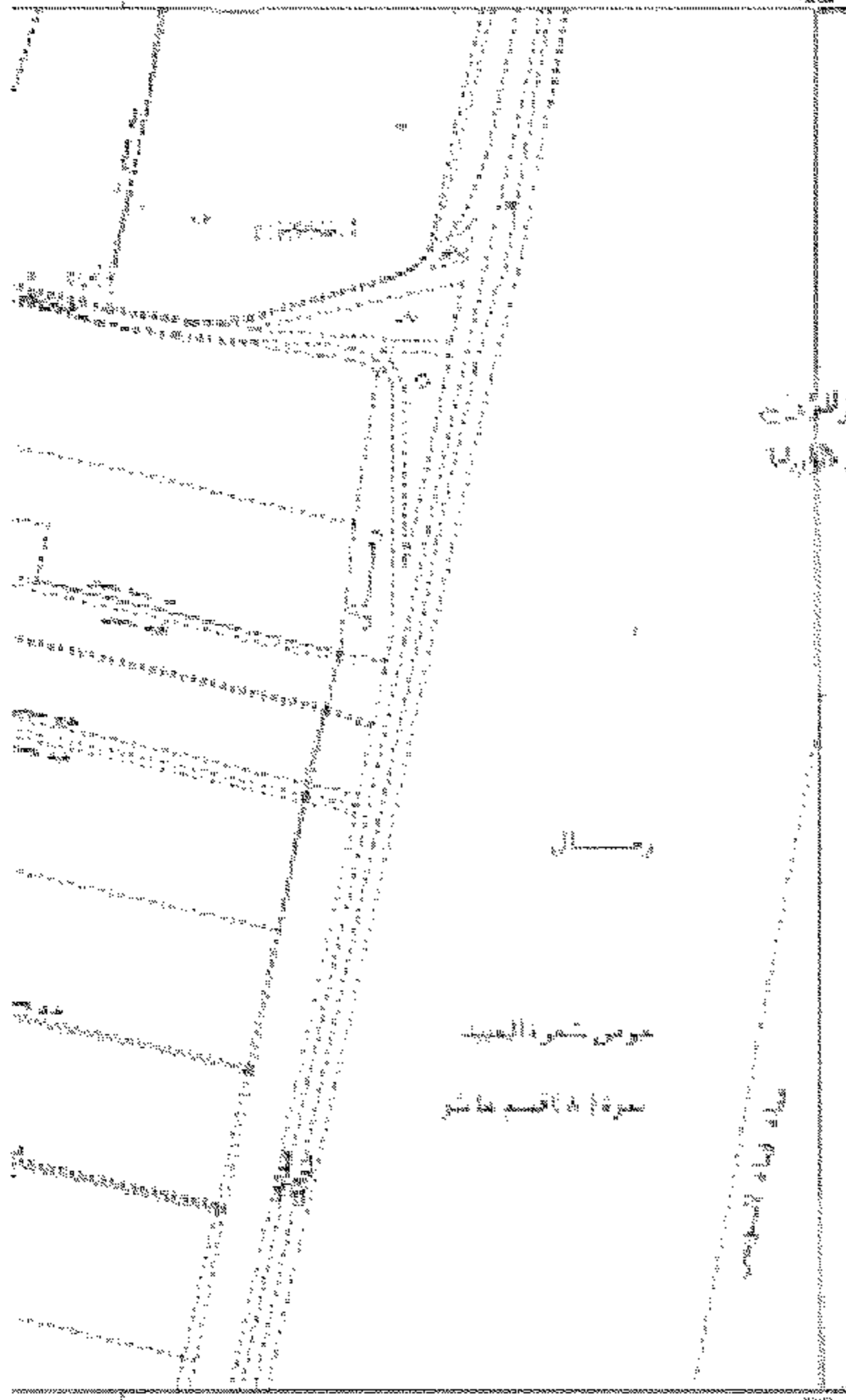
مقياس الرسم ١ : ١٠٠٠

مخطط تقسيم الارض في المنطقة رقم ٢٠٢٠

الجريدة الرسمية - العدد ٧ مكرر (ح) في ١٨ فبراير سنة ٢٠٢٠ ٢٠١

محافظة الإسكندرية

الهيئة المصرية العامة للتأمين



محافظة الإسكندرية

باسم الهيئة المصرية العامة للتأمين، عدلت في ١٨ فبراير سنة ٢٠٢٠

بمقتضى قرار مجلس إدارة الهيئة رقم ١٠٠٠ لسنة ٢٠٢٠

مقتضى قرار مجلس إدارة الهيئة رقم ١٠٠٠ لسنة ٢٠٢٠

مقتضى قرار مجلس إدارة الهيئة رقم ١٠٠٠ لسنة ٢٠٢٠

مدير الهيئة العامة للتأمين  
 م. م. محمد عبد الحليم  
 م. م. محمد عبد الحليم

رسالة

محافظة الإسكندرية

محافظة الإسكندرية

جدول التوزيع العائلي

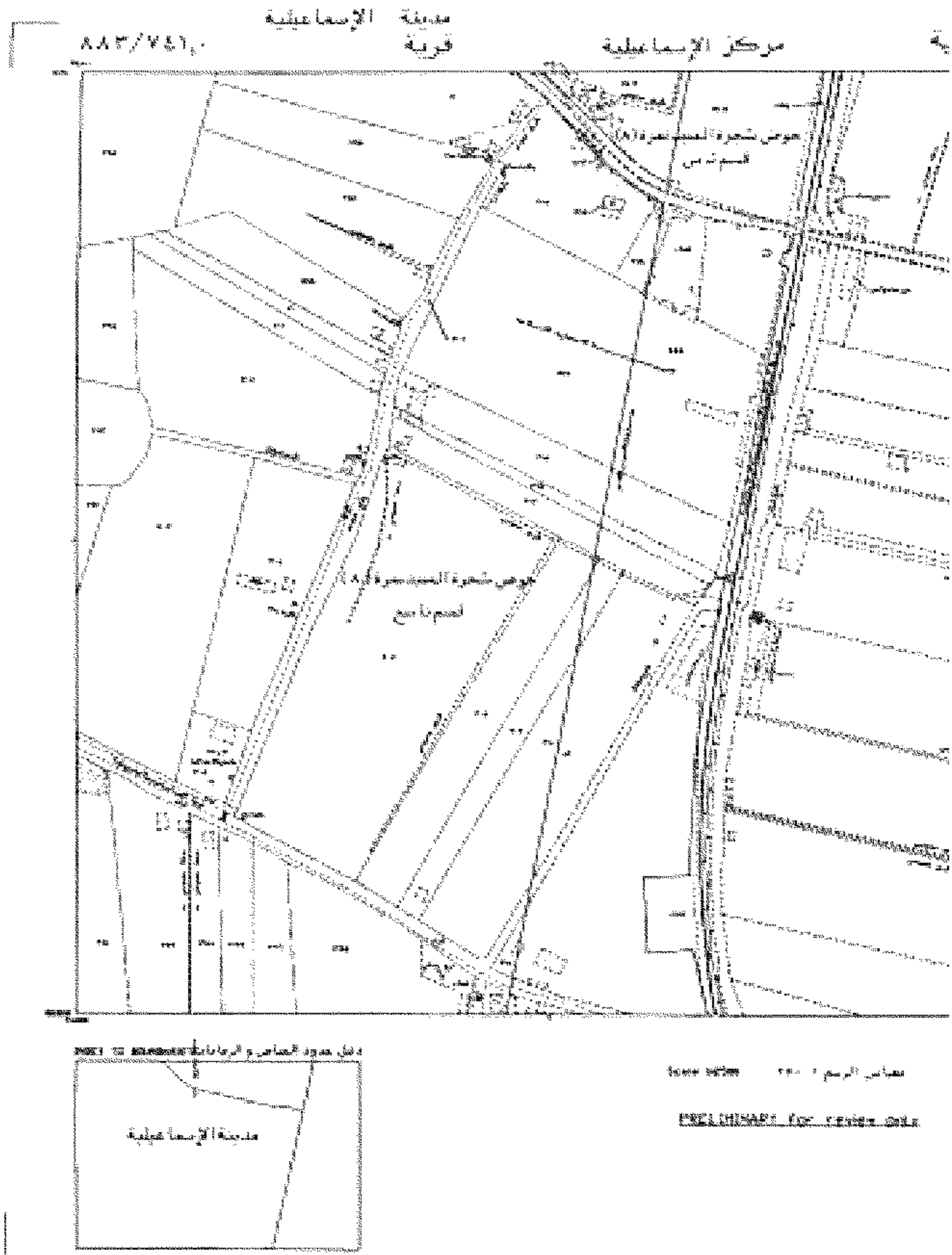
١٠٠١	١٠٠٢	١٠٠٣
١٠٠٤	١٠٠٥	١٠٠٦
١٠٠٧	١٠٠٨	١٠٠٩

أرجح الطبع (١٠٠٠) / ١٠٠٠

١٠٠٠ / ١٠٠٠

١٠٠٠ / ١٠٠٠

١٠٠٠ / ١٠٠٠







رقم الاسم	المستطع			رقم الترخيص	اسم الموهن	ملاحظات
	من	تحت	رقم			
١- عادل سليمان صالح	٧	١	١	١	عبد القادر	
٢- محمد عبدالسلام الوائلي	١٨	١٠	١	١٤٩٩	محمد الوائلي	٤٠٧ ٤٢٦
٣- الفرع العربي للبريد	١١	٤	١	٨	الفرع العربي	
٤- سيرة واثق	١٤	٦	٣	٥٩		
٥- سيرة واثق	٩	١٧	٢	٤١٦		
٦- وهدى عادل كوكبان	٢٢	١٧	١	١٥١٦		٤٠٧ ٤٢٦
٧- ابراهيم محمد ابراهيم	٦	٥	١	١٥١٧		
٨- وهدى عبد الله واثق	١١	١٧	١	٤١١		٤٠٧ ٤٢٦
٩- وهدى عبد السلام واثق	٤٤	١٠	١	٤٦٠		
١٠- وهدى عبد السلام واثق	٤	٤	١	١٨٨١		
١١- وهدى عبد السلام واثق	٦	٦	١	١٨٧٩		
١٢- وهدى عبد السلام واثق	٥	١٥	١	١٨٨١		
١٣- عبد القادر واثق	١٤	١٦	١	١٤٥٦		
١٤- وهدى عبد السلام واثق	٥٤	٥	١	٤٦٤		
١٥- عبد القادر واثق	١٤	١١	١	١٤٥٥		
١٦- وهدى عبد السلام واثق	١٥	١٧	١	٤٠٥٥		
١٧- وهدى عبد السلام واثق	١٧	٥	١	١٥١٢		
١٨- وهدى عبد السلام واثق	٥٥	٢	١	١٥١٤		
١٩- وهدى عبد السلام واثق	١٦	١٨	١	١٢٧٩		
٢٠- محمد واثق	٦	٩	١	١٤٠٠		
٢١- محمد واثق	١	١٤	١	٤٧٤		
٢٢- محمد واثق	٥	١١	١	١٤٠٠		
٢٣- محمد واثق	١	٥	١	٥٤		



١٤٤١  
١٢

مدير عام التعليم  
محمد بن عبد الله بن محمد بن عبد العزيز  
الرياض

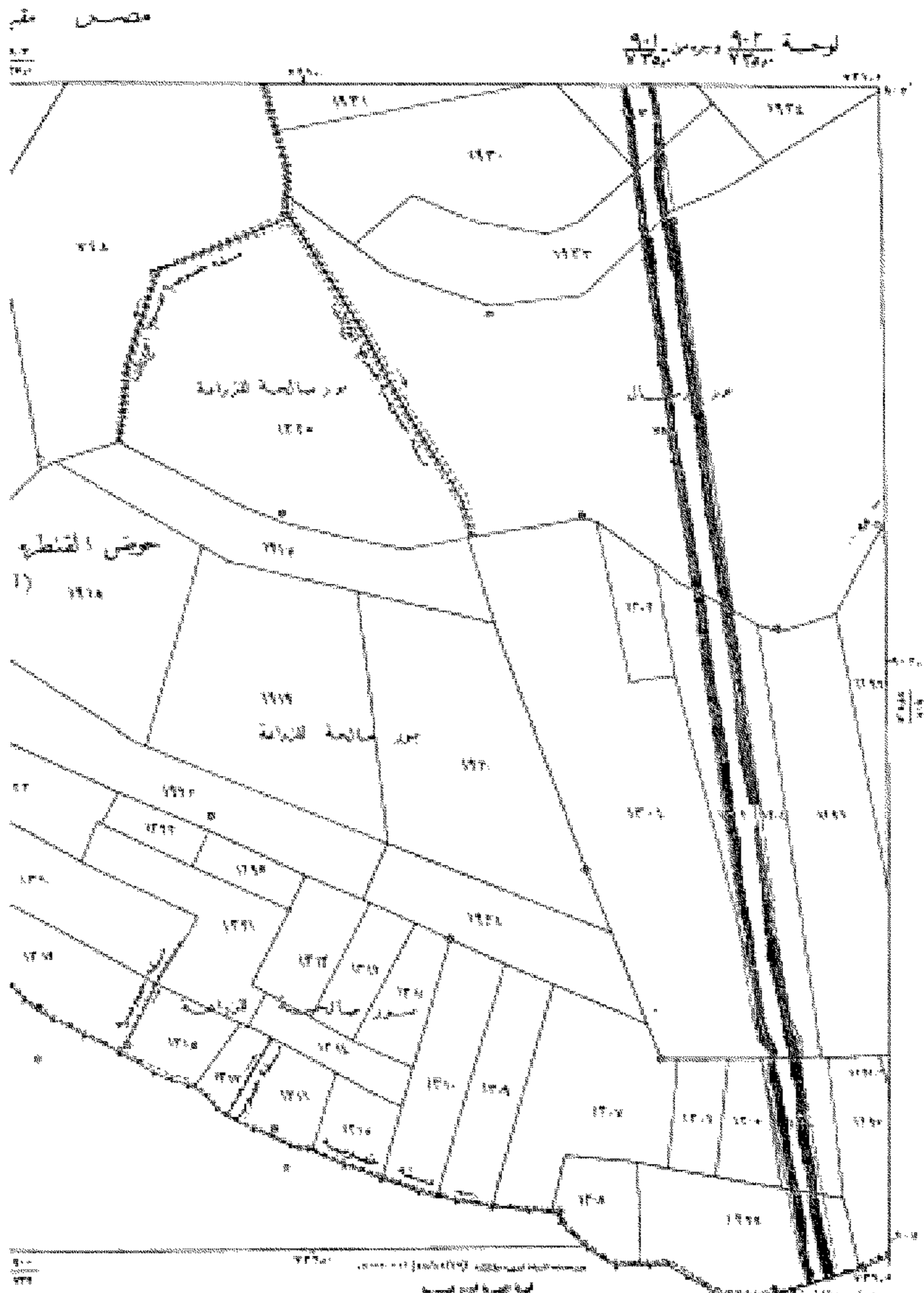
مدير عام التعليم  
محمد بن عبد الله بن محمد بن عبد العزيز  
الرياض

رقم	الاسم	المسطح		رقم الترخيص	اسم المرحوم	ملاحظات
		م	ق			
٦٤	شحاتة محمد بن عبد الوهاب	١٣	٩	١٦٦٤	صوبه لبيد بن عبد الوهاب	
٦٥	صالح بن عبد الوهاب	٩	-	١٦٦٤	صوبه لبيد بن عبد الوهاب	٢٠٤
٦٦	الحاج عبد الوهاب بن عبد الوهاب	١٣	-	١٦٦٨	صوبه لبيد بن عبد الوهاب	٢٠٤
٦٧	صوبه لبيد بن عبد الوهاب	٧	-	١٦٦٩	صوبه لبيد بن عبد الوهاب	٢٠٤
٦٨	صوبه لبيد بن عبد الوهاب	١٣	-	١٦٦٩	صوبه لبيد بن عبد الوهاب	٢٠٤
٦٩	صوبه لبيد بن عبد الوهاب	٦	-	١٦٧١	صوبه لبيد بن عبد الوهاب	٢٠٤
٧٠	صوبه لبيد بن عبد الوهاب	٩	-	١٦٧١	صوبه لبيد بن عبد الوهاب	٢٠٤
٧١	صوبه لبيد بن عبد الوهاب	٦	-	١٦٥٨	صوبه لبيد بن عبد الوهاب	٢٠٤
٧٢	صوبه لبيد بن عبد الوهاب	٦	-	١٦٥٤	صوبه لبيد بن عبد الوهاب	٢٠٤
٧٣	صوبه لبيد بن عبد الوهاب	٨	-	١٦٥٦	صوبه لبيد بن عبد الوهاب	٢٠٤
٧٤	صوبه لبيد بن عبد الوهاب	٥	-	١٦٥٦	صوبه لبيد بن عبد الوهاب	٢٠٤
٧٥	صوبه لبيد بن عبد الوهاب	٥	-	١٦٥٤	صوبه لبيد بن عبد الوهاب	٢٠٤
٧٦	صوبه لبيد بن عبد الوهاب	٩	-	١٦٦٢	صوبه لبيد بن عبد الوهاب	٢٠٤
٧٧	صوبه لبيد بن عبد الوهاب	٩	-	١٦٦٢	صوبه لبيد بن عبد الوهاب	٢٠٤
٧٨	صوبه لبيد بن عبد الوهاب	١٥	-	١٦٦٤	صوبه لبيد بن عبد الوهاب	٢٠٤
٧٩	صوبه لبيد بن عبد الوهاب	٢	-	١٦٦١	صوبه لبيد بن عبد الوهاب	٢٠٤
٨٠	صوبه لبيد بن عبد الوهاب	٢	-	١٦٦١	صوبه لبيد بن عبد الوهاب	٢٠٤
٨١	صوبه لبيد بن عبد الوهاب	٢	-	١٦٦٢	صوبه لبيد بن عبد الوهاب	٢٠٤
٨٢	صوبه لبيد بن عبد الوهاب	١٠	-	١٦٦٢	صوبه لبيد بن عبد الوهاب	٢٠٤
٨٣	صوبه لبيد بن عبد الوهاب	١١	-	١٦٦٩	صوبه لبيد بن عبد الوهاب	٢٠٤
٨٤	صوبه لبيد بن عبد الوهاب	١١	-	١٦٦١	صوبه لبيد بن عبد الوهاب	٢٠٤
٨٥	صوبه لبيد بن عبد الوهاب	١١	-	١٦٦٠	صوبه لبيد بن عبد الوهاب	٢٠٤
٨٦	صوبه لبيد بن عبد الوهاب	١٧	-	١٦٠٠	صوبه لبيد بن عبد الوهاب	٢٠٤
٨٧	صوبه لبيد بن عبد الوهاب	١٧	-	١٦٠٠	صوبه لبيد بن عبد الوهاب	٢٠٤
٨٨	صوبه لبيد بن عبد الوهاب	١٧	-	١٦٠٠	صوبه لبيد بن عبد الوهاب	٢٠٤
٨٩	صوبه لبيد بن عبد الوهاب	١٨	-	١٦٢٥	صوبه لبيد بن عبد الوهاب	٢٠٤

١٠

صوبه لبيد بن عبد الوهاب

٢٠٦ الجريدة الرسمية - العدد ٧ مكرر (ح) في ١٨ فبراير سنة ٢٠٢٠

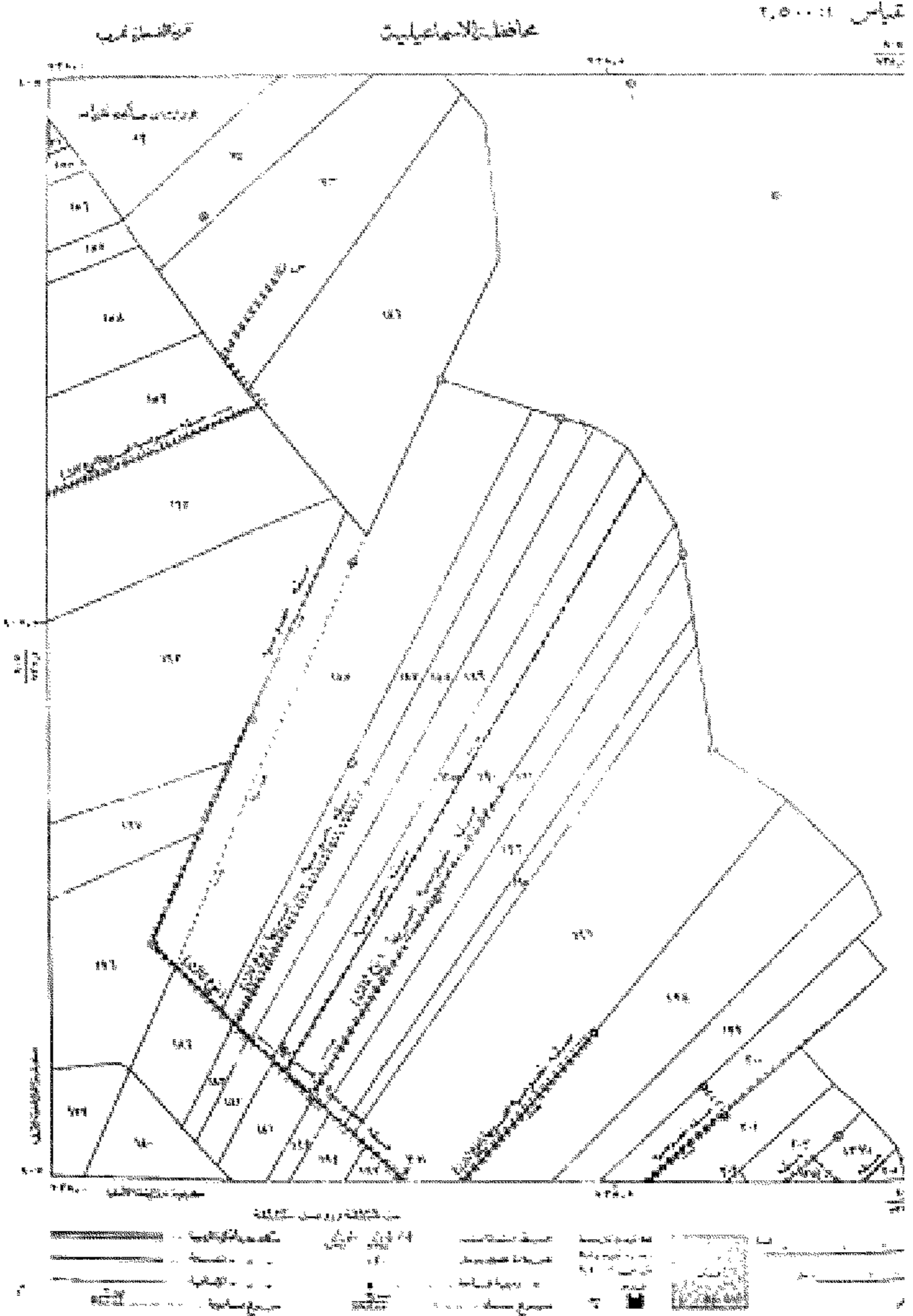


مقياس ١:٢٥٠٠		لوحة ١٢٠٢ و١٢٠٣	
الحدود المرسومة	الحدود الحقيقية	الحدود المرسومة	الحدود الحقيقية
الحدود المرسومة	الحدود الحقيقية	الحدود المرسومة	الحدود الحقيقية
الحدود المرسومة	الحدود الحقيقية	الحدود المرسومة	الحدود الحقيقية





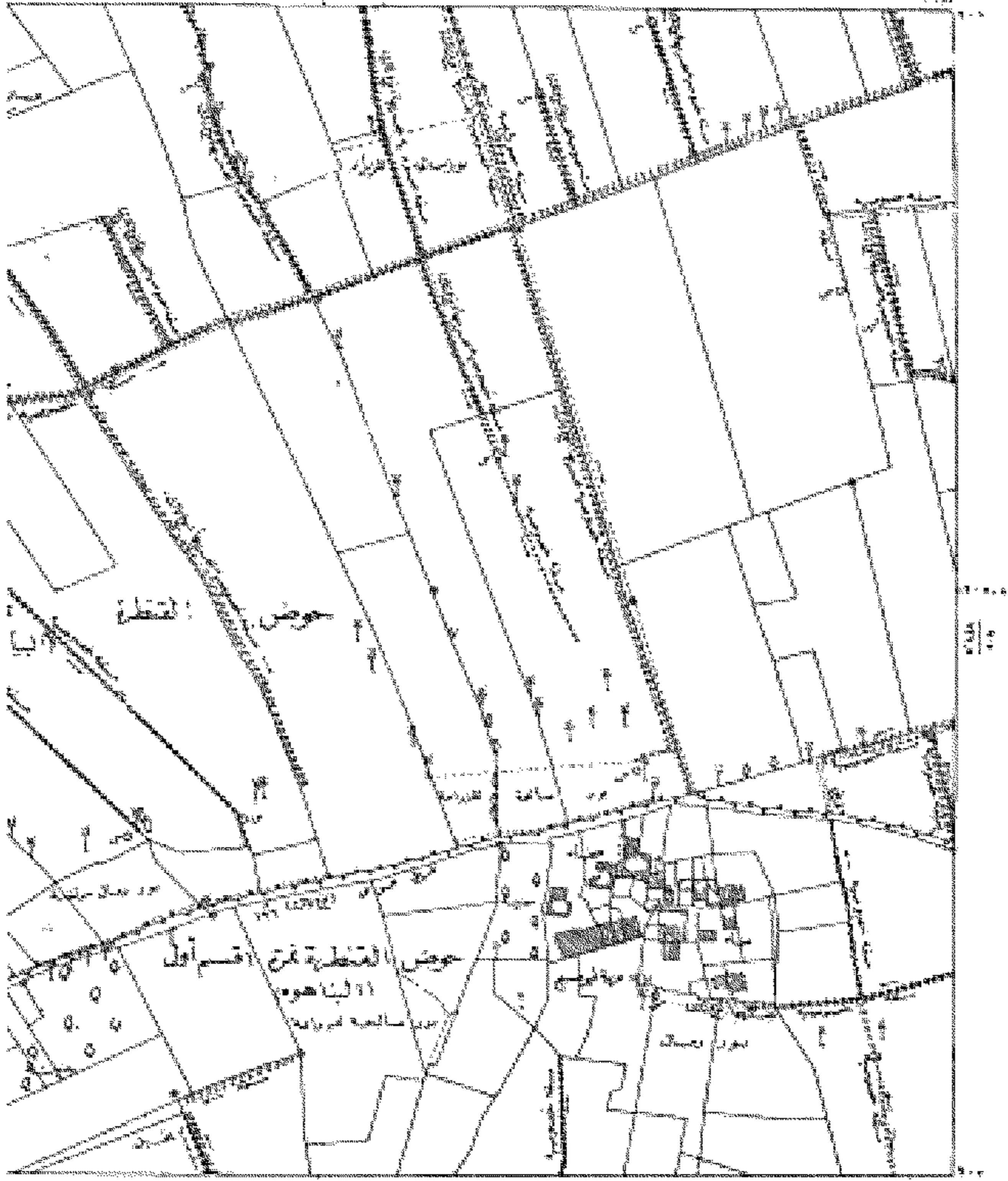
# الجريدة الرسمية - العدد ٧ مكرر (ح) في ١٨ فبراير سنة ٢٠٢٠ ٢٠٩



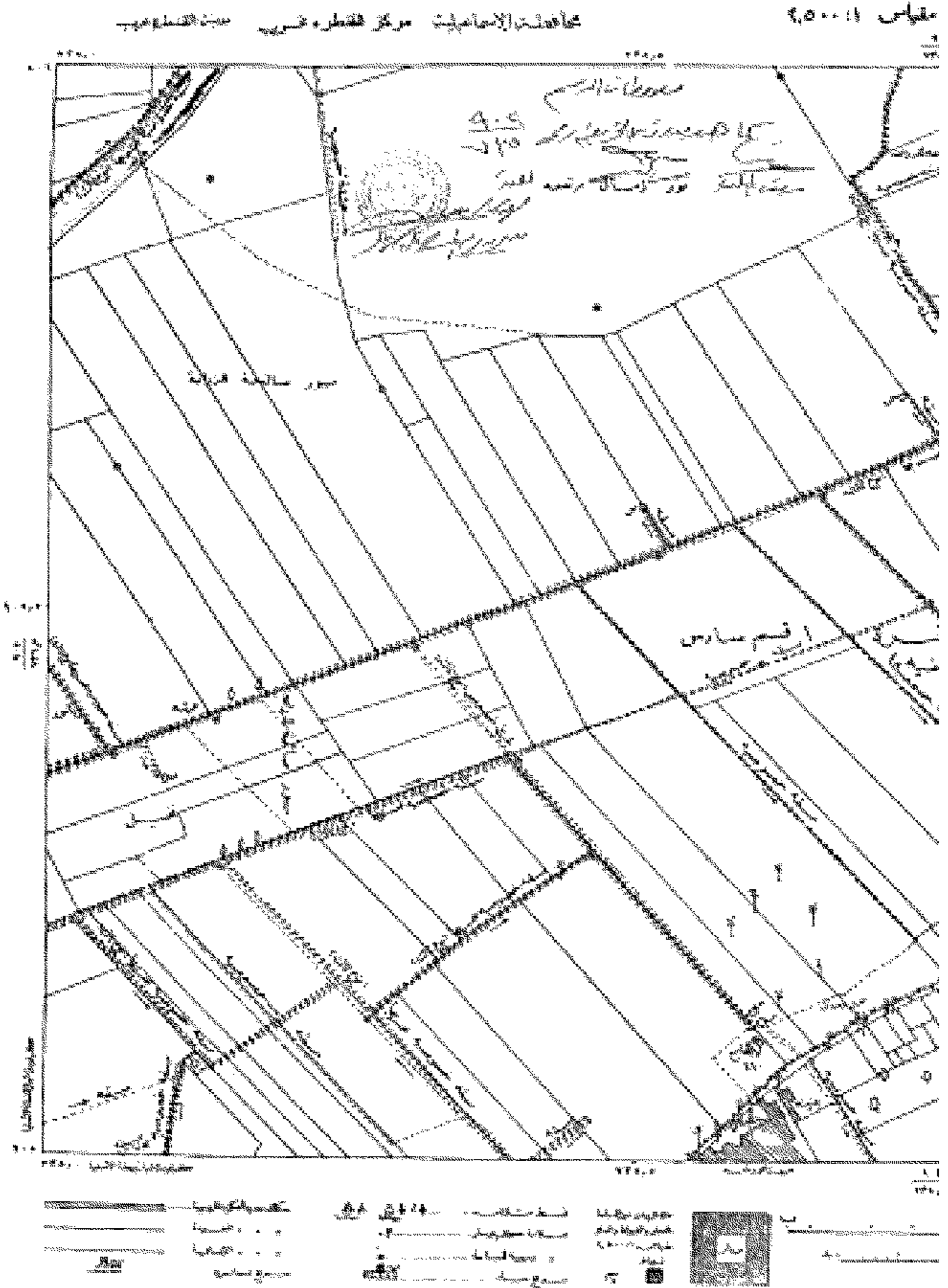


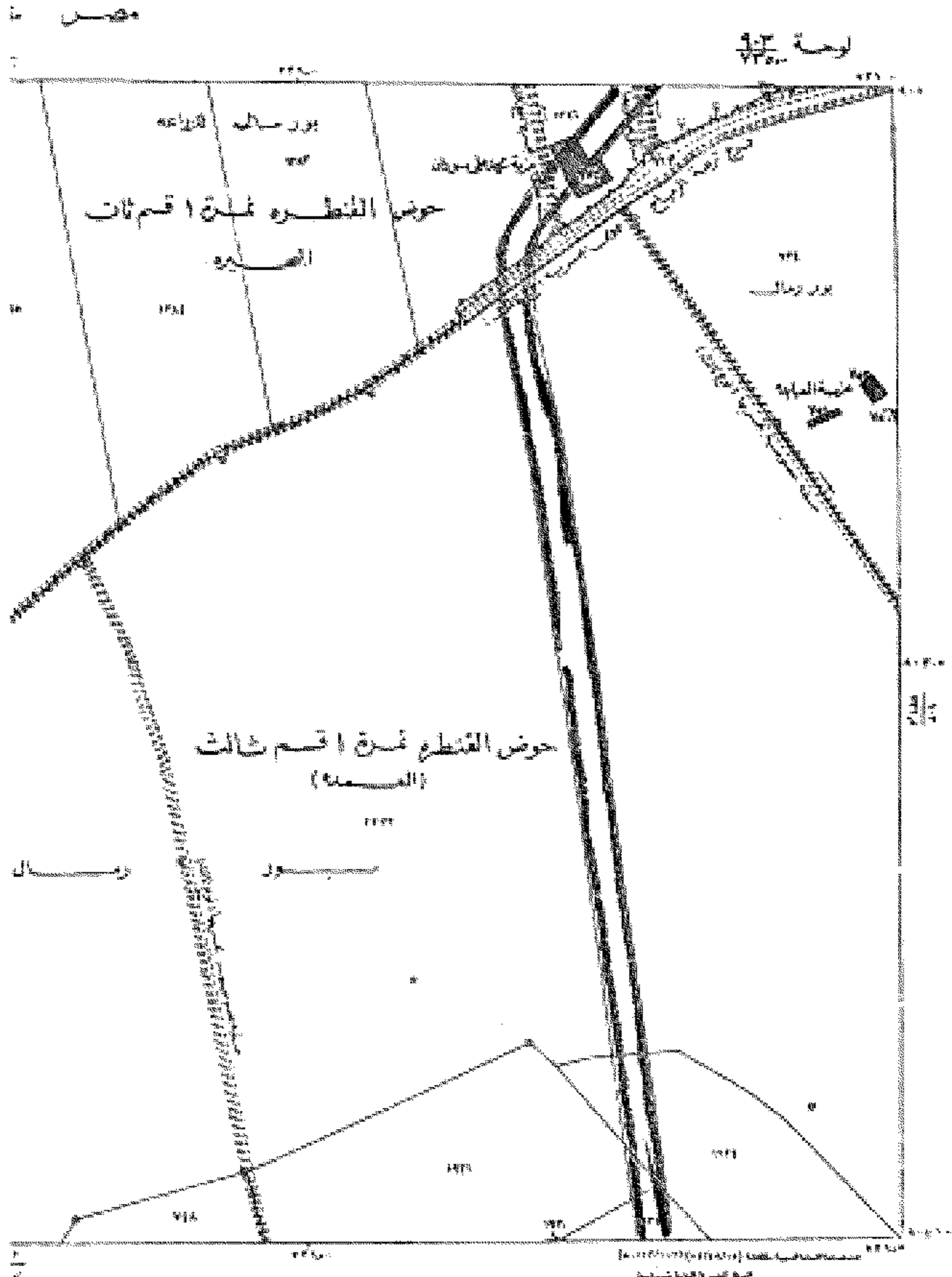
محافظة القصيم

لجنة









الرمز	الوصف	الرمز	الوصف
١	الحدود المرسومة	١	الحدود المرسومة
٢	الحدود الحقيقية	٢	الحدود الحقيقية
٣	الحدود المقترحة	٣	الحدود المقترحة
٤	الحدود المتعارضة	٤	الحدود المتعارضة
٥	الحدود المرسومة	٥	الحدود المرسومة
٦	الحدود الحقيقية	٦	الحدود الحقيقية
٧	الحدود المقترحة	٧	الحدود المقترحة
٨	الحدود المتعارضة	٨	الحدود المتعارضة

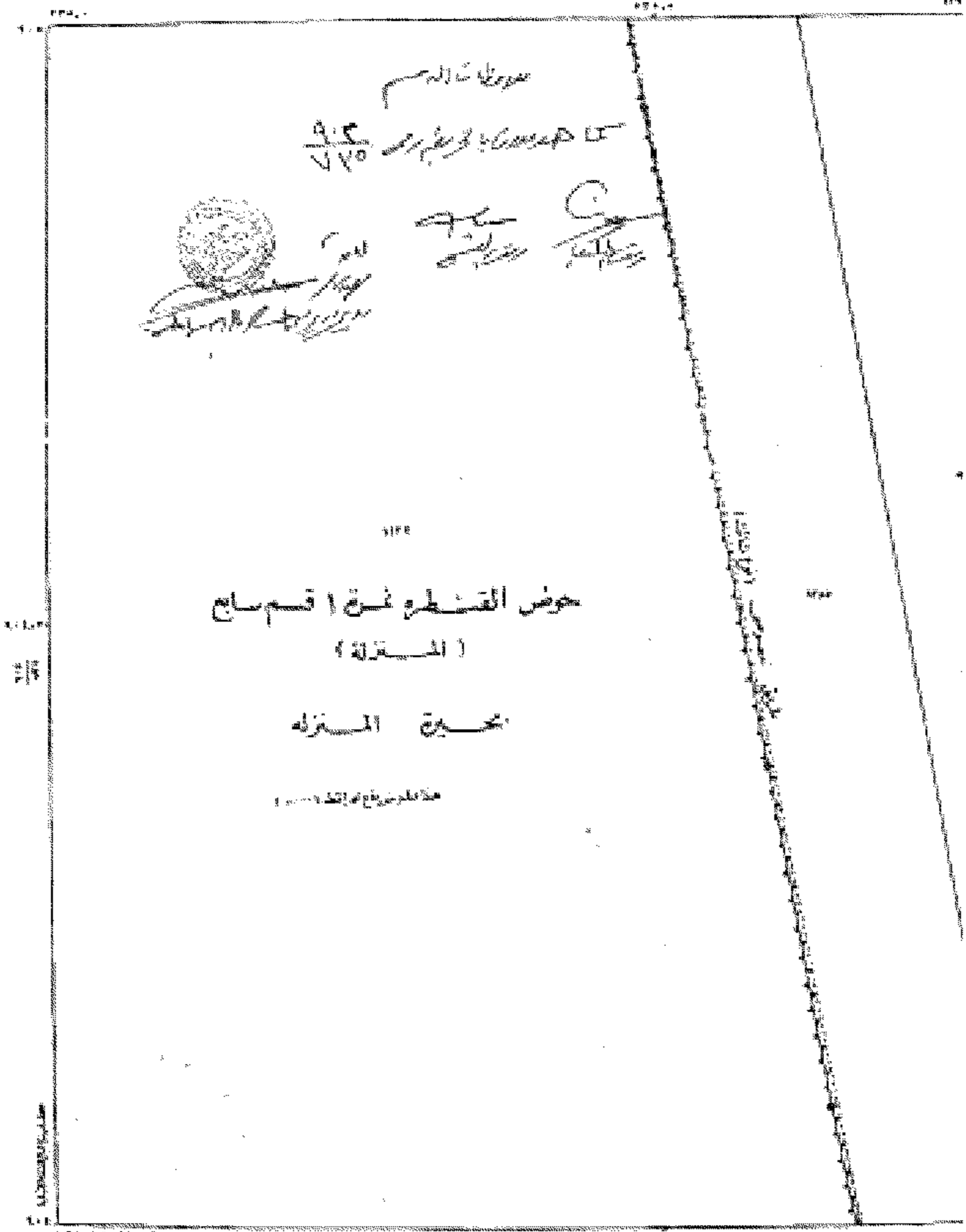




بأمر ٢٠٢٠/١٠٠

محافظة الإسماعيلية

مدينة القنطرة غرب



حوض القنطرة غرب (المقبرة)

مخيم المنزه

محل المقبرة

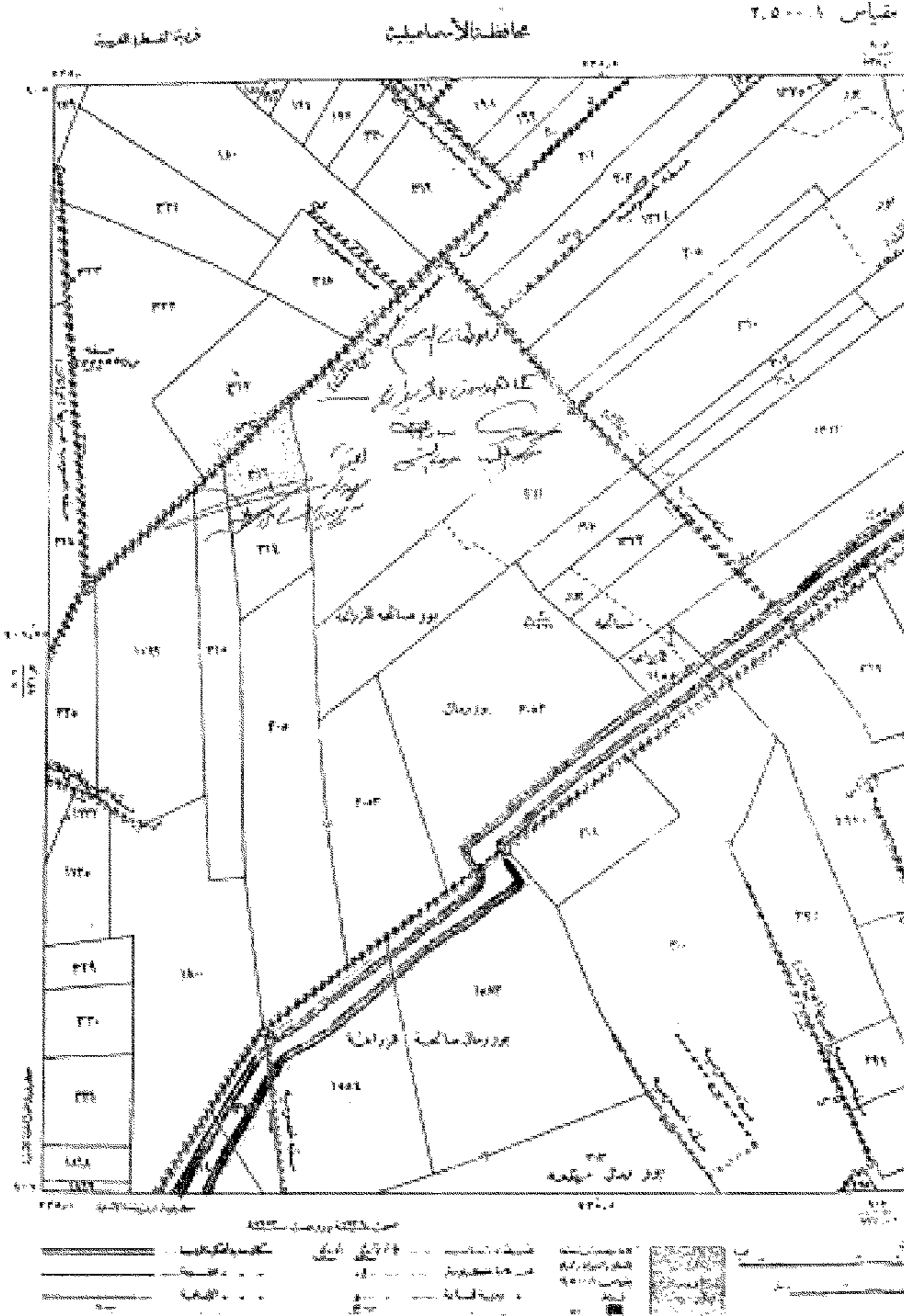
محافظة الإسماعيلية	محافظة الإسماعيلية	محافظة الإسماعيلية	محافظة الإسماعيلية
مدينة القنطرة غرب	مدينة القنطرة غرب	مدينة القنطرة غرب	مدينة القنطرة غرب
مخيم المنزه	مخيم المنزه	مخيم المنزه	مخيم المنزه
محل المقبرة	محل المقبرة	محل المقبرة	محل المقبرة





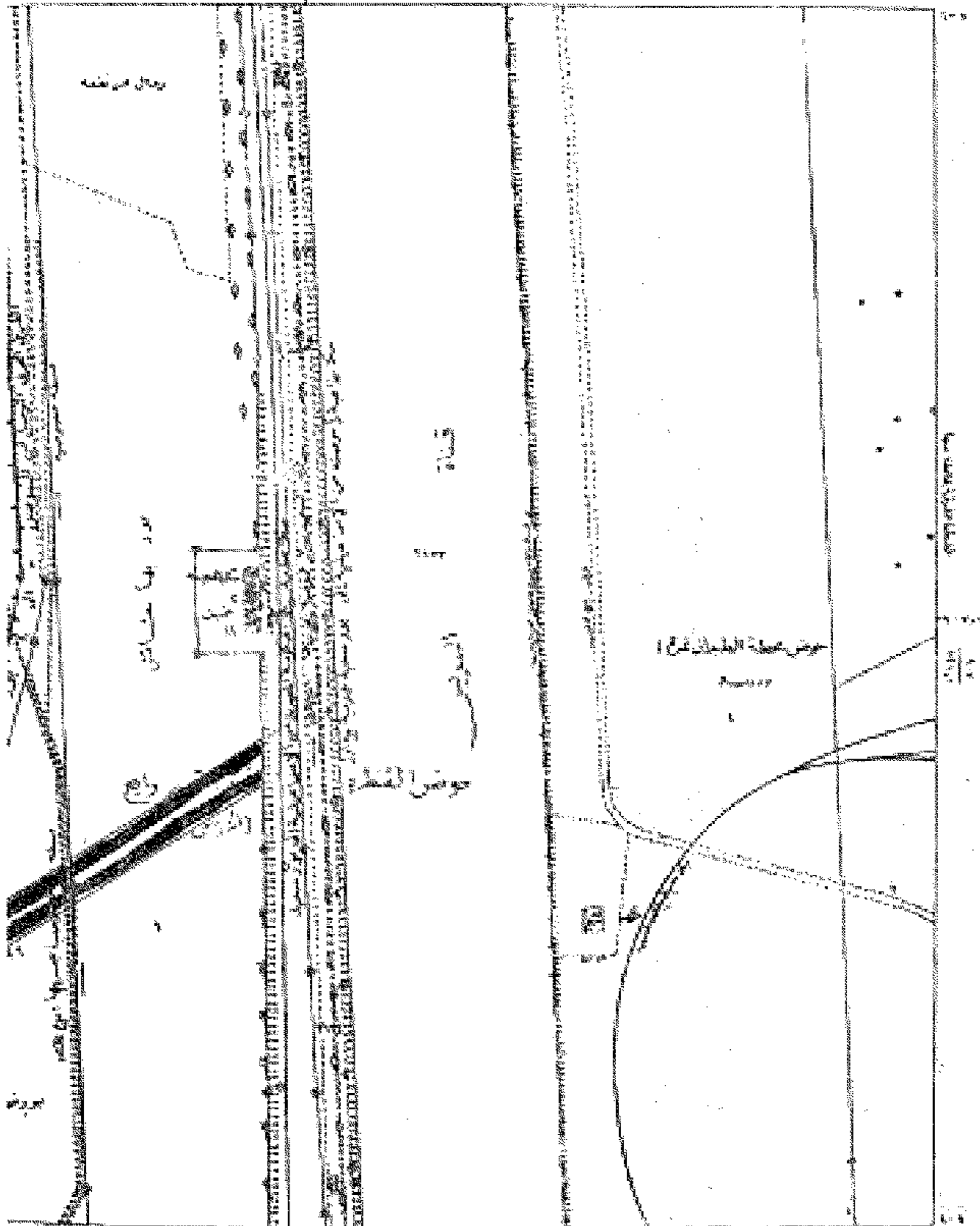




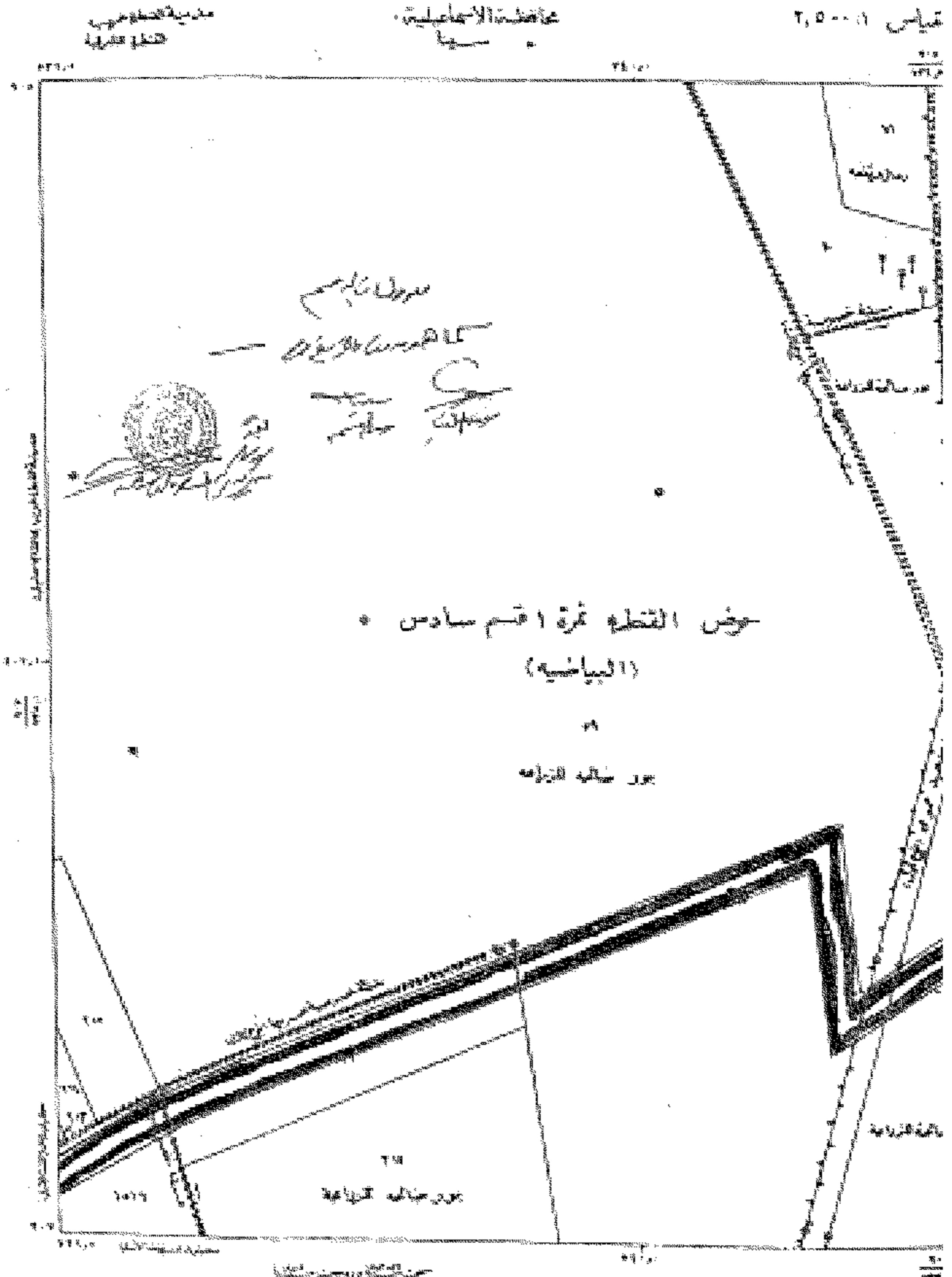


جمهورية مصر العربية

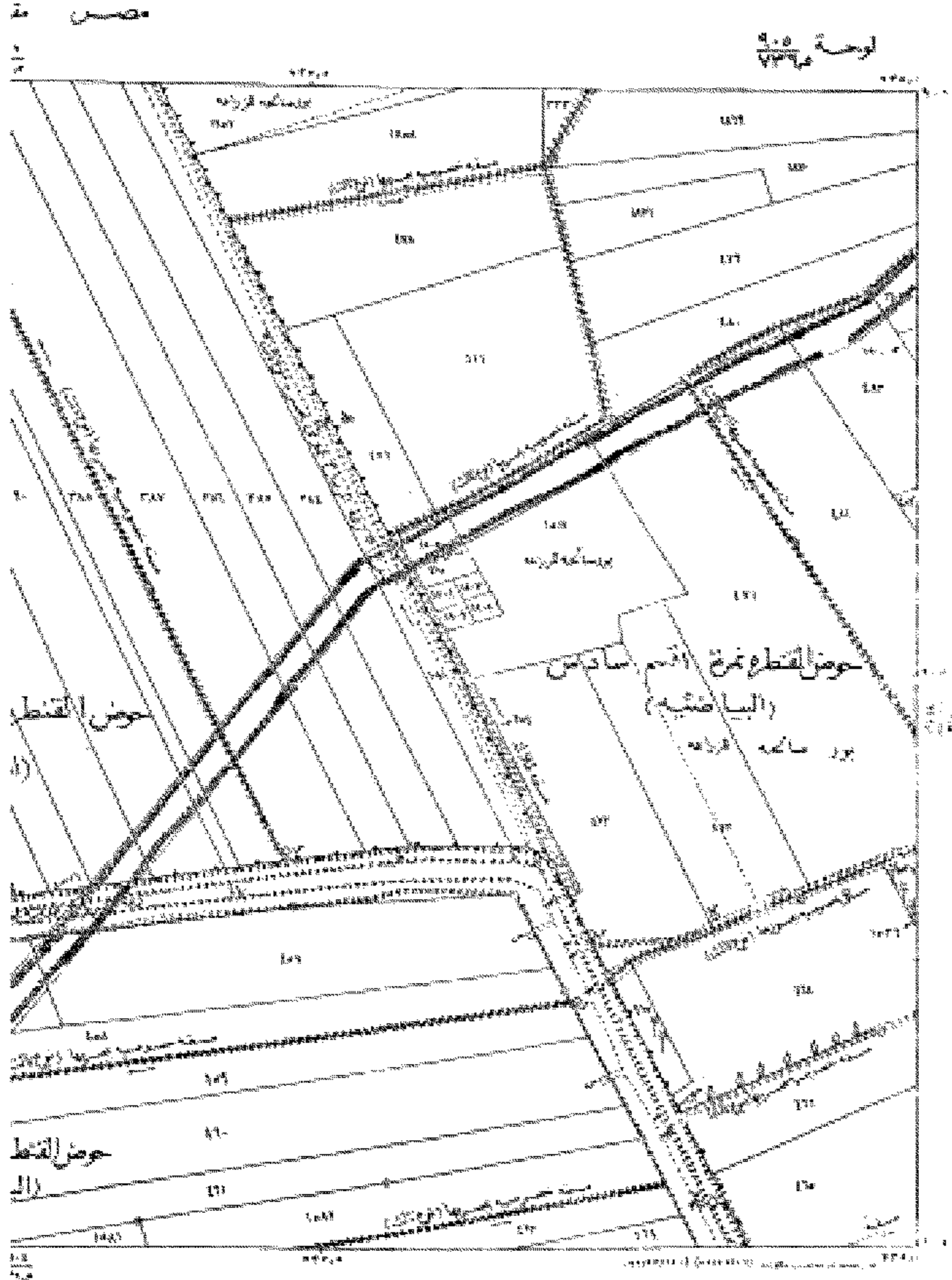
لوحة ٩.٢  
٢٠١٥



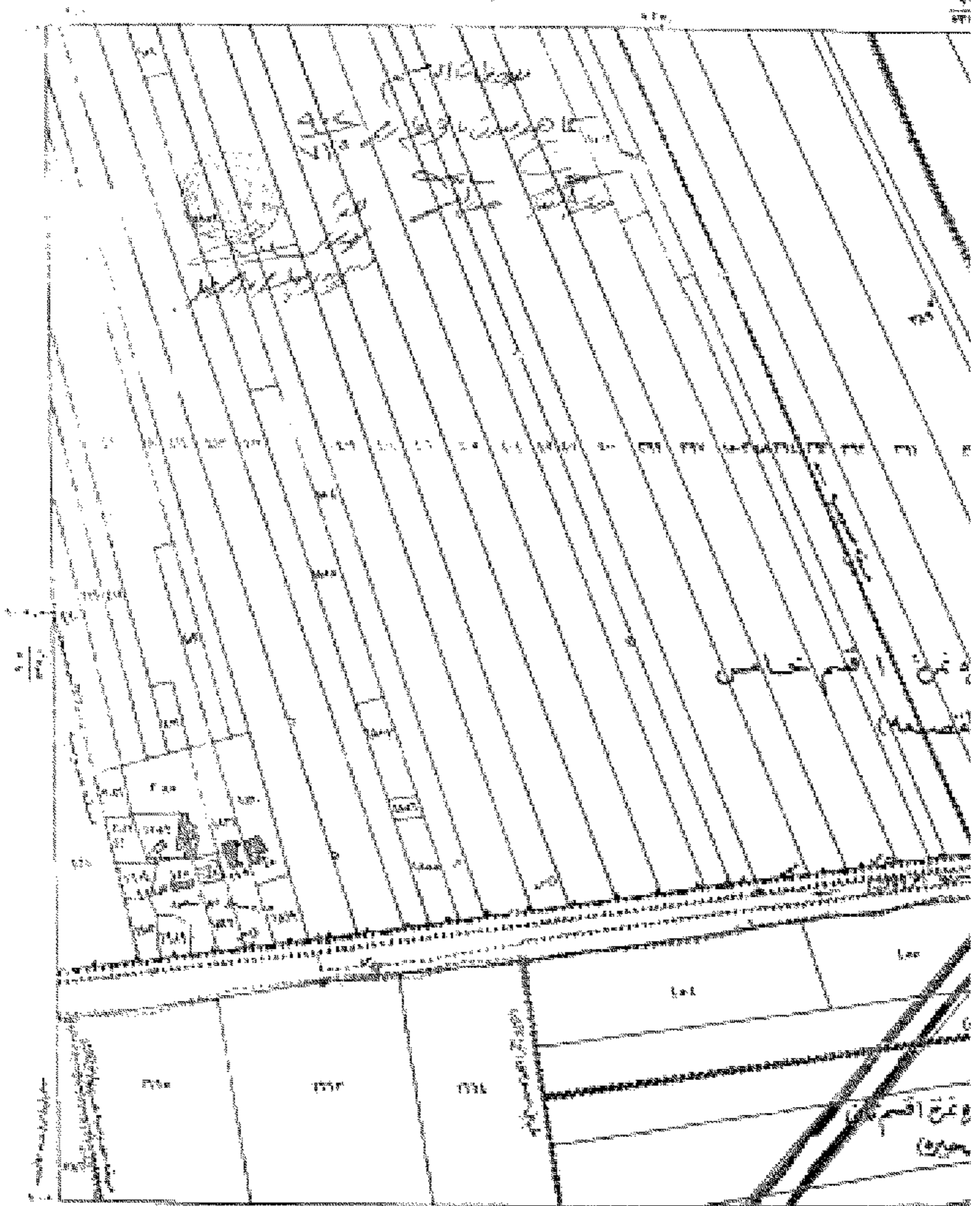
رقم	وصف	ملاحظات
١	قناة التوزيع	قطر ١٠٠ سم
٢	قناة مياه حياض	قطر ٥٠ سم
٣	قناة مياه حياض	قطر ٥٠ سم
٤	محطة الضخ	نوع ١
٥	صمام	نوع ١
٦	صمام	نوع ١
٧	صمام	نوع ١
٨	صمام	نوع ١
٩	صمام	نوع ١
١٠	صمام	نوع ١



الرمز	التفسير	الرمز	التفسير	الرمز	التفسير
(1)	الحدود الإدارية	(٢٥)	الحدود البلدية	(٣٥)	الحدود الخاصة
(2)	الحدود البلدية	(٢٦)	الحدود الخاصة	(٣٦)	الحدود العامة
(3)	الحدود الخاصة	(٢٧)	الحدود العامة	(٣٧)	الحدود العسكرية
(4)	الحدود العامة	(٢٨)	الحدود العسكرية	(٣٨)	الحدود الدينية
(5)	الحدود العسكرية	(٢٩)	الحدود الدينية	(٣٩)	الحدود الأثرية
(6)	الحدود الدينية	(٣٠)	الحدود الأثرية	(٤٠)	الحدود البيئية
(7)	الحدود الأثرية	(٣١)	الحدود البيئية	(٤١)	الحدود الصحية
(8)	الحدود البيئية	(٣٢)	الحدود الصحية	(٤٢)	الحدود السياحية
(9)	الحدود الصحية	(٣٣)	الحدود السياحية	(٤٣)	الحدود الصناعية
(10)	الحدود السياحية	(٣٤)	الحدود الصناعية	(٤٤)	الحدود الزراعية




قائمة المساحات المسجلة		قائمة المساحات المسجلة	
المساحة	رقم المساحة	المساحة	رقم المساحة
١٨٧	١٨٧	١٨٧	١٨٧
١٨٨	١٨٨	١٨٨	١٨٨
١٨٩	١٨٩	١٨٩	١٨٩
١٩٠	١٩٠	١٩٠	١٩٠
١٩١	١٩١	١٩١	١٩١
١٩٢	١٩٢	١٩٢	١٩٢
١٩٣	١٩٣	١٩٣	١٩٣
١٩٤	١٩٤	١٩٤	١٩٤
١٩٥	١٩٥	١٩٥	١٩٥
١٩٦	١٩٦	١٩٦	١٩٦
١٩٧	١٩٧	١٩٧	١٩٧
١٩٨	١٩٨	١٩٨	١٩٨
١٩٩	١٩٩	١٩٩	١٩٩
٢٠٠	٢٠٠	٢٠٠	٢٠٠
٢٠١	٢٠١	٢٠١	٢٠١
٢٠٢	٢٠٢	٢٠٢	٢٠٢
٢٠٣	٢٠٣	٢٠٣	٢٠٣
٢٠٤	٢٠٤	٢٠٤	٢٠٤
٢٠٥	٢٠٥	٢٠٥	٢٠٥
٢٠٦	٢٠٦	٢٠٦	٢٠٦
٢٠٧	٢٠٧	٢٠٧	٢٠٧
٢٠٨	٢٠٨	٢٠٨	٢٠٨
٢٠٩	٢٠٩	٢٠٩	٢٠٩
٢١٠	٢١٠	٢١٠	٢١٠
٢١١	٢١١	٢١١	٢١١
٢١٢	٢١٢	٢١٢	٢١٢
٢١٣	٢١٣	٢١٣	٢١٣
٢١٤	٢١٤	٢١٤	٢١٤
٢١٥	٢١٥	٢١٥	٢١٥
٢١٦	٢١٦	٢١٦	٢١٦
٢١٧	٢١٧	٢١٧	٢١٧
٢١٨	٢١٨	٢١٨	٢١٨
٢١٩	٢١٩	٢١٩	٢١٩
٢٢٠	٢٢٠	٢٢٠	٢٢٠
٢٢١	٢٢١	٢٢١	٢٢١
٢٢٢	٢٢٢	٢٢٢	٢٢٢
٢٢٣	٢٢٣	٢٢٣	٢٢٣
٢٢٤	٢٢٤	٢٢٤	٢٢٤
٢٢٥	٢٢٥	٢٢٥	٢٢٥
٢٢٦	٢٢٦	٢٢٦	٢٢٦
٢٢٧	٢٢٧	٢٢٧	٢٢٧
٢٢٨	٢٢٨	٢٢٨	٢٢٨
٢٢٩	٢٢٩	٢٢٩	٢٢٩
٢٣٠	٢٣٠	٢٣٠	٢٣٠



١٠٠٠:٢

	طريق		قناة		قطعة أرض
	حدود		قطعة أرض		قطعة أرض
	قطعة أرض		قطعة أرض		قطعة أرض

١٠٠٠:٢




(1)

كشف حصص باسماء الملاك الظاهريين بحوزة الحرس القطرية

م	اسم الحوض	رقم القطعة الحديثة	رقم الخريطة	المساحة		
				م	د	س
1	حوض القطرة نمرة 1	69		15	4	1
2	قسم رابع (الحرس)	5		4	5	-
3	حوض القطرة نمرة 1 قسم	70		21	2	3
4	سكنس تيطبية	59		1	18	17
5		81		8	1	-
6		1994		21	16	-
7		85		12	5	-
8		86		1	5	-
9		87		21	4	-
10		88		19	4	-
11		89		11	4	-
12		1476		18	1	-
13		1475		23	3	7
14		92		21	9	-
15		93		22	-	1
16	حوض القطرة نمرة 1 قسم	94		4	22	-
17	طامن (الصفاة)	108		20	16	-
18		106		23	20	-
18		121		17	18	-
19		120		14	5	-
20		124		12	23	-
21		126		6	13	-
22		127		10	5	1
23		129		2	5	-
24		130		2	7	-
25		131		18	8	-
26		133		22	5	-
27		1410		15	6	-
28		1784		20	1	-
29		1785		10	6	-
30		1786		1	8	-
31		1786		6	7	-
				12	11	17

بمقتضى  
 مهنسة  
 اهل محمد توفيق الدين الشاذلي  
 مديرة مديرية المساحة بالإسماعية

رئيس القسم  
 رئيس المكتب



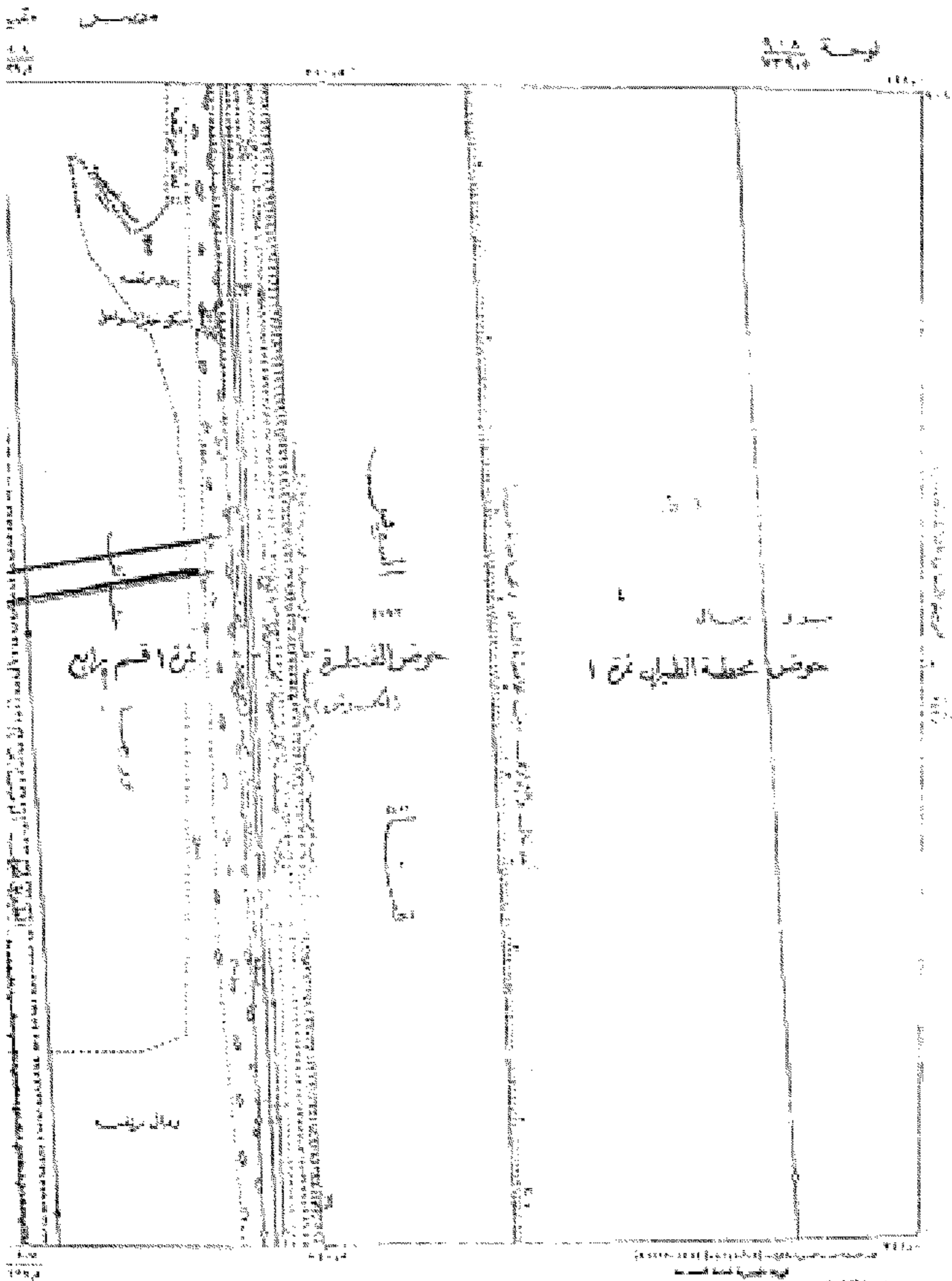
(2)

كشف حصر باسماء الملاك القاهريين معبر الحرش القطرية

رقم	اسم الحوض	رقم القطعة العقارية	رقم الخريطة	المساحة		
				م	ط	د
				17	11	11
32	حوض القطرية نمرة 1 قسم	1787		7	3	
33	طاسي (القصبة)	1789		22	20	
34		432		1	21	21
35		433		1	19	14
36		434		2	11	13
37		436		7	4	2
38	حوض القطرية نمرة 1 قسم	440		-	6	16
39	تان (البحيرة)	1183				
40		1184		3	11	20.5
41		1385		2	3	10
42	حوض القطرية غرب نمرة 1 قسم سابع (المنزلة)	1332		1	15	14
43	حوض القطرية غرب قسم ثالث قصبة	2222		7	9	20.5
	اجملي المطروح			29	14	22

رئيس المكتب  
رئيس القسم

مهندسة  
مهندسة  
أمل محمد كمال الدين  
مديرة مديرية التخطيط والإحصاء القاهرية



الرمز	الوصف	الرمز	الوصف
١	مبنى	١	مبنى
٢	مبنى	٢	مبنى
٣	مبنى	٣	مبنى
٤	مبنى	٤	مبنى
٥	مبنى	٥	مبنى
٦	مبنى	٦	مبنى
٧	مبنى	٧	مبنى
٨	مبنى	٨	مبنى
٩	مبنى	٩	مبنى
١٠	مبنى	١٠	مبنى

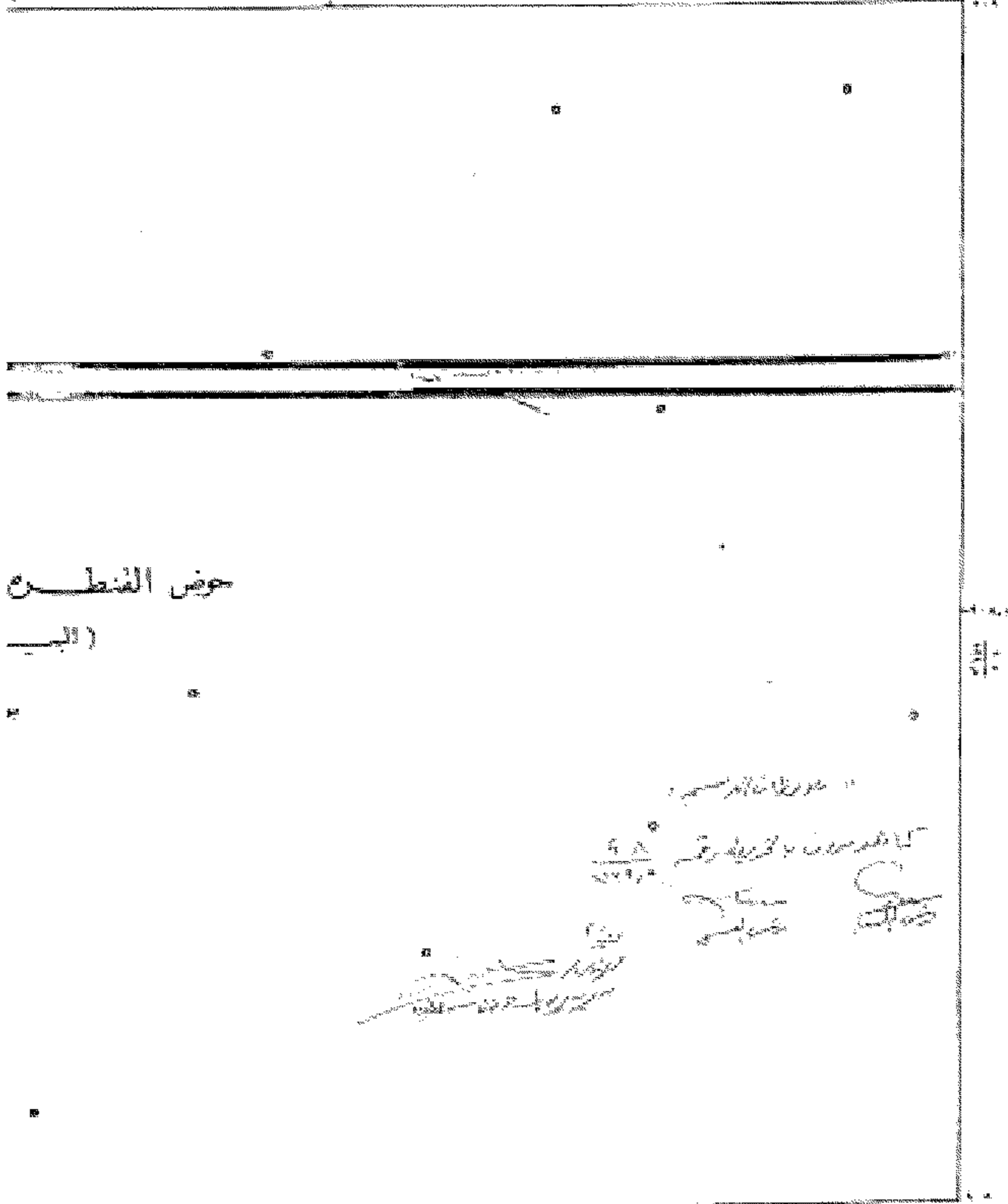




منطقة الزراعة	محيط المنطقة	منطقة الزراعة	منطقة الزراعة
منطقة الزراعة	منطقة الزراعة	منطقة الزراعة	منطقة الزراعة
منطقة الزراعة	منطقة الزراعة	منطقة الزراعة	منطقة الزراعة

مجلس

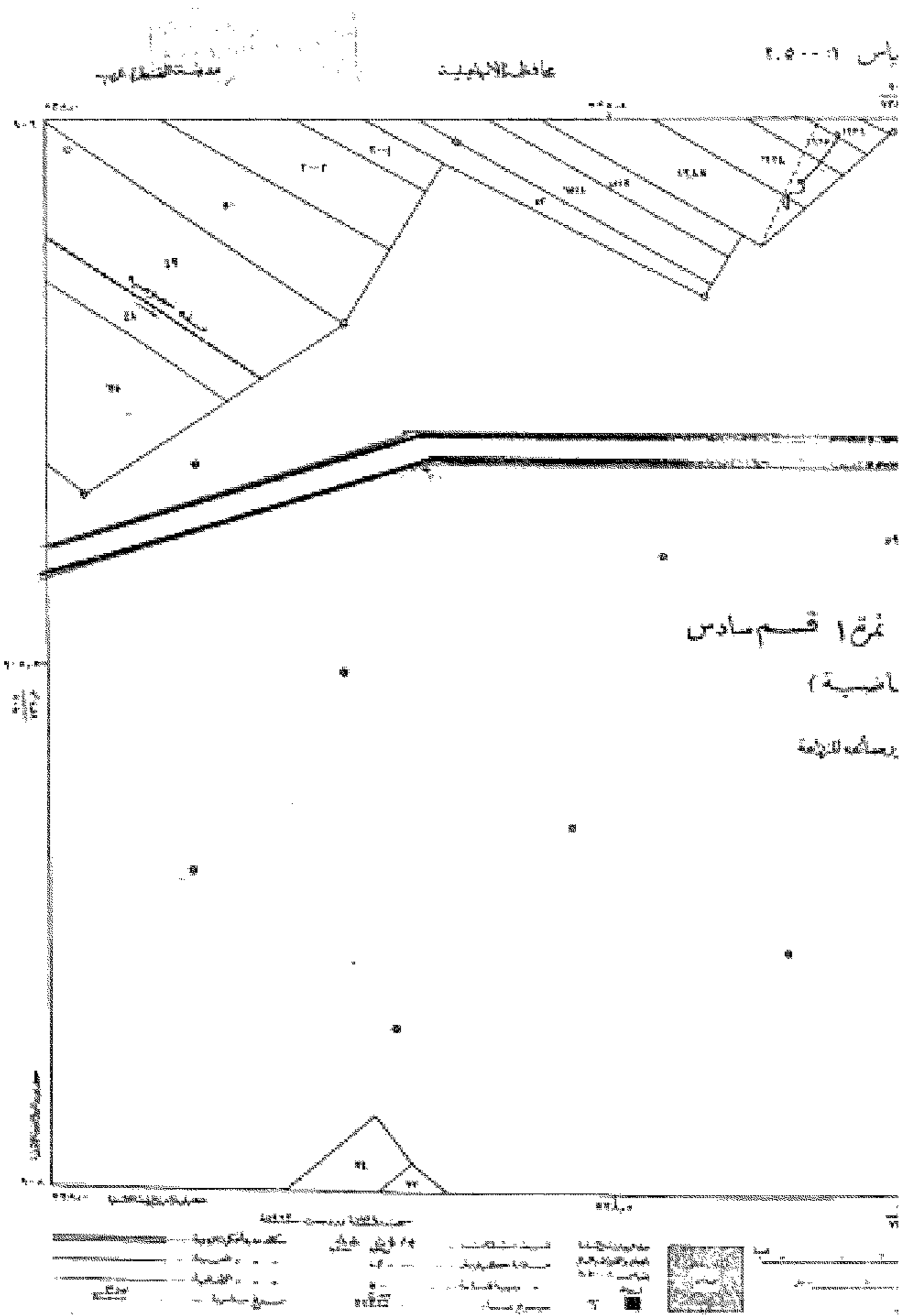
لوحة  
٢٢٨

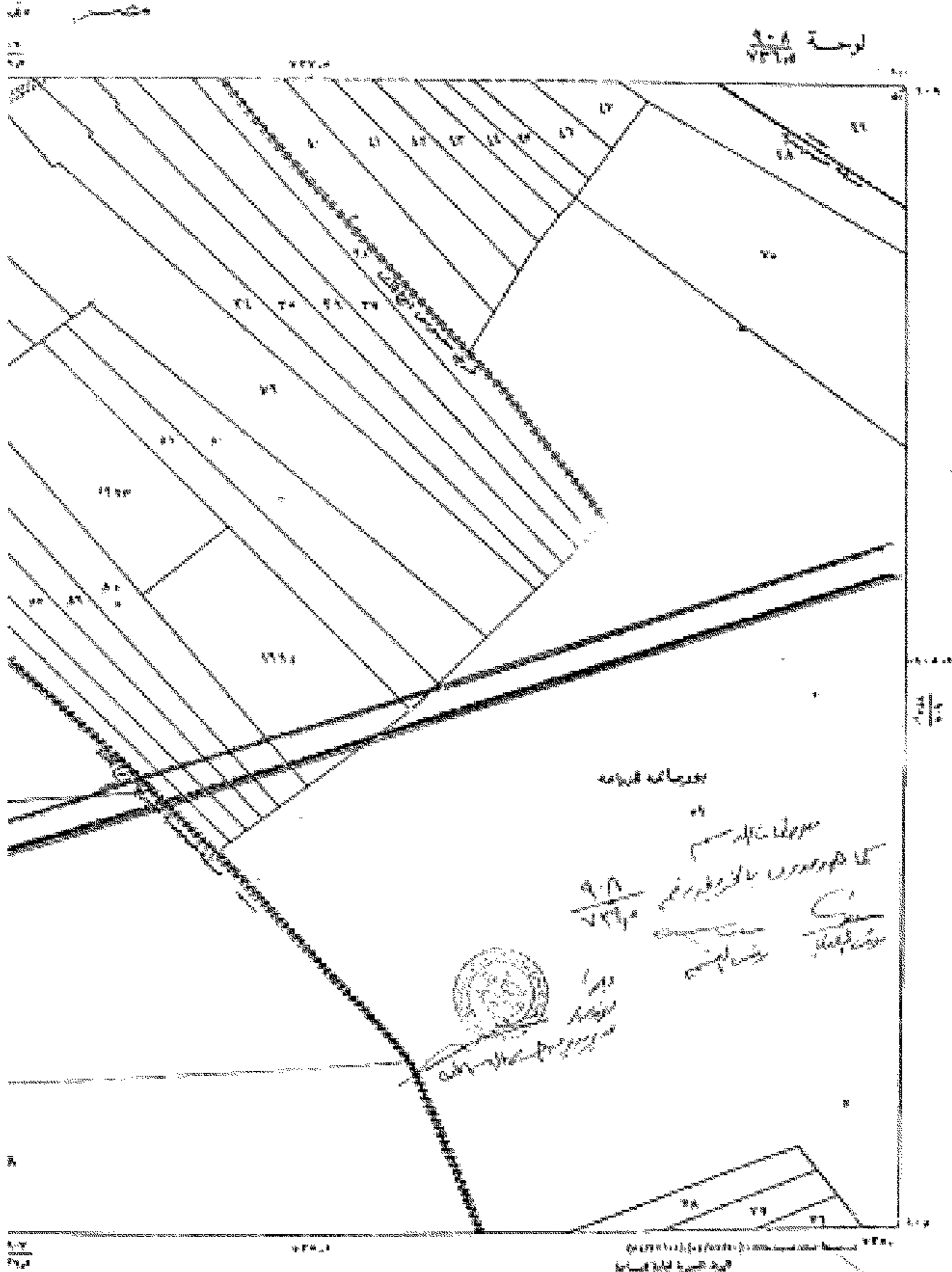


حوض الفنتون  
البي

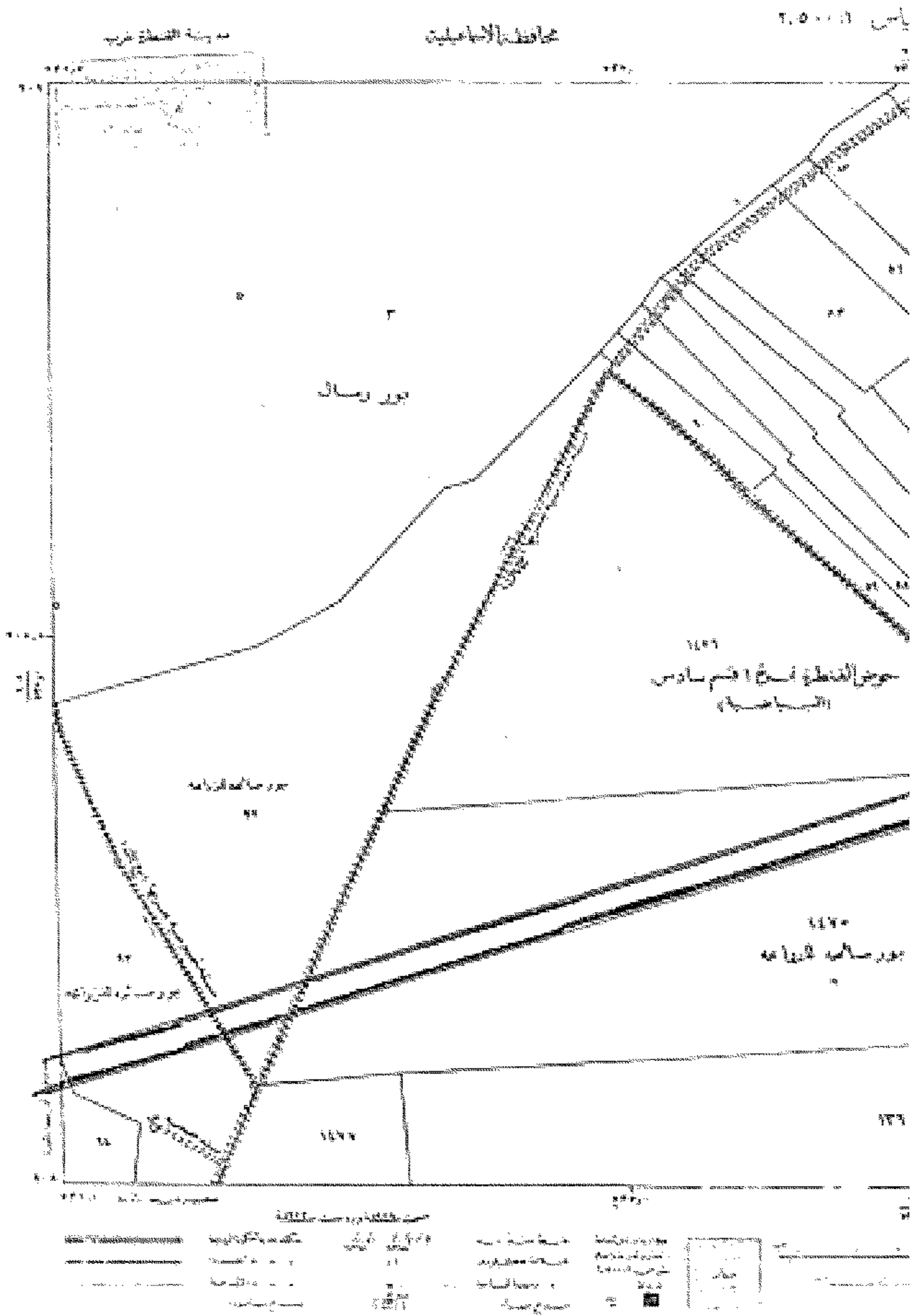
Handwritten notes and signatures in Arabic script, including a signature that appears to be 'محمد بن...' and some illegible text.

رقم	الوصف	المساحة	القيمة
١	...	...	...
٢	...	...	...
٣	...	...	...
٤	...	...	...
٥	...	...	...





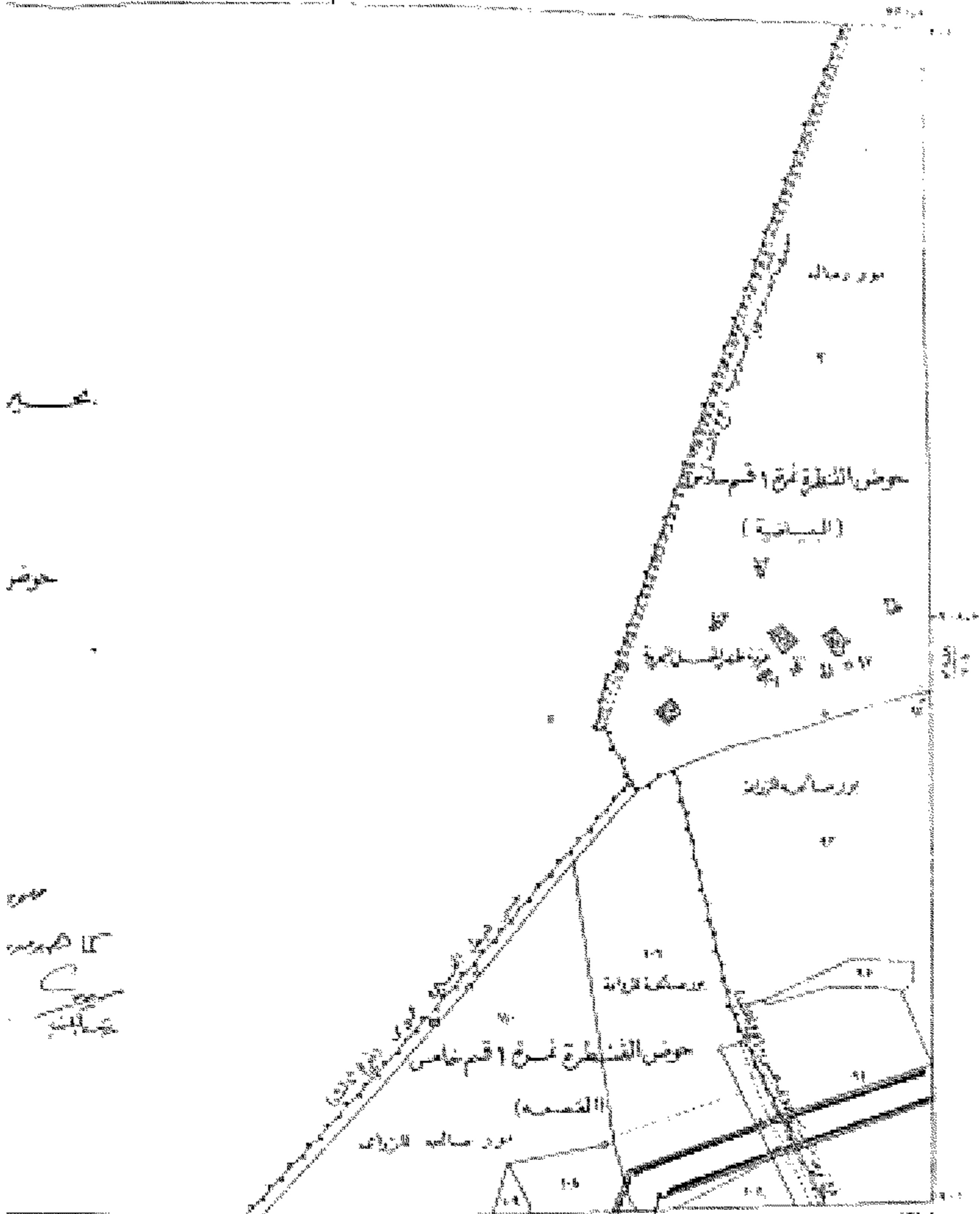
رقم	وصف	مساحة	ملاحظات
١	أرض	١٠٠	
٢	أرض	١٠٠	
٣	أرض	١٠٠	
٤	أرض	١٠٠	
٥	أرض	١٠٠	
٦	أرض	١٠٠	
٧	أرض	١٠٠	
٨	أرض	١٠٠	
٩	أرض	١٠٠	
١٠	أرض	١٠٠	



جمهورية مصر العربية

القانون رقم ١٣ لسنة ٢٠٢٠

لوحة ١٠٤  
٧٣٥٢



شمال


حوض

١٣  
١٣  
١٣

رقم	الوصف	المساحة (م <sup>٢</sup> )	ملاحظات
١	حوض النطرون رقم ١ قسم ثانوي (البيئية)	١٠٠٠	
٢	حوض النطرون رقم ١ قسم ثانوي (التصحر)	١٠٠٠	
٣	بور صالحه للزراعة	١٠٠	
٤	بور صالحه للري	١٠٠	
٥	بقية الأرض	١٠٠	

٢٠٢٠

محافظة القاهرة



المنزلة

١١٤٧

القطر رقم ١ قسماج  
(المنزلة)

قائمة المرحومين في المنزلة (١١٤٧)

بسم الله الرحمن الرحيم

في يوم الاثنين ١٨ فبراير ٢٠٢٠

بموجب

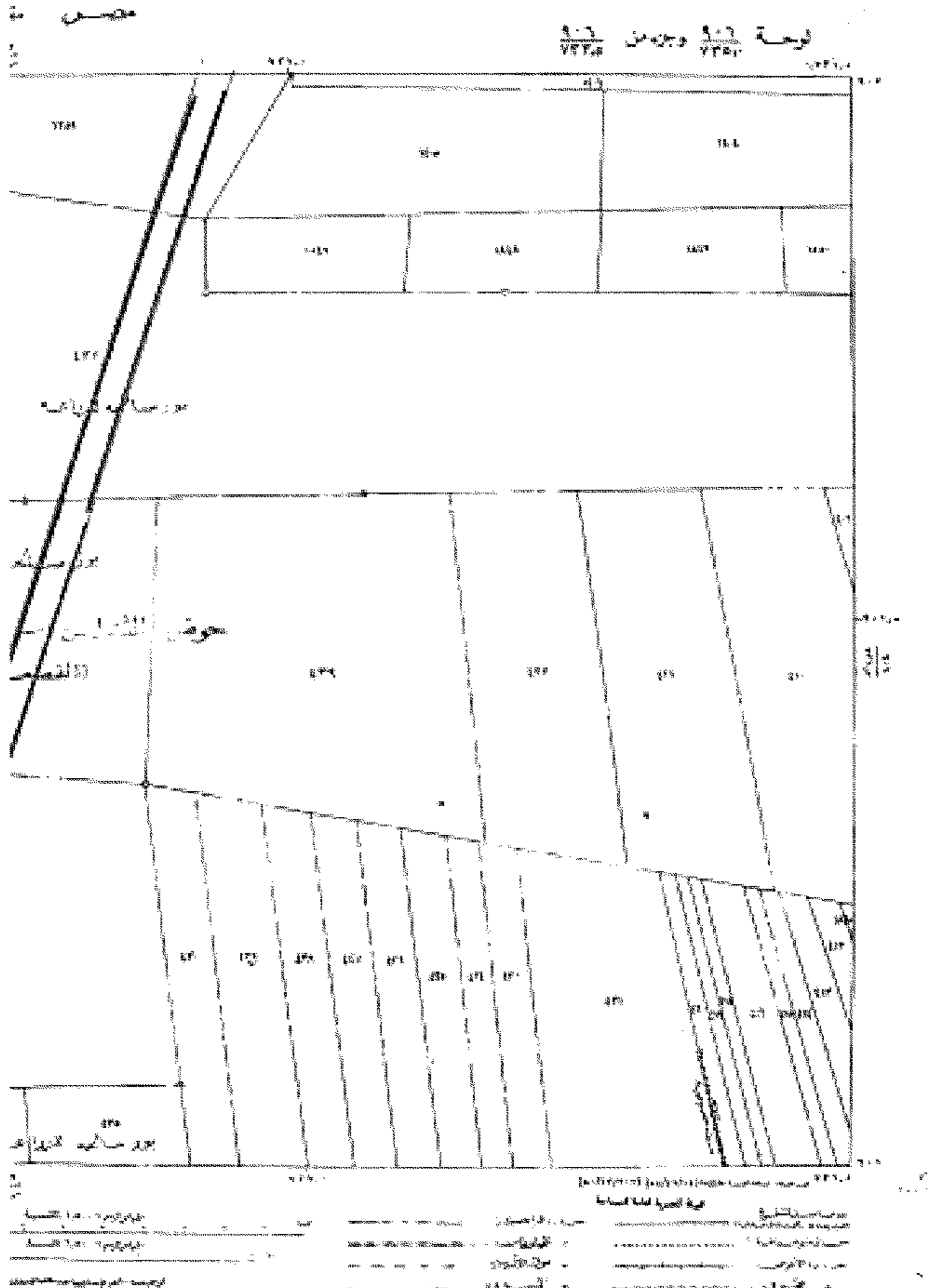
مستوفى  
مدير إدارة المرحومين  
محمد عبد الحليم

الرقم	الاسم	العنوان	الحي	البلد
١	محمد عبد الحليم	شارع التحرير	المنزلة	سوريا
٢	أحمد محمد	شارع الثورة	المنزلة	سوريا
٣	فاطمة أحمد	شارع الجمهورية	المنزلة	سوريا
٤	عبد الرحمن محمد	شارع الحرية	المنزلة	سوريا
٥	سحر أحمد	شارع السلام	المنزلة	سوريا

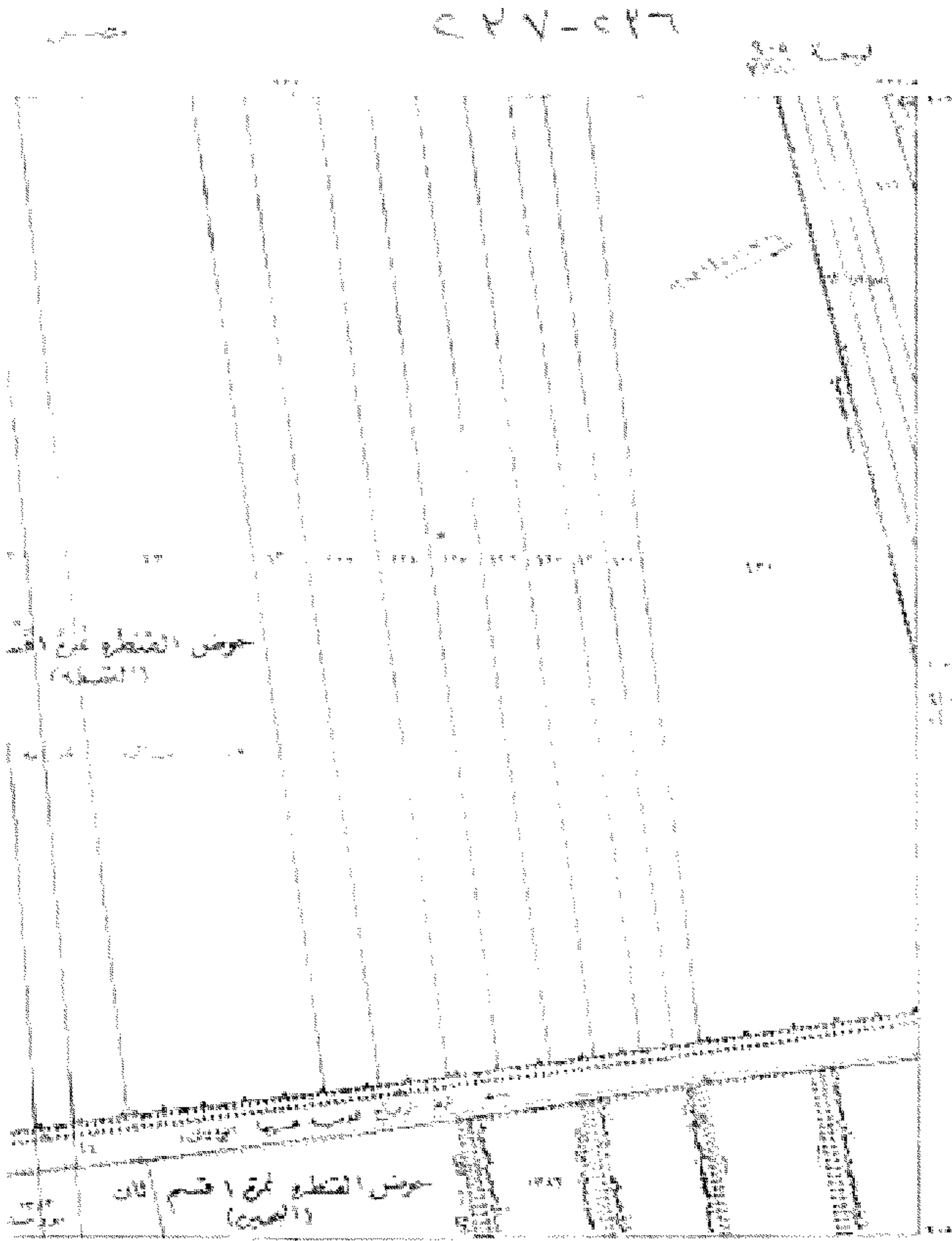






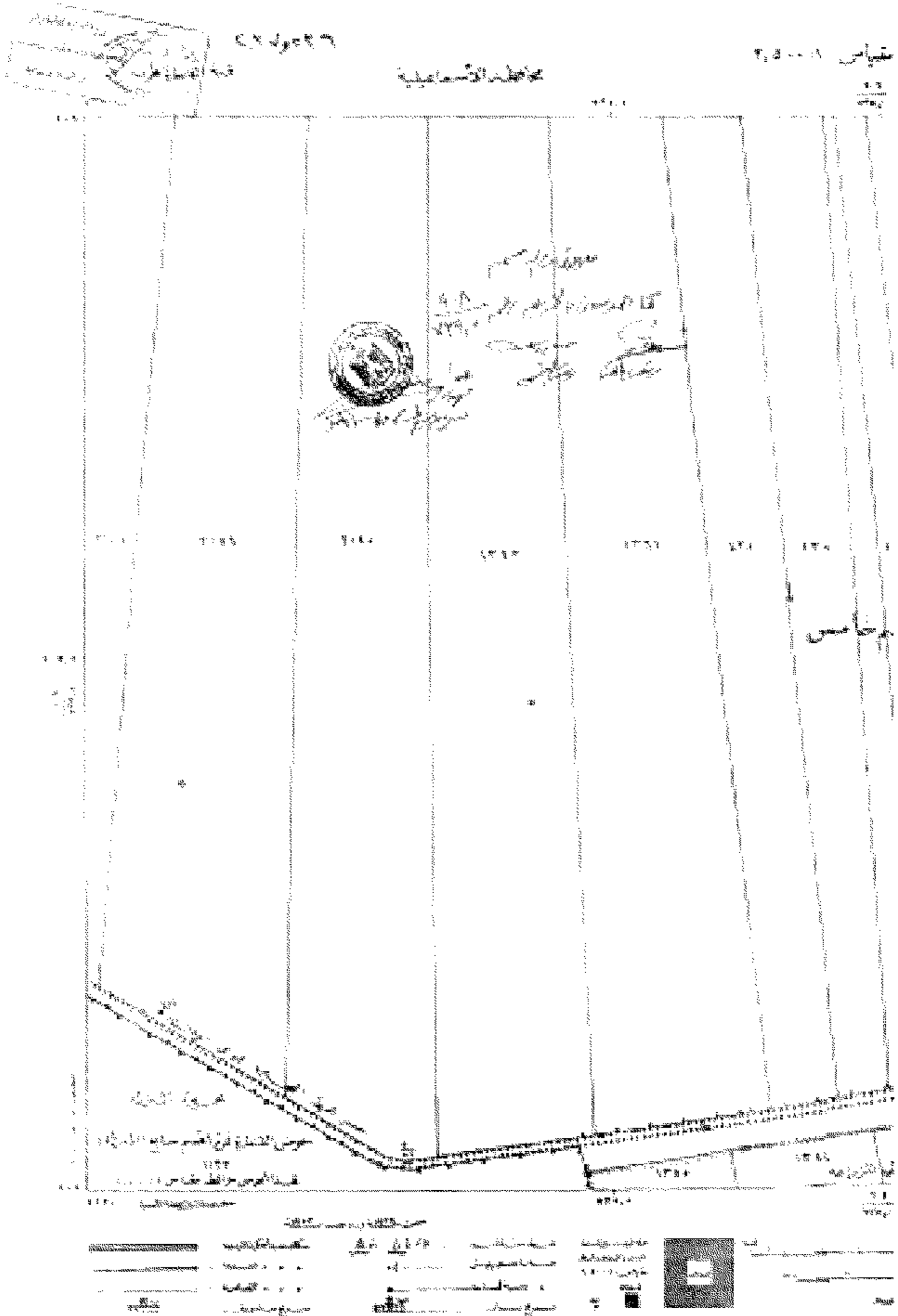


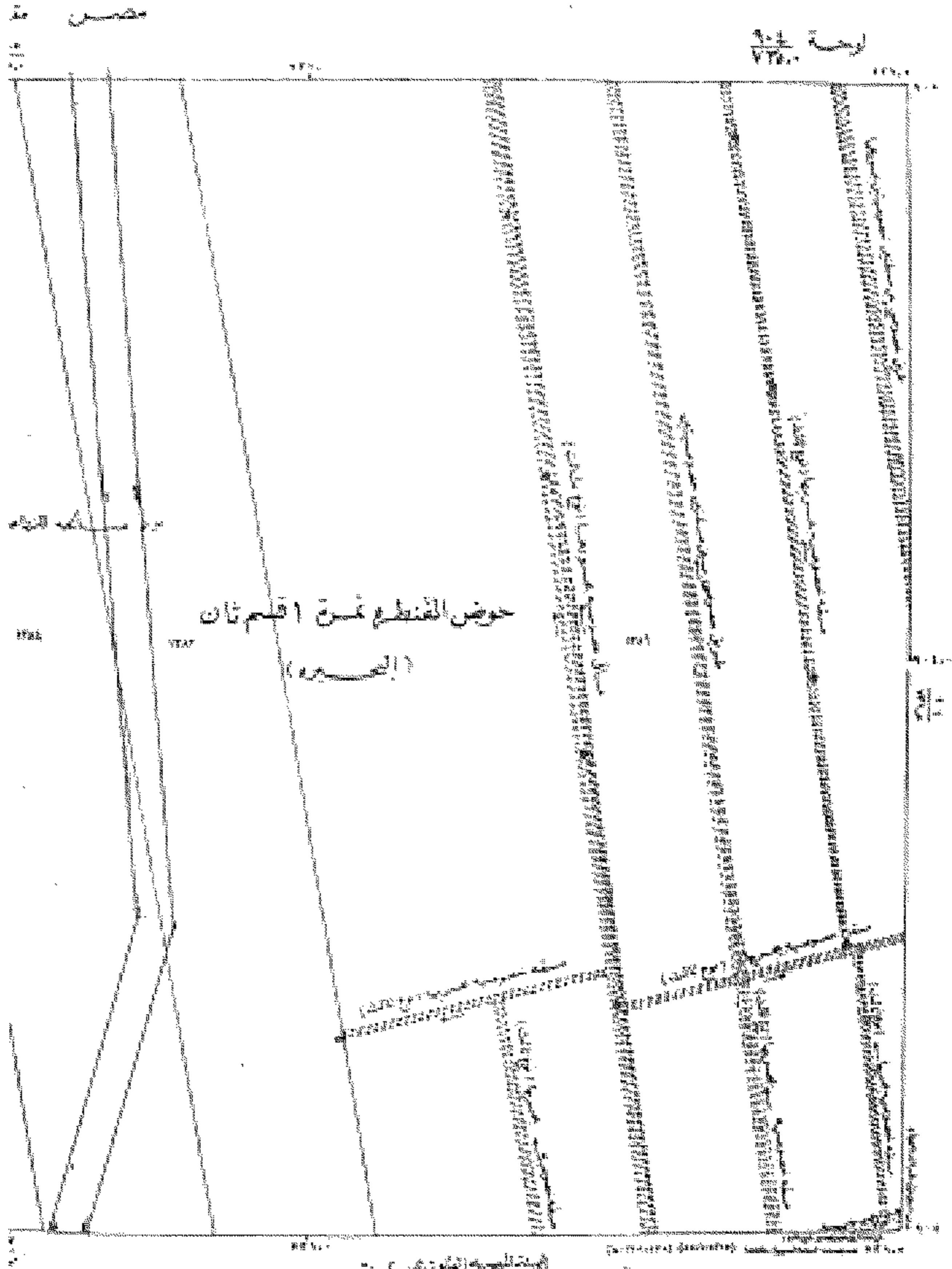




٢٢٦-٢٢٧

رقم	وصف	ملاحظات
١	حوض التخزين	مساحة ١٠٠٠٠ م <sup>٢</sup>
٢	حوض التوليد	مساحة ٥٠٠٠ م <sup>٢</sup>
٣	سد	ارتفاع ١٠٠ م
٤	السد	الارتفاع ١٠٠ م
٥	السد	الارتفاع ١٠٠ م
٦	السد	الارتفاع ١٠٠ م
٧	السد	الارتفاع ١٠٠ م
٨	السد	الارتفاع ١٠٠ م
٩	السد	الارتفاع ١٠٠ م
١٠	السد	الارتفاع ١٠٠ م



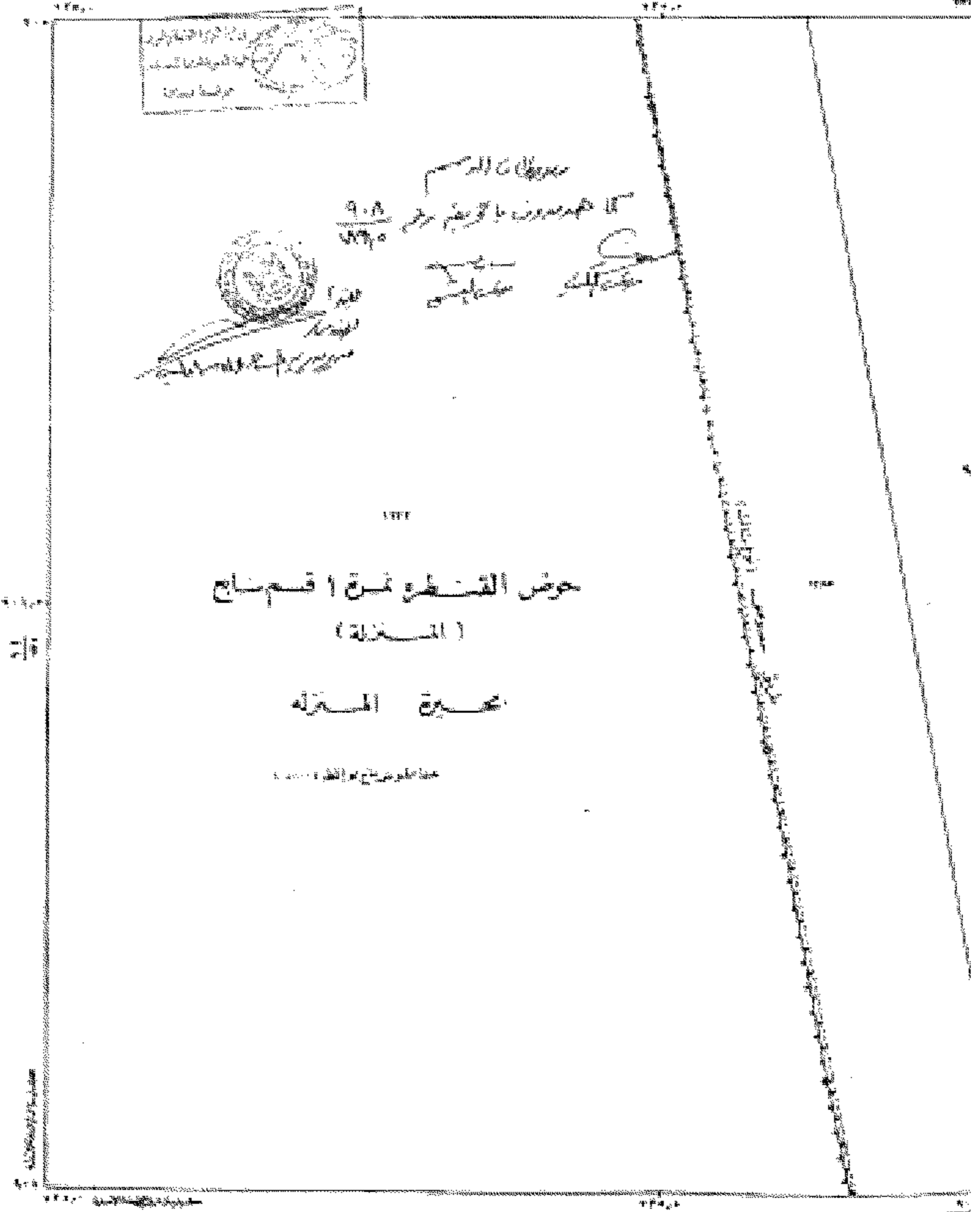


تاريخ المساحة	أول من المساحة	ملاحظات
١٩٦٥	الهيئة العامة للمساحة	مساحة
١٩٦٥	الهيئة العامة للمساحة	مساحة
١٩٦٥	الهيئة العامة للمساحة	مساحة

ياس ٢٠٢٠

محافظة الإسكندرية

مدينة المنصورة

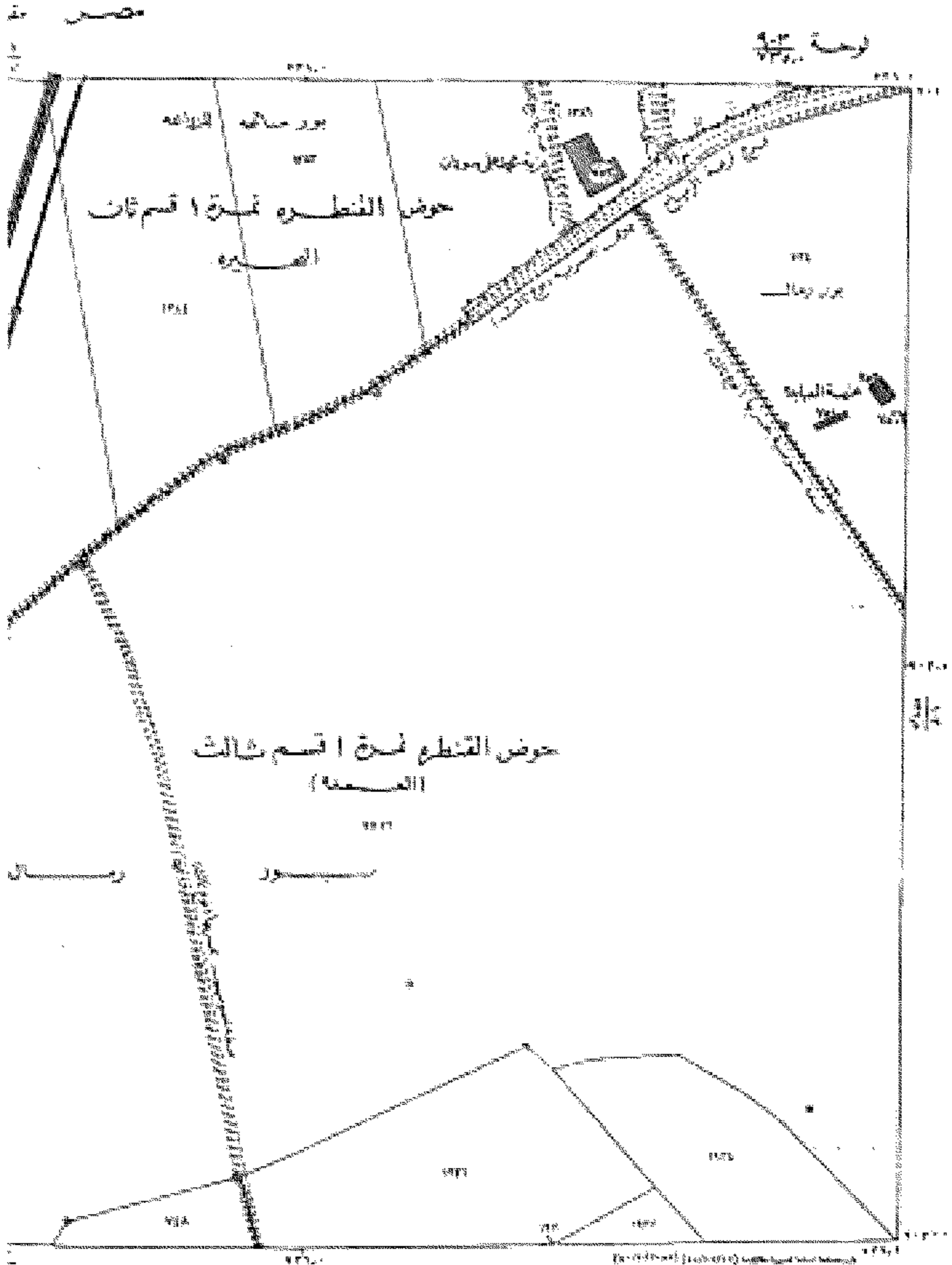


حوض القنطرة شرق اقليمي  
(المسجلة)

بحيرة المنزلة

محافظة المنصورة

محافظة المنصورة	مدينة المنصورة	محافظة الإسكندرية	مدينة المنصورة
محافظة المنصورة	مدينة المنصورة	محافظة الإسكندرية	مدينة المنصورة
محافظة المنصورة	مدينة المنصورة	محافظة الإسكندرية	مدينة المنصورة
محافظة المنصورة	مدينة المنصورة	محافظة الإسكندرية	مدينة المنصورة

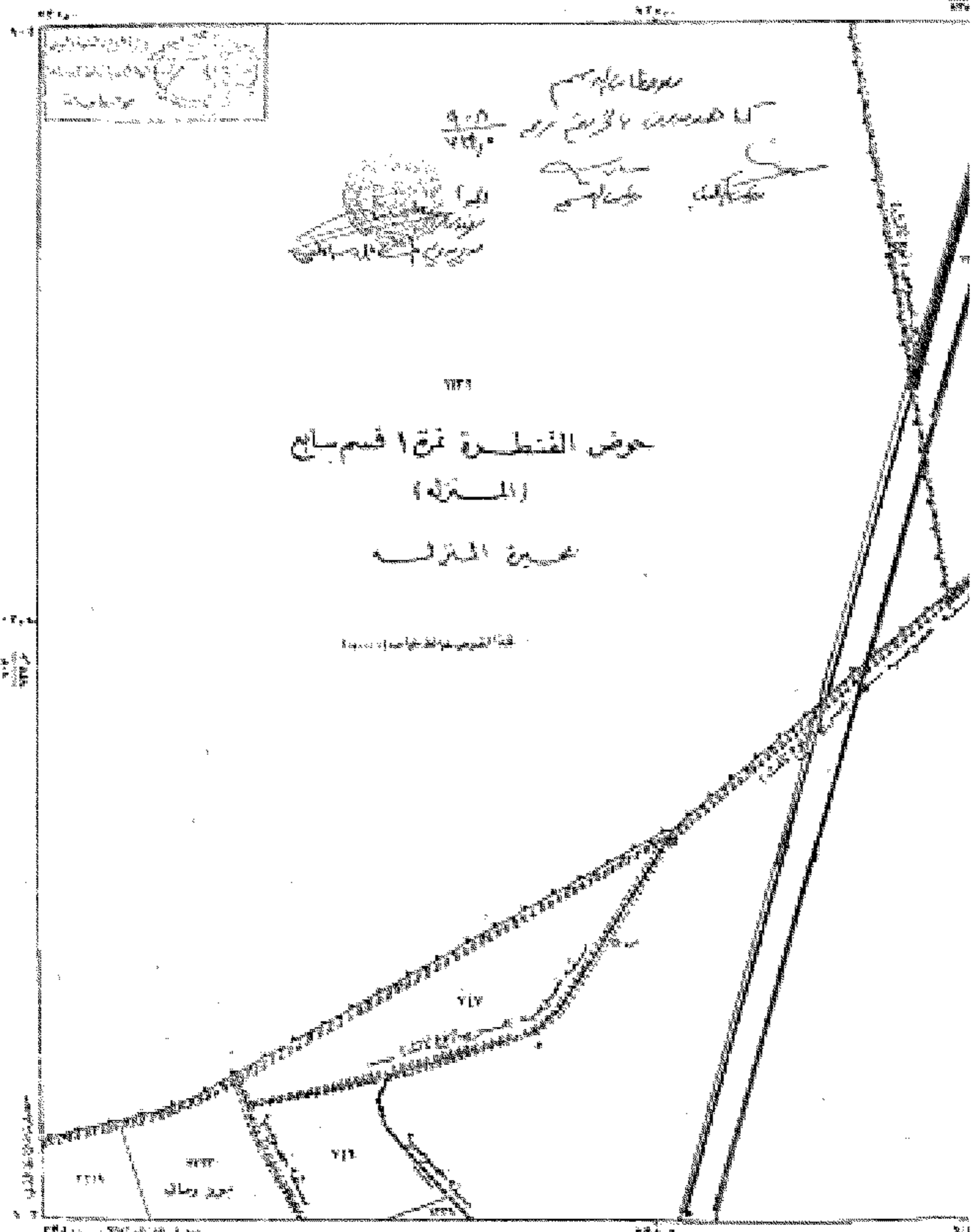


رقم	وصف	مساحة	ملاحظات
١	خوض القنطرة شرقاً قسم ثالث (العسكرا)	١٠٠٠٠	
٢	خوض القنطرة شرقاً قسم ثالث (العسكرا)	١٠٠٠٠	
٣	خوض القنطرة شرقاً قسم ثالث (العسكرا)	١٠٠٠٠	
٤	خوض القنطرة شرقاً قسم ثالث (العسكرا)	١٠٠٠٠	
٥	خوض القنطرة شرقاً قسم ثالث (العسكرا)	١٠٠٠٠	
٦	خوض القنطرة شرقاً قسم ثالث (العسكرا)	١٠٠٠٠	
٧	خوض القنطرة شرقاً قسم ثالث (العسكرا)	١٠٠٠٠	
٨	خوض القنطرة شرقاً قسم ثالث (العسكرا)	١٠٠٠٠	
٩	خوض القنطرة شرقاً قسم ثالث (العسكرا)	١٠٠٠٠	
١٠	خوض القنطرة شرقاً قسم ثالث (العسكرا)	١٠٠٠٠	



مدينة القطيف - حريم

محافظة الإسراءيلية

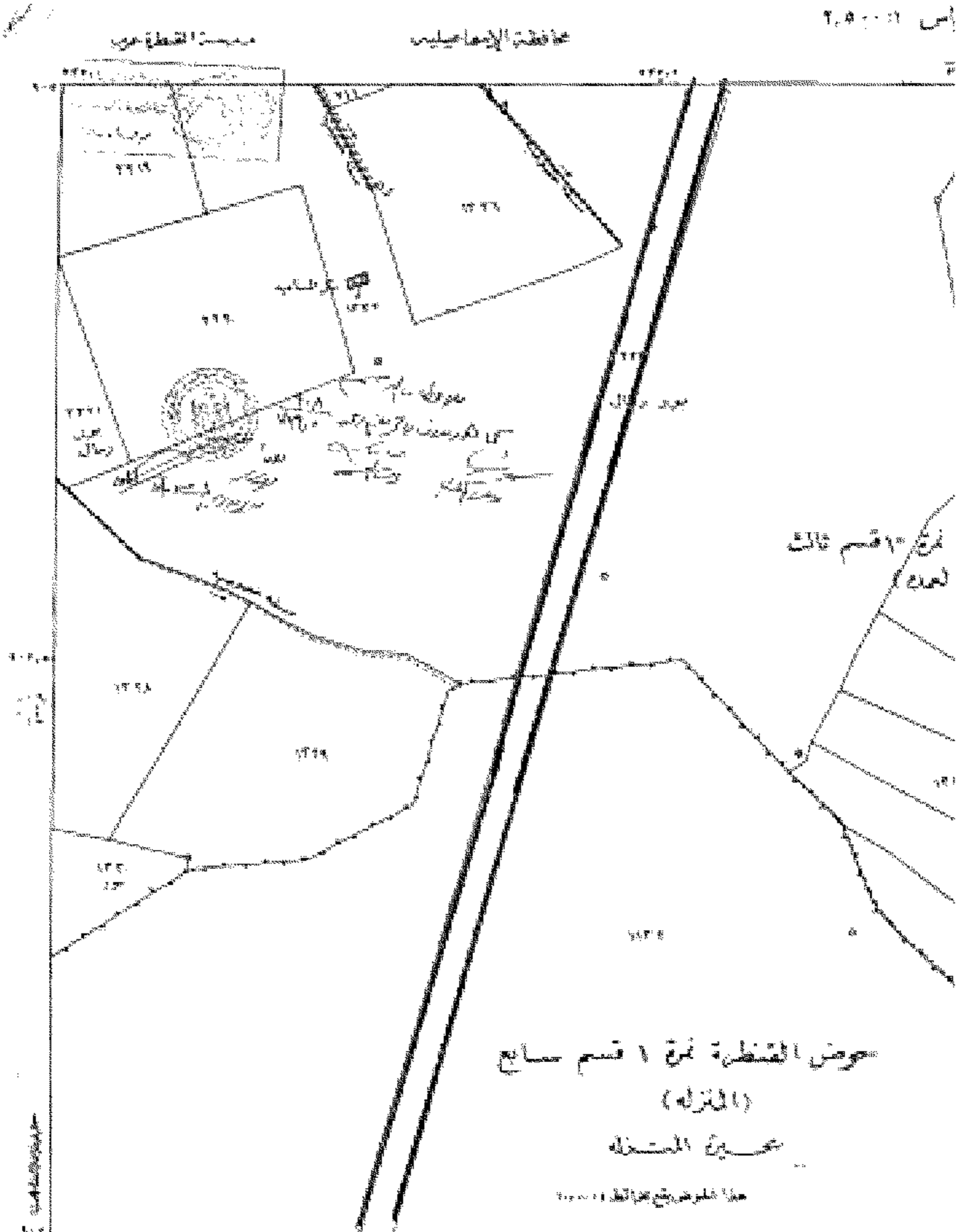


٧١٢  
حوض الفنترة تقرا قسم باع  
(المثلث)  
بحيرة المنزل

خط حديد	خط حديد	خط حديد	خط حديد
خط حديد	خط حديد	خط حديد	خط حديد
خط حديد	خط حديد	خط حديد	خط حديد
خط حديد	خط حديد	خط حديد	خط حديد
خط حديد	خط حديد	خط حديد	خط حديد



إس ٤٠٤٠/٢



نوع ١ قسم ثالث  
لعدد ١٤

مقياس الرسم ١:٥٠٠٠		مقياس الرسم ١:٥٠٠٠	
خط الحدود	خط الملكية	خط الملكية	خط الملكية
.....	.....	.....	.....
.....	.....	.....	.....
.....	.....	.....	.....



(٥)

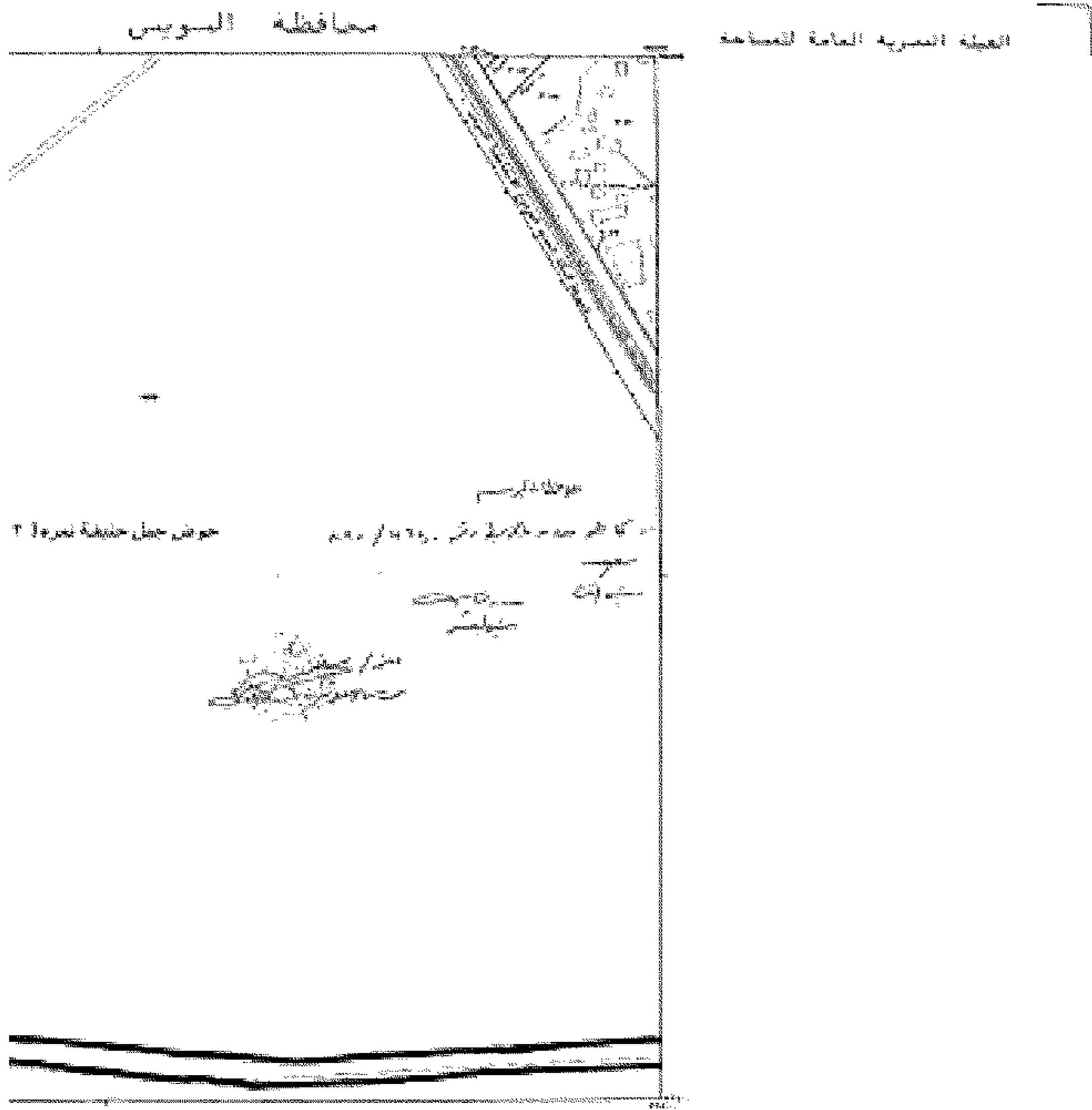
كشف حصر باسماء الملاك الظاهرين معر ١٣

م	اسم الحوض	رقم القفلة الضمنية	رقم الخريطة	المسطح			
				م	ط	ك	
١	حوض البحيرة المرة	١	٧٦٥/٨٢٤	٢١	١١	-	
٢	الصغرى المرة ١ مكرر	٢	٧٦٥/٨٢٤	٢١	١٢	-	
٣	حوض جبلة المرة ١	٣٠٤٢	٧٦٥/٨٢٤	٢١	١	-	
٤		٢٩٣٤	٧٦٥/٨٢٤	٢١	٩	-	
٥		٣٠٤١	٧٦٥/٨٢٤	٧	١	-	
٦		٣٠٣٦	٧٦٥/٨٢٤	١٠	١٣	١	
٧		٣٠٣٩	٧٦٥/٨٢٤	٨	١٣	-	
٨		٣٠٤٠	٧٦٥/٨٢٤	٨	٧	-	
٩		١	٧٦٥/٨٢٤	١	٧	-	
١٠		٣٠٣٥	٧٦٥/٨٢٤	٥	-	-	
١١		حوض جبلة المرة ٢	١٤١٧	٧٦٣,٥/٨٢٥	٤	٢٠	٧
١٢			٨٧	٧٦٣,٥/٨٢٥	٩	٣	١
١٣	١١١٦		٧٦٢,٧٢٤	٢٣	-	-	
١٤	١١١٩		٧٦٢,٧٢٤	٤	٥	-	
١٥	١١١٥		٧٦٠,٥/٨٢٤	٢٣	٣	٦	
١٦	١١١٤		٧٦٠,٥/٨٢٤	١١	١٤	-	
١٧	١١١٤		٧٦٠,٥/٨٢٤	١٥	١	-	
١٨	١٤٠٩		٧٦٠,٥/٨٢٤	١١	-	١	
		اجمالي المعبر رقم ١٣			٧	٦	٣٣

رئيس القسم

رئيس المكتب


بغداد  
مهندسة /  
أمل محمد عثمان الشاذلي  
مديرة مديرية التخطيط بالسلطنة



دليل الأرقام المتداولة

٥٥٥ ٥٥٥	٥٥٥ ٥٥٥	٥٥٥ ٥٥٥
٥٥٥ ٥٥٥	٥٥٥ ٥٥٥	٥٥٥ ٥٥٥
٥٥٥ ٥٥٥	٥٥٥ ٥٥٥	٥٥٥ ٥٥٥

For Sale: ٥٥٥/٥٥٥  
 تاريخ الترخيص: ٥٥٥/٥٥٥  
 رقم الترخيص: ٥٥٥/٥٥٥  
 ٥٥٥/٥٥٥



محافظة السويس

الهيئة المصرية العامة للمساحة

عرض البحيرة الحمراء المصغر، رقم ١١١ مكرر

عرض المصغر  
 رقم ١١١ مكرر  
 بحيرة الحمراء المصغر  
 رقم ١١١ مكرر  
 العرض رقم ١١١ مكرر  
 رقم ١١١ مكرر  
 رقم ١١١ مكرر  
 رقم ١١١ مكرر

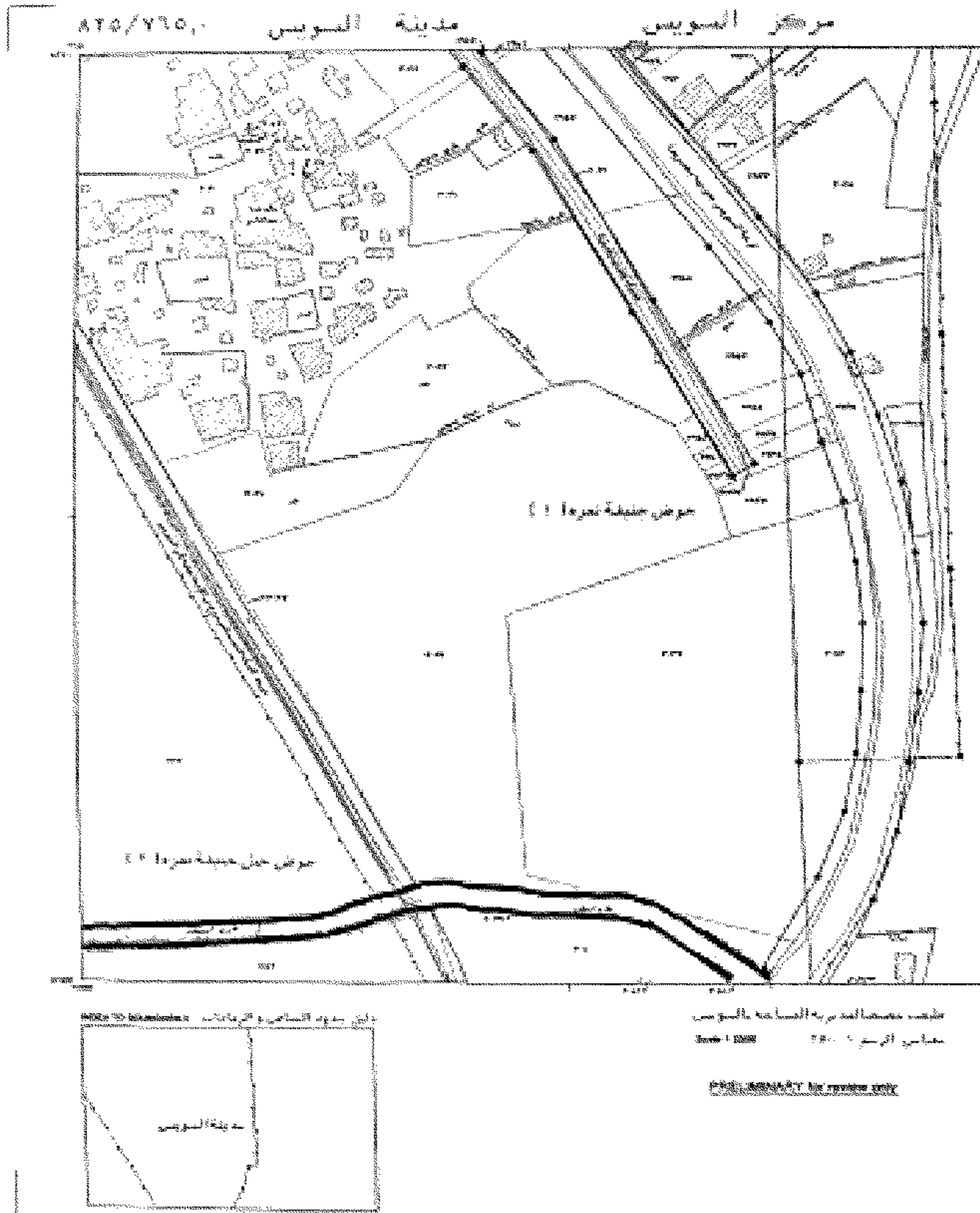


مدير  
 الهيئة العامة للمساحة

جدول التوزيع المضاف

٨١١ ٧١٧,٥	٨١٢ ٧٦٥,٠	٨١٣ ٨٢١,٥
٨٢٥ ٧١٤,٥	٨٢٦ ٧١٥,٠	٨٢٧ ٨٢١,٥
٨٢٨ ٧١٧,٥	٨٢٩ ٧١٥,٠	٨٣٠ ٧١٣,٥

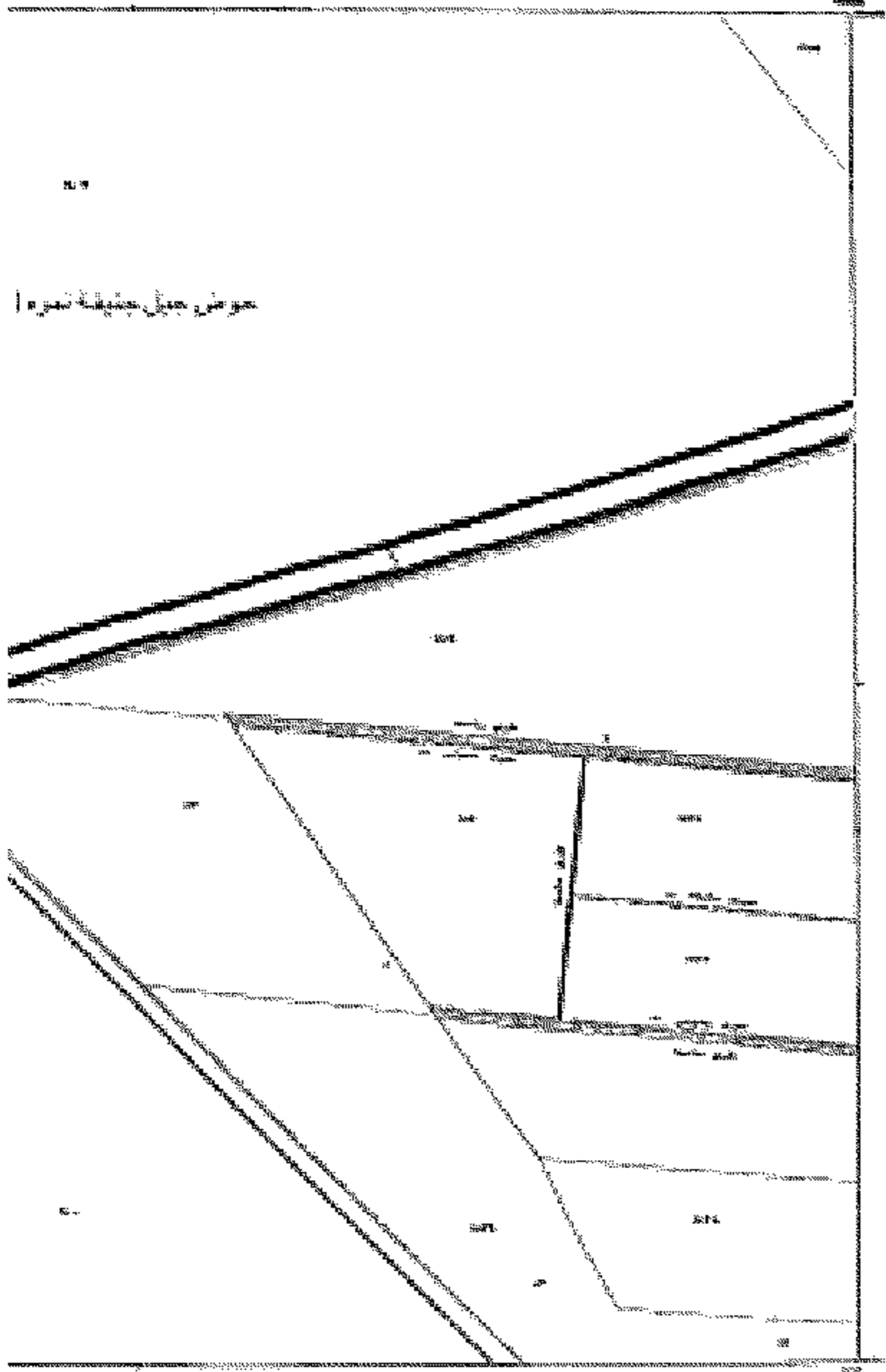
مدير الهيئة العامة للمساحة  
 رقم ١١١ مكرر  
 رقم ١١١ مكرر





محافظة السويس

الهيئة المصرية العامة للصحافة



مخطط التوزيع المساحي


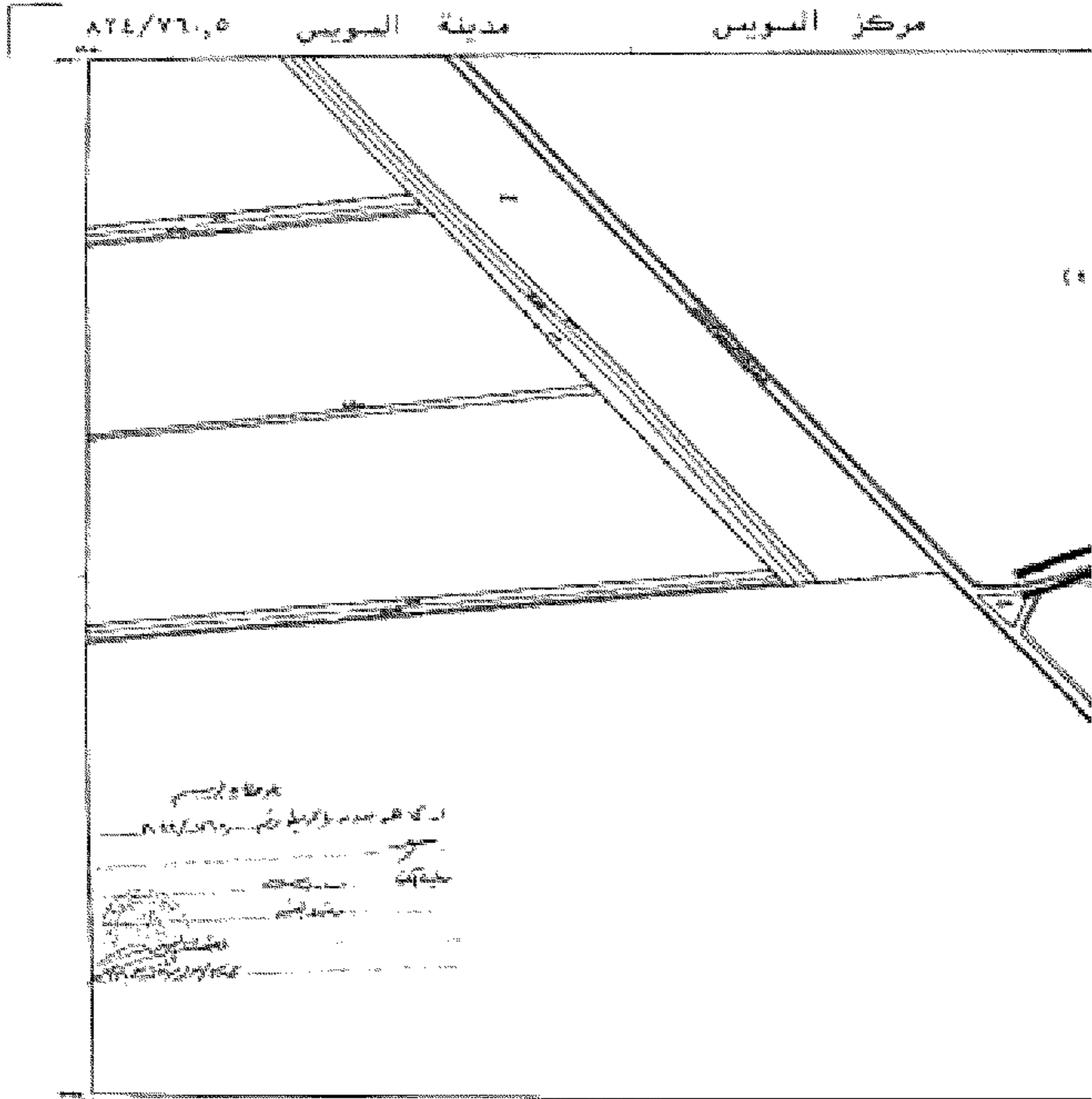
٥١٢ ٧٥٥,٠	٥٢٥ ٧٦,٠	٥٢٥ ٧٦,٠
٥١١ ٧٥٥,٠	٥٢٢ ٧٥,٠	٥١١ ٧٥,٠
٥٢٣ ٧٥٥,٠	٥١٣ ٧٦,٠	٥١٣ ٧٦,٠

مخطط المساحة

مخطط المساحة

٥١٢/٧٥٥,٠

٥١١/٧٥,٠



مركز مدينة السويس  
مخطط الرسم ١ : ١٥٠٠

ATL/٧٦,٥

محافظة السويس

الهيئة المصرية العامة للتجارة

موضوع: ج

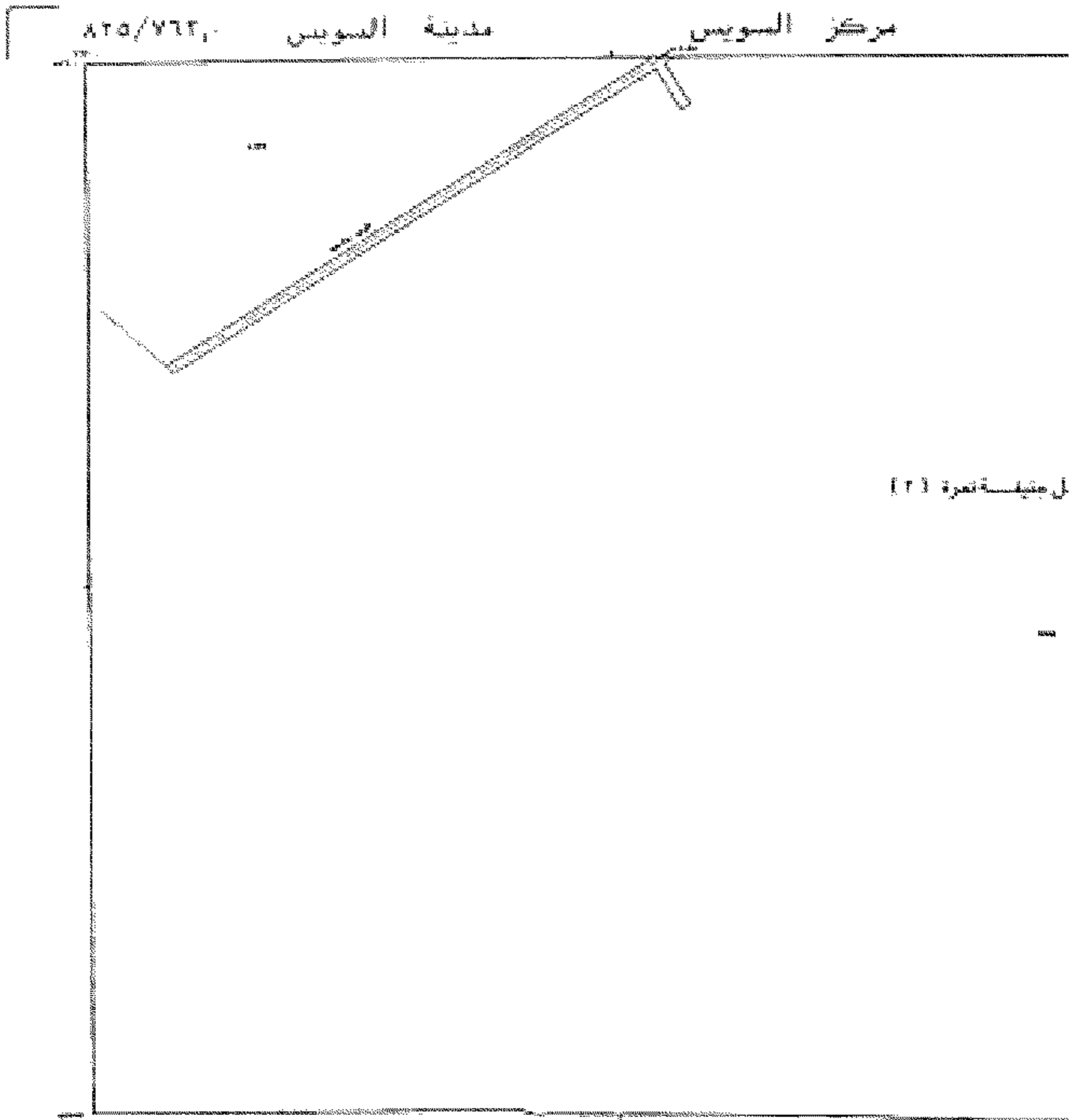
محافظة السويس  
 رقم الكشور: ٨٤٥/٧  
 تاريخ: ١٨ فبراير ٢٠٢٠  
 مدير التجارة الخارجية  
 مدير التجارة الداخلية  
 مدير التجارة الإلكترونية



جدول الكميات المتوقعة

٨١٧ ٧١٠,٥	٨٢١ ٧١٢,٥	٨٢٦ ٧١٤,٥
٨٢٥ ٧١٥,٥	٨٢٩ ٧١٧,٥	٨٣٤ ٧١٩,٥
٨٣٣ ٧٢٠,٥	٨٣٧ ٧٢٢,٥	٨٤٢ ٧٢٤,٥

رقم الكشور: ٨٤٥/٧  
 تاريخ التوقيع: ١٨ فبراير ٢٠٢٠  
 رقم التوقيع: ٨٤٥/٧٦٢,٥



للجريدة الرسمية (٢)

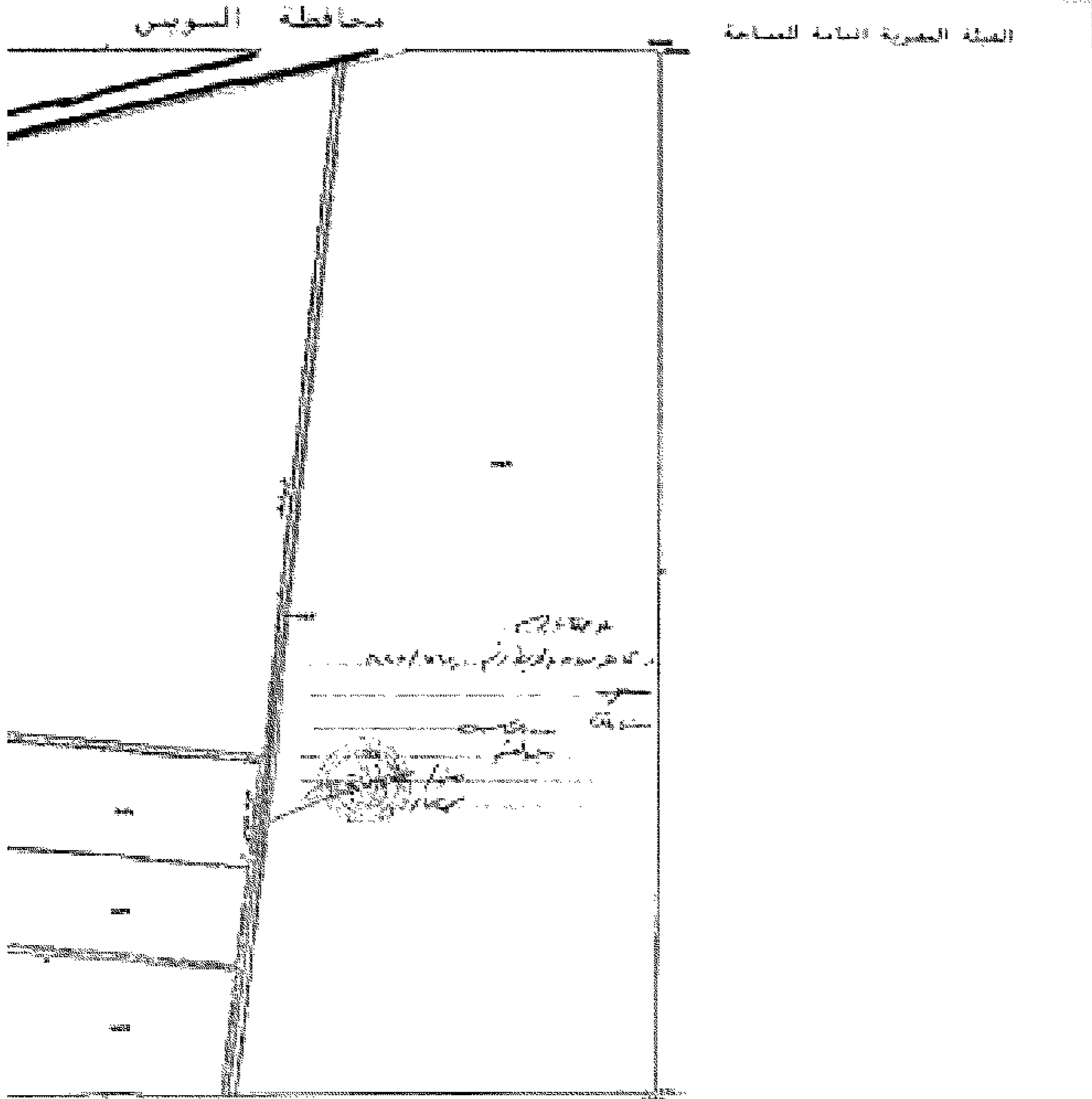
مركز السويس



مركز السويس

مركز السويس

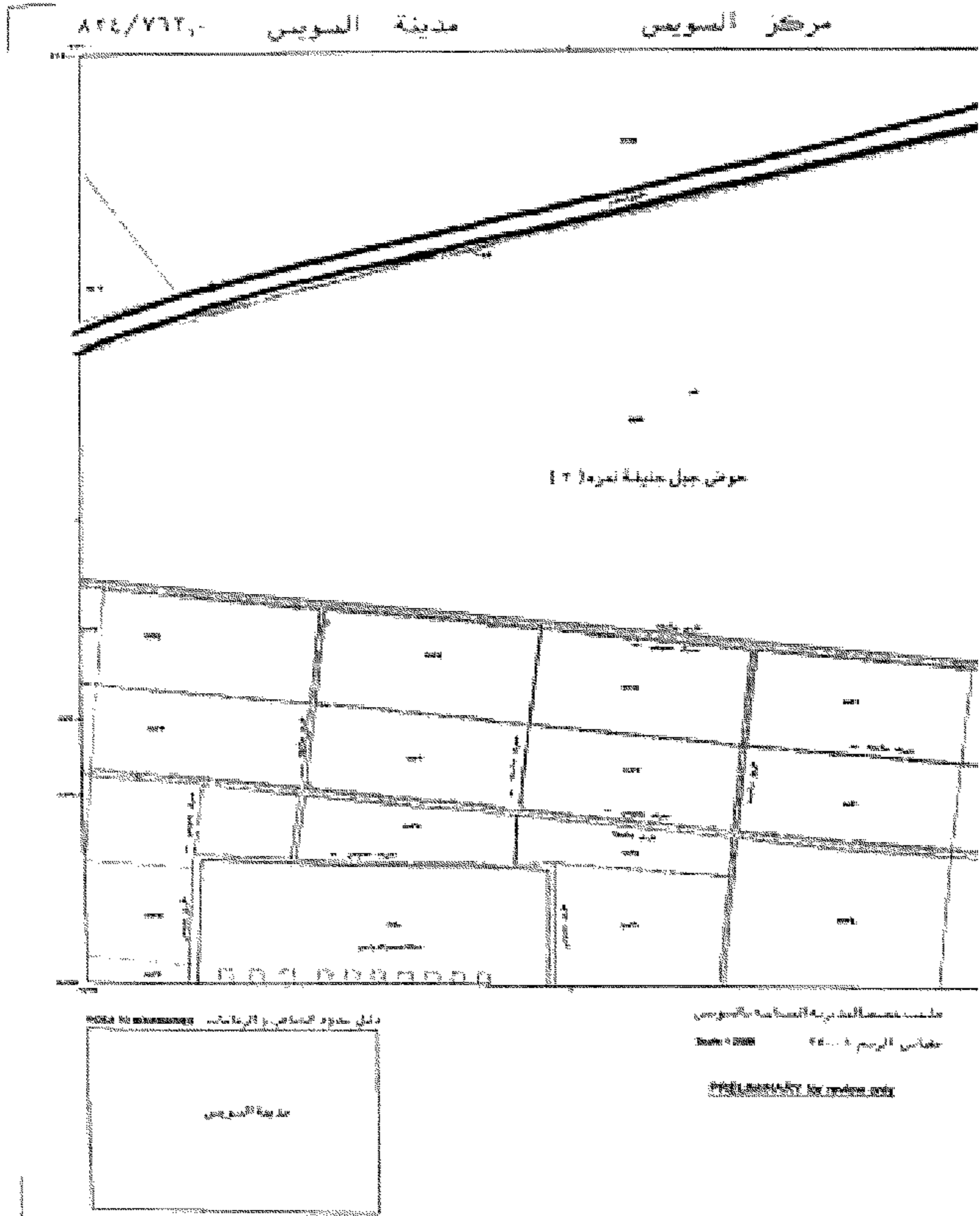
مركز السويس

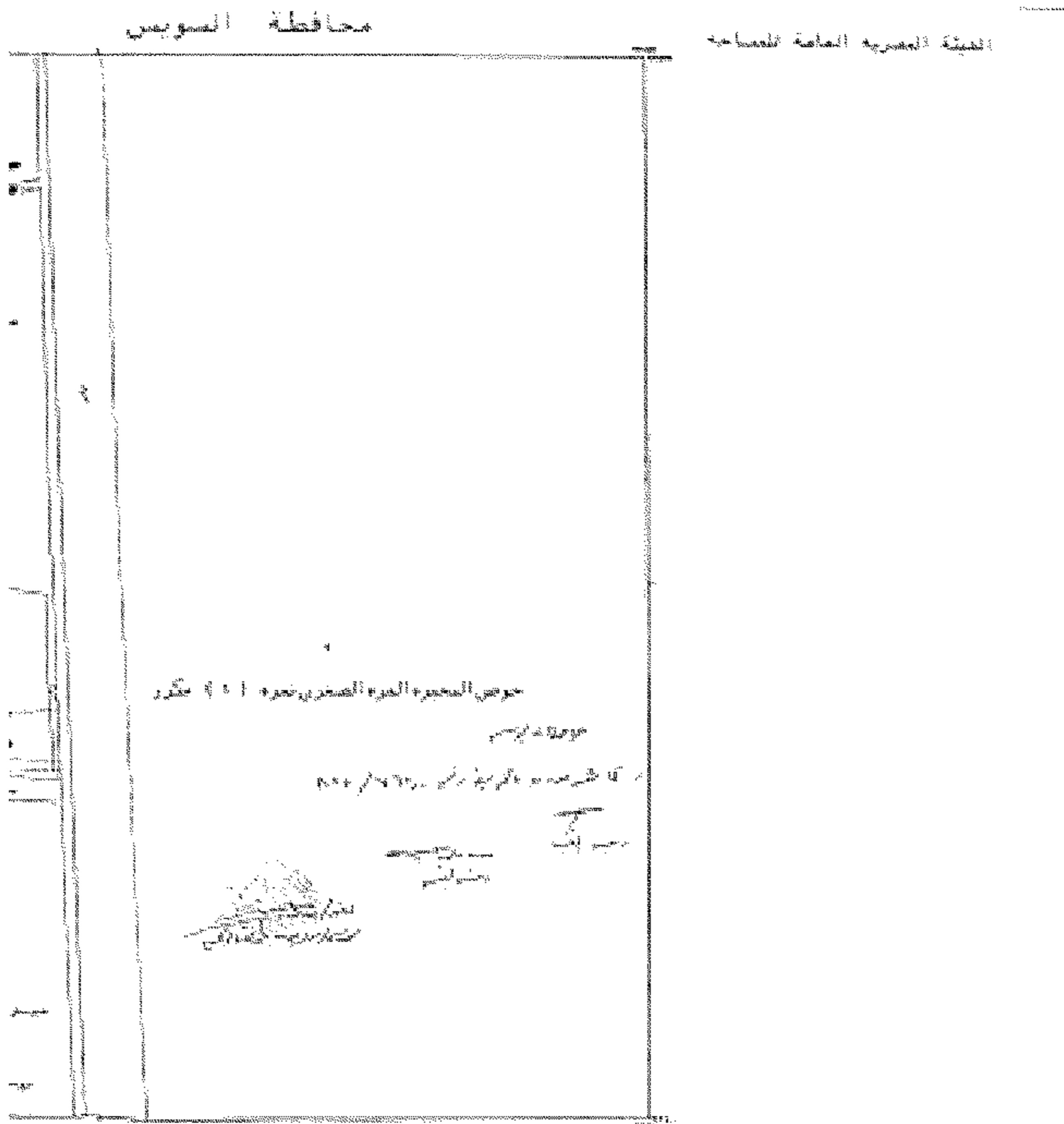


مجلس أمناء التأمين

٥١٤ ٥١,٥	٥١٥ ٥١,٥	٥١٦ ٥١,٥
٥١٧ ٥١,٥	٥١٨ ٥١,٥	٥١٩ ٥١,٥
٥٢٠ ٥١,٥	٥٢١ ٥١,٥	٥٢٢ ٥١,٥

تاريخ التوقيع: ٢٠٢٠/٠٢/١٨  
 رقم الترخيص: ٥١٤/٥١٥  
 رقم الترخيص: ٥١٤/٥١٥




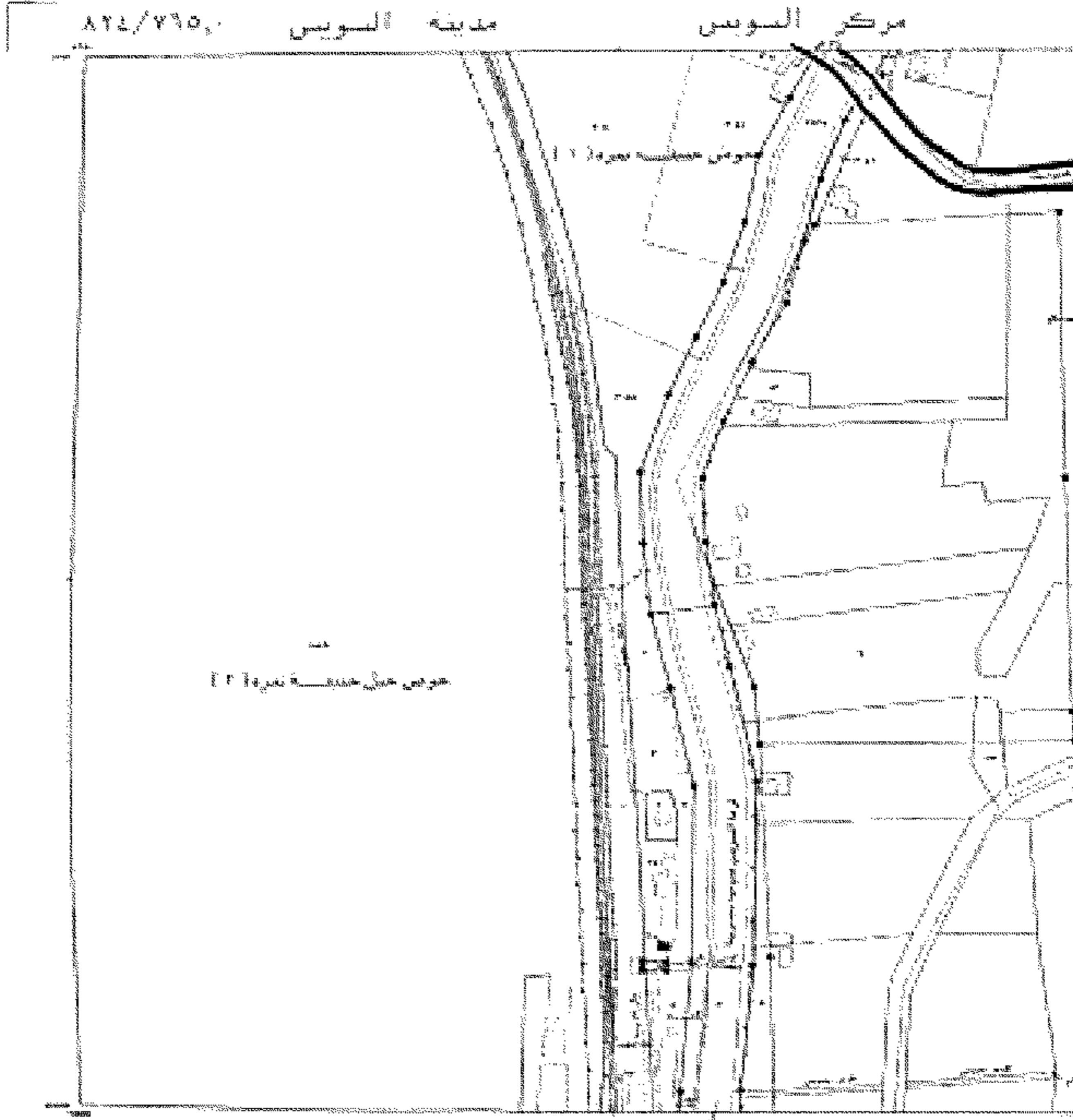


تلك القواعد المتبادرة

٨١٥ ٧١٧,٥	٨١٥ ٧١٨,٠	٨١٥ ٧١١,٥
٨١٤ ٧١٧,٥	٨١٤ ٧١٨,٠	٨١٤ ٧١١,٥
٨١٣ ٧١٧,٥	٨١٣ ٧١٨,٠	٨١٣ ٧١١,٥


تاريخ التوقيع: ١٤/١٢/٢٠١٩  
 موقعة: [Signature]  
 رقم: ٨١٤/٧١٧,٥

٢٥٨ الجريدة الرسمية - العدد ٧ مكرر (ح) في ١٨ فبراير سنة ٢٠٢٠



مخطط تفصيلي لمرور خط أنابيب تحت الجسر  
مصدر الرسم ٢٥٨  
Scale 1:5000  
PROJ. NO. 1000000000  
التاريخ: ١٨ فبراير ٢٠٢٠





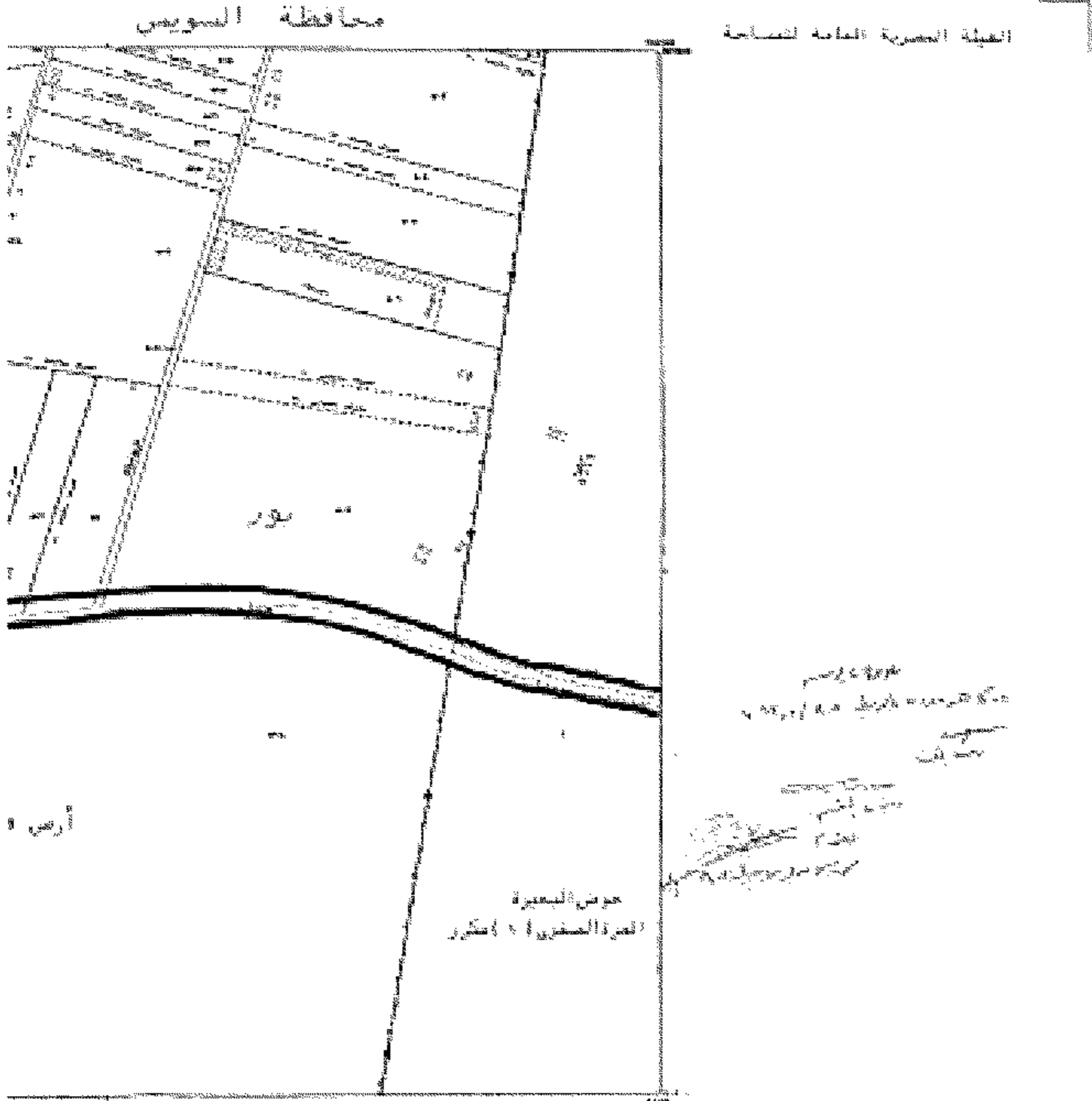
كشف حصر باسماء الملاك الظاهرين معر ٢٠

م	اسم الخوض	رقم القطعة الحديثة	رقم الخريطة	المسطح		
				ع	ط	ف
١	خوض شرقي ترعة	٩١٠	٧٦٣,٥/٨-٨	٩٩	-	-
٢	نقرة ١١ قسم اول فصل	٩٠٣		١٨	-	-
٣	٢	١		٥	-	-
٤	خارج الزمام نقرة ١	٥٨٣		٥	-	٢
٥		٥٨١	٧٦٥/٨-٨	١	١٢	٣
٦		٥٨٩		١١	-	-
٧		٥٩١		٨	-	-
٨		٥٩٢		١٢	-	-
٩		٥٩٤		٦	-	-
١٠		٥٩٤		٢١	-	-
١١	البحيرة العرة الصغرى نقرة ١ وكرر اجمالي المشروع	٤		٣	٢٣	١٩
				١٨	٢١	١٩

رئيس القصر

رئيس المكتب

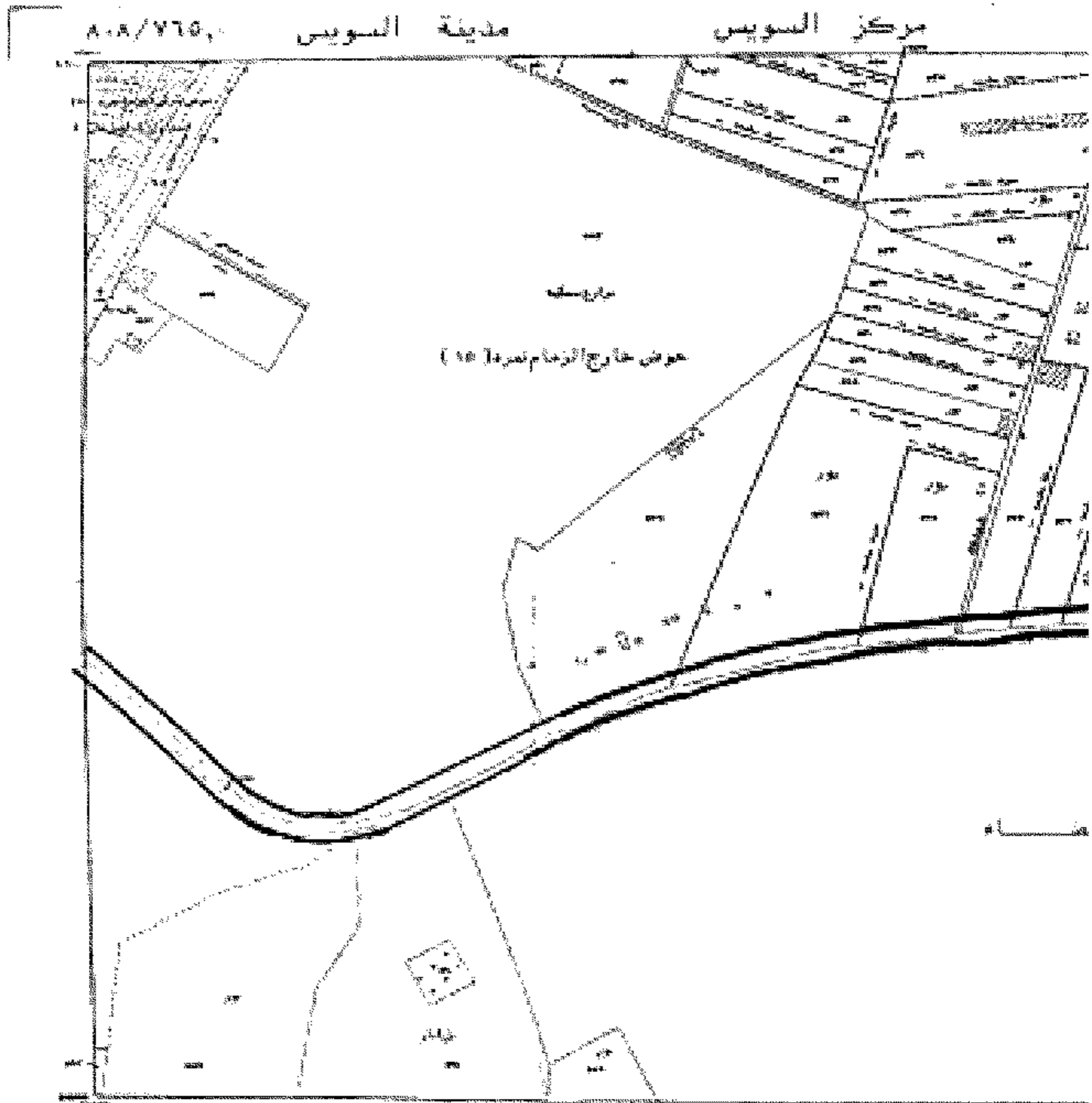
يتمتع  
مهندسة /  
أمل محمد جمال الدين الشلقسي  
مديرة مديرية التخطيط بالإسماعيلية



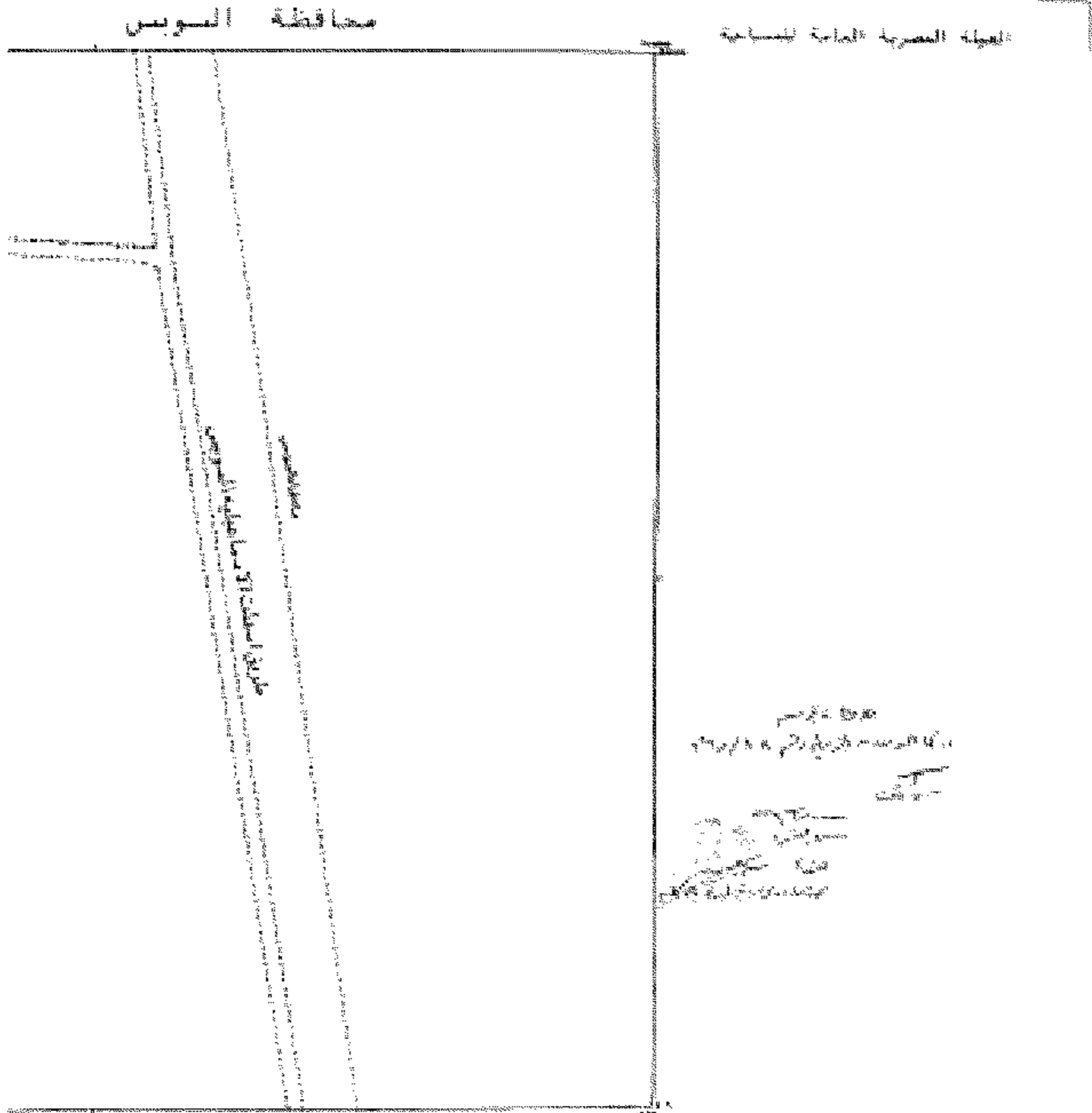
تفصيل القياسات المسطوية

١.٥	١.٥	١.٥
٧١٥,٥	٧١٥,٥	٧١٥,٥
١.٥	١.٥	١.٥
٧١٥,٥	٧١٥,٥	٧١٥,٥
١.٥	١.٥	١.٥
٧١٥,٥	٧١٥,٥	٧١٥,٥

الخطة المصرية العامة للتصايف  
 رقم القياس: ١٠ مكرر  
 رقم الخطة: ١٠ مكرر  
 رقم القياس: ١٠ مكرر




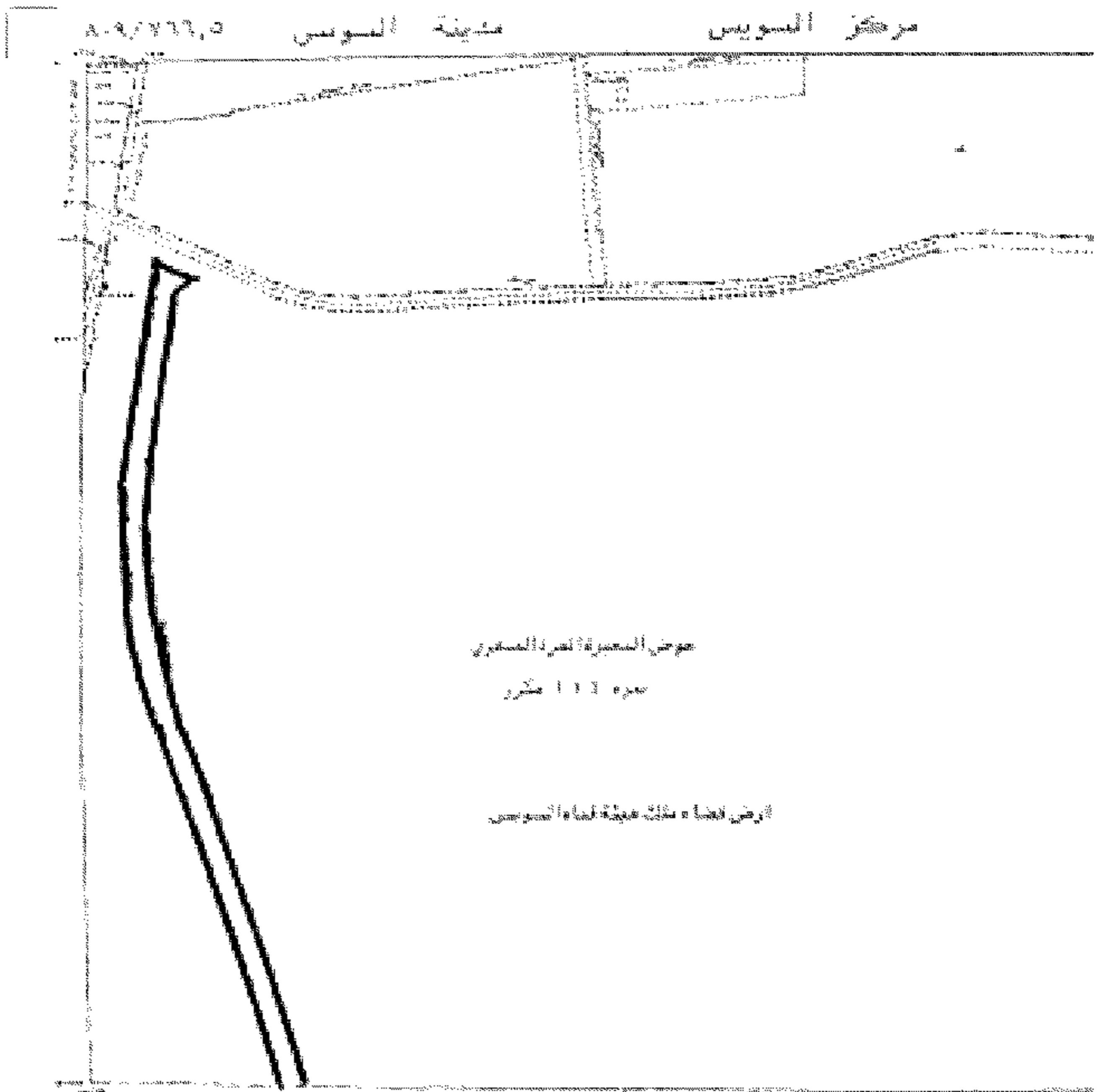
مقياس الرسم 1:10000  
Scale 1:10000  
EXCLUSIVE For student only



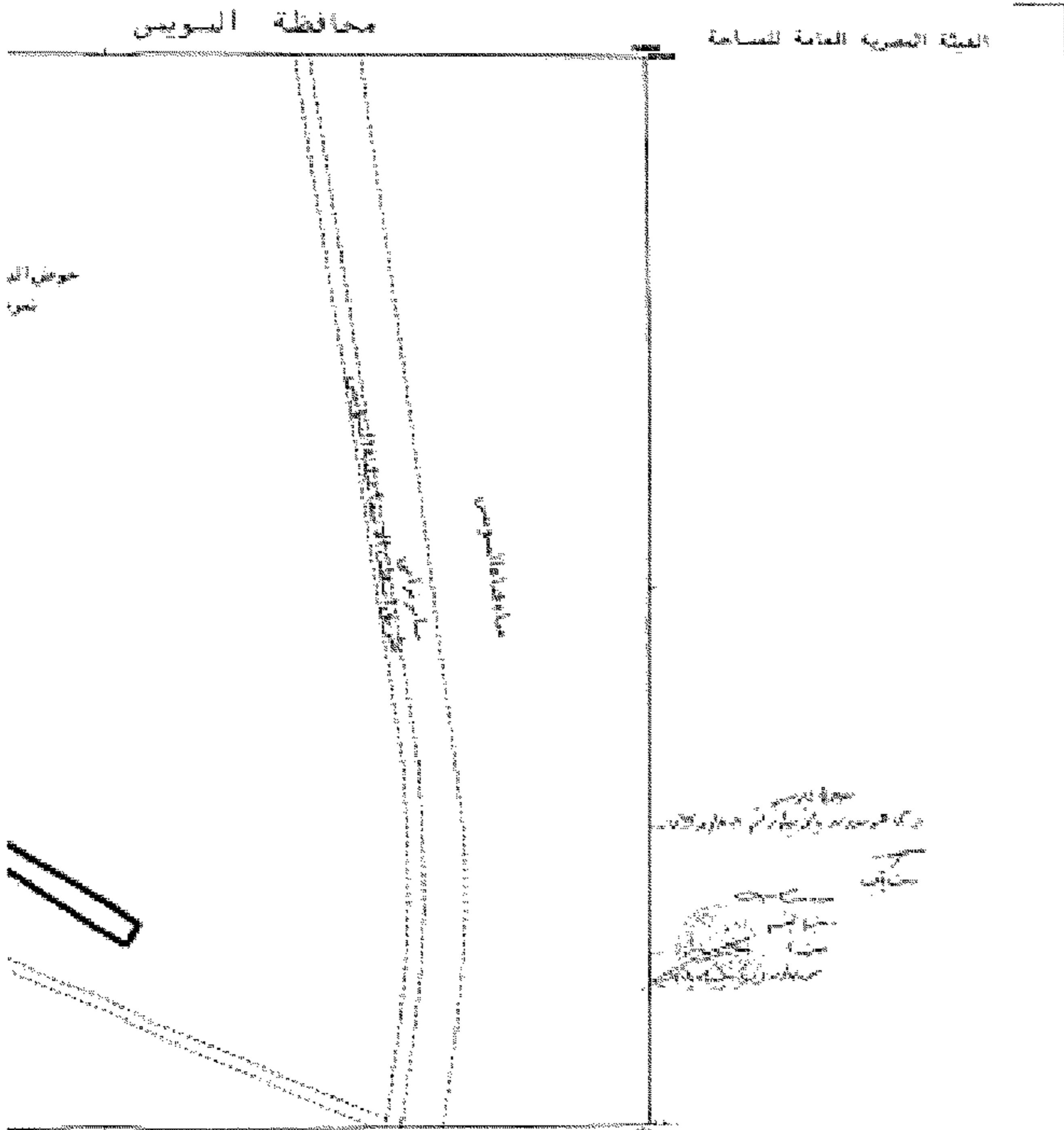
جدول القياسات

١	٢	٣
٤	٥	٦
٧	٨	٩

مركز المنصورة  
 رقم القياس: ١١١١/١١١١  
 رقم القياس: ١١١١/١١١١



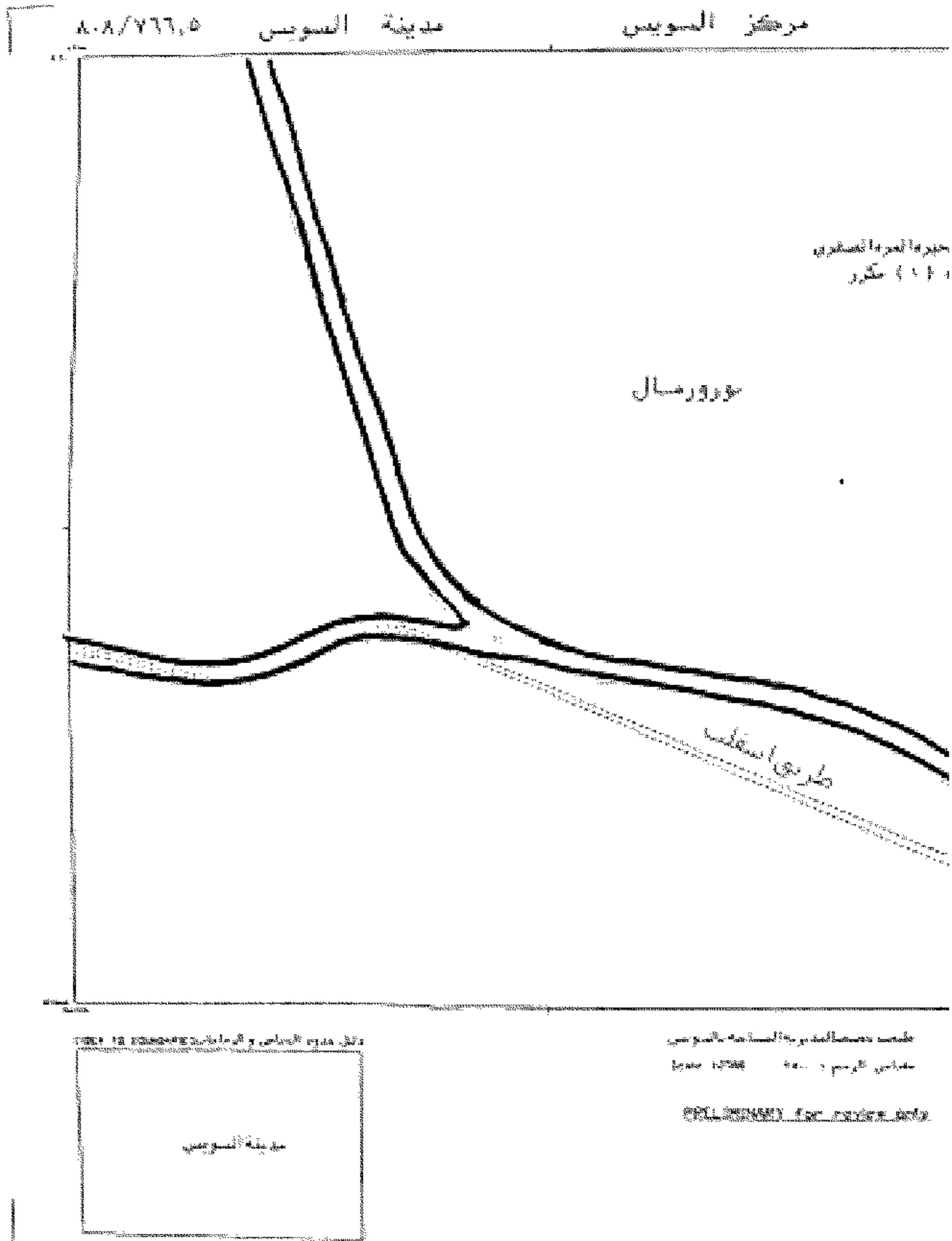
تأريخ: ١٨ فبراير ٢٠٢٠  
مخيم المصيرية  
١١١ مكررة



جداول القوائم المتساوية


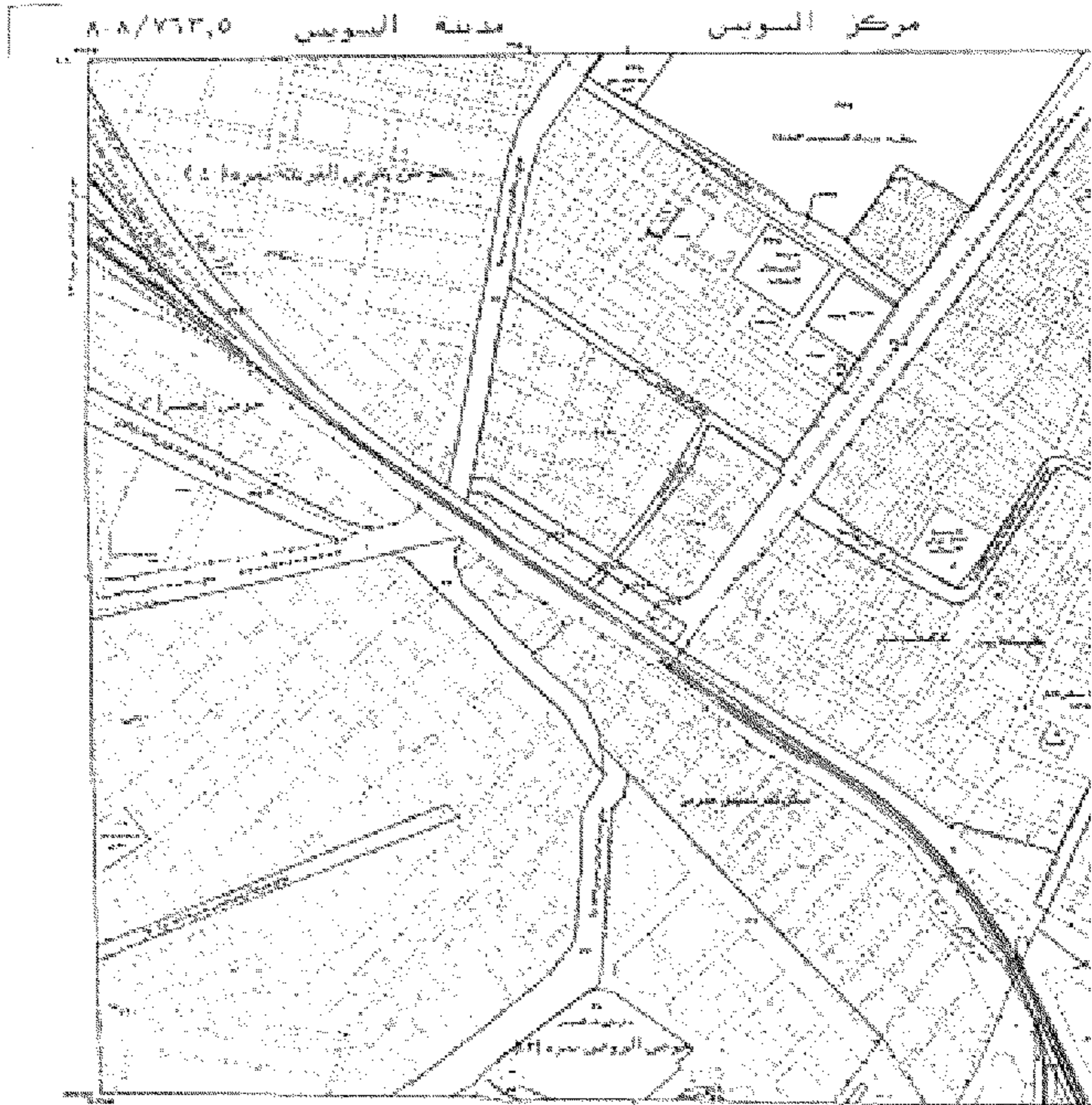
١٠٠	١٠٠	١٠٠
١٠٠	١٠٠	١٠٠
١٠٠	١٠٠	١٠٠

١٠٠/١٠٠  
١٠٠/١٠٠










مخطط تخطيطي لمدينة السويس  
Scale 1:2500

PROCESSED FOR REVISION ONLY



(١)

كشف حصر بسماء الملك الظاهرين معر ٤٨


م	اسم الحوض	رقم القطعة العقارية	رقم الخريطة	المسطح		
				م	د	س
١	جنيحة نمرة ١	٣٠٣٨	٧٦٤/٨٢٨	٧	١٧	١
٢				٨	١٧	-
٣				١٢	-	-
٤				١٦	٠٦	-
٥				١٤	-	-
٦				٨	١٠	-
٧				١٣	٠٧	-
٨				١٤	١٨	-
٩				١٤	-	-
١٠				١١	١٢	-
١١				٨	٠١	-
١٢				٨	-	-
١٣				٨	-	-
١٤				٥	٨	-
١٥	٣	١	-			
١٦	٢	٦	-			
١٧	٤	٥	-			
١٨	١٤	٣	-			
١٩	٣	٩	-			
٢٠	٢	٢١	-			
٢١	١٣	٠١	-			
٢٢	١٢	٢	-			
٢٣	١٤	١٧	-			
٢٤	١١	٠٩	-			
٢٥	٧	٨	-			
٢٦	١٤	٠٢	-			
٢٧	٨	١٣	-			
٢٨	-	٣	٣			
٢٩	٧	٢١	١			
٣٠	١	١٧	-			
٣١	جبل جنيحة نمرة ٢	٩٩٦	٧٩٢/٨٢٨	٤	١٢	-
٣٢				١٤	-	-
٣٣				١٣	٢	-
٣٤				٣	٨	-



يختم  
مهندس  
أمل محمد كامل  
مديرية مديرية المساحة بالبحر الأحمر

رئيس القسم  
محمد

رئيس المكتب



(١)

كشفاً مختصراً باسماء الملاك الظاهريين بحجر ١٨

رقم	اسم الحوض	رقم القطعة العينية	رقم الخريطة	المساحة		
				متر	دسم	سنتيمتر
٣٥	جبل جنيفه نمرة ٢		٧٦٢/٨٢٤	٢٢	١١	٠٤
٣٦				٠٤	١١	٢١
٣٧				٢	١	-
٣٨				٢	٢	-
اجمالي المشروع				٣	٢٩	١٣

رئيس القسم  
محمود أبو حيا

رئيس القطاع

مهندس /  
أهل محمد جمال الدين  
مديرة مديرية المساحة

محافظة السويس

القائمة الرسمية العامة للمصاحف

عروض المصاحف المبررة «الصفحة ١١٦» مكرر

بسم الله الرحمن الرحيم  
 في حق المصاحف المبررة  
 التي تم اقتراحها  
 من قبل المصاحف  
 في محافظة السويس  
 في تاريخ ١٨ فبراير ٢٠٢٠

محافظة السويس  
 مديرية الشؤون الدينية  
 والسوق الإسلامية  
 والسوق الحرفية  
 والسوق السياحية  
 والسوق الخدمية  
 والسوق الترفيهية  
 والسوق الثقافية  
 والسوق الرياضية  
 والسوق الصحية  
 والسوق التعليمية  
 والسوق الإعلامية  
 والسوق التكنولوجية  
 والسوق البيئية  
 والسوق الاجتماعية  
 والسوق الاقتصادية  
 والسوق السياسية  
 والسوق الثقافية  
 والسوق الرياضية  
 والسوق الصحية  
 والسوق التعليمية  
 والسوق الإعلامية  
 والسوق التكنولوجية  
 والسوق البيئية  
 والسوق الاجتماعية  
 والسوق الاقتصادية  
 والسوق السياسية

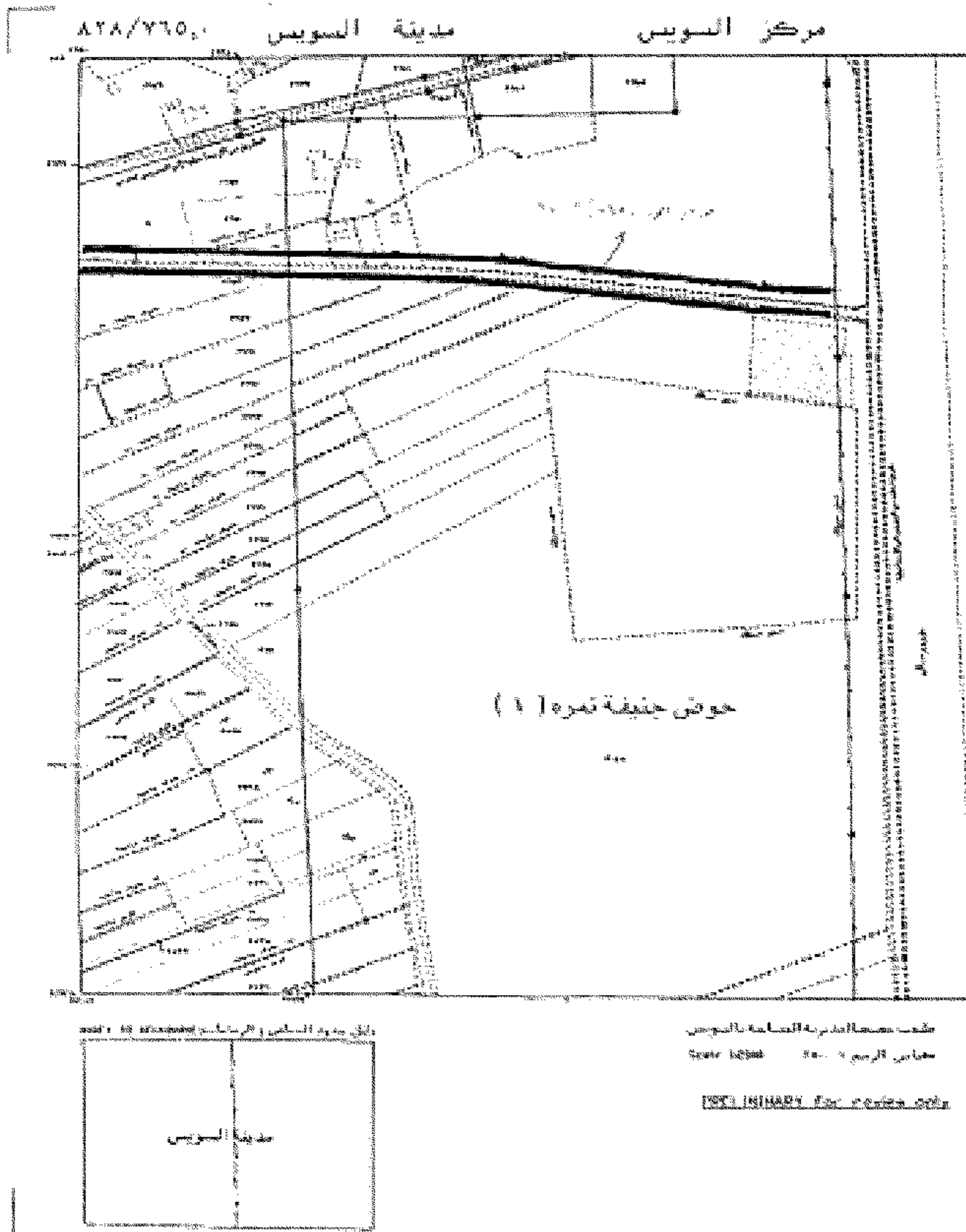
قائمة المصاحف المبررة

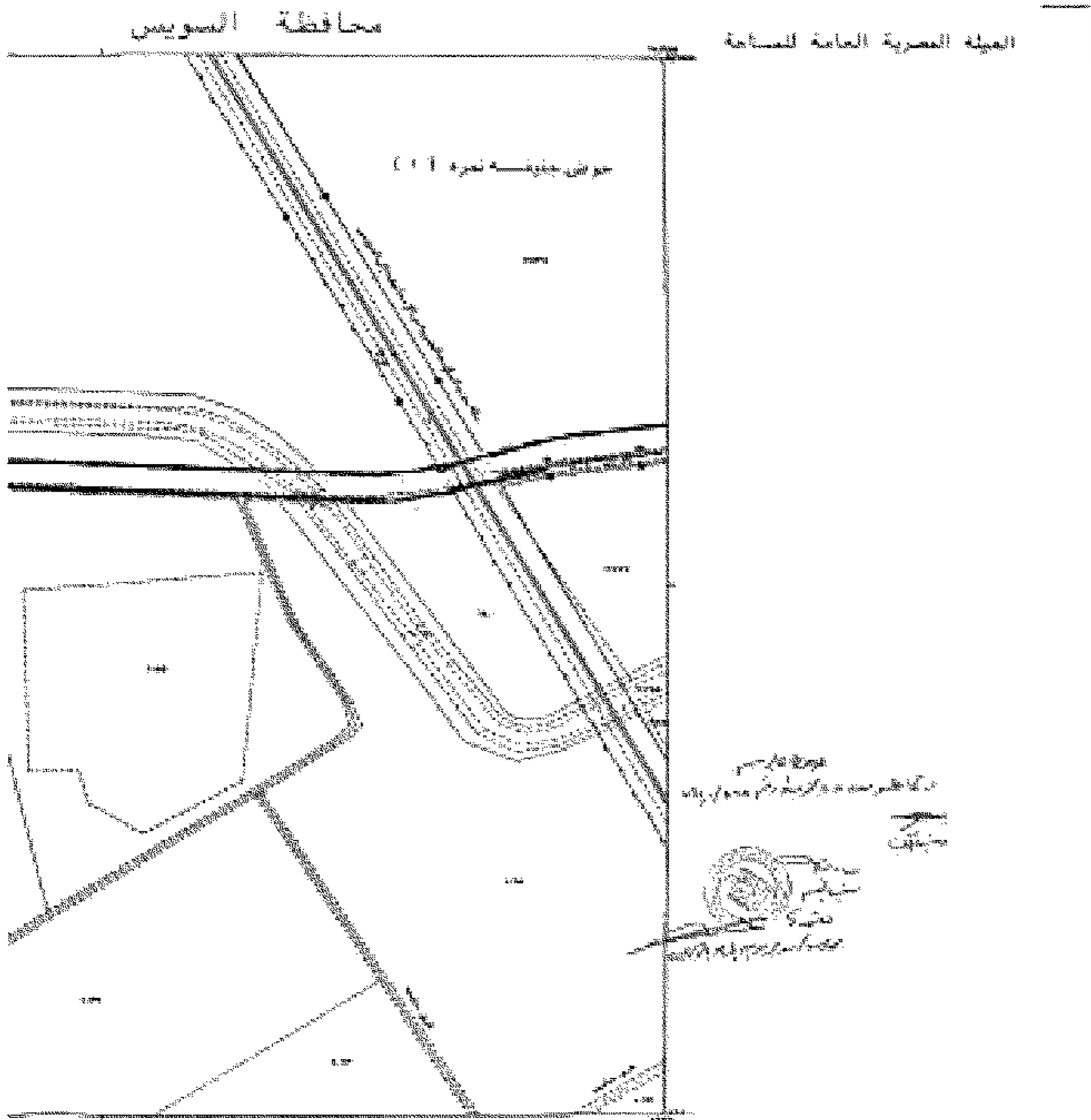
٢٢٩ ٧١٧,٤	٢٣٠ ٧١٨,٤	٢٣١ ٧١٩,٤
٢٣٢ ٧٢٠,٤	٢٣٣ ٧٢١,٤	٢٣٤ ٧٢٢,٤
٢٣٥ ٧٢٣,٤	٢٣٦ ٧٢٤,٤	٢٣٧ ٧٢٥,٤

تاريخ الإصدار: ١٨ فبراير ٢٠٢٠  
 رقم الإصدار: ٧/٢٠٢٠

٥٢٥/٧٤٥-٥

٥٢٥/٧٤٥-٥

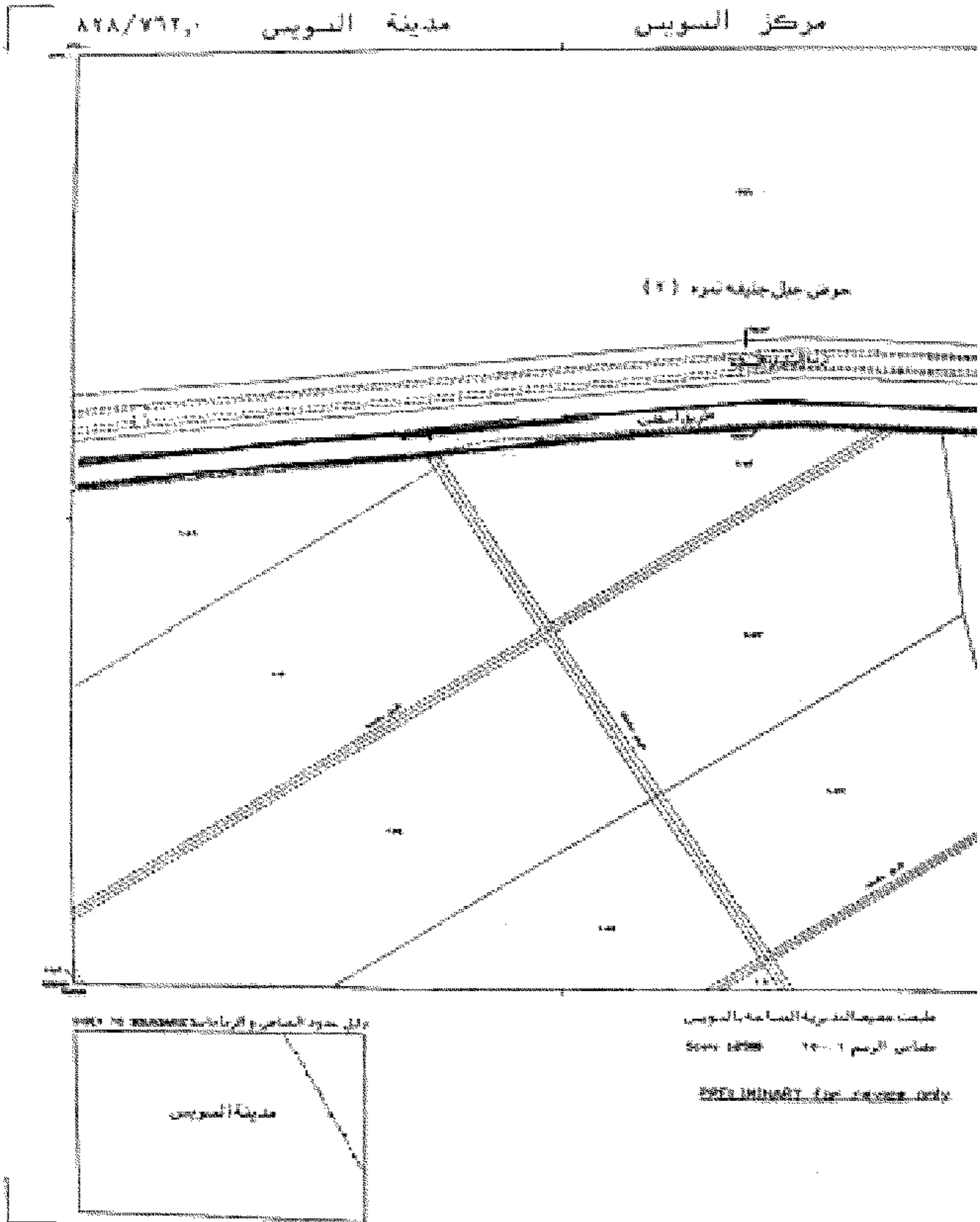


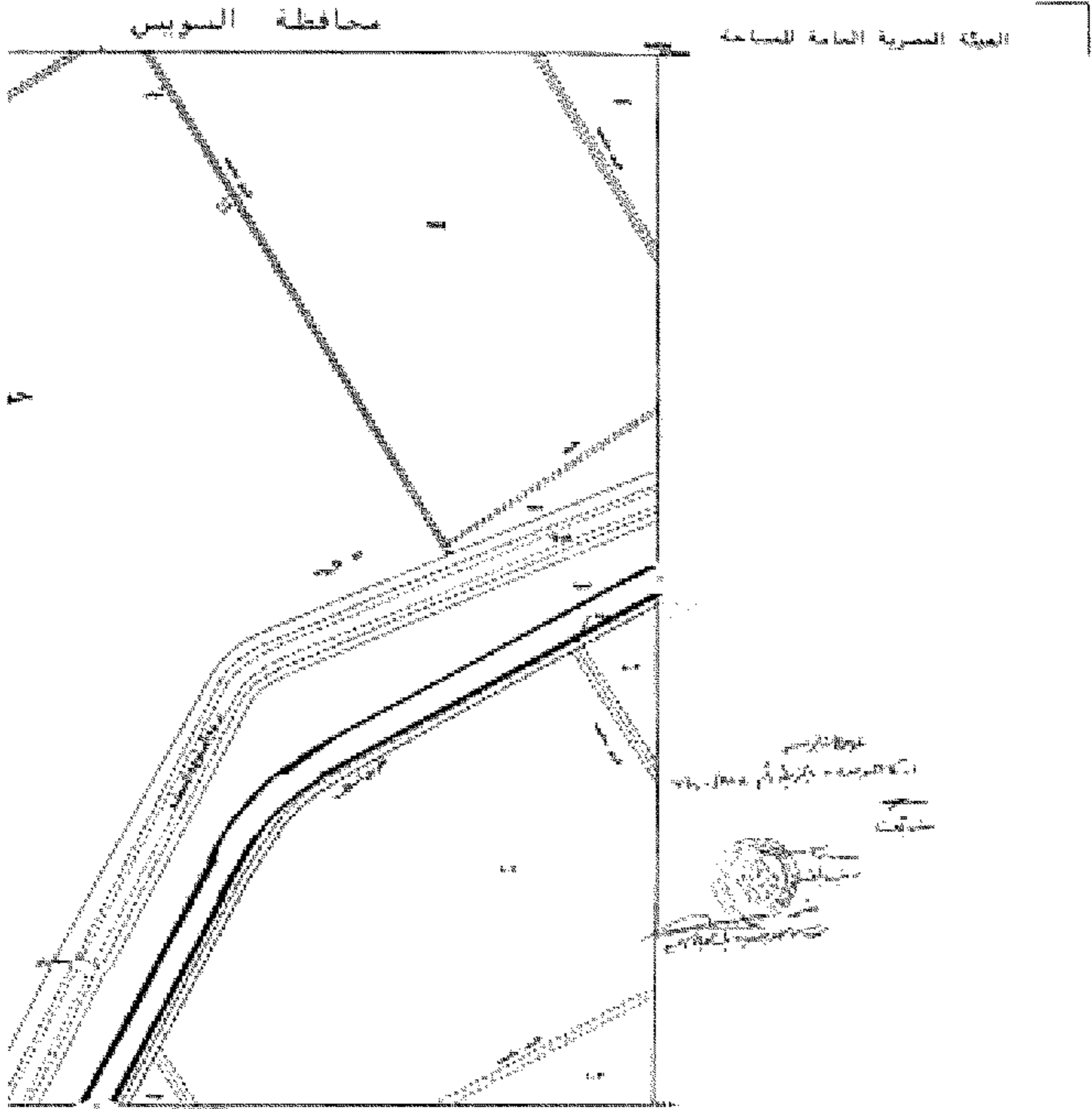


مخطط القوائم المتمازجة

٨٢٨ ٧١٠,٥	٨٢٩ ٧١٠,٥	٨٣٠ ٧١٠,٥
٨٣١ ٧١٠,٥	٨٣٢ ٧١٠,٥	٨٣٣ ٧١٠,٥
٨٣٤ ٧١٠,٥	٨٣٥ ٧١٠,٥	٨٣٦ ٧١٠,٥

رقم القيد: ٨٢٨/٧١٠,٥  
 رقم القيد: ٨٢٩/٧١٠,٥  
 رقم القيد: ٨٣٠/٧١٠,٥  
 رقم القيد: ٨٣١/٧١٠,٥  
 رقم القيد: ٨٣٢/٧١٠,٥  
 رقم القيد: ٨٣٣/٧١٠,٥  
 رقم القيد: ٨٣٤/٧١٠,٥  
 رقم القيد: ٨٣٥/٧١٠,٥  
 رقم القيد: ٨٣٦/٧١٠,٥





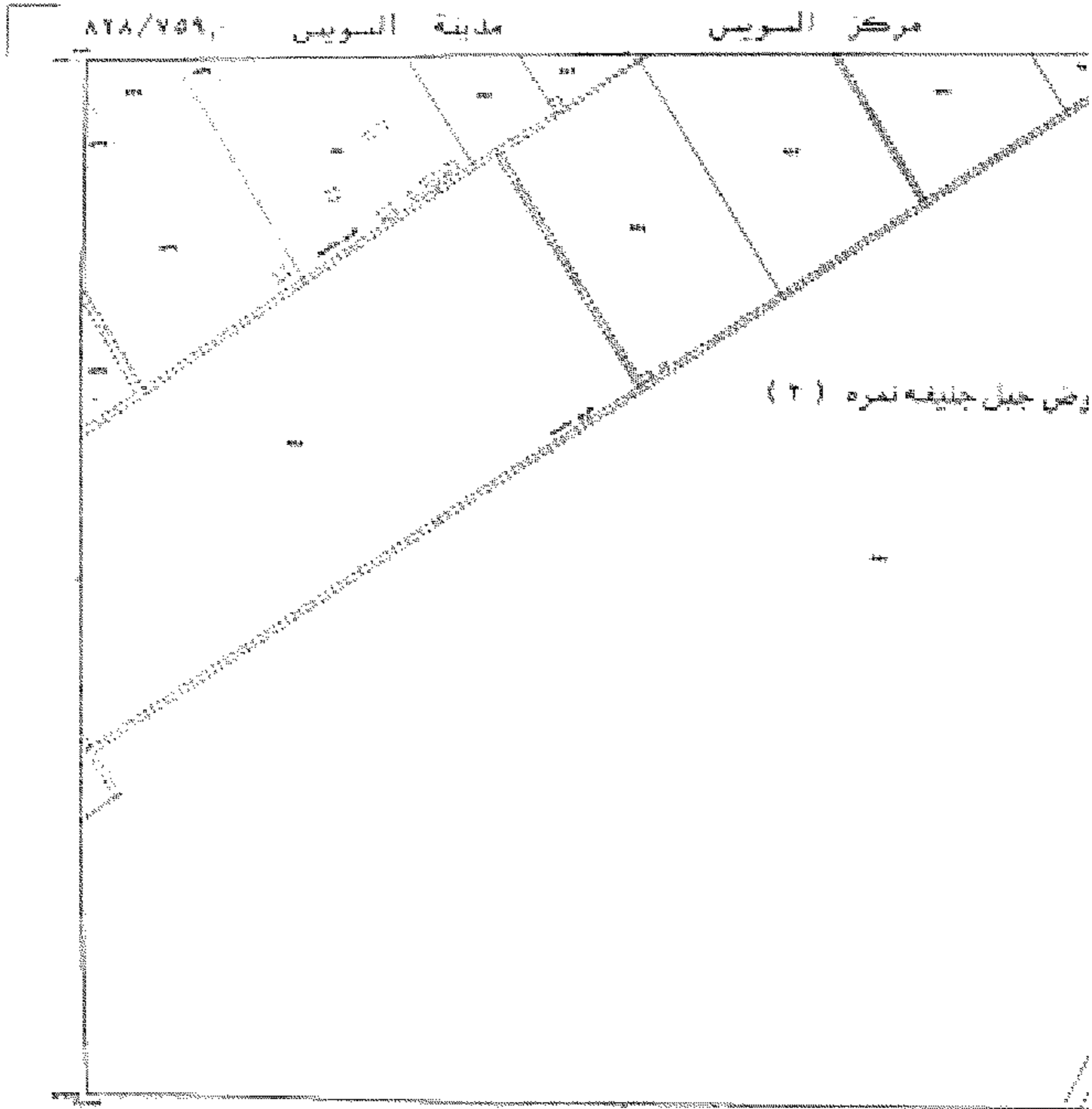
جدول المواصفات الهندسية

٥٥٥ ٥٥٥,٥	٥٥٦ ٥٥٦,٥	٥٥٧ ٥٥٧,٥
٥٥٨ ٥٥٨,٥	٥٥٩ ٥٥٩,٥	٥٦٠ ٥٦٠,٥
٥٦١ ٥٦١,٥	٥٦٢ ٥٦٢,٥	٥٦٣ ٥٦٣,٥

تاريخ النسخة: ١٤٤١هـ / ٢٠٢٠م  
رقم النسخة: ٢٢٨١/٢٥٩

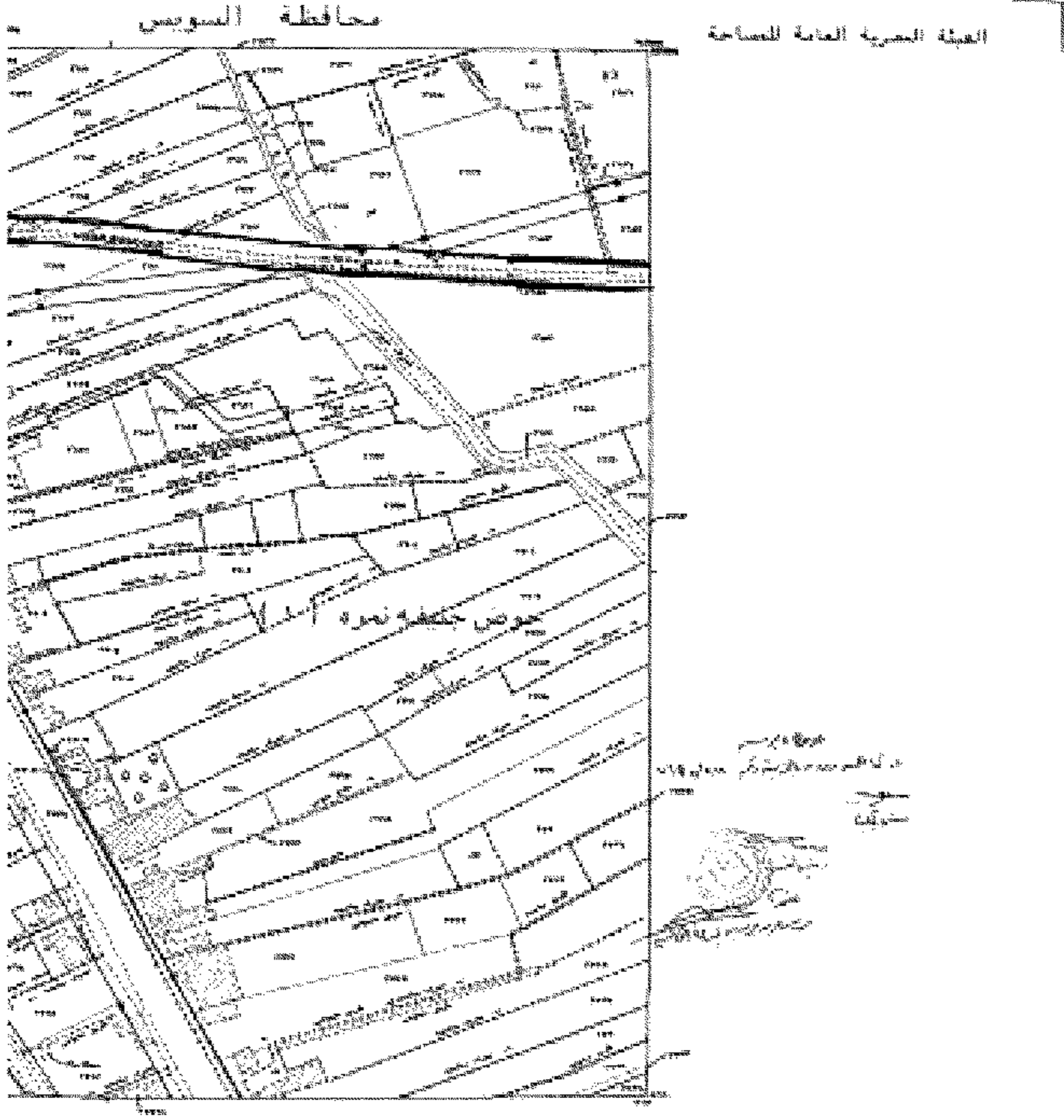


الجريدة الرسمية - العدد ٧ مكرر (ح) في ١٨ فبراير سنة ٢٠٢٠ ٢٧٥



محافظة السويس  
مدينة السويس

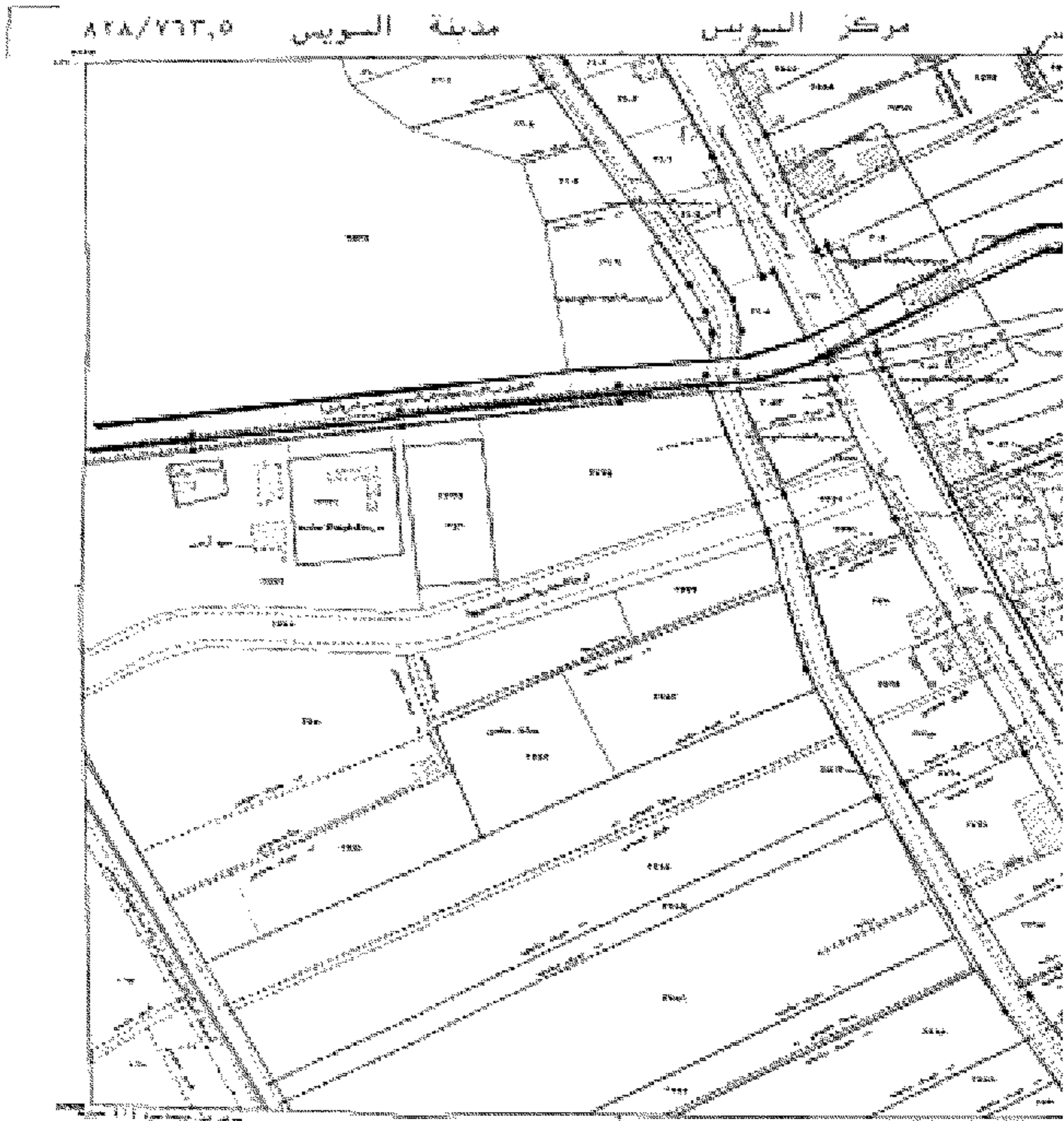
مركز السويس  
محافظة السويس




قائمة الأحياء المتنازعة

أ١٨ ٧١٧,٥	أ١٩ ٧١٧,٥	أ٢٠ ٧١٥,٥
أ٢١ ٧١٧,٥	أ٢٢ ٧١٧,٥	أ٢٣ ٧١٥,٥
أ٢٤ ٧١٥,٥	أ٢٥ ٧١٧,٥	أ٢٦ ٧١٥,٥

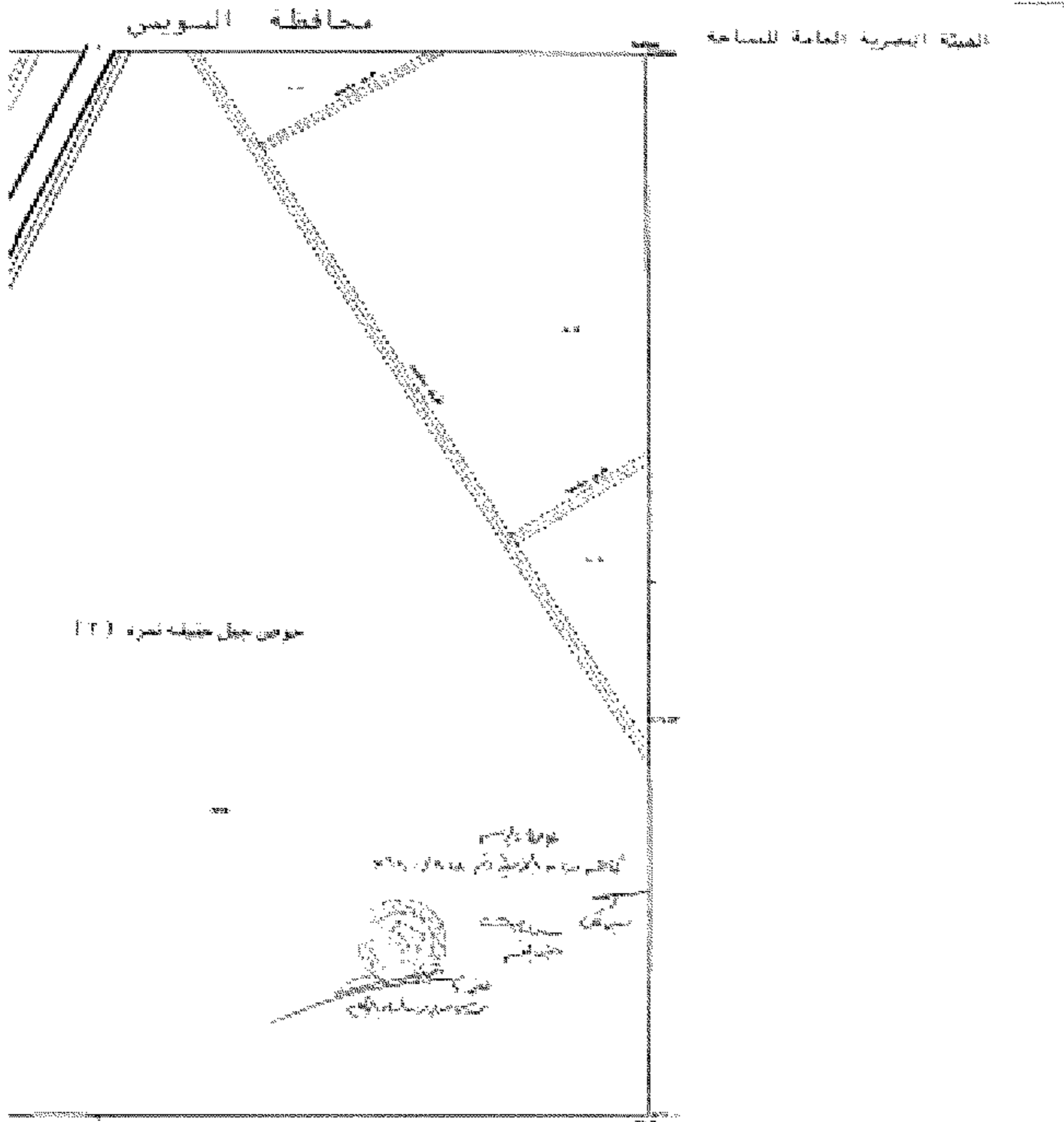
تاريخ التوقيع: ١٠/١١/٢٠١٩  
 رقم: ٢١٨/٧١٥,٥



مركز السويدية



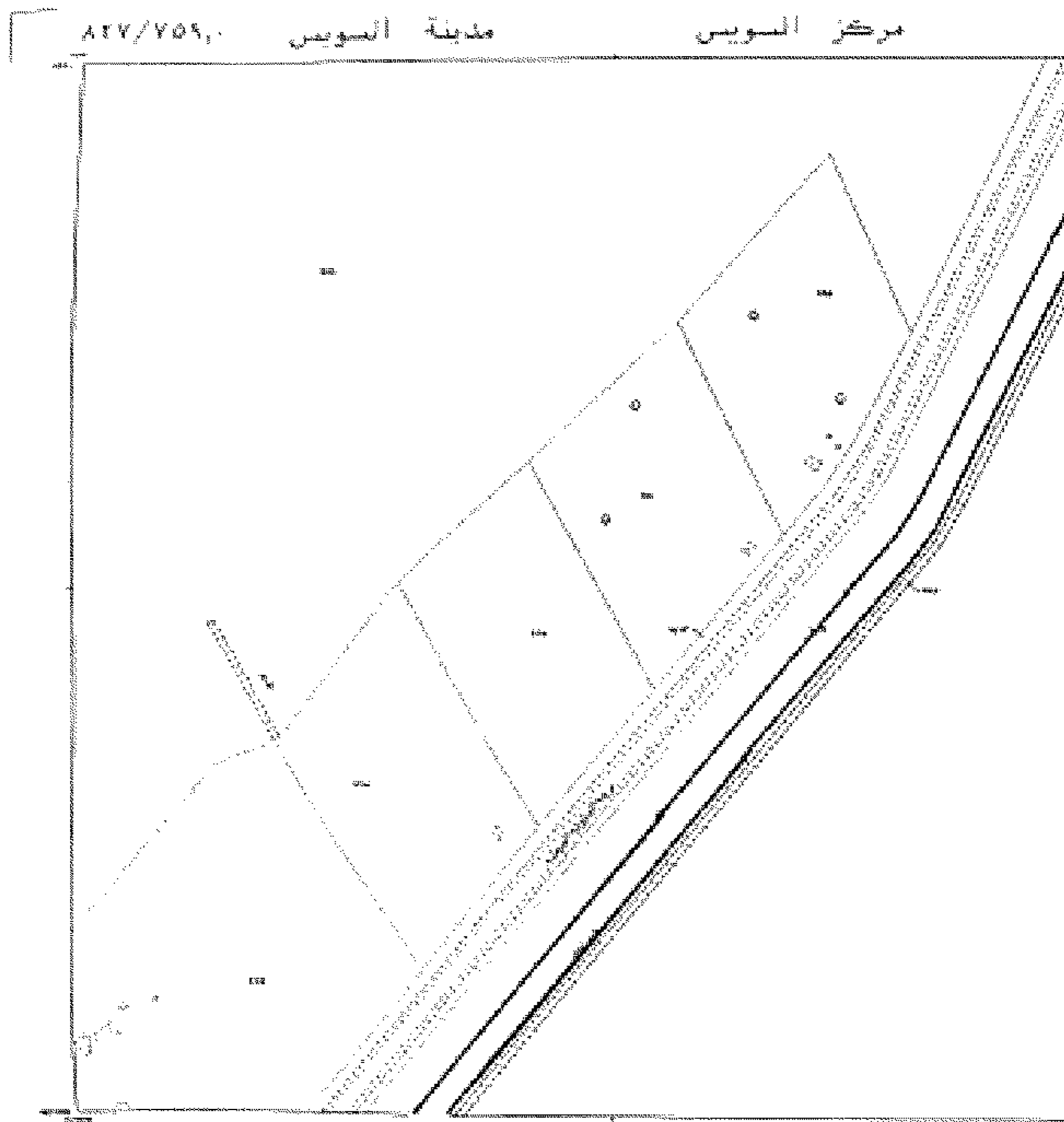
مركز السويدية  
مدينة السويدية  
مركز السويدية



جدول القوائم المتساوية

٢٢٨ ٧٥٧,٥	٢٢٨ ٧٥٨,٥	٢٢٨ ٧٦٠,٥
٢٢٨ ٧٦١,٥	٢٢٨ ٧٦٢,٥	٢٢٨ ٧٦٣,٥
٢٢٨ ٧٦٤,٥	٢٢٨ ٧٦٥,٥	٢٢٨ ٧٦٦,٥

مديرية التخطيط العمراني والبيئة  
 مديرية التخطيط العمراني والبيئة  
 ٢٢٨/٧٥٨,٥ ٢٢٨/٧٥٨,٥



٨٢٧/٧٥٩,٠

مدينة السويس

مركز السويس

مخطط تقسيم الأراضي المقدم لجهة التسجيل رقم ٨٢٧/٧٥٩

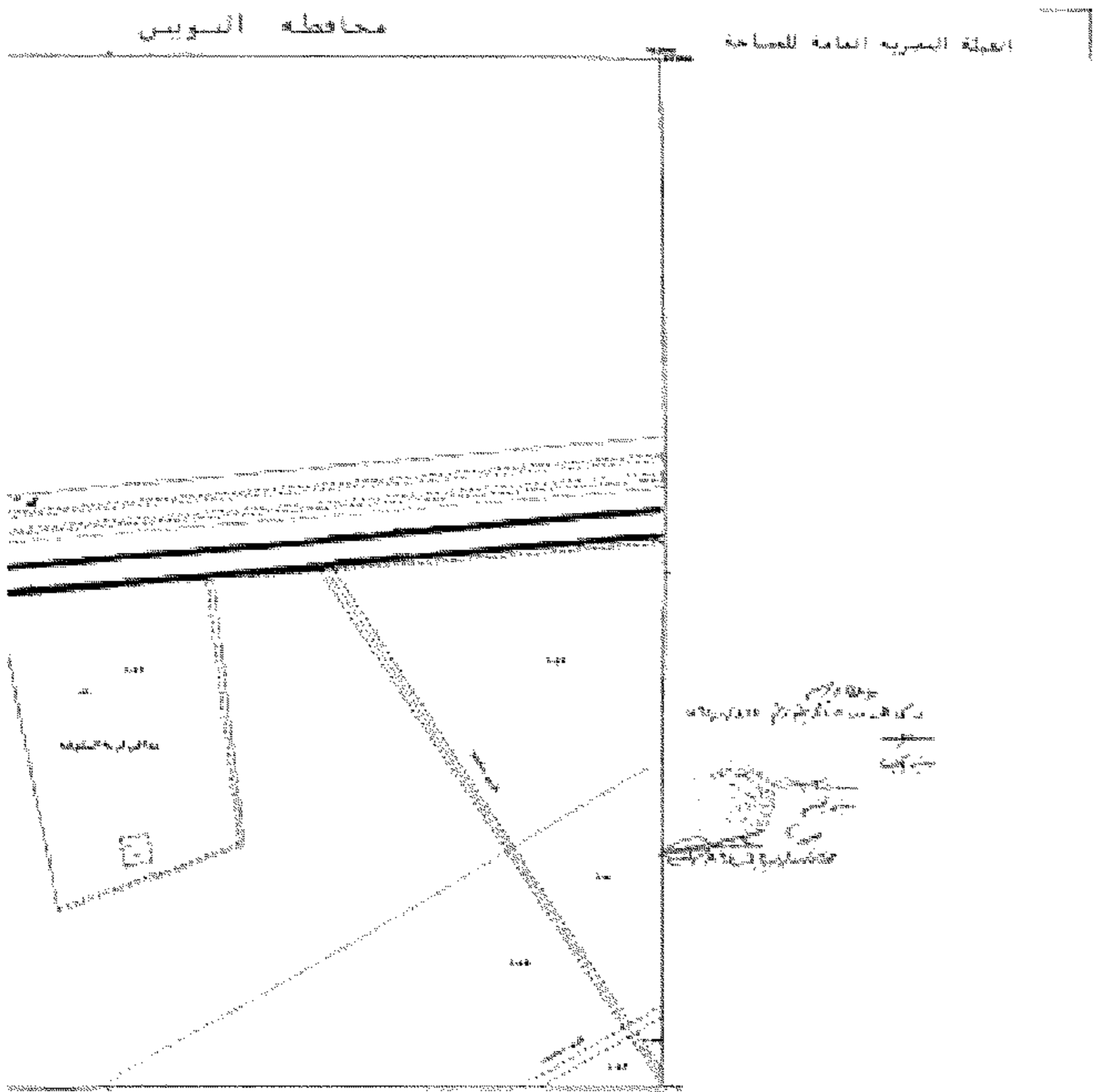


مدينة السويس

مخطط تقسيم الأراضي المقدم لجهة التسجيل رقم ٨٢٧/٧٥٩

مقياس الرسم ١ : ١٠٠٠٠

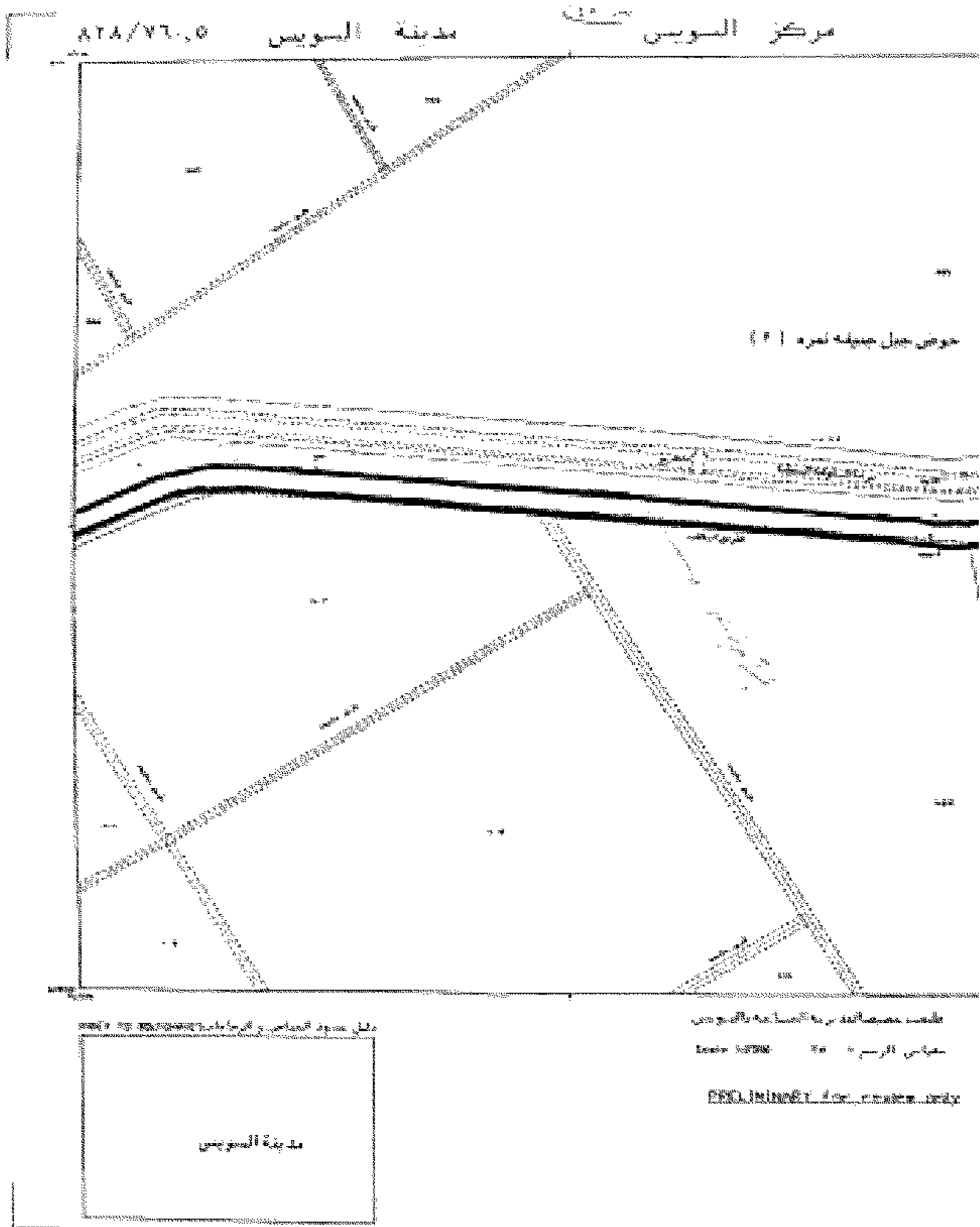
PRELIMINARY for Location Only



جدول القوائم المتساوية  
TABLE OF EQUIVALENT LISTS

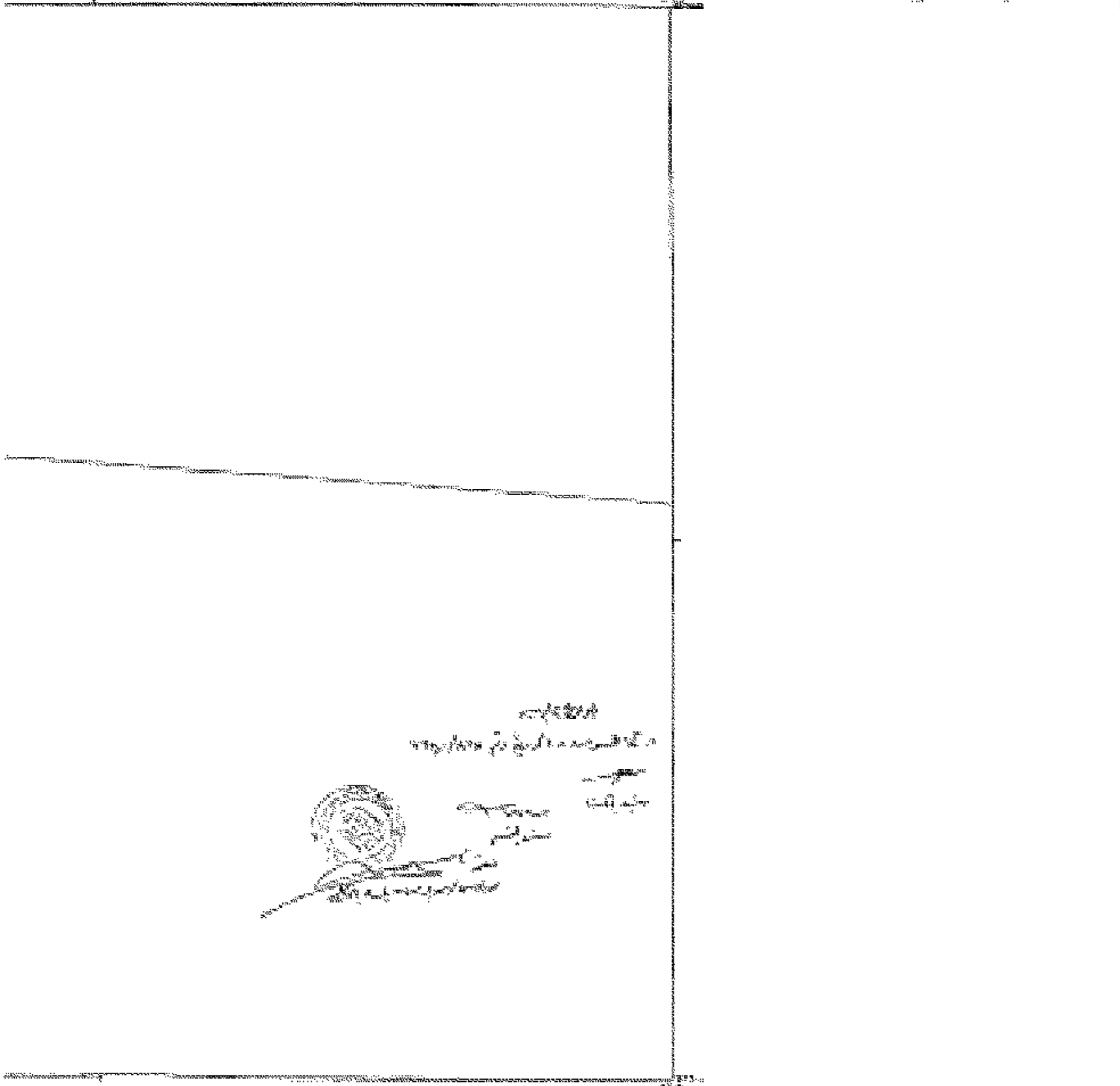
٥١٤ ٧٥٤٥	٥١٥ ٧٥٤٦	٥١٦ ٧٥٤٧
٥١٧ ٧٥٤٨	٥١٨ ٧٥٤٩	٥١٩ ٧٥٥٠
٥٢٠ ٧٥٥١	٥٢١ ٧٥٥٢	٥٢٢ ٧٥٥٣

باسم الجمهورية العربية السورية  
مدير عام المساحة  
٥١٤/٧٥٤٥



محافظة السويس

الهيئة المصرية العامة للتبليغ



محافظة السويس  
 الهيئة العامة للتبليغ  
 ١٨ فبراير ٢٠٢٠

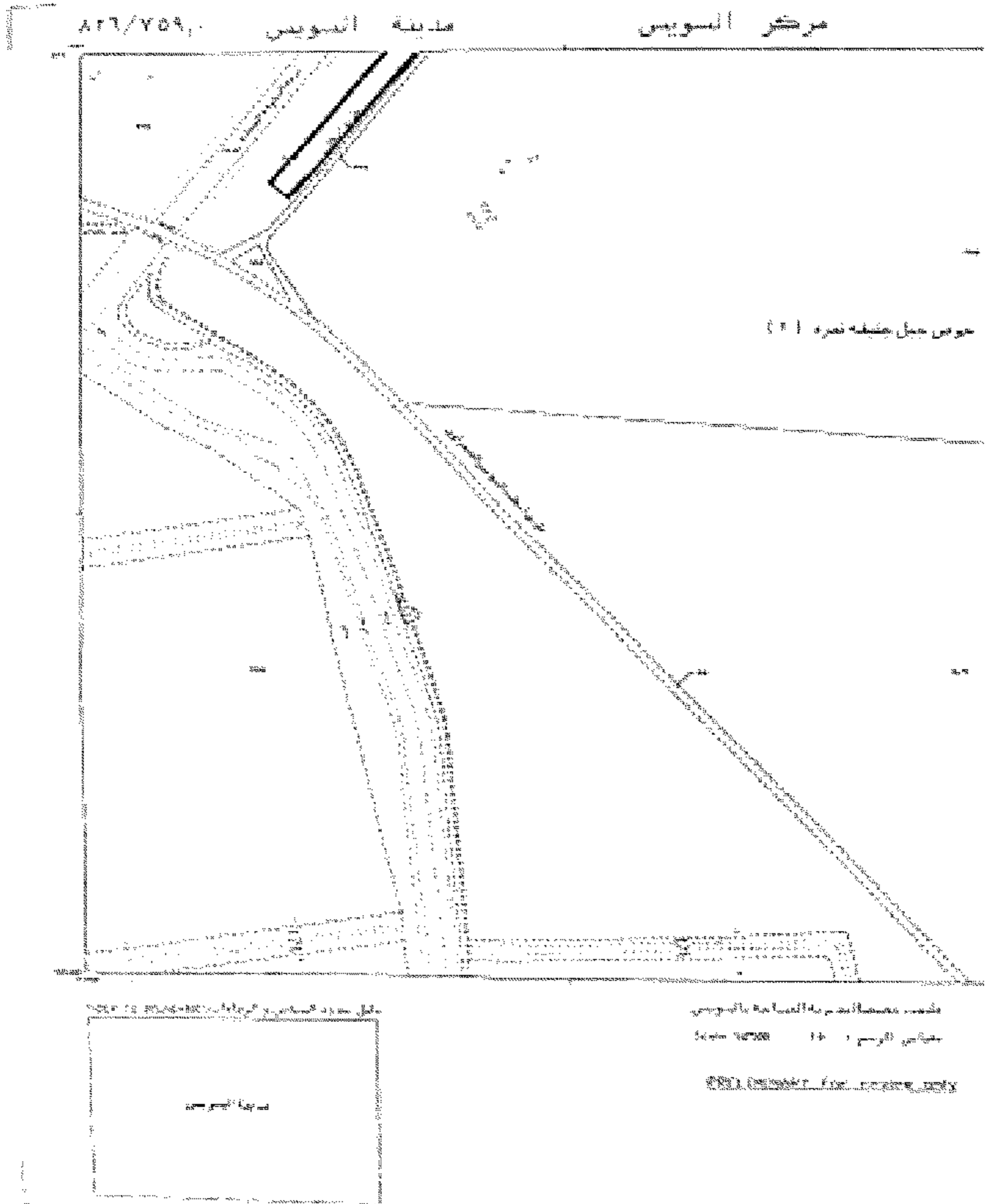
محافظة السويس

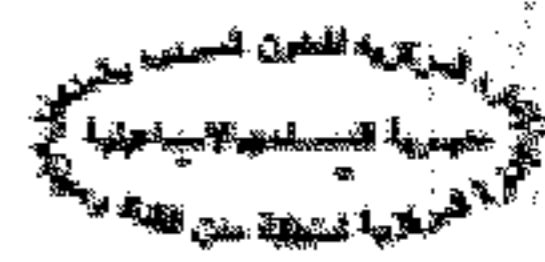
١٠٠	١٠٠	١٠٠
١٠٠	١٠٠	١٠٠
١٠٠	١٠٠	١٠٠

محافظة السويس  
 الهيئة العامة للتبليغ  
 ١٨ فبراير ٢٠٢٠



الجريدة الرسمية - العدد ٧ مكرر (ح) في ١٨ فبراير سنة ٢٠٢٠ ٢٨٣





(٢)


كشف حصص بناء الملك القاهرين عبر ٢٤

رقم	اسم العوض	رقم الخريطة	المسطح			رقم الخطة	اسم الملك القاهرين
			م	ط	ق		
١	المنطقة المحيطة بعمارة ٣	٧٦٣,٥/٨١٣	١١	١	١٤٦	ملك اميرة	
٢	طريق الفرع لعمارة ٤	٧٦٣,٥/٨١٣	١	٧	٣٢٦	ملك جديد	
٣	طريق الفرع لعمارة ٤	٧٦٣,٥/٨١٣	١٨	١٦	١٥٦	مهاجر من ابيهم	
٤	شرف الفرع لعمارة ١١	٧٦٣,٥/٨١٣	٢٣	٤	١	فرع السويدي	
٥	قسم اول فصل شرف	٧٦٣,٥/٨١٣	٧	٢	٩٣٦	ملك اميرة	
٦		٧٦٣,٥/٨١٣	٧	٧	٢٨١	ملك اميرة	
٧		٧٦٥/٨١٣	١٤	٢٠	٢٨٠	مصرف عمومي	
٨		٧٦٥/٨١٣	٤	٩	٢٨٢	ملك اميرة	
٩		٧٦٥/٨١٣	١	١	٢٨٩	ملك اميرة	
١٠		٧٦٥/٨١٣	١١	-	٢٩٠	ملك اميرة	
١١		٧٦٥/٨١٣	١٣	-	٢٩١	ملك اميرة	
١٢		٧٦٥/٨١٣	١٤	٢	٢٩٢	ملك اميرة	
١٣		٧٦٥/٨١٣	١٥	٣	٢٩٣	ملك اميرة	
١٤		٧٦٥/٨١٣	١٤	١	٢٩٤	ملك اميرة	
١٥		٧٦٥/٨١٣	١٤	١	٢٩٦	ملك اميرة	
١٦		٧٦٥/٨١٣	١	١	٢٩٧	ملك اميرة	
١٧		٧٦٥/٨١٣	١٥	٢	٢٩٨	ملك اميرة	
١٨		٧٦٥/٨١٣	٩	١	٢٩٩	ملك اميرة	
١٩		٧٦٥/٨١٣	١٥	٣	٣٠٠	ملك اميرة	
٢٠		٧٦٥/٨١٣	٢٢	١٩	٣٠١	مستط عبد الله عطية	
٢١		٧٦٥/٨١٣	١	١	٣٥٥	طريق اسطفت	
٢٢		٧٦٥/٨١٣	١	٢٢	٣٣٨	طريق اسطفت	
٢٣		٧٦٥/٨١٣	٥	١	٣٣٠	طريق ملك	
٢٤	طريق الزمام لعمارة ٥	٧٦٥/٨١٣	٩	١٧	٢٥٢	ابراهيم عبد الواعظ محمد	
٢٥	طريق الزمام لعمارة ٥	٧٦٥/٨١٣	٣	١١	٢٥٣	اسيد امام حسن	
٢٦	طريق الزمام لعمارة ٥	٧٦٥/٨١٣	١٥	١٢	٢٥٥	عبد عبد العزيز منصور	
٢٧	طريق الزمام لعمارة ٥	٧٦٥/٨١٣	١٥	٧	٢٥٦	محمد عبد زيدان	
٢٨	طريق الزمام لعمارة ٥	٧٦٥/٨١٣	١١	٧	٢٥٧	محمد عبد زيدان	
٢٩	طريق الزمام لعمارة ٥	٧٦٥/٨١٣	٢٢	١٢	٢٥٨	عبد الحكيم حسين عبد الله	
٣٠	طريق الزمام لعمارة ٥	٧٦٥/٨١٣	١٥	٢	٢٥٩	مستط محمد عبد المجيد والحية	
٣١	طريق الزمام لعمارة ٥	٧٦٥/٨١٣	٨	٢	٢٥٦	مصرف خليج	
٣٢	طريق الزمام لعمارة ٥	٧٦٥/٨١٣	٤	١١	٢٥٣	منصور	
٣٣	طريق الزمام لعمارة ٥	٧٦٥/٨١٣	١٠	١٢	٢٥٦	منصور	
٣٤	طريق الزمام لعمارة ٥	٧٦٥/٨١٣	١٣	٢	٢٥٧	مستط منصور	

بغداد  
مهندسة  
امل محمد  
مديرة مديرية التخطيط والاقتصاد

رئيس القسم

رئيس المكتب



(٢)

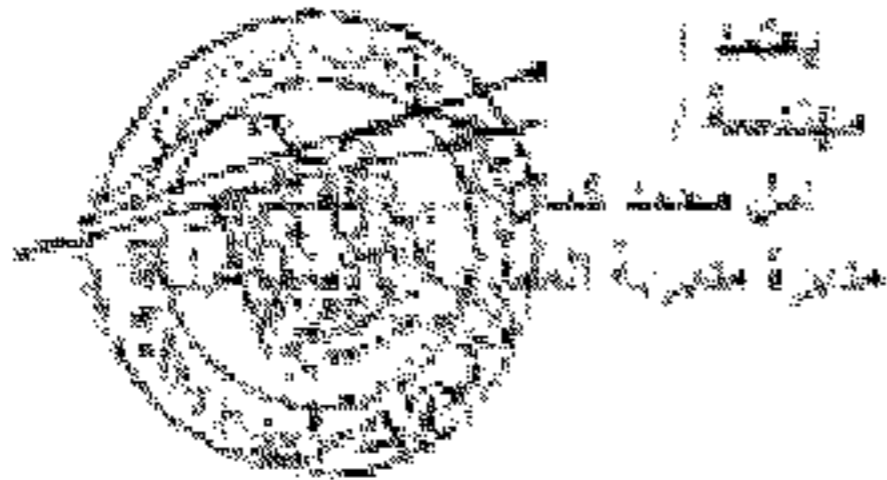
كشف حصص باسماء الملاك الظاهريين معبر ٢٤

رقم	اسم الخوض	رقم القطعة	رقم الخريطة	المساحة		
				م	ط	د
٣٥	طيارج ارضه ليرة ١٥	٢٥٨	٧٦٦,٥/٨١٢	٢٧	٤	-
٣٦		٢٥٩	٧٦٦,٥/٨١٢	٧٥	١٢	-
٣٧		٢٦٣	٧٦٦,٥/٨١٢	١٣	-	١
٣٨		٢٦٣	٧٦٦,٥/٨١٢	٥٣	٧	-
٣٩		٢٦٣	٧٦٦,٥/٨١٢	٤١	-	-
٤٠		٢٦٤	٧٦٦,٥/٨١٢	١٧	١	-
٤١		٢٦٥	٧٦٦,٥/٨١٢	٢	٢	-
٤٢	موضن البحيرة ليرة تسعرون	٤	٧٦٦,٥/٨١٢	٩	٢	-
٤٣	بحيرة المكار	٤	٧٦٦,٥/٨١٢	٢	١٩	١
				٤٦	٨	١

اجملي المشروع

رئيس القسم

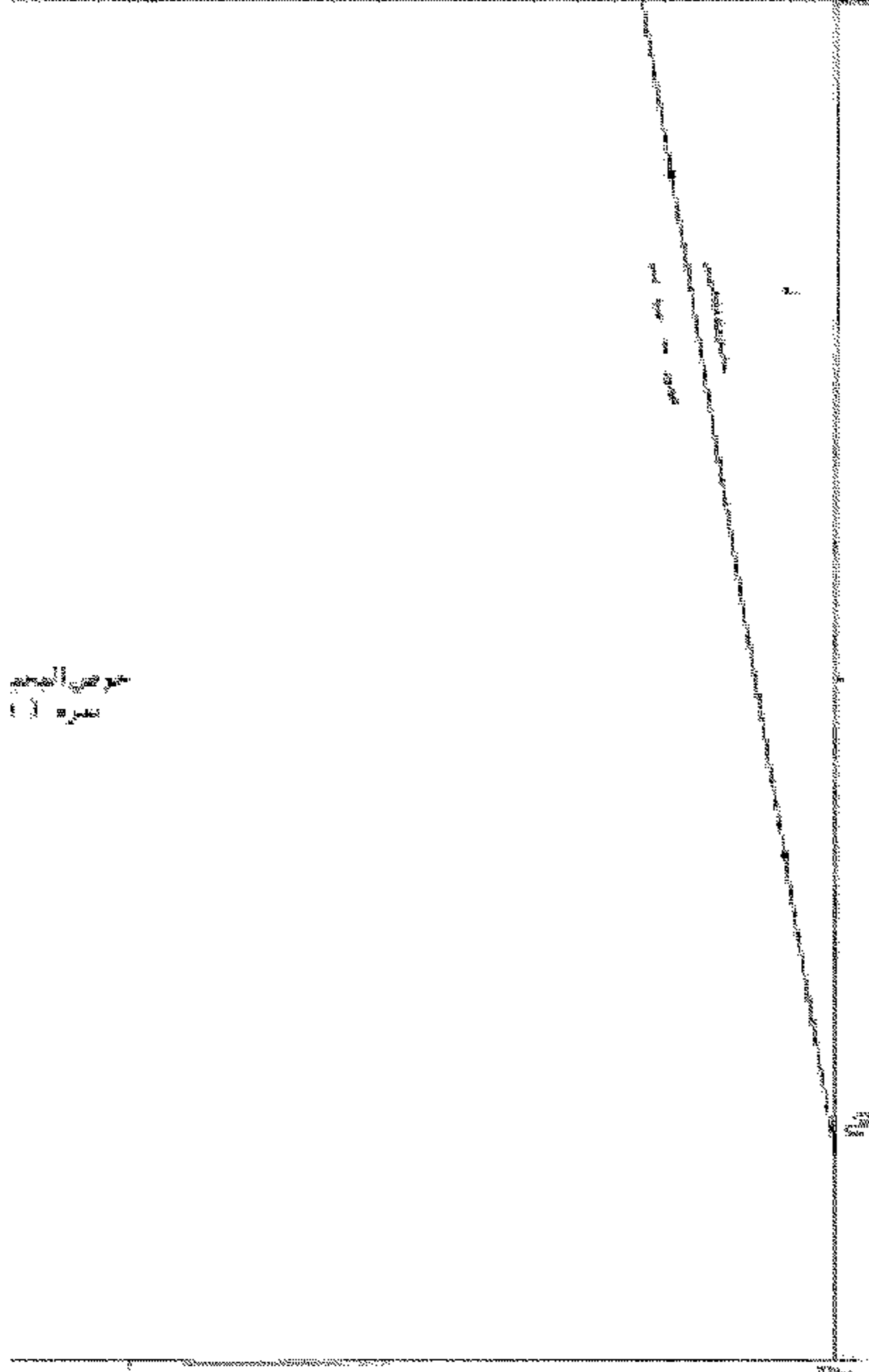
رئيس المكتب



مختارة مديرية التخطيط  
عمل مهندسة  
مهندسة

محافظة

الهيئة المصرية العامة للسياحة



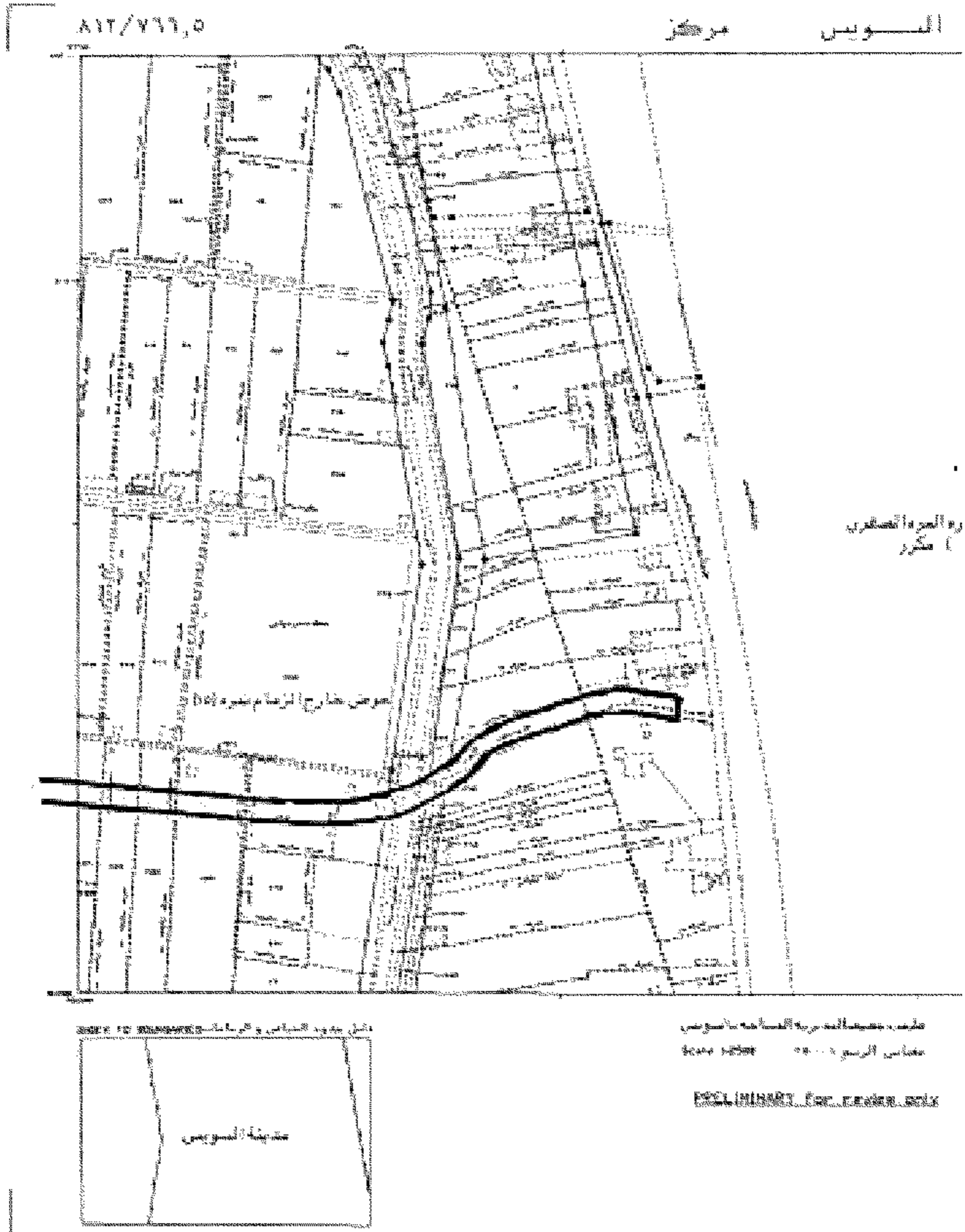
معرض المجمع  
مساحة ١١

معرض المجمع  
مساحة ١١  
معرض المجمع  
مساحة ١١  
معرض المجمع  
مساحة ١١

جدول التوزيع المساحي

١١٧ ١١٧,٥	١١٧ ١١٧,٥	١١٧ ١١٧,٥
١١٧ ١١٧,٥	١١٧ ١١٧,٥	١١٧ ١١٧,٥
١١٧ ١١٧,٥	١١٧ ١١٧,٥	١١٧ ١١٧,٥

معرض المجمع  
مساحة ١١  
معرض المجمع  
مساحة ١١  
١١٧/١١٧,٥





جدول المساحة

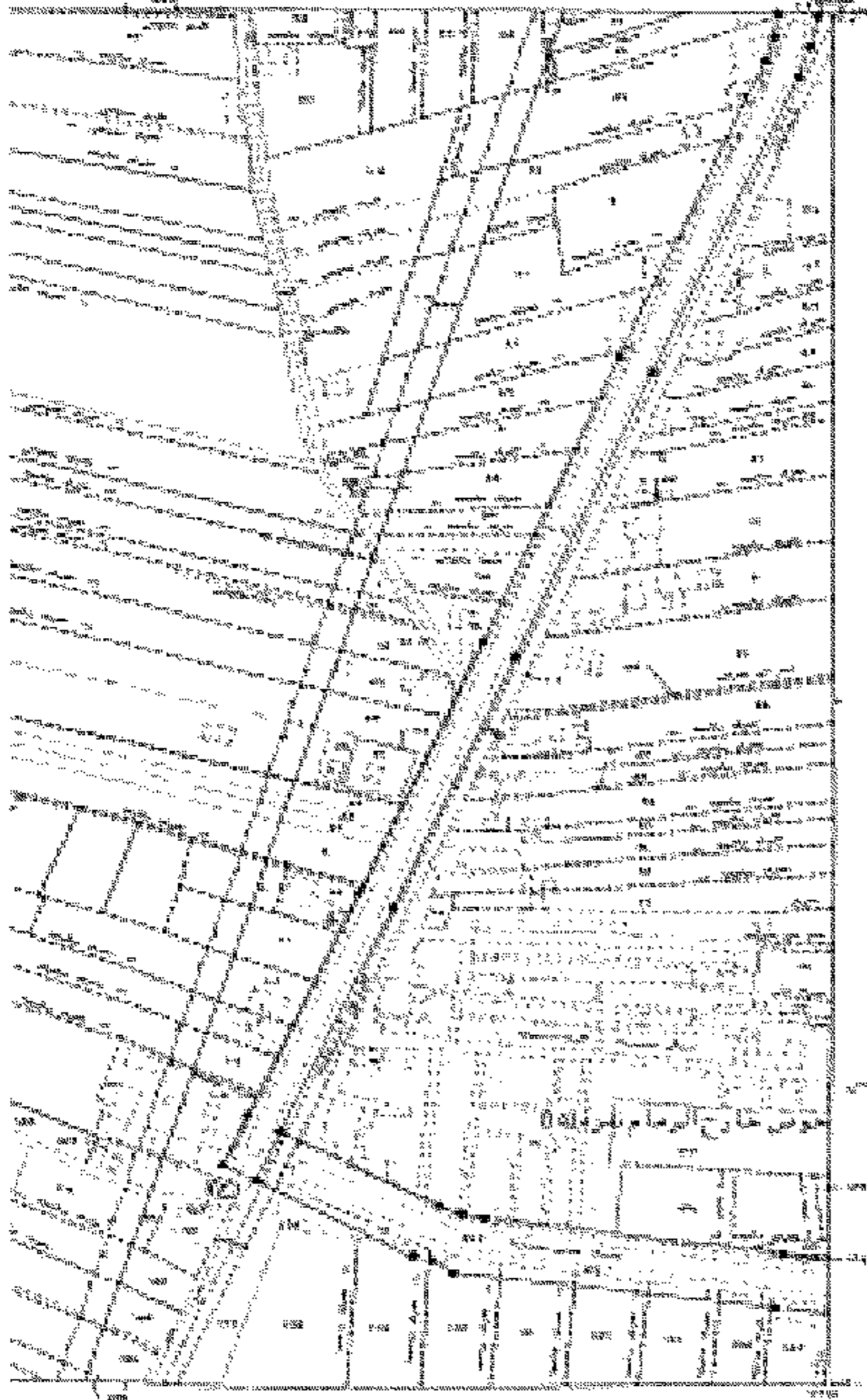
١١٧	١١٨	١١٩
١٢٠	١٢١	١٢٢
١٢٣	١٢٤	١٢٥

مدير المساحة العامة  
١١٧/١٢٥



محافظة السويس

الهيئة المصرية العامة للسياحة



مركز حياح الرمان بالبريد  
 مركز حياح الرمان بالبريد  
 مركز حياح الرمان بالبريد  
 مركز حياح الرمان بالبريد  
 مركز حياح الرمان بالبريد  
 مركز حياح الرمان بالبريد

مركز حياح الرمان بالبريد

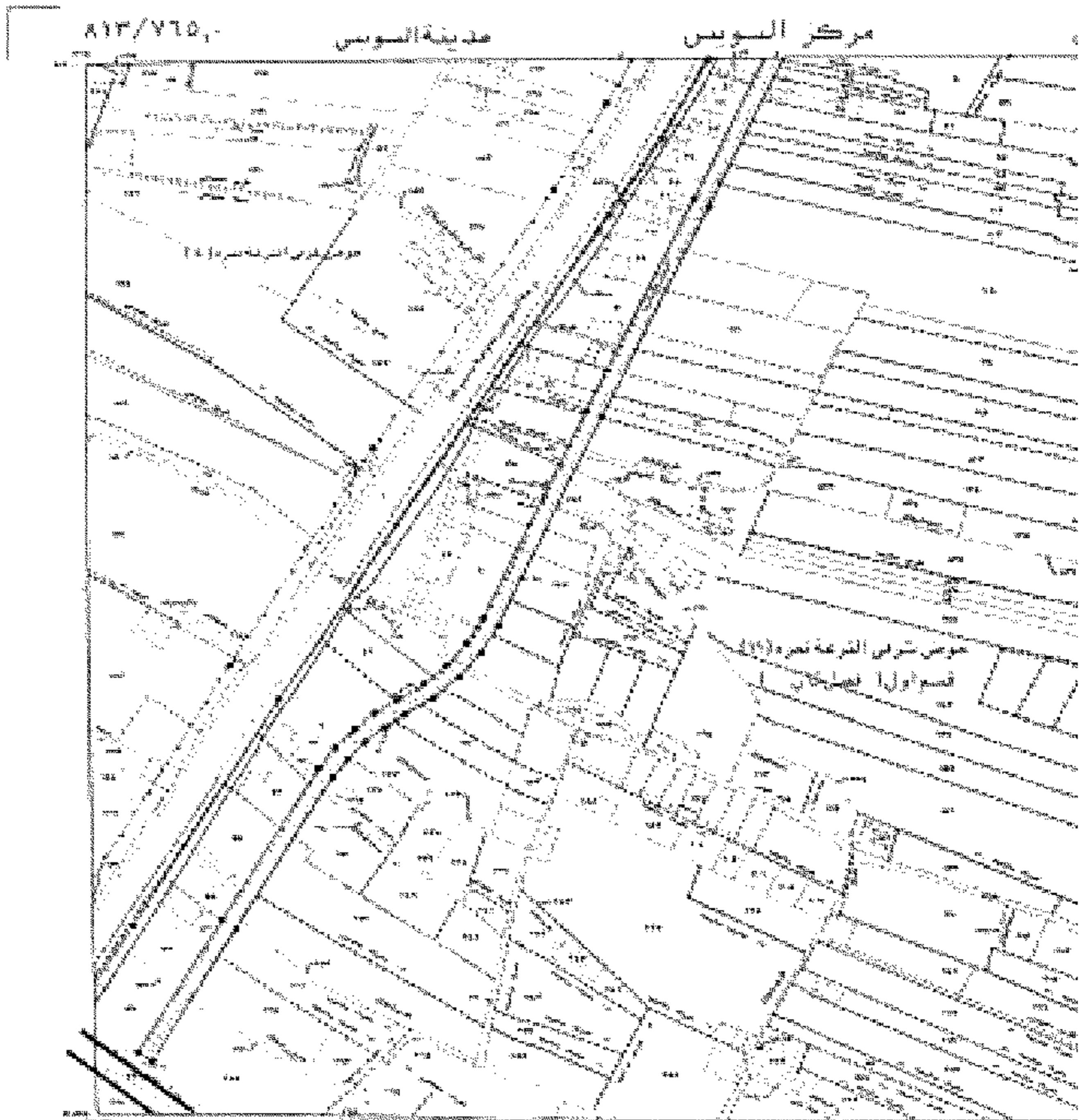
٢١١	٢١٢	٢١٣
٢١٤	٢١٥	٢١٦
٢١٧	٢١٨	٢١٩

تاريخ التوقيع: ١٨/٢/٢٠٢٠  
 رقم: ١١٧/٢٠٢٠


١١٧/٢٠٢٠

١١٧/٢٠٢٠





مخطط تقسيم أراضي مدينة السويديس رقم ٨١٣/٧٦٥





مخطط تقسيم أراضي مدينة السويديس رقم ٨١٣/٧٦٥

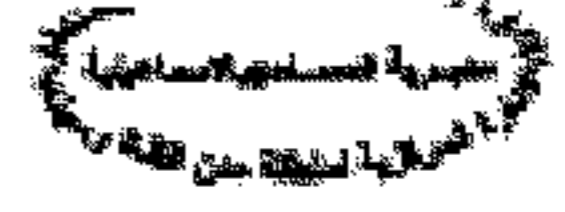
مخطط الرسم ١:٥٠٠

SCALE 1:500





مركز مدينة السويس  
مركز السويس  
مركز السويس



(١)

كشف حصر باسماء الملاك القاهرين معبر ٢٦

م	اسم الحوض	رقم تخطيطية	رقم الخريطة	المساحة		
				م	ط	ف
١	حوض البحيرة المرة الاصغر والمرة ١ مكرر	٣	٧٦٦,٥/٨١٤	١٣	١٣	٧
٢	شركى نزع الميرة ١١ كم	١١	٧٦٦,٥/٨١٤	٢٠	-	-
٣	ولاد لسانان	١٢	٧٦٥/٨١٤	١٥	-	-
٤	-	٥٨٧	٧٦٥/٨١٤	٧	-	-
٥	-	٥٨٨	٧٦٥/٨١٤	٢	٤	-
٦	-	١	٧٦٥/٨١٤	٤	١٥	-
٧	قرى نزع الميرة ١	١١٥	٧٦٥/٨١٤	١	١٢	-
٨		١١٦	٧٦٥/٨١٤	١٨	-	-
٩		١١٣	٧٦٥/٨١٤	٢٠	-	-
١٠		١١٨	٧٦٥/٨١٤	١١	-	-
١١		١١٩	٧٦٥/٨١٤	٤	٤	-
١٢		١٥٠	٧٦٥/٨١٤	١	٤٠	-
١٣		١٥١	٧٦٥/٨١٤	٢	١١	-
١٤		١٥٢	٧٦٥/٨١٤	١	٨	-
١٥		١٥٣	٧٦٥/٨١٤	٥	٩	-
١٦		١٥٤	٧٦٥/٨١٤	٥	٧	-
١٧	١٥٥	٧٦٥/٨١٤	٣	٢١	-	
١٨	١٥٦	٧٦٥/٨١٤	٣	١٧	-	
١٩	الشلوكة الغربى نزع ٣	٣٢٦	٧٦٥/٨١٤	٨	٣	-
٢٠		٢٢٧	٧٦٥/٨١٤	٨	٤	-
٢١		٢	٧٦٥/٨١٤	-	-	-
				١٤	١٩	١٣

جسدة معبر رقم ٢٦

رئيس القسم

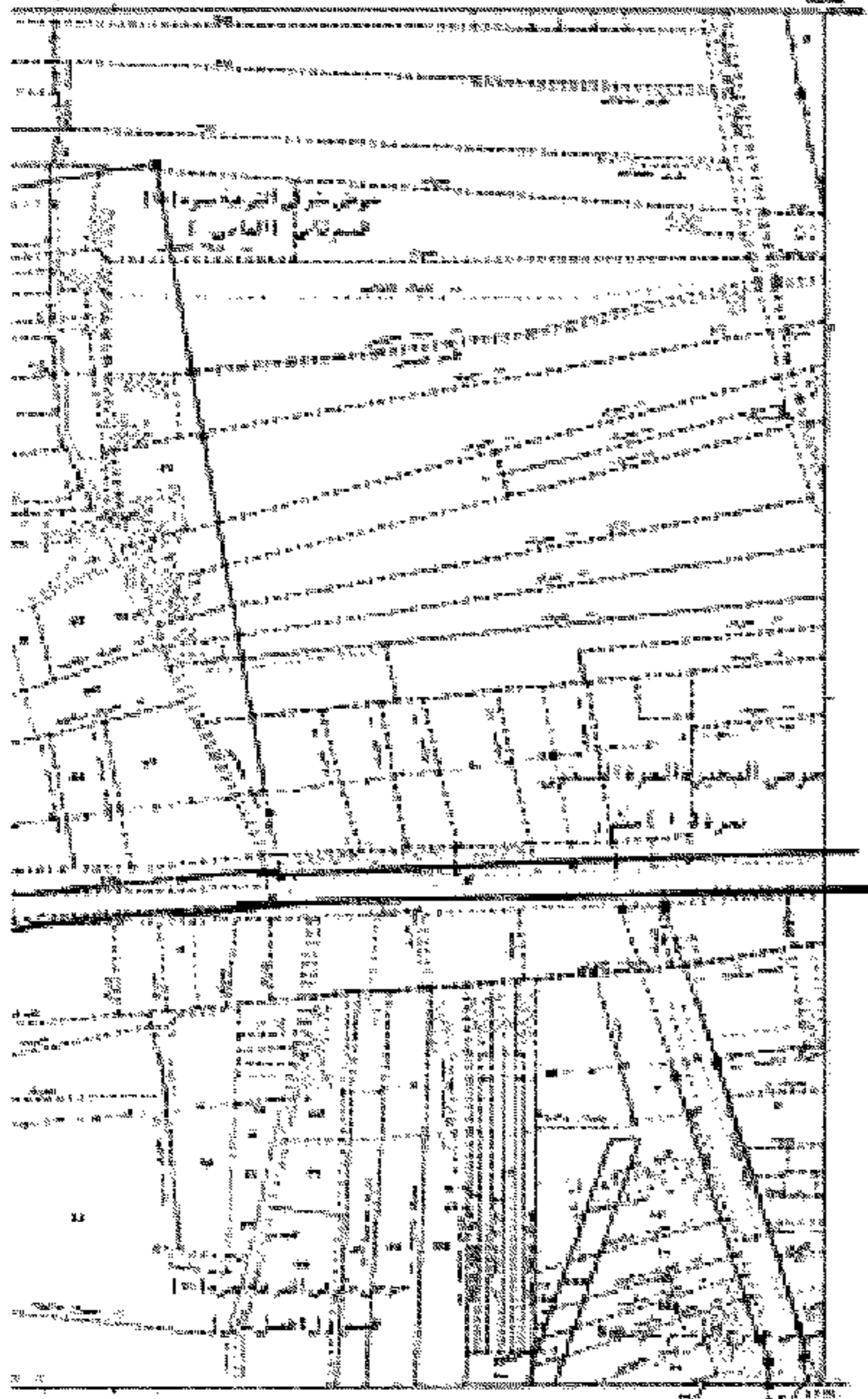
رئيس المكتب



بمقتضى  
مهندسة /  
أمل محمد جمال الدين  
مديرة مديرية المساحة بالإسكندرية

محافظة السويس

الهيئة المصرية العامة للتخطيط

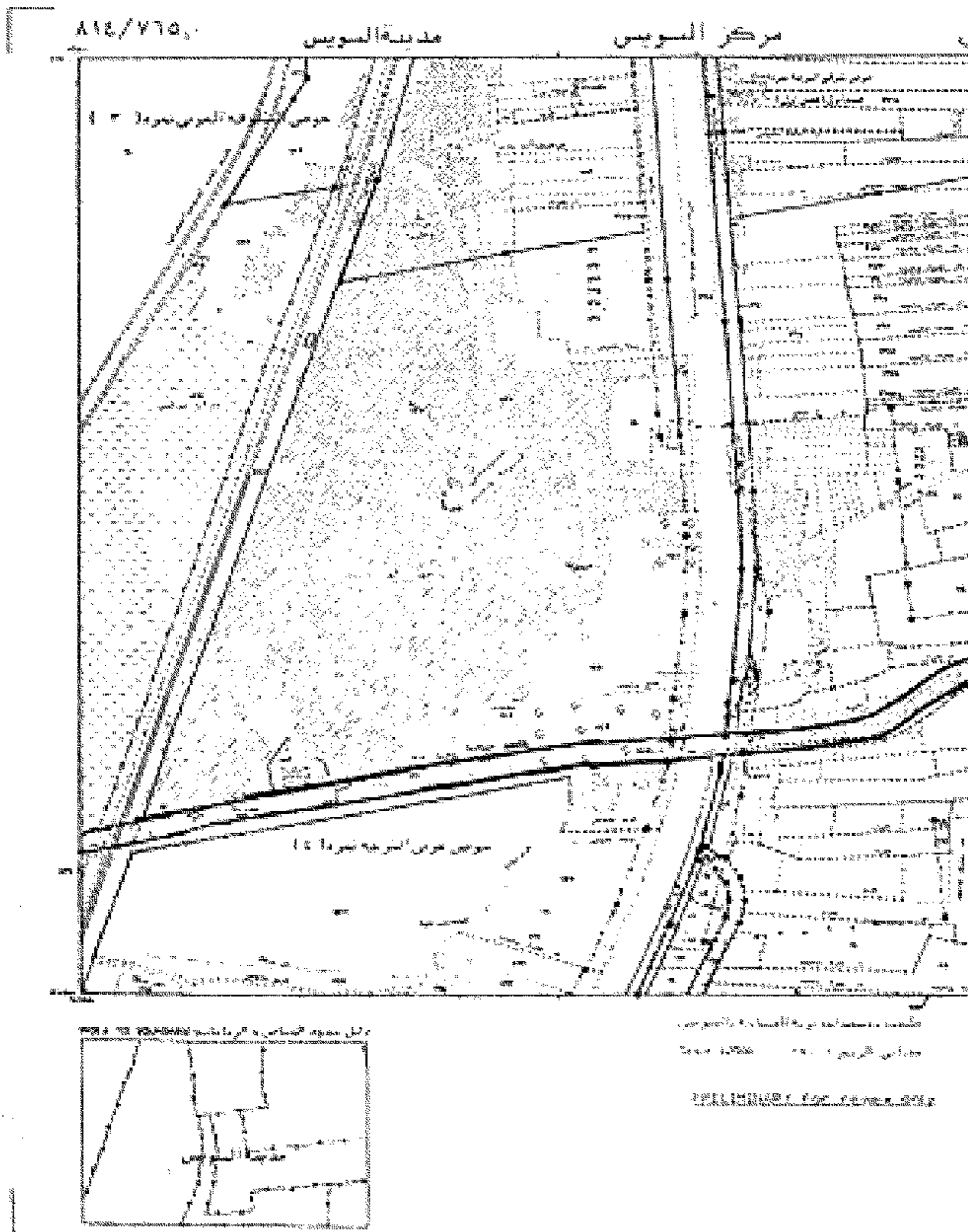


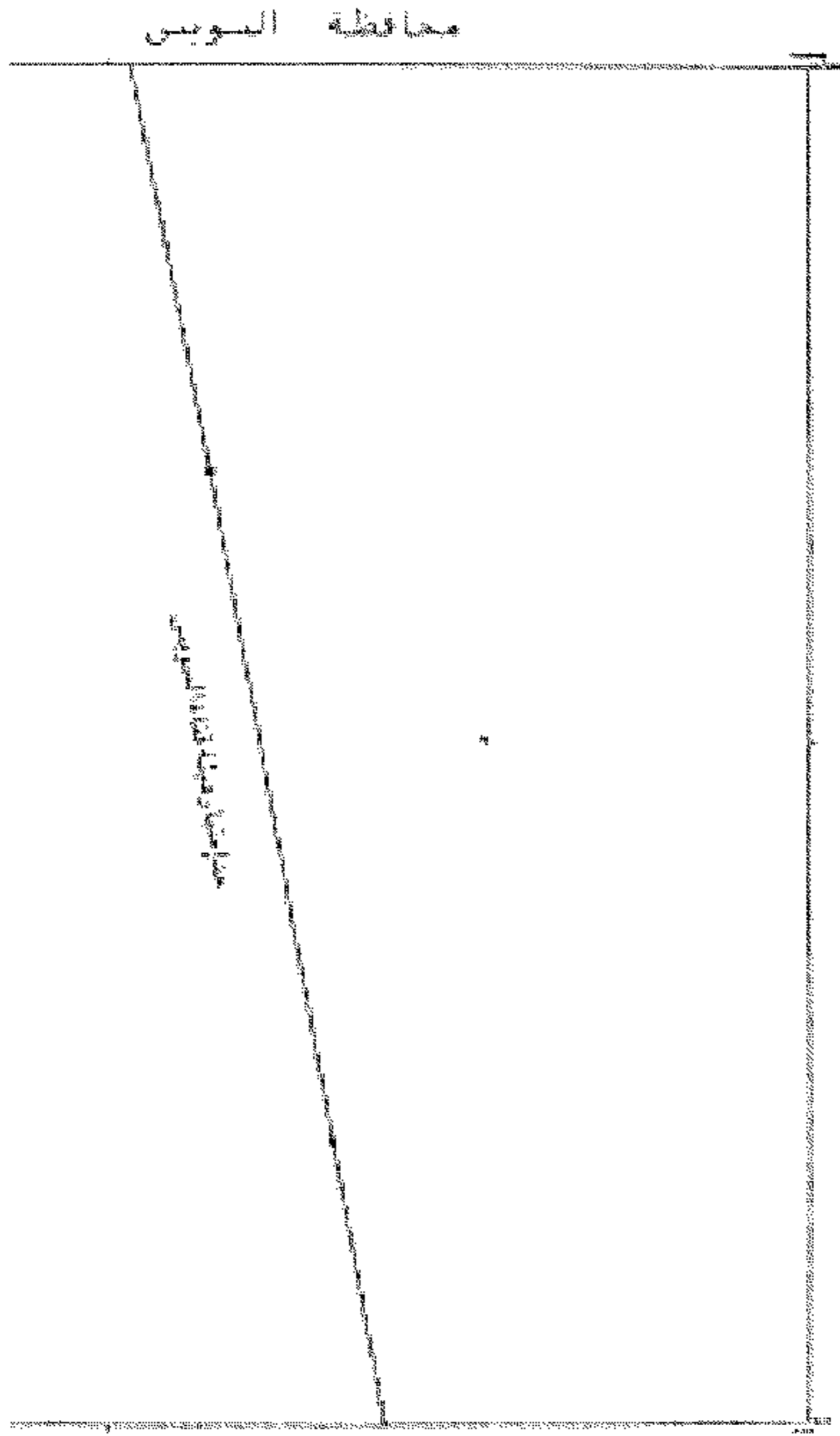
ملاحظات:  
 ١- المساحة الكلية للقطعة ١٠٠٠٠ م<sup>٢</sup>  
 ٢- المساحة المبنية ١٠٠٠ م<sup>٢</sup>  
 ٣- المساحة الخالية ٩٠٠٠ م<sup>٢</sup>  
 ٤- المساحة المزروعة ١٠٠٠ م<sup>٢</sup>  
 ٥- المساحة المملوكة للدولة ١٠٠٠ م<sup>٢</sup>

جدول القياسات المقننة

A10 ٧٦٢,٥	A10 ٧٦٥,٠	A10 ٧٦٧,٥
A10 ٧٦٥,٥	A10 ٧٦٨,٠	A10 ٧٦٧,٥
A10 ٧٦٥,٥	A10 ٧٦٨,٠	A10 ٧٦٧,٥

تاريخ الطبع ١٤/١٢/٢٠  
 رقم الوثيقة ١١٤/٧٦٥,٠  
 #12/120.0





المنطقة المخصصة للمدينة الجديدة

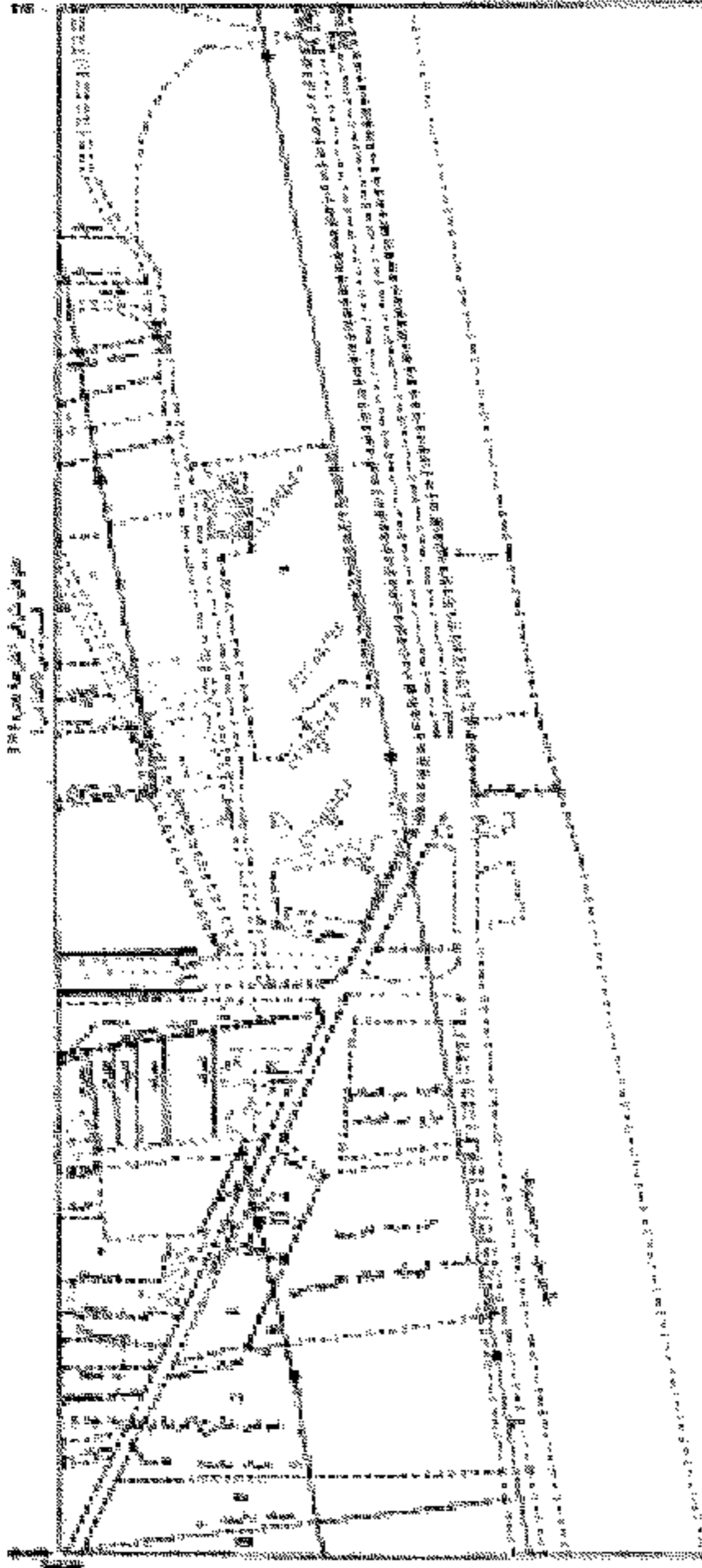
محافظة السويس  
 ١٨ فبراير ٢٠٢٠  
 السيد المحافظ  
 السيد مدير المدينة الجديدة  
 السيد مدير المهندسين  
 السيد مدير المساحة  
 السيد مدير التسجيل  
 السيد مدير الشؤون القانونية  
 السيد مدير الشؤون الإدارية  
 السيد مدير الشؤون المالية  
 السيد مدير الشؤون العامة  
 السيد مدير الشؤون الصحية  
 السيد مدير الشؤون التعليمية  
 السيد مدير الشؤون الثقافية  
 السيد مدير الشؤون الرياضية  
 السيد مدير الشؤون الترفيهية  
 السيد مدير الشؤون الاجتماعية  
 السيد مدير الشؤون الاقتصادية  
 السيد مدير الشؤون البيئية  
 السيد مدير الشؤون الأمنية  
 السيد مدير الشؤون الدفاعية  
 السيد مدير الشؤون الخارجية  
 السيد مدير الشؤون الدولية  
 السيد مدير الشؤون العالمية

مخطط المساحة المقترح

أ.م.م ١٢٣٤	ب.م.م ٥٦٧٨	ج.م.م ٩٠١٢
د.م.م ٣٤٥٦	هـ.م.م ٧٨٩٠	و.م.م ١٢٣٤
ز.م.م ٥٦٧٨	ح.م.م ٩٠١٢	ط.م.م ٣٤٥٦

أ.م.م  
 ب.م.م  
 ج.م.م  
 د.م.م  
 هـ.م.م  
 و.م.م  
 ز.م.م  
 ح.م.م  
 ط.م.م

مركز الويس مدينة الويس ٨١٤/٧٦٦,٥

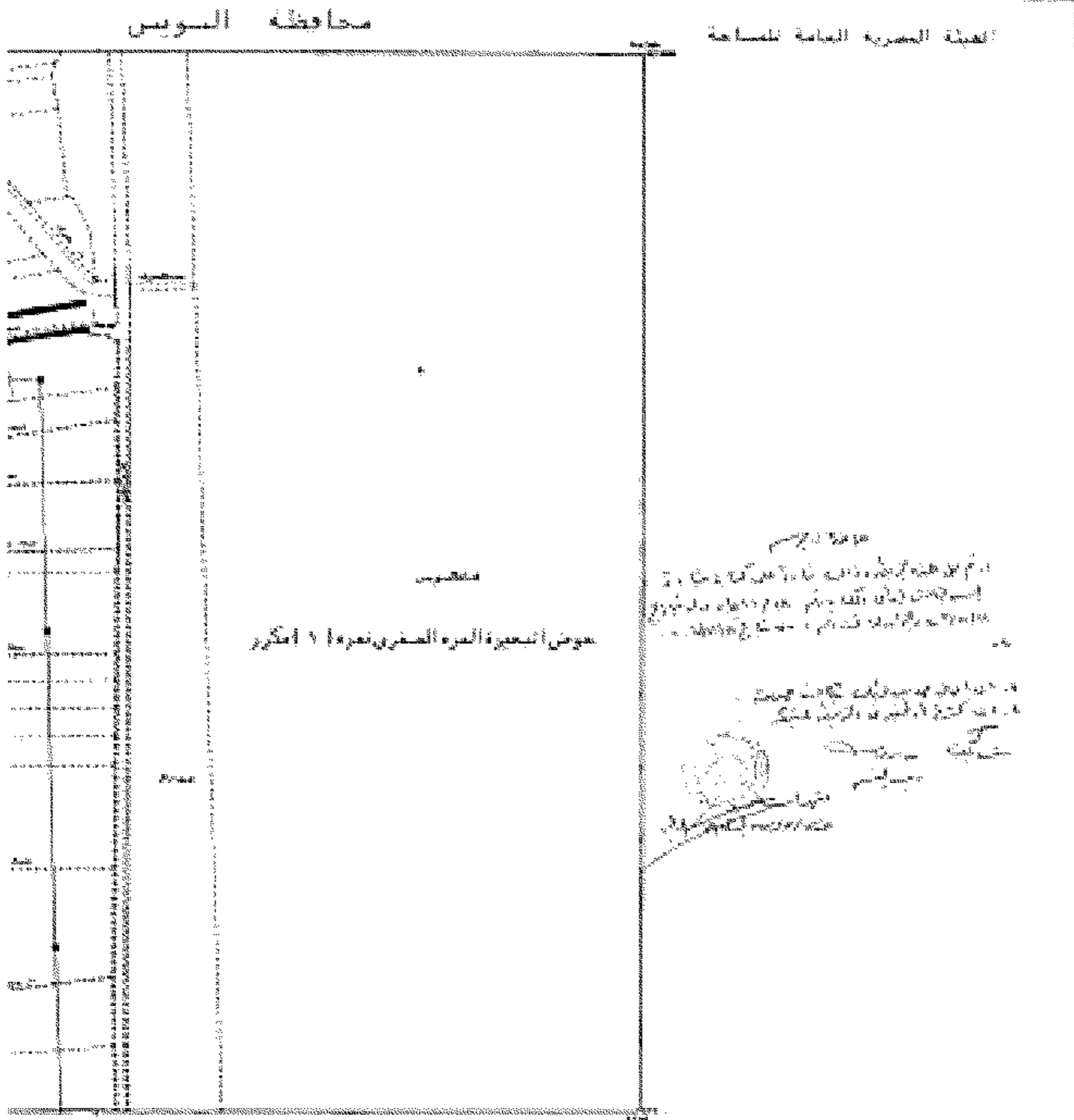


مركز الويس المخطط والمخطط للمركز (١) المكرر



مخطط مركز الويس المخطط والمخطط للمركز (١) المكرر  
تصميم المخطط: ١٤٠٠/٢٠٢٠  
مخطط المخطط: ١٤٠٠/٢٠٢٠





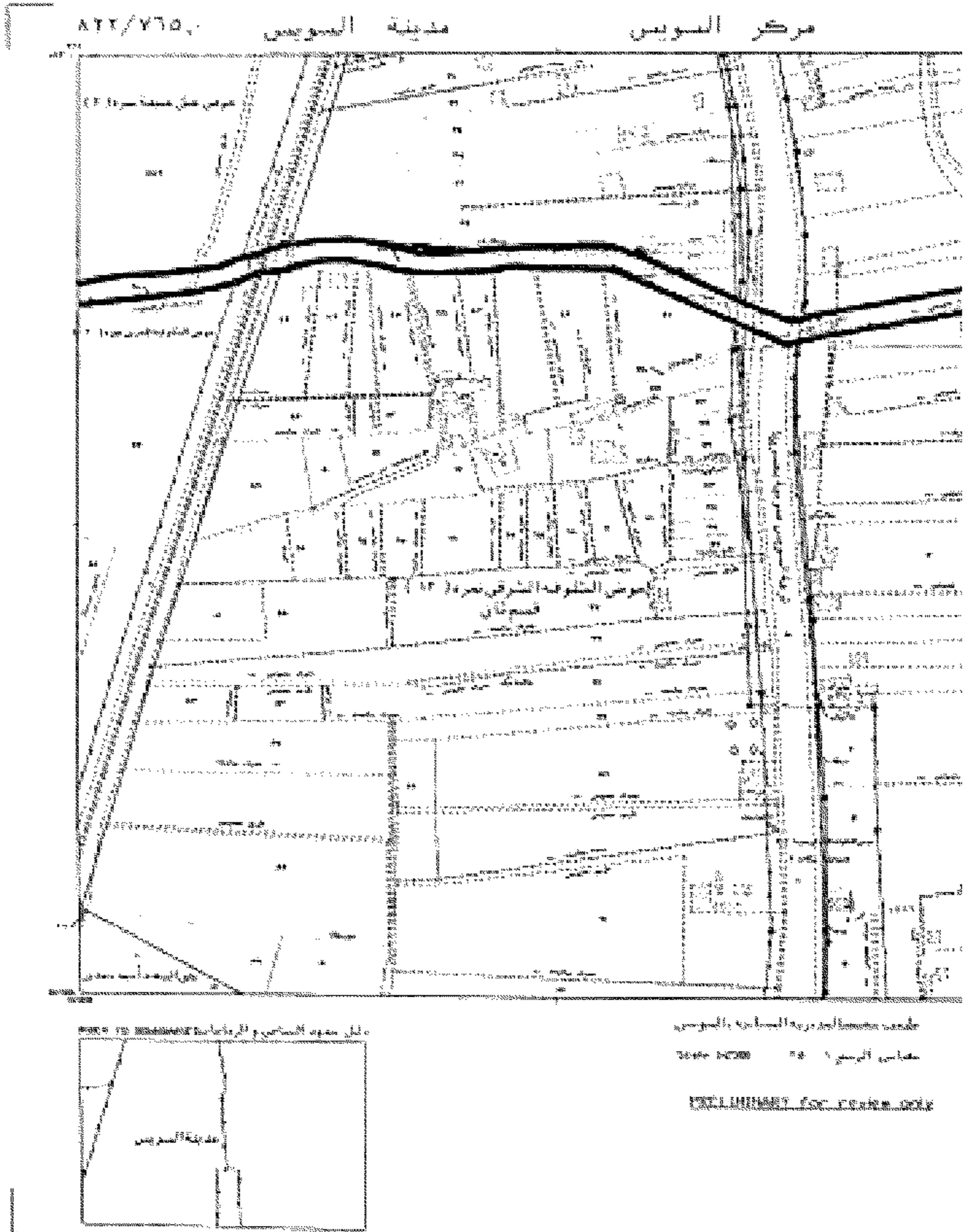
مركز البعيرة الحمراء الصفرى رقم ١١ مكرر

محافظة أسيوط  
 رقم القيد ١١ مكرر  
 مركز البعيرة الحمراء الصفرى  
 رقم القيد ١١ مكرر  
 مركز البعيرة الحمراء الصفرى  
 رقم القيد ١١ مكرر

جدول القياسات المقاييس

١١١	١١١	١١١
١١١	١١١	١١١
١١١	١١١	١١١

مركز البعيرة الحمراء الصفرى رقم القيد ١١ مكرر  
 رقم القيد ١١ مكرر  
 رقم القيد ١١ مكرر






Table with 3 columns and 4 rows, containing numerical data.

1	2	3
1.1	1.2	1.3
2.1	2.2	2.3
3.1	3.2	3.3

Text block containing several lines of Arabic text, likely a title or description for the diagram.

٨١٤/٧٦٣,٥

مدينة السويس

مركز السويس

حوض التلويح الغربي نمرة ( ٣ )

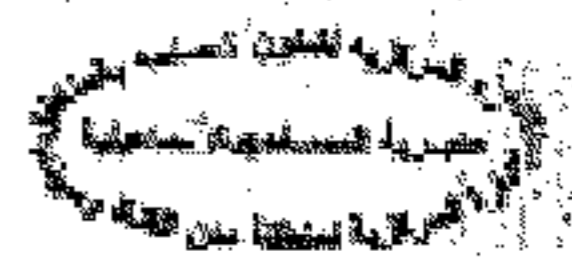
رئيس الجمهورية السيد محمد بن عبد الوكيل



المدير العام للمدينة السيد محمد بن عبد الوكيل

مهامه الرسمية ١٥ ١٤٣٨ هـ

٢٠٢٠/٠٢/١٨



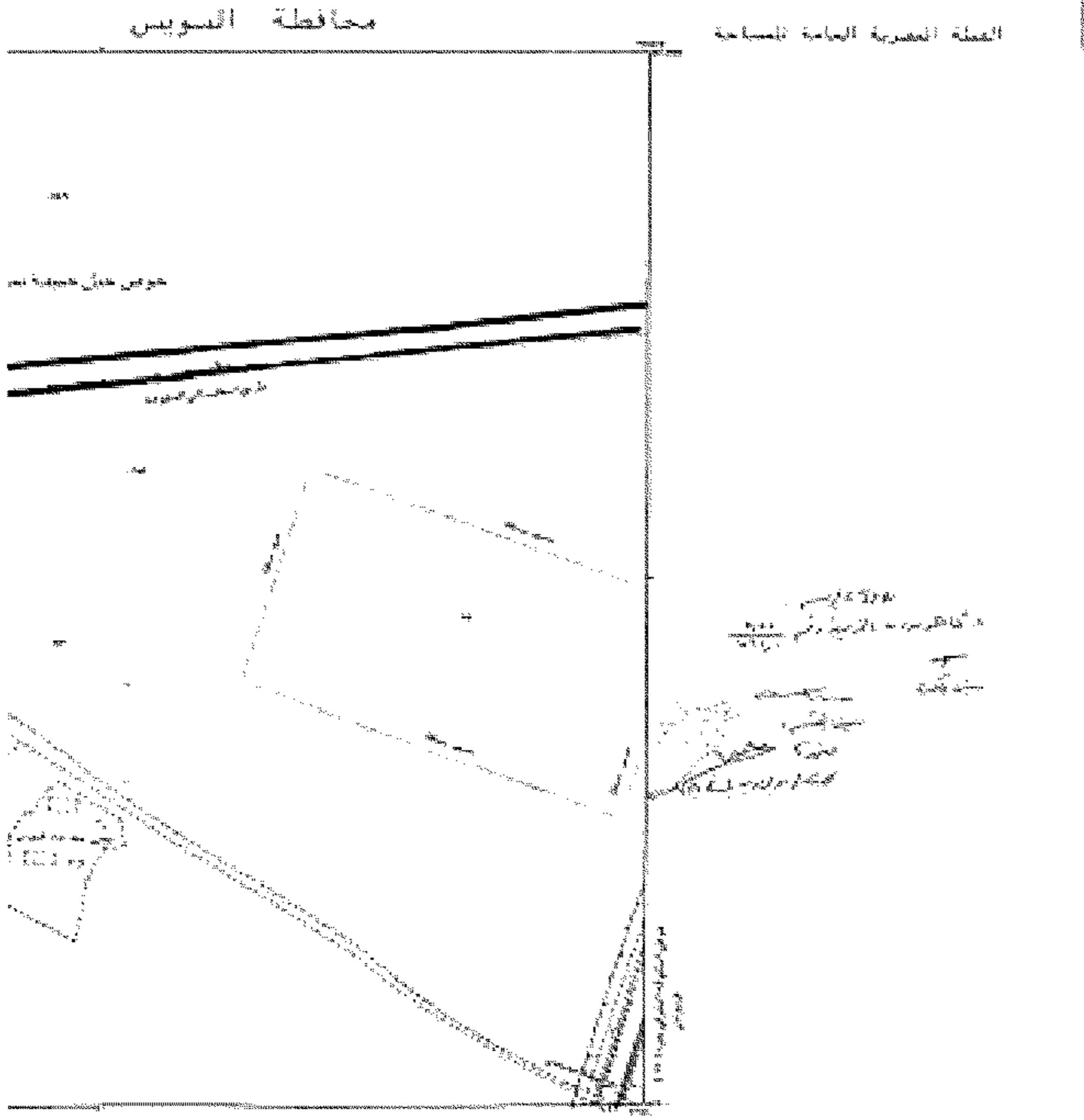
(٤)

كشف حساب أسماء الملاكات الزراعية معرق ٤١

اسم الملاكات الزراعيين	المسطح			رقم الخريطة	رقم القطعة الحثية	اسم المزرعة	رقم
	ف	ك	ب				
عادل احمد جمعة	١	٦	=	٧٦٥/٤٢٢	١	خواتم البحيرة المرة	١٠
طارق اسلمت	-	١٢	١٢		١	المنطقة المرة ١ مكرر	١١
قرعة العسويين	-	١٠	١٢		٥١	خواتم المنقولة	١٢
قرعة العسويين	-	١	١٢		٥٦	المنقولة المرة ١٢٢	١٣
محمد هويدا حسن	-	٤١	١١		٥١	قسم ثلثي	١٤
محمد زخون جند	-	١	١٠		٤٢		١٥
طارق اسلمت	-	١١	١٥		٢٩		١٦
احمد اعويبة	١	١١	١		٢٨		١٧
اسلمت اعويبة	-	١	٥		٢٧		١٨
سماة حديد	-	٥	٢٠		١		١٩
الان اسلمت	٥	١٣	٦		١١٤٩	خواتم حيا جولة المرة ٢	٢٠
طارق اسلمت المنقولة	٣	٢١	٥		٥١	المنقولة الغربية المرة ٣	٢١
طارق اسلمت المنقولة	-	-	٦		٥٣		٢٢
الان اعويبة	-	٦	٥		٥٢		٢٣
عادل احمد جمعة	-	٧	١٥		٥٣	المنقولة الغربية المرة	٢٤
عيسى قطية	-	٧	١٥		٥٥	١٢ القسم ثلثي	٢٥
محمد اسلمت	-	١	٥		٤٥		٢٦
	١٦	١٥	٣			اجمالي المشرقات	٢٧



رئيس المكتب  
رئيس القسم

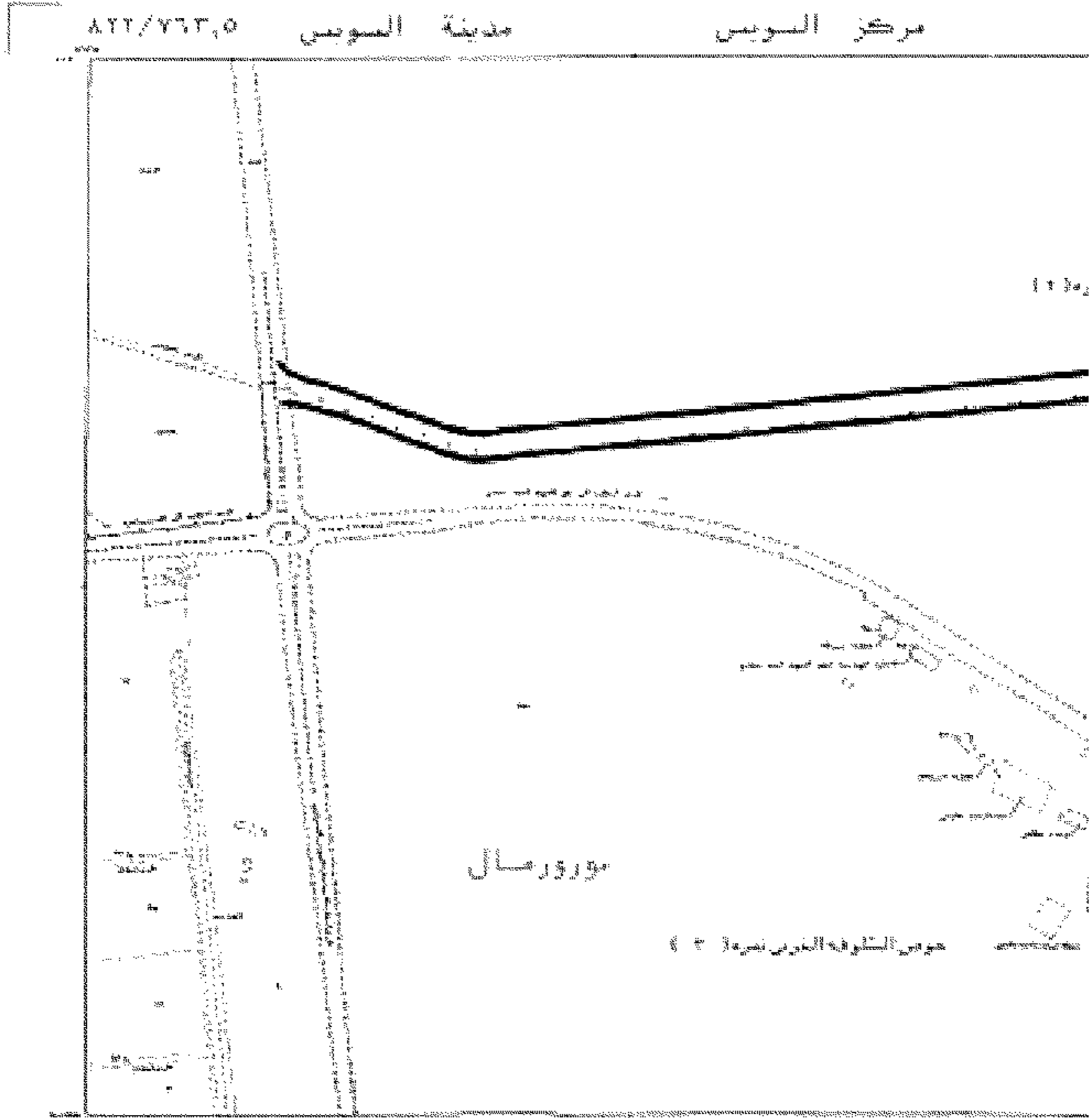


مناطق المساحة المستأجرة

م ١	م ٢	م ٣
م ٤	م ٥	م ٦
م ٧	م ٨	م ٩

رقم المساحة: ٥٠٠٠/٥٠  
 تاريخ التوقيع: ٢٠٢٠/٠٢/١٨  
 رقم الملف: ٥٠٠٠/٥٠  
 ٥٠٠٠/٥٠

الجريدة الرسمية - العدد ٧ مكرر (ح) في ١٨ فبراير سنة ٢٠٢٠ ٣٠٥



مخطط تخطيطي للمدينة الجديدة بالسويدى  
مقياس الرسم ١:٥٠٠

PRELIMINARY FOR REVIEW ONLY



(٢)

كشف حصر بقسام العلاء الظاهرين معر ٢٧

اسم الحوض	رقم المنطقة العامة	رقم الخريطة	المسطح		
			م	ط	ك
حوض الشوم الغربي	١٢٢	٢٦٥/٨١٥	٨	١٠	٠
حوض الشوم الغربي	٢		٢	٢	٠
حوض الشوم الغربي	١٢٢		٥	٥	٠
حوض الشوم الغربي	١٢١		١٦	١٦	٠
حوض غرب القرعة	٣٢٩		١٦	٦	٠
قرعة ١	٩١		١١	١	٠
قرعة ١	٩٠		١٣	٣	٠
قرعة ١	٩٢		١٦	٥	٠
قرعة ١	٨٩		١٩	٧	٠
حوض شرق القرعة	٣٧٧		١١	٣	٠
قرعة ١١ قسم اول	٣٦٩		١٦	٨	٠
حوض اول	٣٠٦		٦	٢	٠
قرعة ١٢	٣٠٩		٦	١١	٠
قرعة ١٤	٣١٠		٢١	-	٠
قرعة ١٥	٣١٢		١١	١٥	٠
قرعة ١٦	٣٠٧		١٢	٢١	٠
قرعة ١٧	٧٨١		١٢	٧	٠
قرعة ١٨	٣٠٨		٢٠	-	٠
قرعة ١٩	٣٠٨		١١	-	٠
قرعة ٢١	٣١٤		١٥	٣	٠
حوض شرق القرعة	٧٤		٢٢	٨	٠
قرعة ١١ قسم ثلثة ابو	٧٣		٢٢	٨	٠
قرعة ٢٢	٧١		٢٠	٥	٠
قرعة ٢٣	٧١		١٢	٥	٠
قرعة ٢٤	٧٧		١	١١	١
قرعة ٢٥	٢		٢	٢٠	٨

المشروع

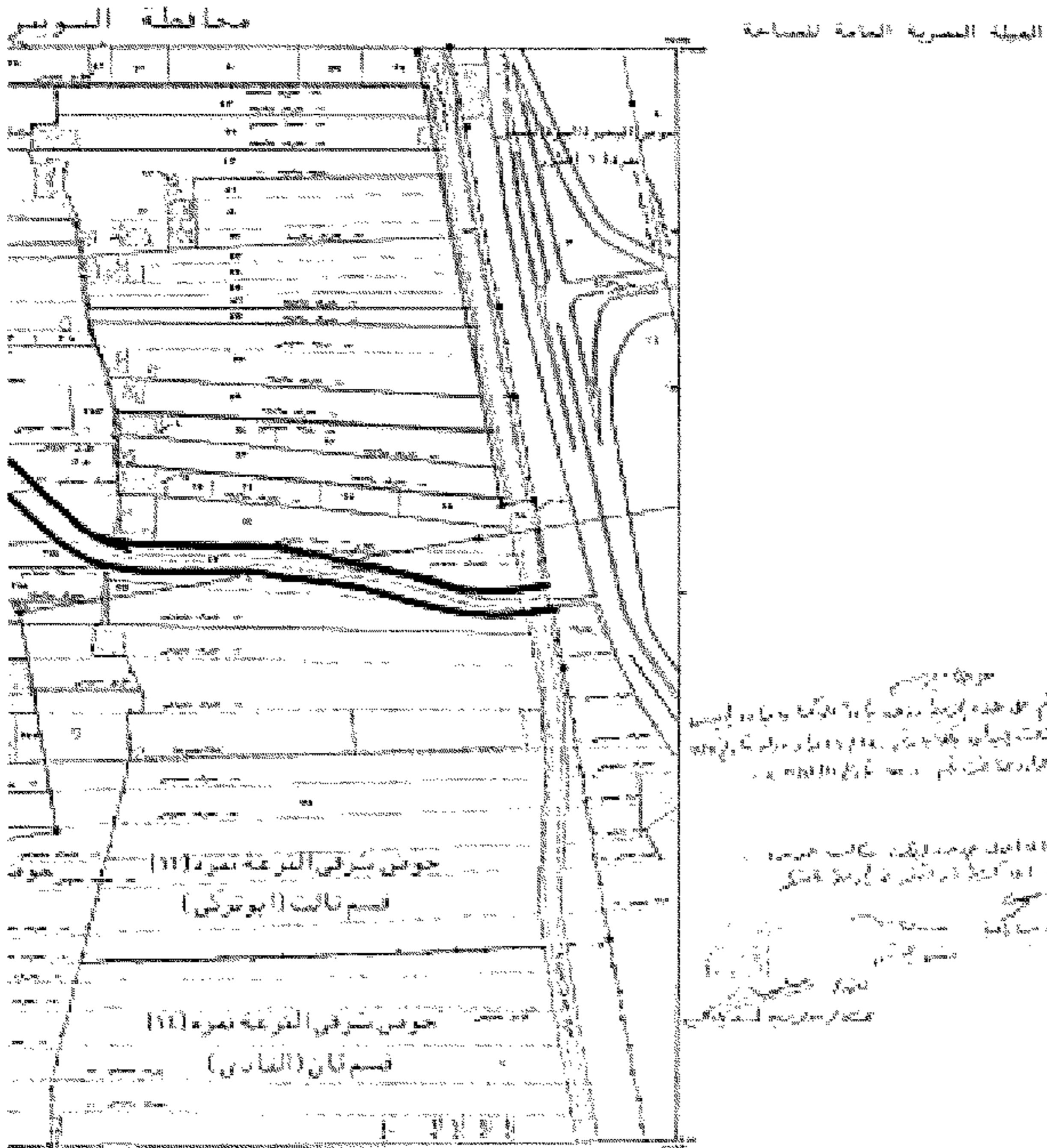
رئيس القسم

رئيس المكتب

المهندس  
 لعل محمد كمال  
 مديرية تطوير البساتين  
 محافظة القاهرة



الجريدة الرسمية - العدد ٧ مكرر (ح) في ١٨ فبراير سنة ٢٠٢٠ ٣٠٧


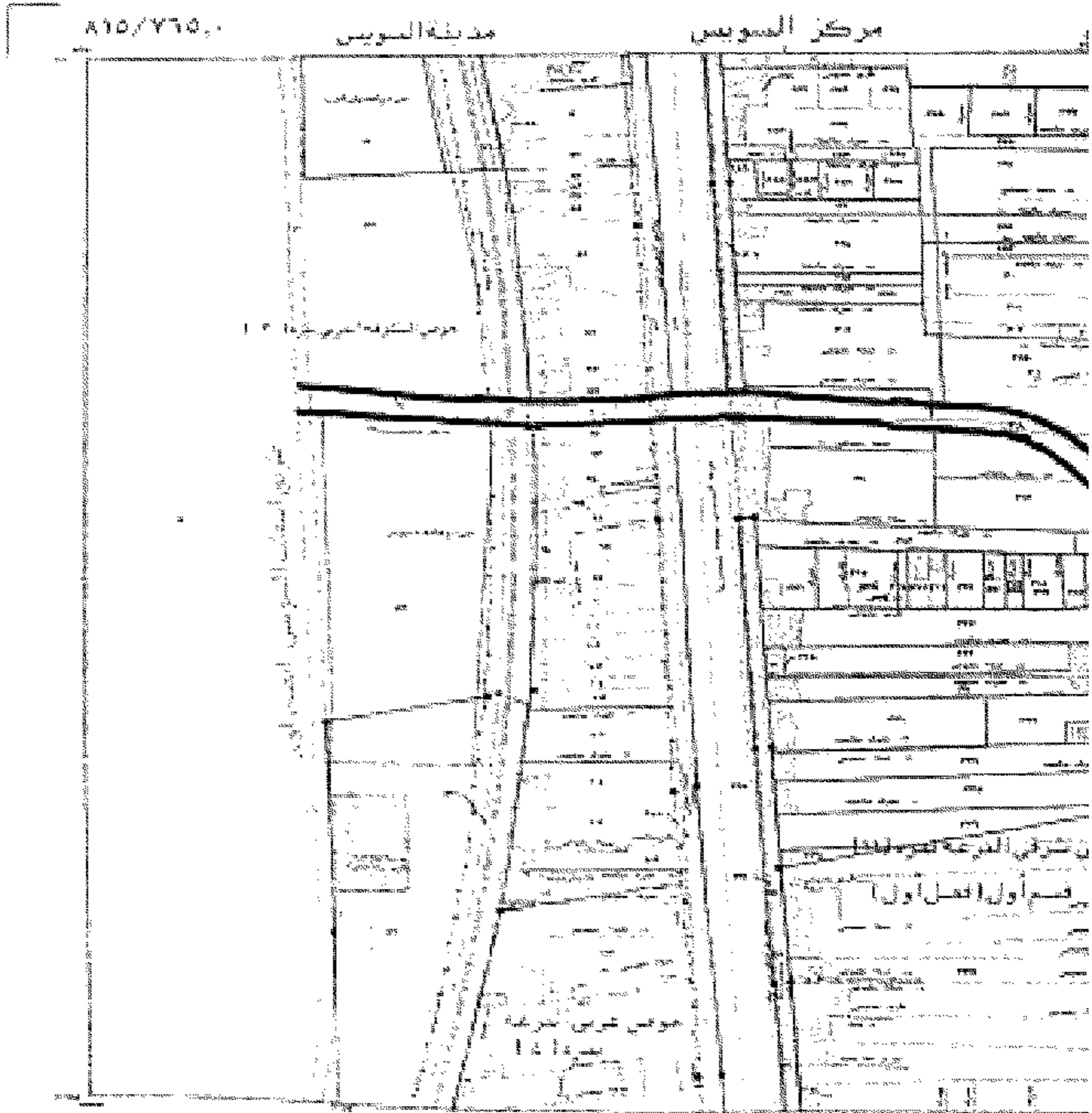


ملاحظة:  
 تم فتح عمل تحديد الميراث من قبل المحكمة بتاريخ ١٠/١١/٢٠١٩ في  
 إمتداد إيمان بكفاح سركس، ١١١/١١/٢٠١٩ تاريخه في  
 رقم الدعا ١١١/١١/٢٠١٩  
 أما العمل المذكور فيكون حكاية منسوبة  
 إلى السيد كمال كمال كمال  
 منسوبة إلى  
 السيد كمال كمال كمال  
 منسوبة إلى

ملف التوزيع النهائي  
 ١١١/١١/٢٠١٩

١١١	١١١	١١١
٧٦٦,٥	٧٦٦,٥	٧٦٦,٥
١١١	١١١	١١١
٧٦٦,٥	٧٦٦,٥	٧٦٦,٥
١١١	١١١	١١١
٧٦٦,٥	٧٦٦,٥	٧٦٦,٥

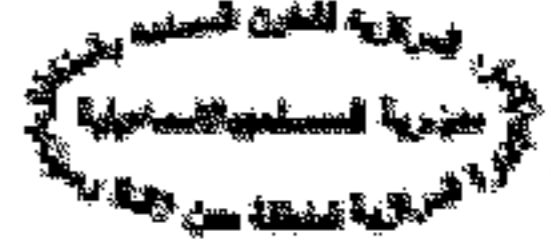
تاريخ النسخ ١١/١١/٢٠١٩  
 رقم الملف ١١١/١١/٢٠١٩  
 ١١١/١١/٢٠١٩



مخطط تقسيم الأرض رقم ٨١٥/٢٦٥ في مدينة السويس

مستخلص الرسم ١:٨١٥/٢٦٥

مخطط تقسيم الأرض رقم ٨١٥/٢٦٥ في مدينة السويس



(١)


تُنفذ حصر باسماء الملاك القاهرين معر ٢١

م	اسم الحوض	رقم القطعة التبئية	رقم الخريطة	المساحة		
				م	د	س
١	الشنونة الغربي نمرة ٣	١٤٩	٧٩٣,٥/٨١٩	١٩	١١	-
٢		١٣٨		٦	٣	-
٣		١٥٨		١١	-	-
٤	غرب النمرعة نمرة ٤	٣٢٦	٧٦٤,٥/٨١٠	٤	٧	-
٥		٢٦٠		٤	٢١	-
٦		٢١٦		٢٤	-	-
٧	مصرق الجوهري	٢١٩	٧٦٤,٥/٨١٠	١٥	١٨	-
٨		١٩٣		١	٤	-
٩		٢٥٣		-	٢	-
١٠	مصرق بركات محمد	٢٥٢	٧٦٥/٨١٠	٢٣	١١	٦
١١		٢٥١		١٤	١٤	-
١٢		١		٢٢	٤	-
١٣	حوض شرق النمرعة نمرة ١١ قسم اول فصل ثاني	٣٥٠	٧٦٥/٨١٠	٤	١	-
١٤		٥٧١		٩	٢	-
١٥		٥٧٣		١	-	-
١٦	مصرق النور	١٤٩	٧٦٥/٨١٠	٧	٥	-
١٧		٢١٨		٨	٥	-
١٨		٧٢١		٢١	-	-
١٩	مصرق السيد ابراهيم	٧٢٠	٧٦٥/٨١٠	١٤	١٤	-
٢٠		٧١٧		٢٠	٧	-
٢١		٧١٩		٨	٥	-
٢٢	مصرق السيد ابراهيم	٧١٥	٧٦٥/٨١٠	١١	٢	-
٢٣		٧٢٢		٨	٥	-
٢٤		٧١٣		٣	٤	-
٢٥	مصرق السيد ابراهيم	٧٢٣	٧٦٥/٨١٠	٣	٥	-
٢٦		٧٢٦		٣	١١	-
٢٧		٧٢٥		١٦	١٢	-
٢٨	مصرق السيد ابراهيم	٧٢٤	٧٦٥/٨١٠	٩	١	-
٢٩		٧٢١		١٨	١	-
٣٠		٧٨٧		٢٣	٢	-
٣١	مصرق السيد ابراهيم	٧٨٨	٢٤	-	-	

رئيس القسم

رئيس المكتب





(٢)

كثف حصر بأسماء الملاك القاهرين معر ٢١

م	اسم المحرض	رقم نقطة التحدي	رقم الخريطة	المساحة		اسم الملاك القاهرين
				م	د	
٢٦	حوض شرق قتر عاصم ١١ قسم	٧٨٦	٧١٥/٨١٠	١٨	٠	ميريامة ابو بكر السندي
٢٧	اول حصن قس	٥٨٥		٤	٤	طريق اسفلت
٢٨		٧٦١		٣	١	احمد طيبي
٢٩		٧٦٠		١٦	٥	المسيد طيبي يادير
٣٠		٧٥٩		٤	٤	سيد بلال بن قاسم
٣١		٧٥٨		٤	١٣	حملة قوس لكه حسن
٣٢		٧٥٧		٤	٢	محمد منصور محمد
٣٣		٧٥٦		١	١	شربين اسماعيل طيبي
٣٤		٧٥٥		٥	١١	محمد عبد عبد الرحيم
٣٥		٧٥٤		٢	٠	فاطمة مصطفى عطيبة
٣٦		٧٥٣		٨	١٦	حسن عطية سراج
٣٧		٧٥٢		٥	١٢	طريق اسفلت
٣٨		٧٥١		٤	١٧	جمال ابو السيد محمد
٣٩		٧٥٠		-	٤	سيد اسماعيل عطية
٤٠		٧٤٩		٧	٣	مصرف حصرين
٤١		٦٢٧		-	٢١	
٤٢	خارج التزام نمرة ١٥	٦٢٦		٥	٨	املاك اميرية
٤٣		٤٢٤		٧	١	املاك اميرية
٤٤		٤٢٣		١٨	١٤	املاك اميرية
٤٥		٢٧٢		٦	١٩	املاك اميرية
٤٦		٢٧١		-	١٤	املاك اميرية
٤٧		٢٧٠		٤	٢٠	املاك اميرية
٤٨		٤٢٢		٤	١٨	املاك اميرية
٤٩		٤٢١		٢	٨	املاك اميرية
٥٠		٤٢٠		٢٠	٩	املاك اميرية
٥١		٤٢٢		٢	١٢	املاك اميرية
٥٢		٤٢٣		٢	١٤	املاك اميرية
٥٣		٤٢٤		٢	١١	املاك اميرية
٥٤		٤٢٥		٢	١٠	املاك اميرية
٥٥		٤٢٦		٢	١١	املاك اميرية
٥٦		٢٧١		٨	١٣	املاك اميرية
٥٧		٢٧٢		٦	٤	املاك اميرية
٥٨		٢٧٣		٥	١٧	طريق اسفلت
٥٩		٢٨٤		٢	٥	لم يستغل



رئيس القسم

رئيس المكتب

٥



(٣)

كشف حصص باسماء الملاك الظاهريين معبر ٢١

م	اسم الموقوف	رقم القطعة المعدية	رقم الخريطة	المسطح		
				متر	ط	د
٦٥	حوض خارج الزمام لعمدة ٦٥	٤٢٧	٧٦٤/٨١٠	١٣	-	-
٦٦		٤٢٨		٧	-	-
٦٨		٤١٦		٢	-	-
٦٩		٤٢٩		٢	-	-
٧٠		٤٤٠		٢	-	-
٧١		٤٤١		٢	-	-
٧٢		٤٤٢		٢	-	-
٧٣		٤١٩		٤	-	-
٧٤		٤٤٣		٢	-	-
٧٥		٤١٨		-	-	٤
٧٦		٤٤٥		-	-	٨
٧٧	البحيرة العراء صفراء لعمدة ١٥ مكرر	٤		٦	٩	٢٢
				٢٧	٢١	٠٧

إجمالي الموقوف

رئيس القسم

رئيس المكتب



محافظة السويس

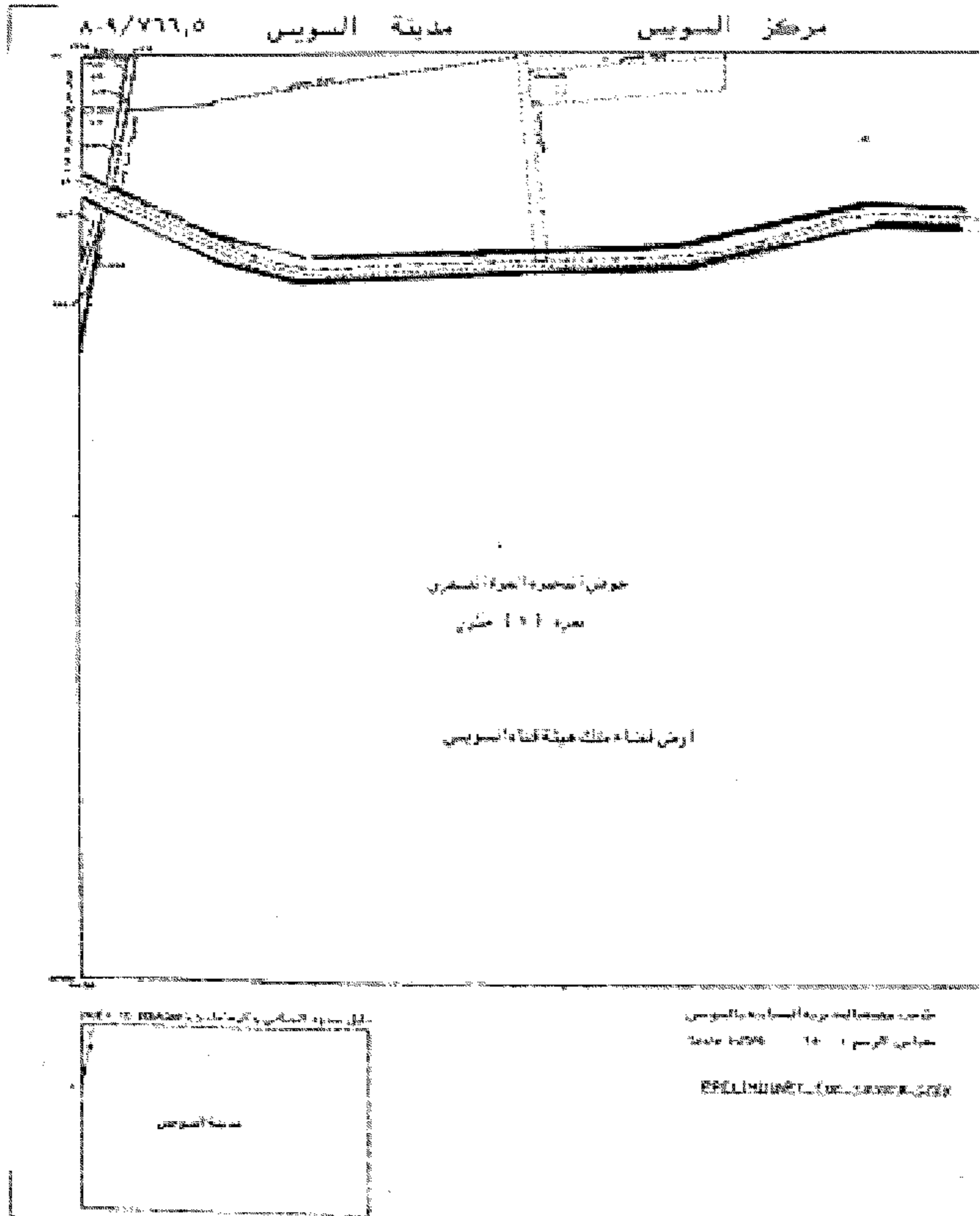
الهيئة المصرية العامة للمساحة

رقم المساحة: ١١١١١١١١  
 تاريخ المساحة: ١١/١١/١١١١  
 رقم الرسم: ١١١١١١١١  
 تاريخ الرسم: ١١/١١/١١١١  
 رقم الترخيص: ١١١١١١١١  
 تاريخ الترخيص: ١١/١١/١١١١

جدول القوائم المتعارفة

١١	١١	١١
١١١	١١١	١١١
١١١	١١١	١١١
١١١	١١١	١١١

تاريخ الطبع: ١١/١١/١١١١  
 رقم الرسم: ١١١١١١١١  
 رقم الترخيص: ١١١١١١١١



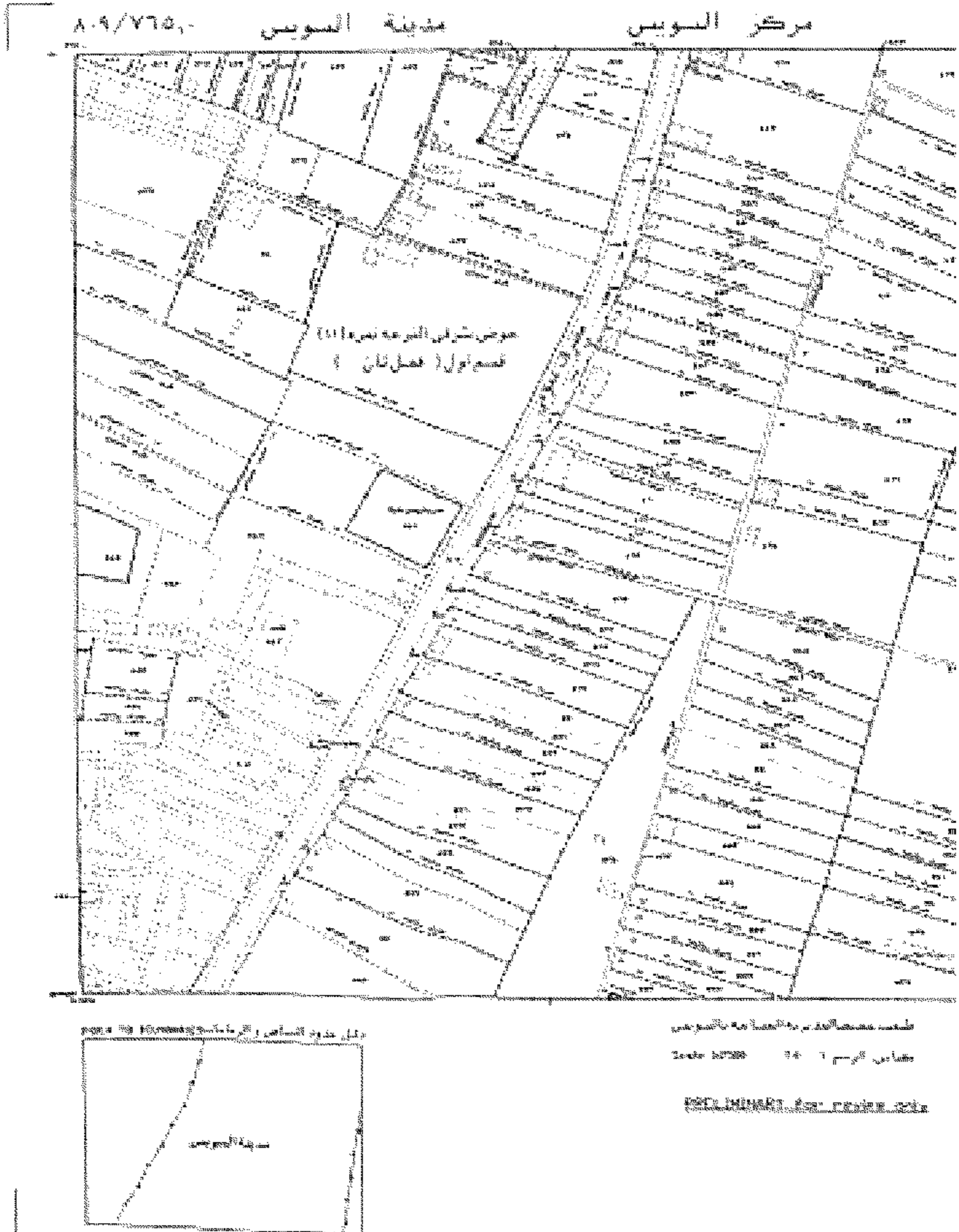


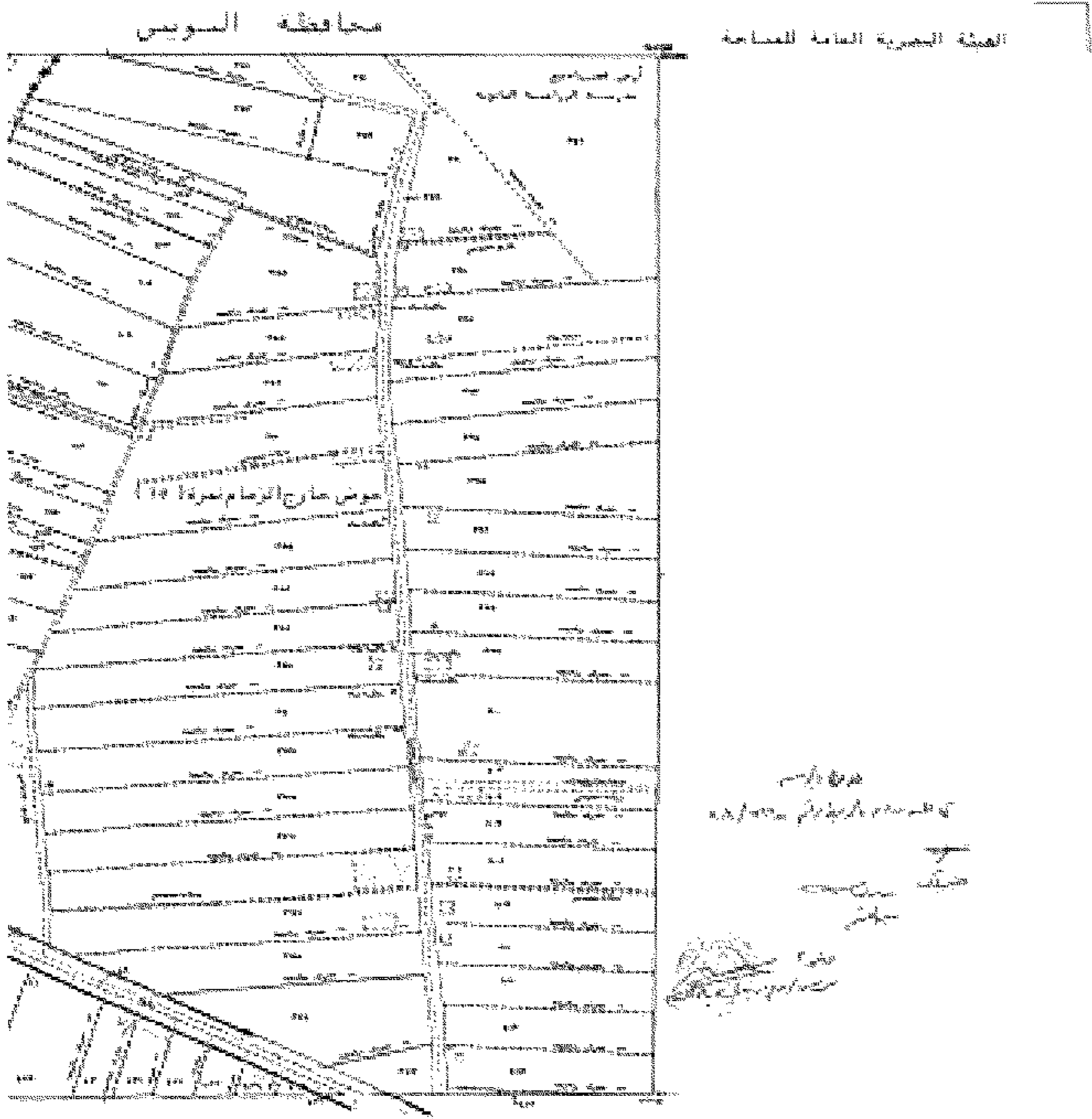
رئيل القوائم لتعداد

س.ب.	س.ب.	س.ب.
٥١٠	٥١١	٥١٢
٥١٣	٥١٤	٥١٥
٥١٦	٥١٧	٥١٨

تاريخ التوقيع: ١٨/٢/٢٠٢٠  
 عرقله رقم: ٥٠٩/٧٦٥٠  
 ٥٥٥/٧٦٥٠





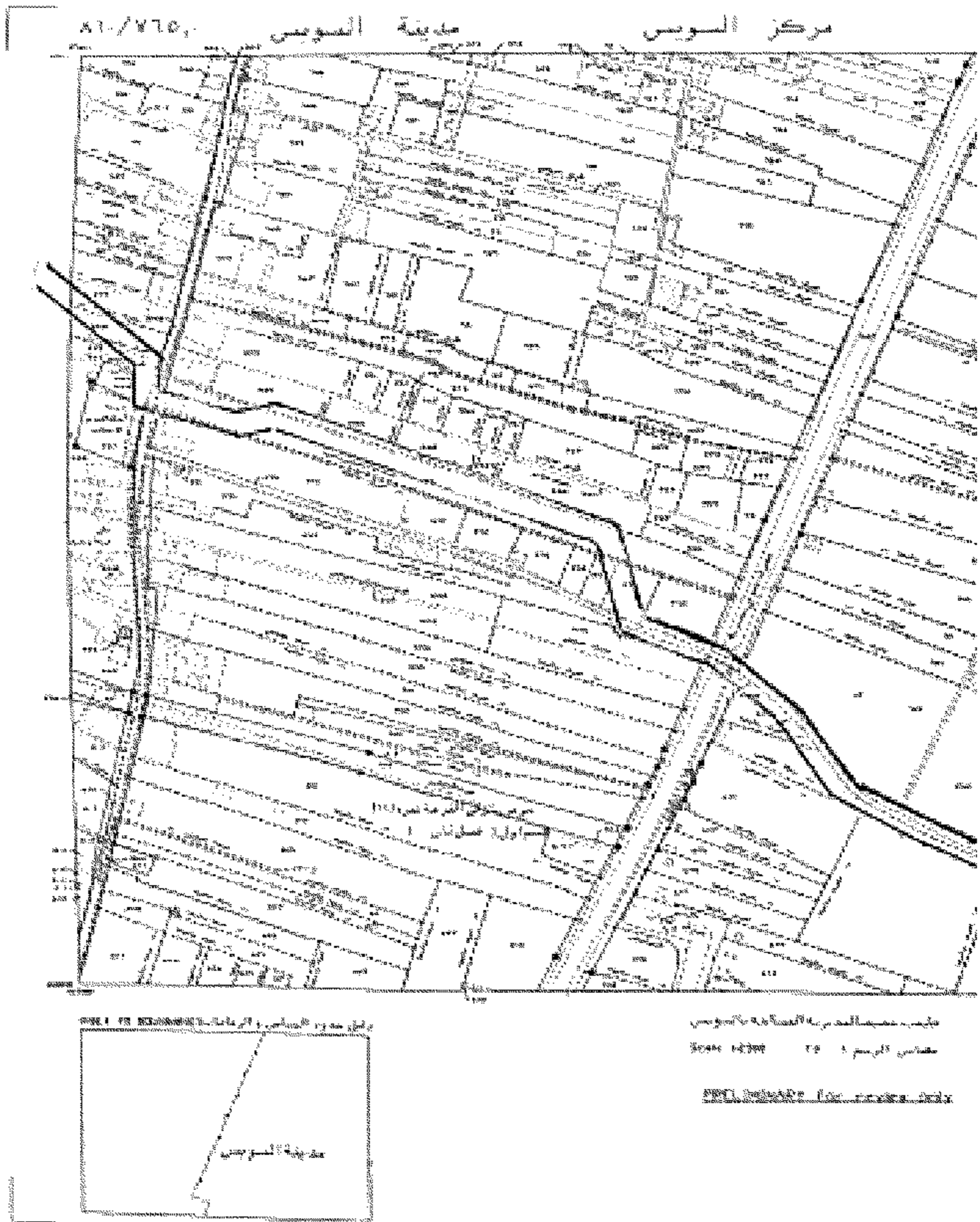


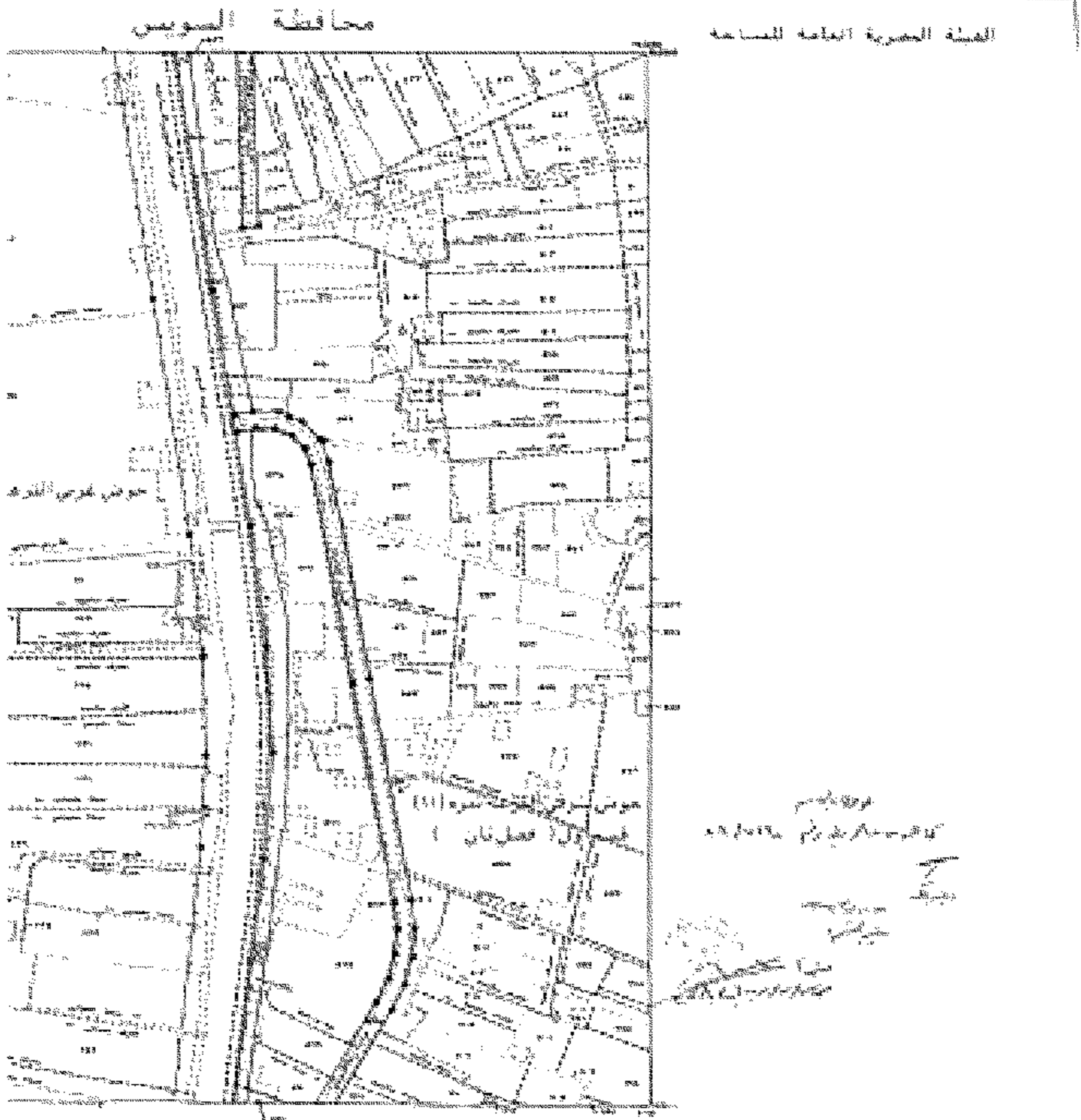
تاريخ الترخيص: ١٨/٢/٢٠٢٠

A15 ٧١٢,٠	A14 ٧١٢,٠	A13 ٧١١,٠
A12 ٧١٣,٠	A11 ٧١٤,٠	A10 ٧١٥,٠
A9 ٧١٦,٠	A8 ٧١٧,٠	A7 ٧١٨,٠

موافق ١٨/٢/٢٠٢٠  
 في حضور  
 السيد  
 السيد  
 السيد

ماريخ الترخيص: ١٨/٢/٢٠٢٠  
 رقم الترخيص: ١٨/٢/٢٠٢٠  
 ١١٩,٧٥٥,٠





جدول التحويلات المساحية


٨٤٧ ٧٤١,٠	٨٤٨ ٧٤٧,٥	٨٤٩ ٧٥٣,٠
٨٥٠ ٧٥٩,٠	٨٥١ ٧٦٥,٥	٨٥٢ ٧٧١,٠
٨٥٣ ٧٧٧,٠	٨٥٤ ٧٨٣,٥	٨٥٥ ٧٨٩,٠

تم إعداد الخطة المساحية رقم ١٠٠/٧٤٧/٢٠٢٠  
 بتاريخ ١٨ فبراير ٢٠٢٠  
 رقم ١٠٠/٧٤٧/٢٠٢٠









(١)

كشف خصص بلسماء العلاك الظاهرين معبر ٢٩ السويس

م	اسم الحوض	رقم القطعة التحتية	رقم الخريطة	المسطح		
				م	ط	ق
١	حوض البحيرة المرة المرة ١ مكرر	١	٧٦٦/٨١١	٢٣	٦	٣
٢	حوض من خارج الزمام المرة ١٥	٣٢٦		١٦	-	-
٣		٣٢٧		١٦	١	-
٤		٣٣١		١٥	٢	-
٥		٣٣٢	٧٦٥/٨١١	٣	١٦	١
٦		٣٣٤		٥	٢	-
٧		٣٣٩		٩	١	-
٨		٣٣٣		٢٢	١٠	-
٩		٣٠٨		١٦	٦	٣
١٠		٣٠٩		١٤	-	-
١١	حوض شرقى الترععة المرة ١١ قسم	٣٠٨		١٠	٣	-
١٢	اول فصل ثانى	١٨٦		١٨	١٤	-
١٣		١٩١		٤	-	-
١٤		١٩٢		١٤	٨	٣
١٥		١٩١		١٥	١	-
١٦		١٩٣		٢١	١٣	-
١٧		١٩٤		٦	٨	-
١٨		١٩٤		١٣	-	-
١٩		٢٥٥		١٠	٣	١
			اجملى المسطح	٨	٩	١٣


رئيس القسم

رئيس المكتب



بمختار  
مهندسة /  
أمل محمد جمال الدين  
مديرة مديرية المساحة والبناء





(٢)


كشف حساب أسماء الملاك الظاهريين معر ٢٢ السويس

م	اسم الخوض	رقم القطعة الحيوية	رقم التخطيط	المسطح		
				م	ط	ك
						ما يقبله
٢٠	خوض شرقى الترعة نعمة ١١	١٩٥	٧٩١/٨١١	-	٢	١٩
٢١	قسم اول فصل لثى	٥٢٢		١	٢	٢٣
٢٢		٥٢٢		-	١	١٥
٢٣		٥٢٣		١	١١	٨
٢٤		٥٢١		-	٢	١٨
٢٥		٥٢٥		-	٢٢	٢٣
٢٦		٥٢٧		-	-	١
٢٧		٥٣١		-	٥	٩
٢٨		٥٣٦		-	٥	٢٢
٢٩		٥٣١		-	٢	١٥
٣٠		٥٣٢		-	١	١٣
٣١		٥٢١		-	٢	٢٠
٣٢		٥٣١		-	٩	١١
٣٣		٣٥٠		-	١	٥٠
٣٤		١		-	١٠	١٦
٣٥		خوض غرب الترعة نعمة ١	٢١١		١	١٢
٣٦		٢١٨		-	١١	١٦
٣٧		٢١٠		-	٥	١٩
٣٨		٢٢١		-	-	٣
			اجملى المسطح	٢١	١١	٢٨

رئيس القسم

رئيس المكتب

بمعد  
مهندسة  
امل مكيه عبد المنعم الشنقيطي  
مديرة مديرية الصحة العامة



(٣)

كشف حصر باسماء الملاك القاهرين مكرر ٢٢ انبوس

م	اسم الخوض	رقم قطعة الحيطة	رقم الخريطة	المسطح			اسم الملاك القاهرين
				م	ط	ك	
				٢٢	١١	٢١	عائلة
٣٩	عرض غرب الفرعة نورة ٤	١٩٣	٢١٣.٢/٨١١	٣	٤	-	مصرف الجوهري
٤٠		٤١٦		٤	١٩	-	عزق لوج محمد
٤١		٣٩٦		٢٣	٦	-	سكة حديد
٤٢		١٣٩					محمد عودة
				١١	٧	٢٢	اعمال المشروع

رئيس القسم

رئيس المكتب



بغداد  
مهندسة /  
امل محمد كمال  
مديرة مديرية التخطيط والتنمية الاقتصادية

محافظة السويس

الهيئة المصرية العامة للتسجيل

سجل الميراث والوصايا  
العدد ١٠١ مكرر

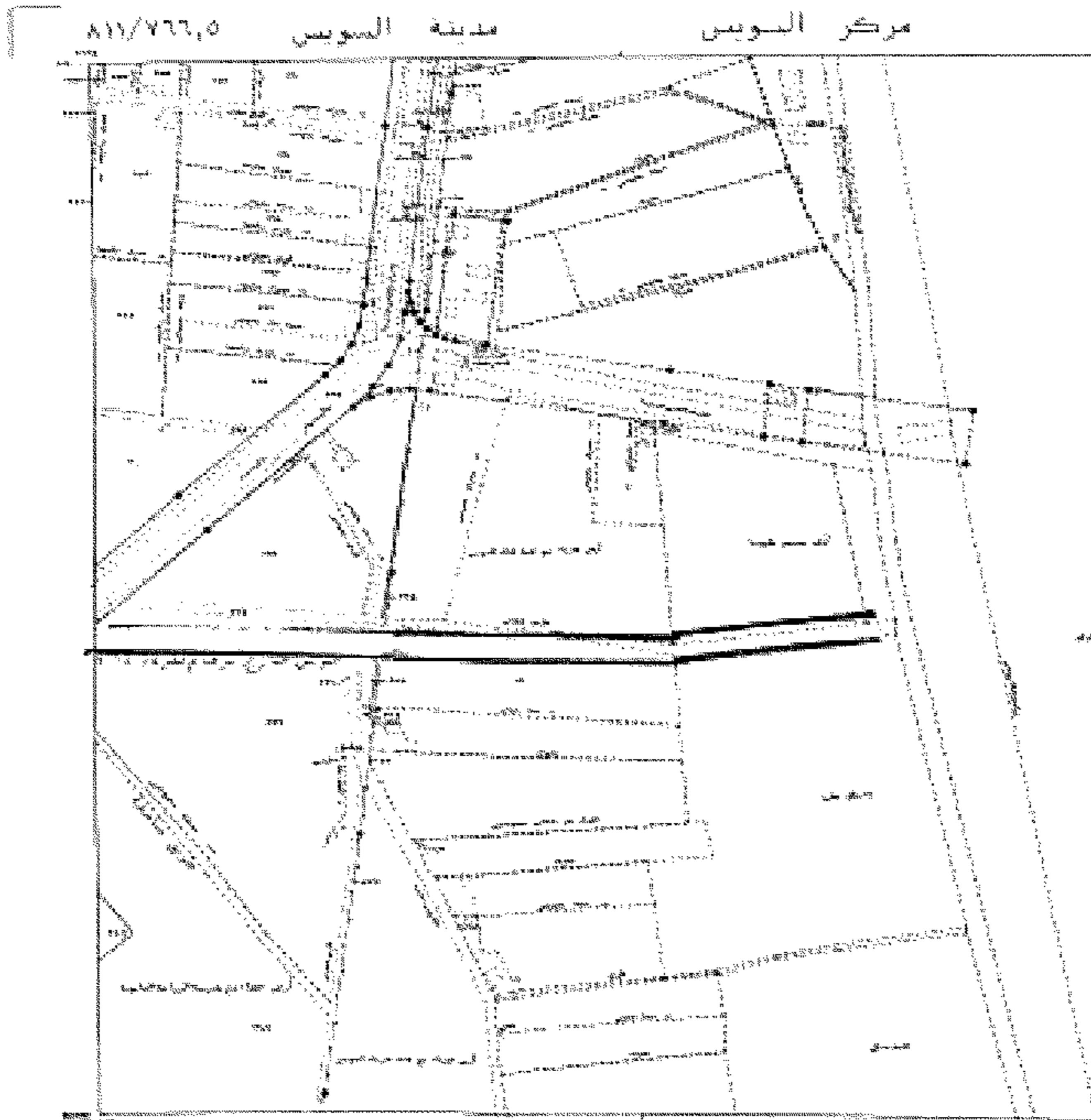
بموجب قرار المحكمة  
الصادر في ١٨ فبراير ٢٠٢٠  
بأن يكون الميراث  
للبنات الثلاث بنسب  
مساوية.

م. م. م.  
م. م. م.  
م. م. م.


جدول القسمة المبررة

أ.١ ٧٦,٥	أ.١ ٧٦,٥	أ.١ ٧٦,٥
أ.١ ٧٦,٥	أ.١ ٧٦,٥	أ.١ ٧٦,٥
أ.١ ٧٦,٥	أ.١ ٧٦,٥	أ.١ ٧٦,٥

تاريخ الطبع ١٨/٢/٢٠٢٠  
م. م. م.  
٨١١/٨٦٦,٥

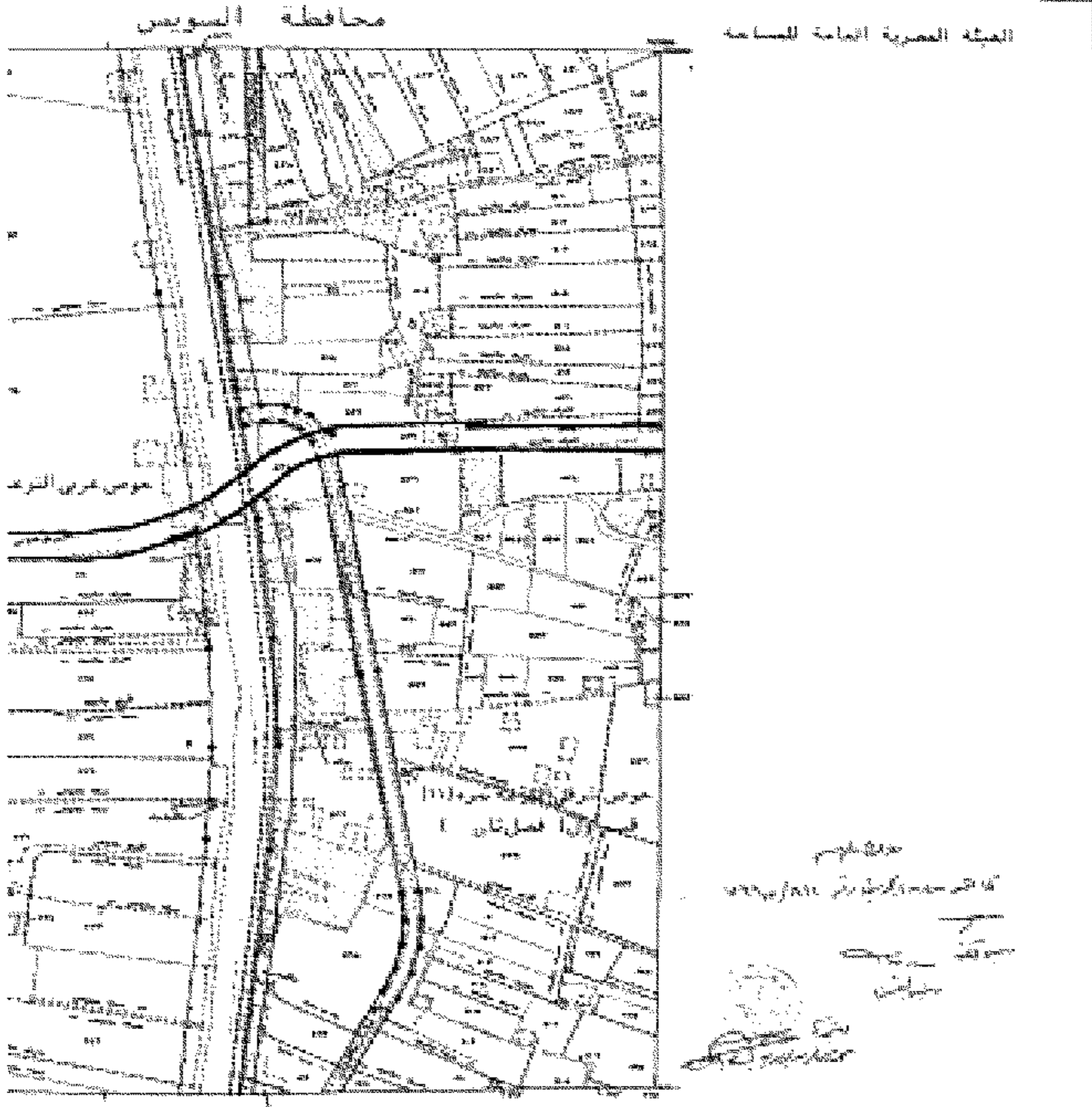


مخطط تقسيم الأرض المملوكة للمركز الإداري رقم ٨١١/٢٦٦,٥



مخطط تقسيم الأرض المملوكة للمركز الإداري رقم ٨١١/٢٦٦,٥  
مقياس الرسم ١ : ٢٠٠

PRELIMINARY PLAN FOR THE CITY OF SUWAYH



جدول الأرقام المتداولة  
Table of circulating numbers

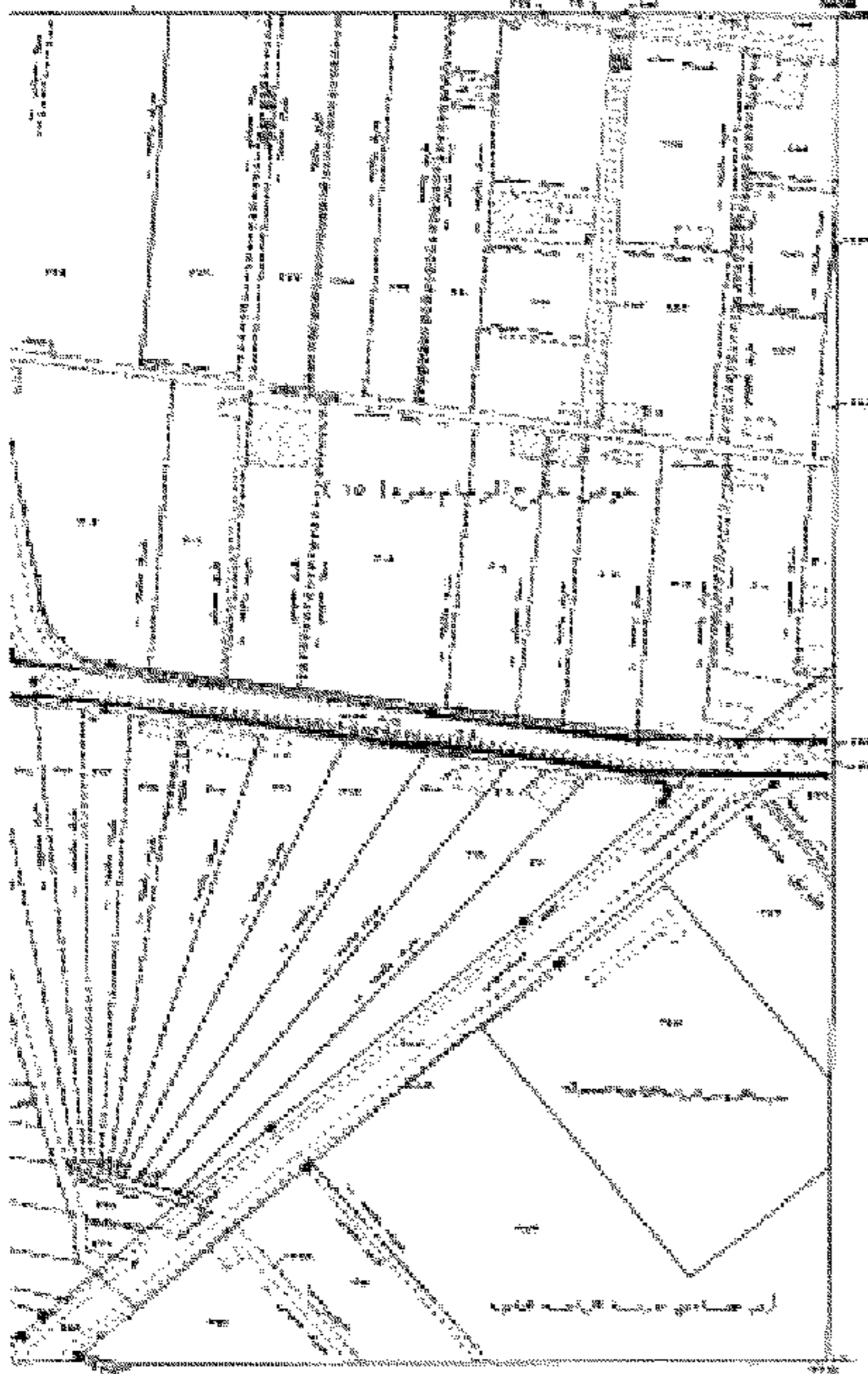
٨١٥ ٧١١,	٨١٦ ٧١٢,	٨١٧ ٧١٣,
٨١٨ ٧١٤,	٨١٩ ٧١٥,	٨٢٠ ٧١٦,
٨٢١ ٧١٧,	٨٢٢ ٧١٨,	٨٢٣ ٧١٩,

رقم الخريطة: ٨١٥/٧١١  
Sheet number: 815/711

رقم الخريطة: ٨١٨/٧١٤  
Sheet number: 818/714

محافظة السويس

الهيئة المصرية العامة للمساحة



محافظة السويس  
 الهيئة المصرية العامة للمساحة  
 رقم القيد ٨١١/٧٦٦.٥  
 تاريخ التسجيل ١٠/١٠/٢٠١٥  
 مخرج الخريطة رقم ٨١١/٧٦٦.٥

جدول القوائم المتجاورة

٨١١ ٧٦٦.٥	٨١١ ٧٦٦.٥	٨١١ ٧٦٦.٥
٨١١ ٧٦٦.٥	٨١١ ٧٦٦.٥	٨١١ ٧٦٦.٥
٨١١ ٧٦٦.٥	٨١١ ٧٦٦.٥	٨١١ ٧٦٦.٥

محافظة السويس  
 الهيئة المصرية العامة للمساحة  
 رقم القيد ٨١١/٧٦٦.٥  
 تاريخ التسجيل ١٠/١٠/٢٠١٥  
 مخرج الخريطة رقم ٨١١/٧٦٦.٥



