

قرار رئيس جمهورية مصر العربية

رقم ٣٨٠ لسنة ٢٠١٩

رئيس الجمهورية

بعد الاطلاع على الدستور ؛

وعلى قانون الهيئات العامة الصادر بالقانون رقم ٦١ لسنة ١٩٦٣ ؛

وعلى قانون نظام الإدارة المحلية الصادر بالقانون رقم ٤٣ لسنة ١٩٧٩ ؛

وعلى القانون رقم ١٤٣ لسنة ١٩٨١ فى شأن الأراضى الصحراوية ؛

وعلى القانون رقم ٧ لسنة ١٩٩١ فى شأن بعض الأحكام المتعلقة بأملاك

الدولة الخاصة ؛

وعلى قرار رئيس الجمهورية رقم ١٥٢ لسنة ٢٠٠١ بشأن تحديد المناطق الاستراتيجية

ذات الأهمية العسكرية ؛

وعلى قرار رئيس الجمهورية رقم ١٥٣ لسنة ٢٠٠١ بإنشاء المركز الوطنى لتخطيط

استخدامات أراضى الدولة ؛

وعلى قرار رئيس الجمهورية رقم ٦١٢ لسنة ٢٠١٣ بشأن الأراضى المخصصة

للأنشطة السياحية ؛

وعلى قرار رئيس الجمهورية رقم ٦٢ لسنة ٢٠١٨ بشأن خريطة تنمية أراضى

جمهورية مصر العربية ؛

وبناءً على ما عرضه المركز الوطنى لتخطيط استخدامات أراضى الدولة ؛

قرار:

(المادة الاولى)

ووفق على إعادة تخصيص عدد (٤٧) جزيرة ، من الأراضى المملوكة للدولة ملكية خاصة ، ناحية محافظة البحر الأحمر ، طبقاً للخريطة المرفقة ، لصالح القوات المسلحة كأراضى استراتيجية ذات أهمية عسكرية .

(المادة الثانية)

تودع بأمورية الشهر العقارى المختص حوافظ بالأبعاد والمساحات للجزر المبينة بهذا القرار .

(المادة الثالثة)

يُنشر هذا القرار فى الجريدة الرسمية ، ويُعمل به من تاريخ نشره .

صدر برئاسة الجمهورية فى ٣ ذى الحجة سنة ١٤٤٠ هـ

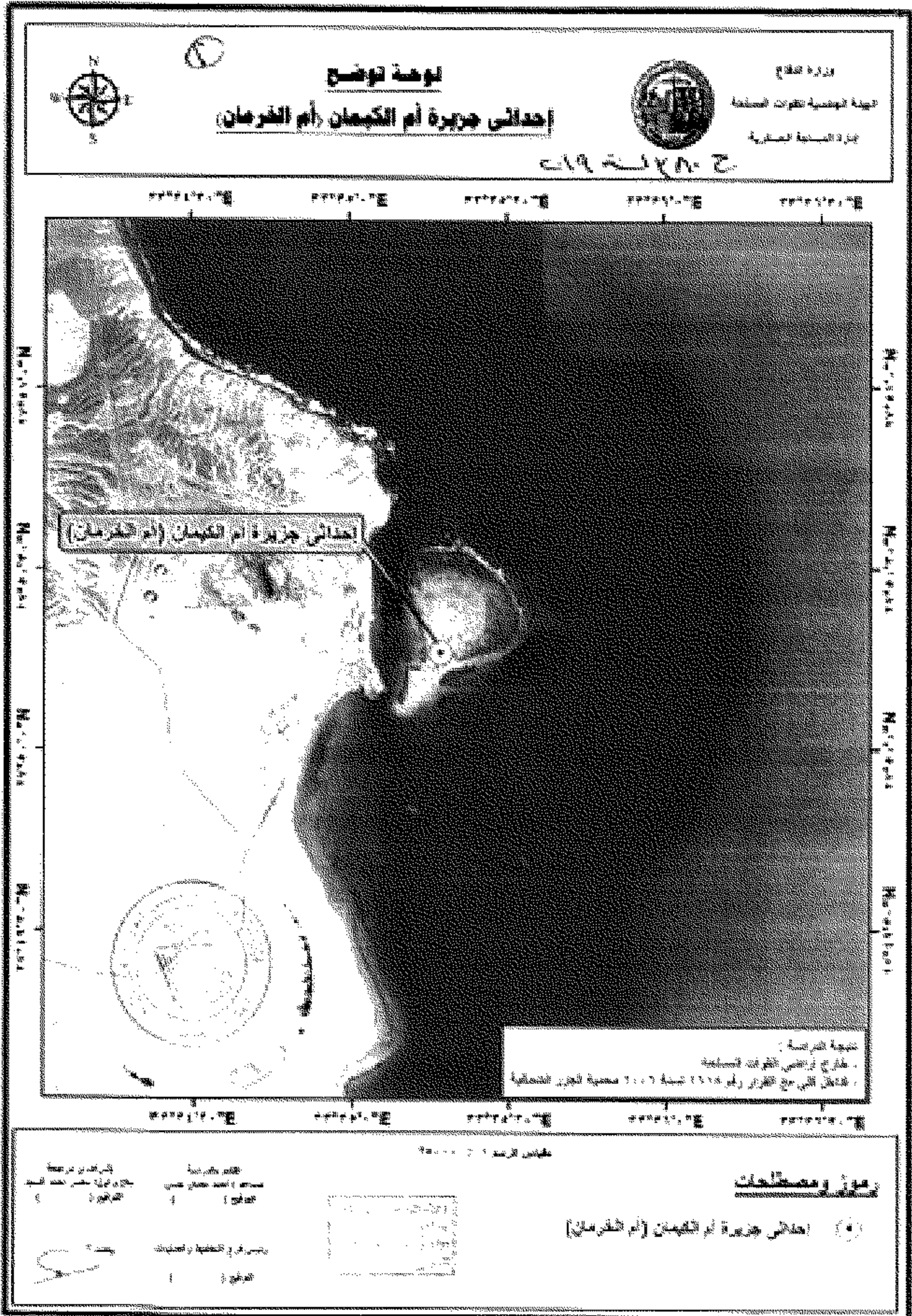
(الموافق ٤ أغسطس سنة ٢٠١٩ م) .

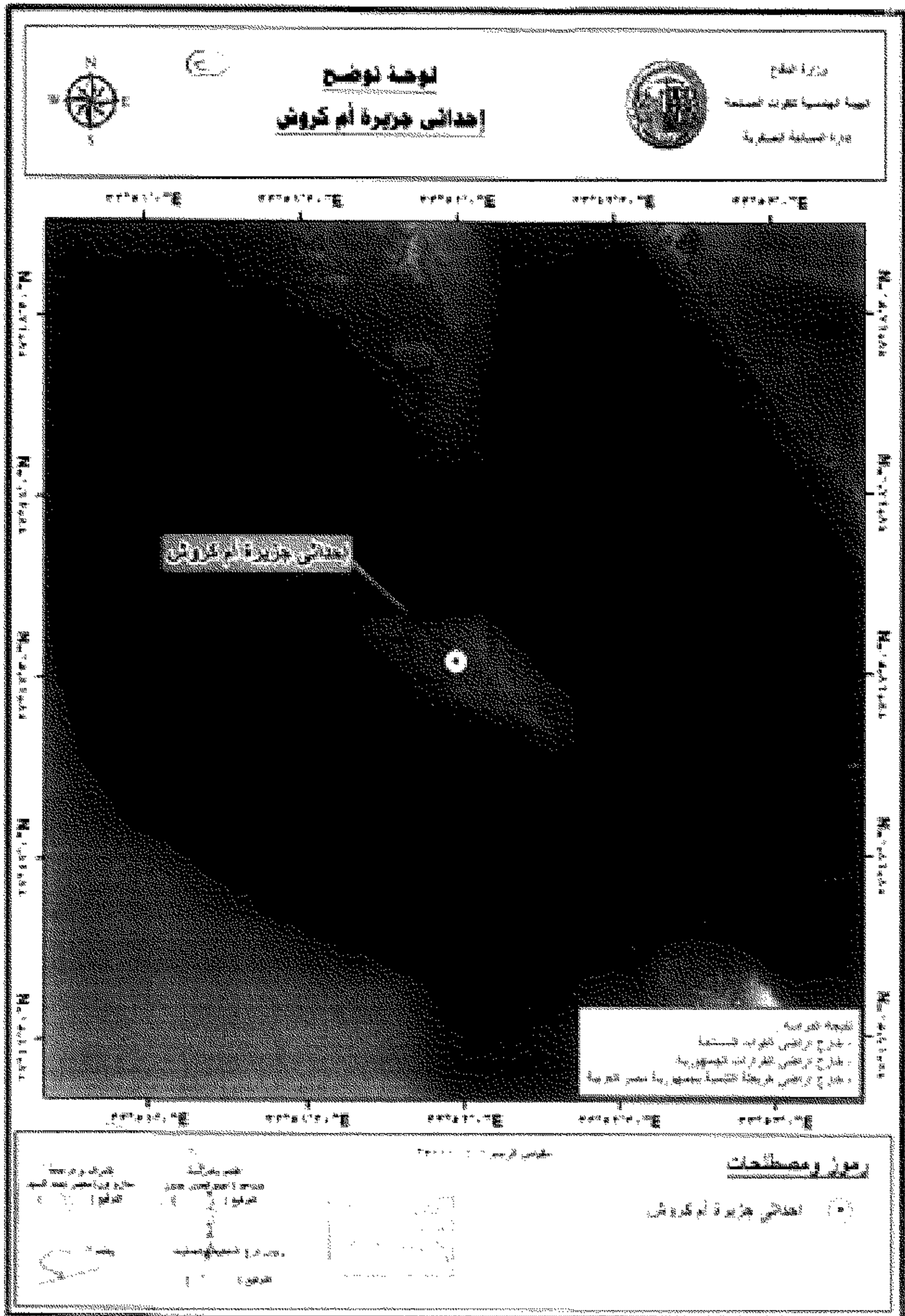
عبد الفتاح السيسى

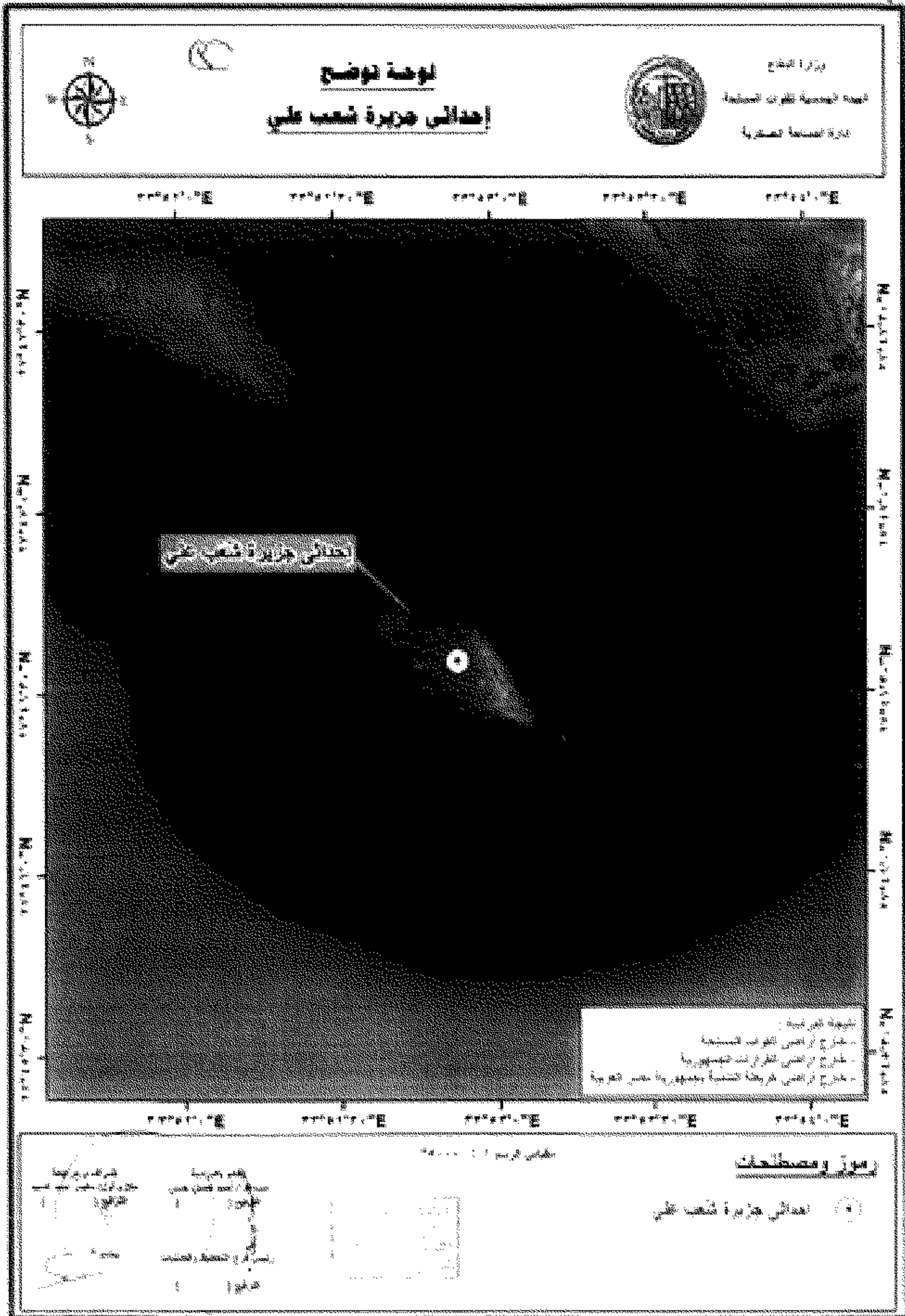
كشف بيان وإحداثي لعدد (٤٧) جزيرة بالبحر الأحمر البراد نقلهم إلى القوات المسلحة بنظام (WGS ٨٤)

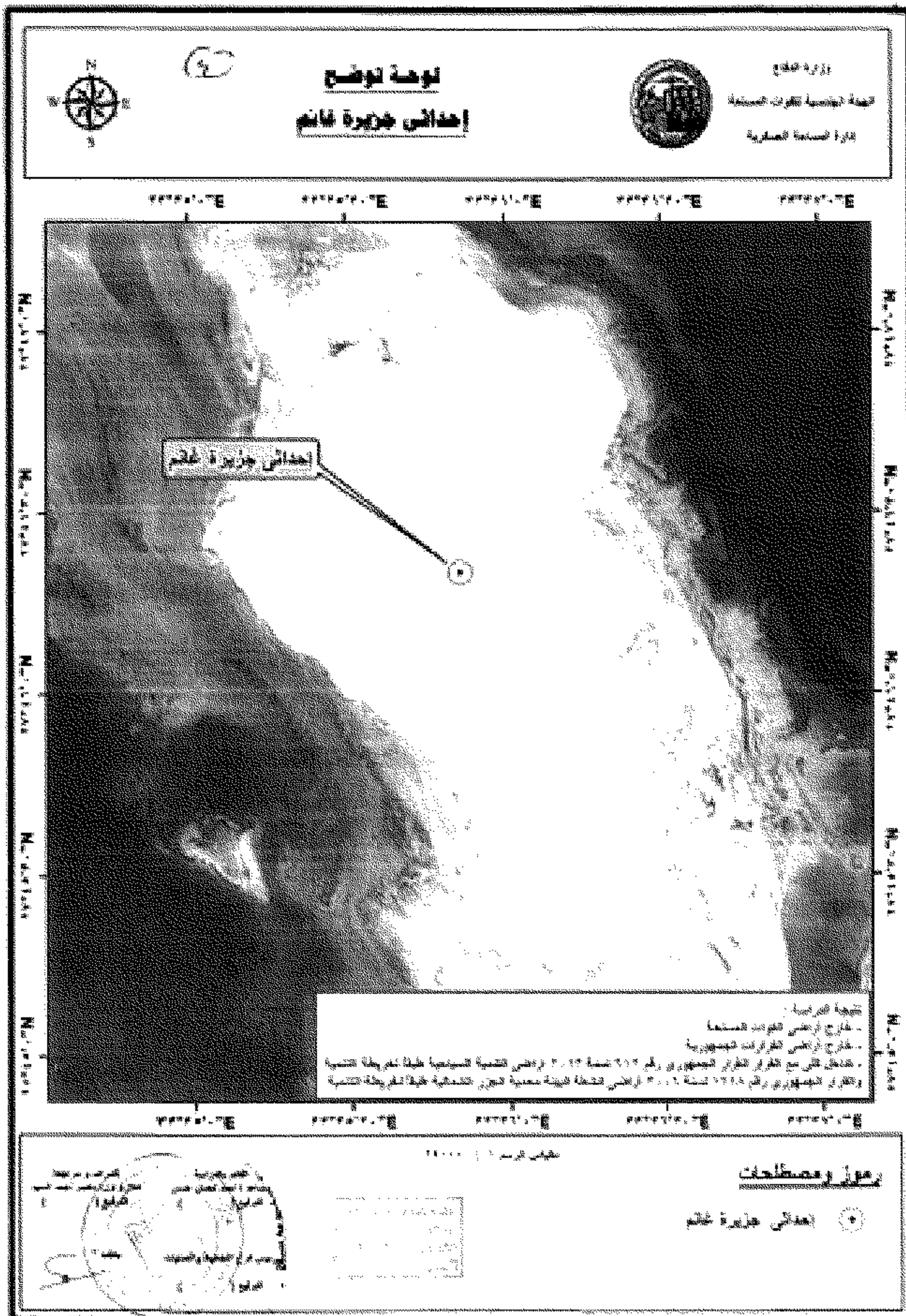
مسلسل	اسم الجزيرة	X	Y	المستطد	البيسان
١	جزيرة أم الكيمان (أم الخمران)	٣٣° ٢٥' ١٧,١٦٩" E	٣٧° ٥٠' ١٦,١٠٨" N	م ج ع وشعبة المساحة البحرية ووزارة البيئة	جزر موافق على استقلالها سياسيا
٢	أم كروش	٣٣° ٥١' ٥٨,٩٨٣" E	٣٧° ٤٧' ٣٣,٤٤٧" N	م ج ع	جزر موافق على استقلالها سياسيا
٣	شعب على	٣٣° ٥٣' ٥٢,٧١٣" E	٣٧° ٤٦' ٢٥,٣٤٥" N	م ج ع وشعبة المساحة البحرية	جزر غير موافق عملياتها على استقلالها
٤	جزيرة غانم	٣٣° ٢٥' ٥١,٠٨١" E	٣٧° ٤٦' ٢٠,٠٣٢" N	وزارة البيئة	جزر موافق على استقلالها سياسيا
٥	جزر مكررات (أم الكرش / الشرايف الشمالية / الشرايف الجنوبية)	٣٣° ٤١' ٢١,٦٥١" E	٣٧° ٤٦' ١٣,٧١٩" N	م ج ع ووزارة البيئة	جزر موافق على استقلالها سياسيا
٦	جزيرة القيسوم (القيسوم) الصغيرة (الشمالية)	٣٣° ٤٠' ٥٣,٣١٤" E	٣٧° ٤٣' ١٦,٨٣١" N	م ج ع وشعبة المساحة البحرية ووزارة البيئة	جزر موافق على استقلالها سياسيا
٧	جزيرة جويال الصغيرة (الشمالية)	٣٣° ٤٧' ٤٠,٤٦١" E	٣٧° ٤٠' ٢٧,١٣٣" N	م ج ع وشعبة المساحة البحرية ووزارة البيئة	جزر غير موافق عملياتها على استقلالها
٨	جزيرة القيسوم (القيسوم) الكبيرة (الجنوبية)	٣٣° ٤٣' ٢٢,٠٨٧" E	٣٧° ٤٠' ٢٩,١٣٥" N	م ج ع ووزارة البيئة	جزر موافق على استقلالها سياسيا
٩	جزيرة أم الحيميات (الحيميات) الكبيرة (الشمالية)	٣٣° ٣٧' ٤٣,١٢٠" E	٣٧° ٤٠' ١٠,٣١٢" N	م ج ع وشعبة المساحة البحرية ووزارة البيئة	جزر موافق على استقلالها سياسيا
١٠	جزر البيتيين (١) الجمجمة الصغيرة	٣٣° ٣٤' ٥,٣٣٥" E	٣٧° ٣٨' ٥٤,٣٧١" N	وزارة البيئة	جزر موافق على استقلالها سياسيا
١١	جزيرة أم الحيميات (الحيميات) الصغيرة (الجنوبية)	٣٣° ٤٠' ١٨,٣٤٠" E	٣٧° ٣٨' ٢٢,٦٧٧" N	م ج ع وشعبة المساحة البحرية ووزارة البيئة	جزر موافق على استقلالها سياسيا
١٢	جزيرة جويال الكبيرة (الجنوبية)	٣٣° ٤٨' ٧,١٣٨" E	٣٧° ٣٨' ٣٨,٣٨٤" N	م ج ع ووزارة البيئة	جزر غير موافق عملياتها على استقلالها
١٣	جزيرة طوال (طويلة) / الطويلة	٣٣° ٤٦' ١٥,٤٠٣" E	٣٧° ٣٥' ١٩,٦٣٨" N	م ج ع وشعبة المساحة البحرية ووزارة البيئة	جزر موافق على استقلالها سياسيا
١٤	جزيرة سيول (سيال) الصغيرة (الصغرى)	٣٣° ٥١' ١٢,٤٧٥" E	٣٧° ٣٣' ١٦,٣٥١" N	م ج ع وشعبة المساحة البحرية ووزارة البيئة	جزر موافق على استقلالها سياسيا
١٥	جزيرة سيول (سيال) الكبيرة (الكبرى)	٣٣° ٥٣' ٣١,٠٣٨" E	٣٧° ٣٣' ٢٩,٦٢٤" N	م ج ع وشعبة المساحة البحرية ووزارة البيئة	جزر موافق على استقلالها سياسيا
١٦	الجزيرة الحمراء (جزيرة الحمراء) (تابعة لجزيرة طوال)	٣٣° ٤٥' ٣١,٧٤٣" E	٣٧° ٣٣' ٢٦,٧٨٦" N	وزارة البيئة	جزر غير موافق عملياتها على استقلالها
١٧	جزيرة شدوان (شاكري)	٣٣° ٥٨' ٤٨,٦٢٤" E	٣٧° ٣٠' ١٤,٨٢٠" N	م ج ع وشعبة المساحة البحرية ووزارة البيئة	جزر غير موافق على استقلالها سياسيا
١٨	جزيرة أم قمر (أم جمس)	٣٣° ٥٤' ٣٨,١٣٩" E	٣٧° ٣١' ١٩,٩٣٧" N	م ج ع وشعبة المساحة البحرية ووزارة البيئة	جزر موافق على استقلالها سياسيا
١٩	جزيرة أفادير (القنادير)	٣٣° ٤٩' ٢٣,٨٧٧" E	٣٧° ١٧' ٣٤,٩٣٤" N	م ج ع وشعبة المساحة البحرية ووزارة البيئة	جزر موافق على استقلالها سياسيا
٢٠	جزيرة الجمثون الكبيرة	٣٣° ٥٥' ٣١,٠٤٧" E	٣٧° ١٣' ٣٨,٧٠٣" N	م ج ع وشعبة المساحة البحرية ووزارة البيئة	جزر موافق على استقلالها سياسيا
٢١	جزيرة أبو منتار (أبو منتار الكبيرة)	٣٣° ٥٣' ٢٥,٤٧٨" E	٣٧° ١٣' ٥٨,١٥٤" N	م ج ع وشعبة المساحة البحرية ووزارة البيئة	جزر موافق على استقلالها سياسيا
٢٢	جزيرة الجفتون الصغيرة	٣٣° ٥٨' ٣٣,٠١٤" E	٣٧° ١١' ٤٥,٨٣٧" N	م ج ع وشعبة المساحة البحرية ووزارة البيئة	جزر موافق على استقلالها سياسيا
٢٣	جزيرة أجاروش (أم جاروش / مجاروش / أم جاروش) الكبيرة	٣٣° ٥٣' ١٣,٩٣١" E	٣٧° ٠٩' ٥٦,٤٩٨" N	م ج ع وشعبة المساحة البحرية ووزارة البيئة	جزر موافق على استقلالها سياسيا

مسلسل	اسم الجزيرة	X	Y	المصدر	القياس
٢٤	جزيرة أبو رمانة (أبو رمان)	٣٣° ٥٨' ٥٥,٨٢١" E	٣٧° ١٠' ١٠,٤٢٦" N	م ج ع وشعبة المساحة البحرية ووزارة البيئة	جزر موافق على استقلالها سياسيا
٢٥	جزيرة أجاروش (أم جاوروش / مجاوروش) الصغيرة	٣٣° ٥١' ٣٦,٧٤٧" E	٣٧° ٨' ٥٦,٣٣١" N	م ج ع وشعبة المساحة البحرية ووزارة البيئة	جزر موافق على استقلالها سياسيا
٢٦	جزيرة أبو حشيش (سهل حشيش)	٣٣° ٥٥' ١٨,٣٢٤" E	٣٧° ١' ٥٧,٩٨٦" N	م ج ع وشعبة المساحة البحرية ووزارة البيئة	جزر موافق على استقلالها سياسيا
٢٧	جزيرة المسعدالة (سعدان)	٣٣° ٥٧' ٤٧,٩٢٧" E	٣٦° ٥٤' ٤٦,٣٠٥" N	م ج ع ووزارة البيئة	جزر موافق على استقلالها سياسيا
٢٨	جزيرة أم الجرسان	٣٣° ٥٩' ٤٧,٧٧٠" E	٣٦° ٥٠' ٢٥,٩٩٣" N	شعبة المساحة البحرية ووزارة البيئة	جزر موافق على استقلالها سياسيا
٢٩	جزيرة توبيا البيضاء	٣٣° ٥٨' ٤٥,١٢٠" E	٣٦° ٤٩' ٥٢,٣٩٤" N	م ج ع وشعبة المساحة البحرية ووزارة البيئة	جزر موافق على استقلالها سياسيا
٣٠	جزيرة توبيا الحمراء	٣٣° ٥٨' ٤٤,٦٤٣" E	٣٦° ٤٩' ٤١,١٦٦" N	م ج ع ووزارة البيئة	جزر موافق على استقلالها سياسيا
٣١	جزيرة سفاجا	٣٣° ٥٩' ٧,٦٢٦" E	٣٦° ٤٤' ٥١,٣٣٣" N	شعبة المساحة البحرية ووزارة البيئة	جزر موافق على استقلالها سياسيا
٣٢	جزيرة الأخوين الكبيرة (الشمالية)	٣٤° ٥٠' ٤١,٩٢٣" E	٣٦° ١٨' ٤٨,٨٥٣" N	م ج ع وشعبة المساحة البحرية ووزارة البيئة	جزر موافق على استقلالها للغوص فقط
٣٣	جزيرة الأخوين الصغيرة (الجنوبية)	٣٤° ٥١' ٤٦,٣٨٩" E	٣٦° ١٨' ٤٩,٩٢٣" N	م ج ع ووزارة البيئة	جزر موافق على استقلالها للغوص فقط
٣٤	جزيرة أبو الكيتان	٣٥° ٥٣' ١٠,٣٥١" E	٣٤° ٥٥' ٥٩,٤٧٥" N	م ج ع وشعبة المساحة البحرية ووزارة البيئة وغير ظاهرة بالصور الفضائية	جزر موافق على استقلالها للغوص فقط
٣٥	جزيرة وادي الجمال	٣٥° ٩' ٤٨,٠٧٩" E	٣٤° ٣٩' ٥٧,١٤٤" N	م ج ع ووزارة البيئة	جزر موافق على استقلالها للغوص فقط
٣٦	جزيرة سيال (سيول) / جزر قلعان	٣٥° ٣٣' ٥٨,٦٨٦" E	٣٤° ٣٣' ٥٢,١٩٩" N	م ج ع ووزارة البيئة	جزر موافق على استقلالها للغوص فقط
٣٧	جزيرة شواريط (شواريت) / جزر قلعان	٣٥° ٣٣' ٤٤,٣٧٥" E	٣٤° ٣١' ٣٢,١٨٣" N	م ج ع ووزارة البيئة	جزر موافق على استقلالها للغوص فقط
٣٨	جزيرة مصايس / جزر قلعان	٣٥° ٣٣' ٣٧,٣٦٨" E	٣٤° ١٩' ٣٢,٣٧٧" N	م ج ع ووزارة البيئة	جزر موافق على استقلالها للغوص فقط
٣٩	جزيرة سوناكة (مكوعة) / الكوعه	٣٥° ٤٨' ٣٧,٥٠٥" E	٣٣° ٥٠' ٧,١٢٩" N	م ج ع وشعبة المساحة البحرية ووزارة البيئة	جزر موافق على استقلالها للغوص فقط
٤٠	جزيرة الزريرجد	٣٦° ١١' ٤٩,٥٣٧" E	٣٣° ٣١' ٣٧,٩٧٨" N	م ج ع وشعبة المساحة البحرية ووزارة البيئة	جزر موافق على استقلالها للغوص فقط
٤١	جزيرة روكي	٣٦° ١٤' ٤٢,٥٠٣" E	٣٣° ٣٢' ٤٩,١٥٩" N	م ج ع وشعبة المساحة البحرية ووزارة البيئة	جزر موافق على استقلالها للغوص فقط
٤٢	جزيرة مريال (ميرير) / مريال / برفيس	٣٥° ٤٤' ٩,٦٣٣" E	٣٣° ١٠' ٣٣,٨٠٦" N	م ج ع ووزارة البيئة	جزر موافق على استقلالها للغوص فقط
٤٣	جزر سيال (سيول) / حلايب	٣٦° ١٠' ٥٠,١٢٩" E	٣٣° ٤٧' ١٨,٧٢١" N	م ج ع وشعبة المساحة البحرية ووزارة البيئة	جزر موافق على استقلالها للغوص فقط
٤٤	جزر روابيل (جزر وشعب روابيل) / برفيس	٣٦° ٣١' ٣,٠١٣" E	٣٣° ٣٤' ٣٦,٥٠٣" N	م ج ع وشعبة المساحة البحرية ووزارة البيئة	جزر موافق على استقلالها للغوص فقط
٤٥	جزيرة الدنيا (دينيا) / الدنيا / حلايب	٣٦° ٣٣' ٣٣,٣٢٨" E	٣٣° ٣٣' ٣٩,٨٠٦" N	م ج ع وشعبة المساحة البحرية ووزارة البيئة	جزر غير موافق عملاتها على استقلالها
٤٦	جزيرة كوراللا (كوراللا)	٣٦° ٣٧' ٥٧,٧٨٣" E	٣٣° ١٧' ٣٦,٤٢٧" N	م ج ع ووزارة البيئة	جزر موافق على استقلالها سياسيا
٤٧	جزيرة حلايب الكبيرة (حلايب)	٣٦° ٣٨' ٤٧,٩٩٥" E	٣٣° ١٦' ٠,٤١٣" N	م ج ع وشعبة المساحة البحرية ووزارة البيئة	جزر غير موافق عملاتها على استقلالها













تم إعداد هذه الخريطة بواسطة الهيئة العامة للمساحة المصرية بالتعاون مع الهيئة العامة للمساحة السودانية في إطار مشروع التعاون الفني بين البلدين.





لوحه توضيح إهدائي جزيرة
أم الخيمات (الخيمات) الكبيرة (الشمالية)



وزارة الدفاع
الهيئة الهندسية للقوات المسلحة
الفرع المساحة العسكرية

44° 45' 00" E 44° 45' 00" E 44° 45' 00" E 44° 45' 00" E 44° 45' 00" E



إحداثيات جزيرة أم الخيمات
(الخيمات) الكبيرة (الشمالية)

44° 45' 00" E 44° 45' 00" E 44° 45' 00" E 44° 45' 00" E 44° 45' 00" E


تسمية الجزيرة :
- شارع من الطرق المؤدية للشمالية
- شارع من الطرق المؤدية للشمالية
- الشارع المؤدي مع الطريق الرئيسي للشمالية

الفرع المساحة العسكرية
الهيئة الهندسية للقوات المسلحة
القاهرة


خمس أيلول ٢٠١٩

رموز ومصطلحات

① جزيرة أم الخيمات (الخيمات) الكبيرة (الشمالية)

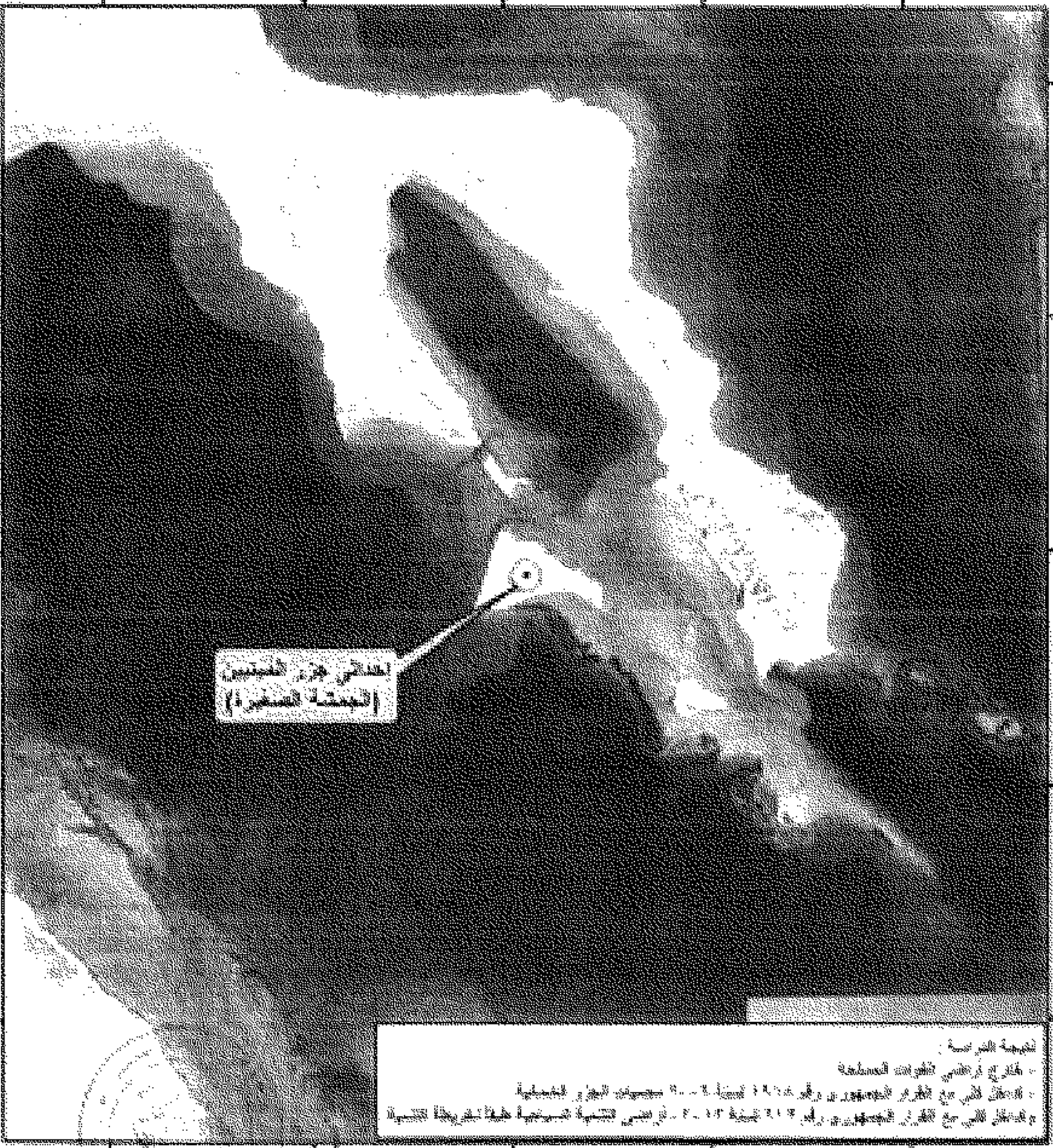


لوحة توضيح إحداثيات
جزر الميتين (الجمشة الصغيرة)



وزارة النفط
الهيئة العامة للغات المسماة
بجزر الجمشة الصغيرة

٤٤°٤٠'٠٠" E ٤٤°٤٥'٠٠" E ٤٤°٥٠'٠٠" E ٤٤°٥٥'٠٠" E ٤٥°٠٠'٠٠" E



٤٤°٤٠'٠٠" E ٤٤°٤٥'٠٠" E ٤٤°٥٠'٠٠" E ٤٤°٥٥'٠٠" E ٤٥°٠٠'٠٠" E

معلومات

الاسم: جزر الميتين (الجمشة الصغيرة)

الرقم: ١٠

التاريخ: ١٩٨٤

المنطقة: ١٠

نقطة الترس:

- خارج أراضي القوات المسلحة

- لا تملك مع الجزر المتنازع عليها

- لا تملك مع الجزر المتنازع عليها

- لا تملك مع الجزر المتنازع عليها

معلومات

الاسم: جزر الميتين (الجمشة الصغيرة)

الرقم: ١٠

التاريخ: ١٩٨٤

المنطقة: ١٠

معلومات

الاسم: جزر الميتين (الجمشة الصغيرة)

الرقم: ١٠

التاريخ: ١٩٨٤

المنطقة: ١٠

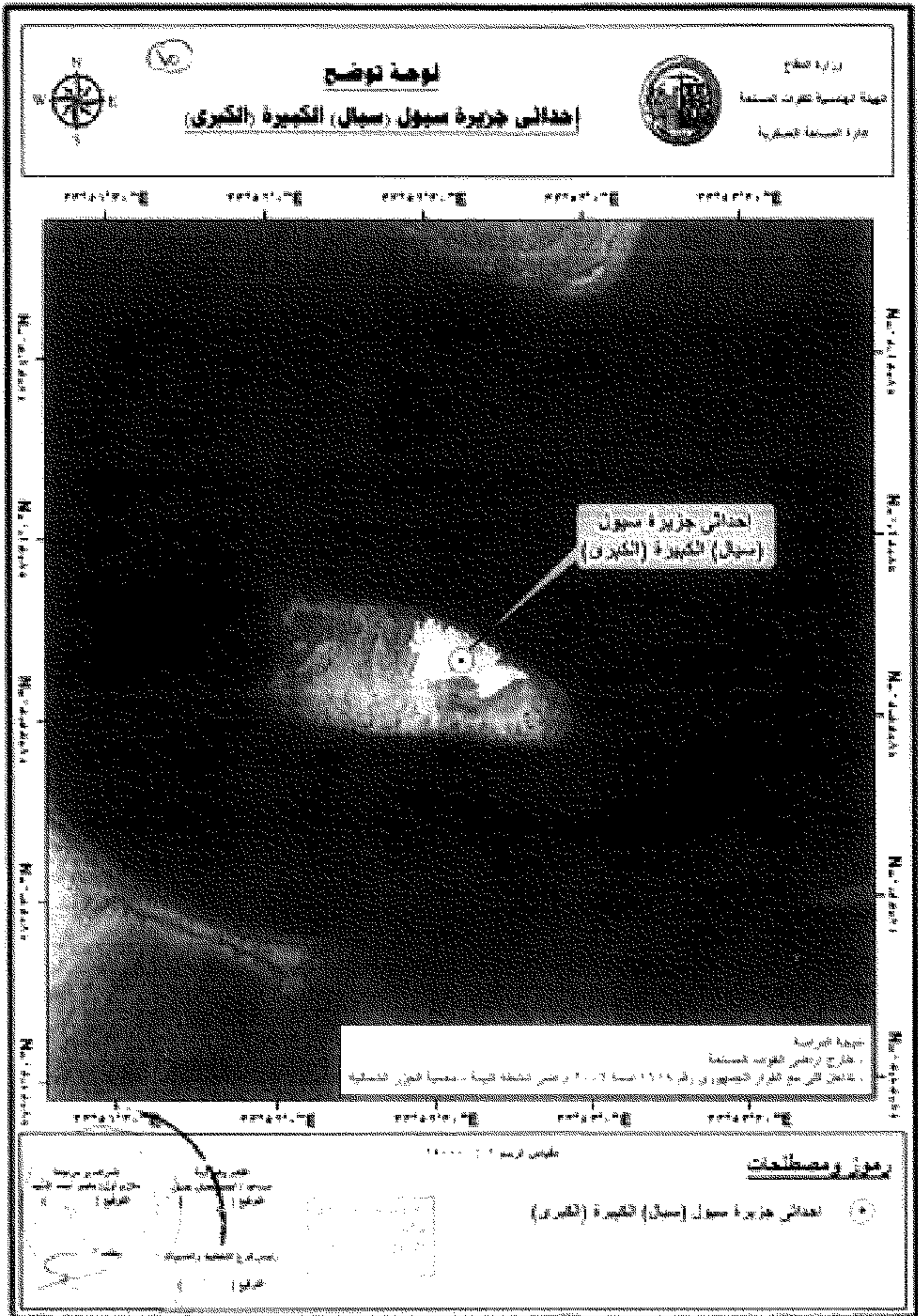
إحداثيات جزر الميتين (الجمشة الصغيرة) - ١٩٨٤

الهيئة العامة للغات المسماة بجزر الجمشة الصغيرة









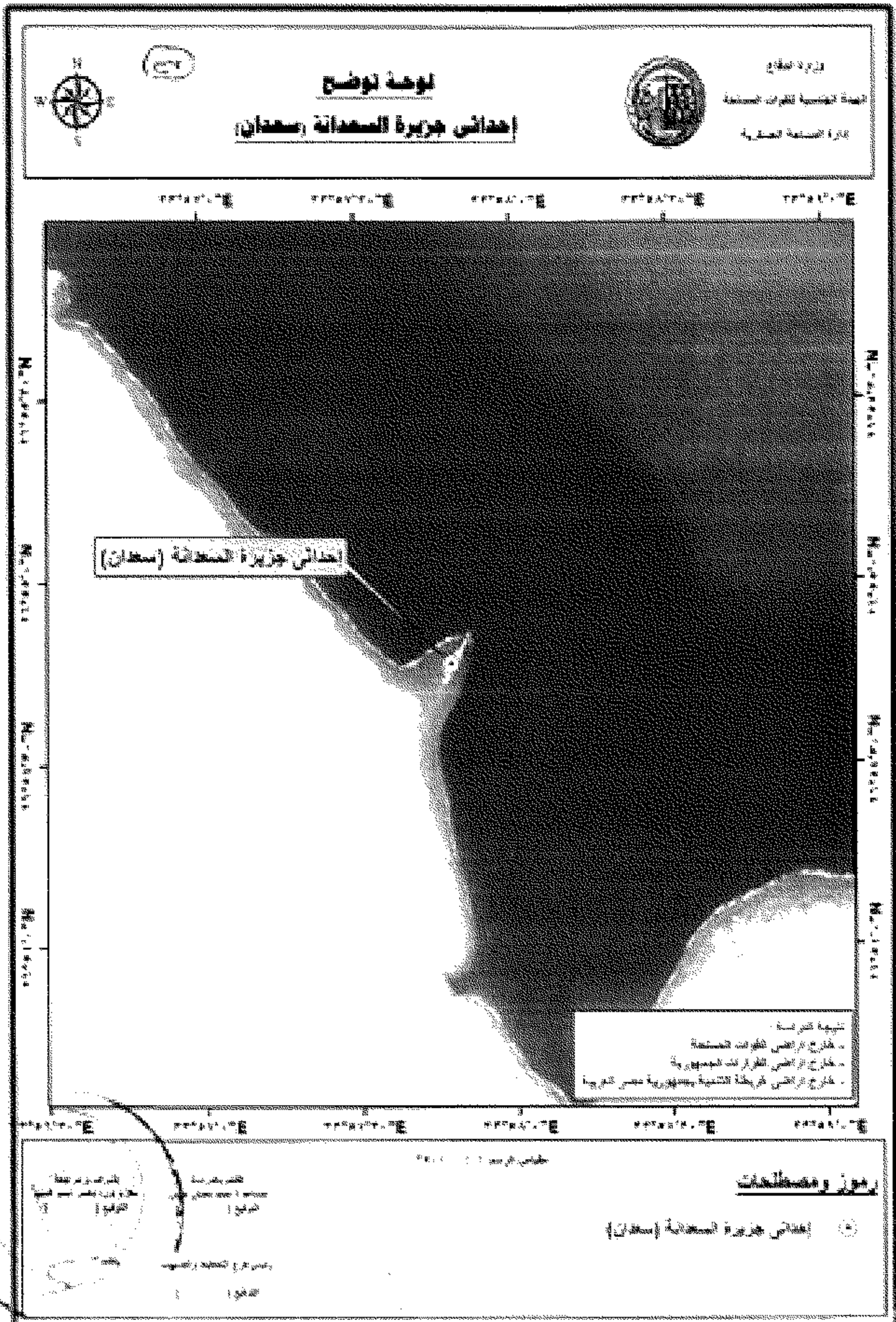
تم إعداد الخريطة رسمياً بواسطة الهيئة العامة للمساحة العسكرية في الرياض، ٢٠١٩

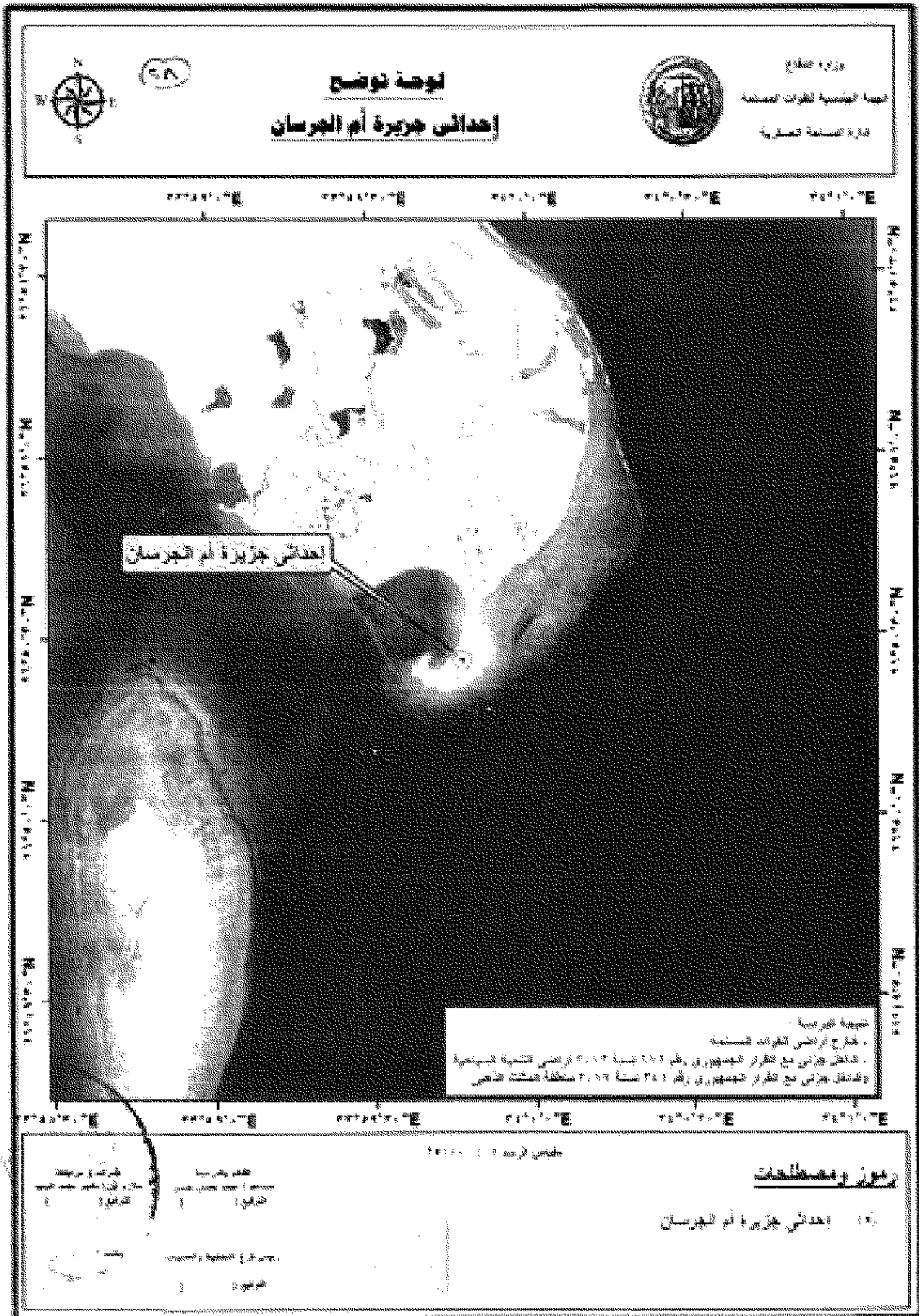




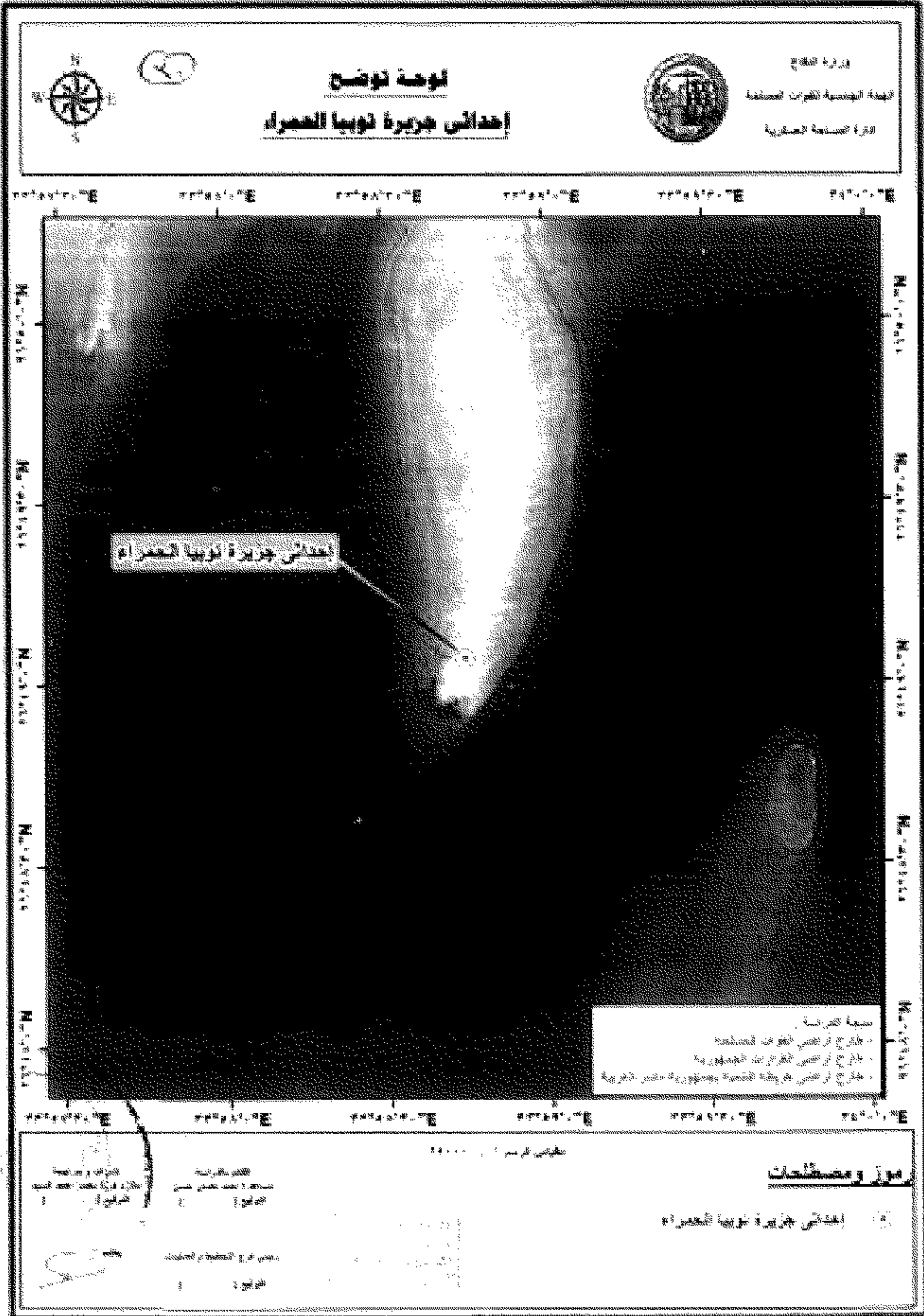






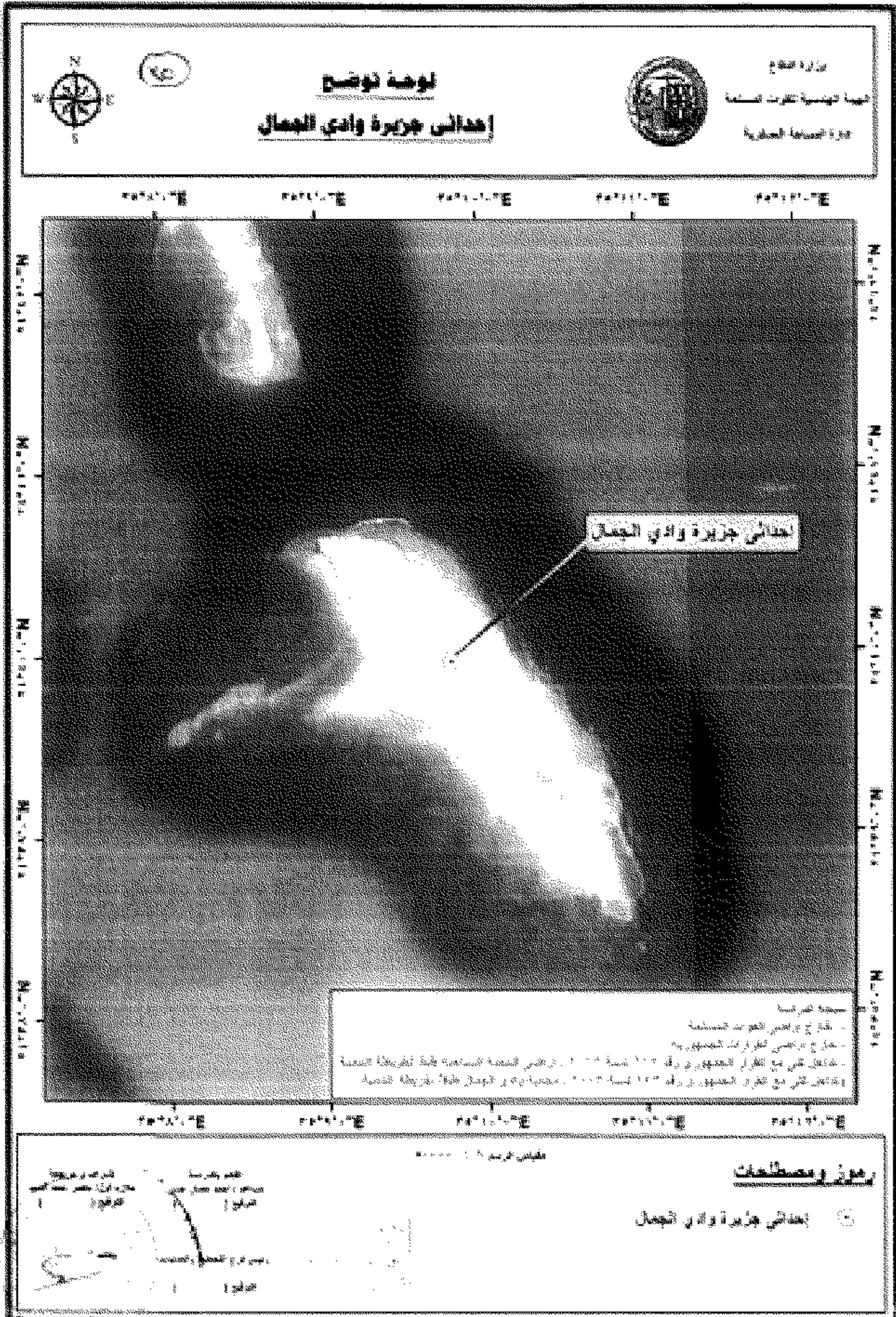


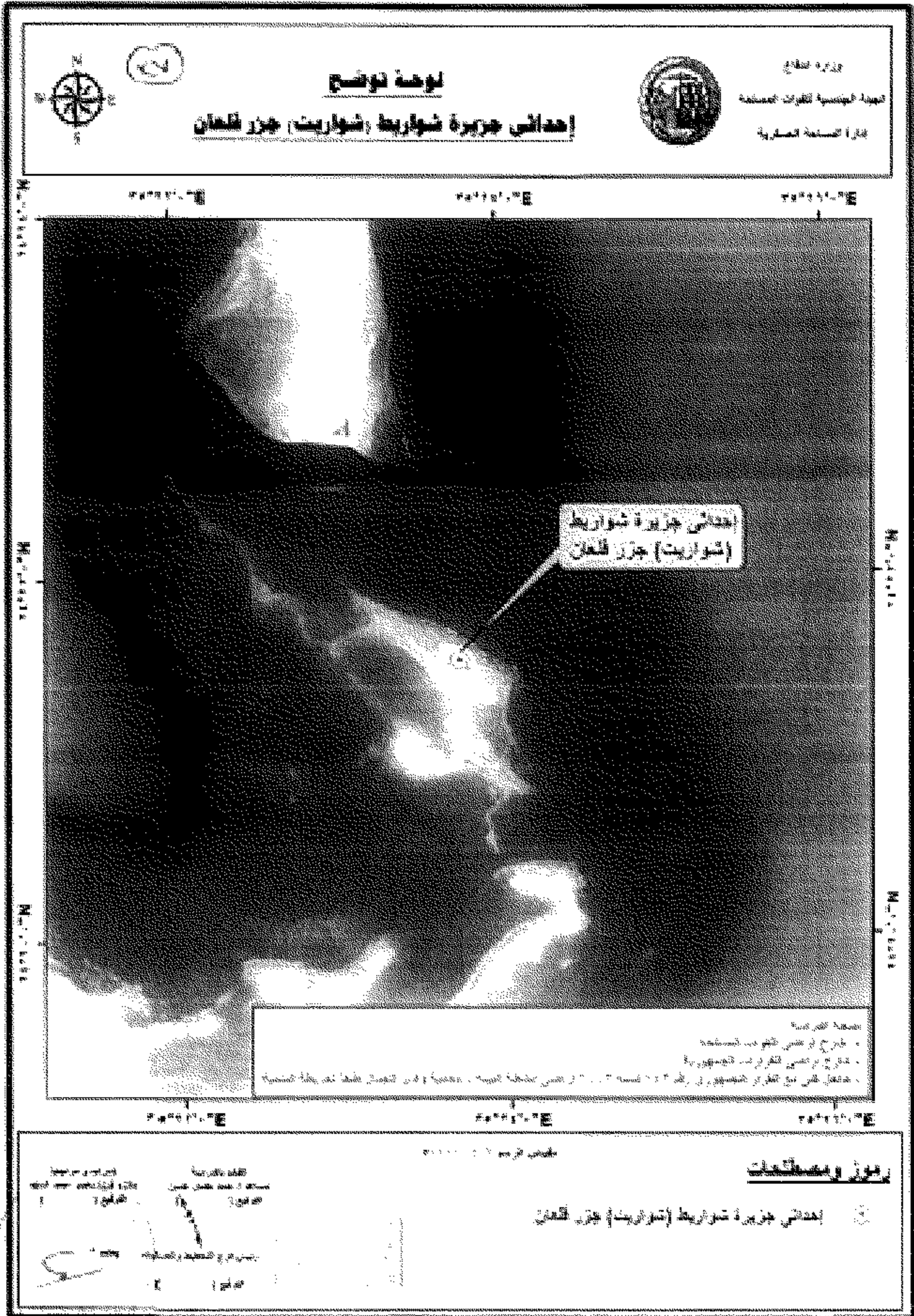
تم إعداد الخريطة بواسطة: القوة الجوية - ١٤٤٠ هـ






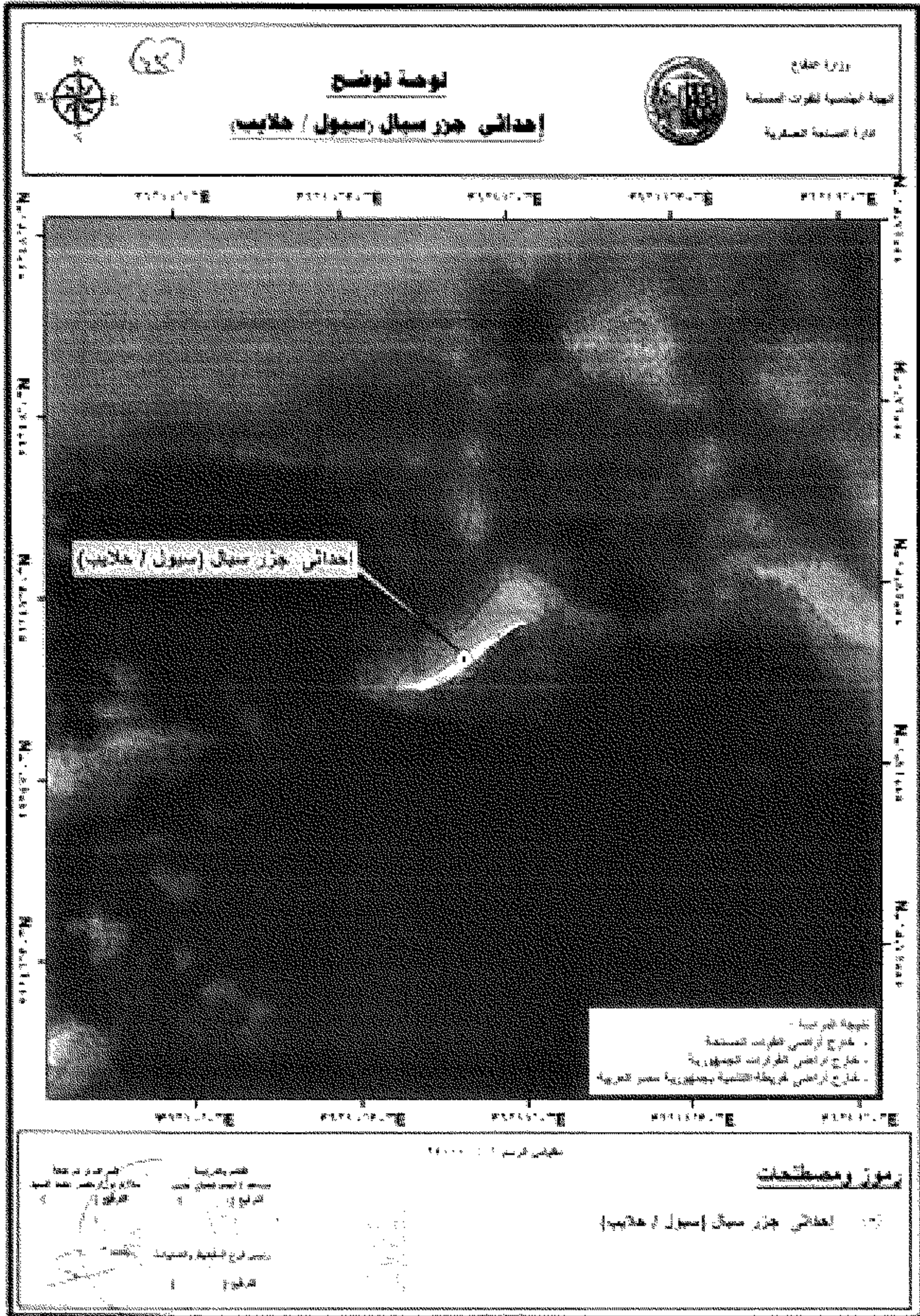


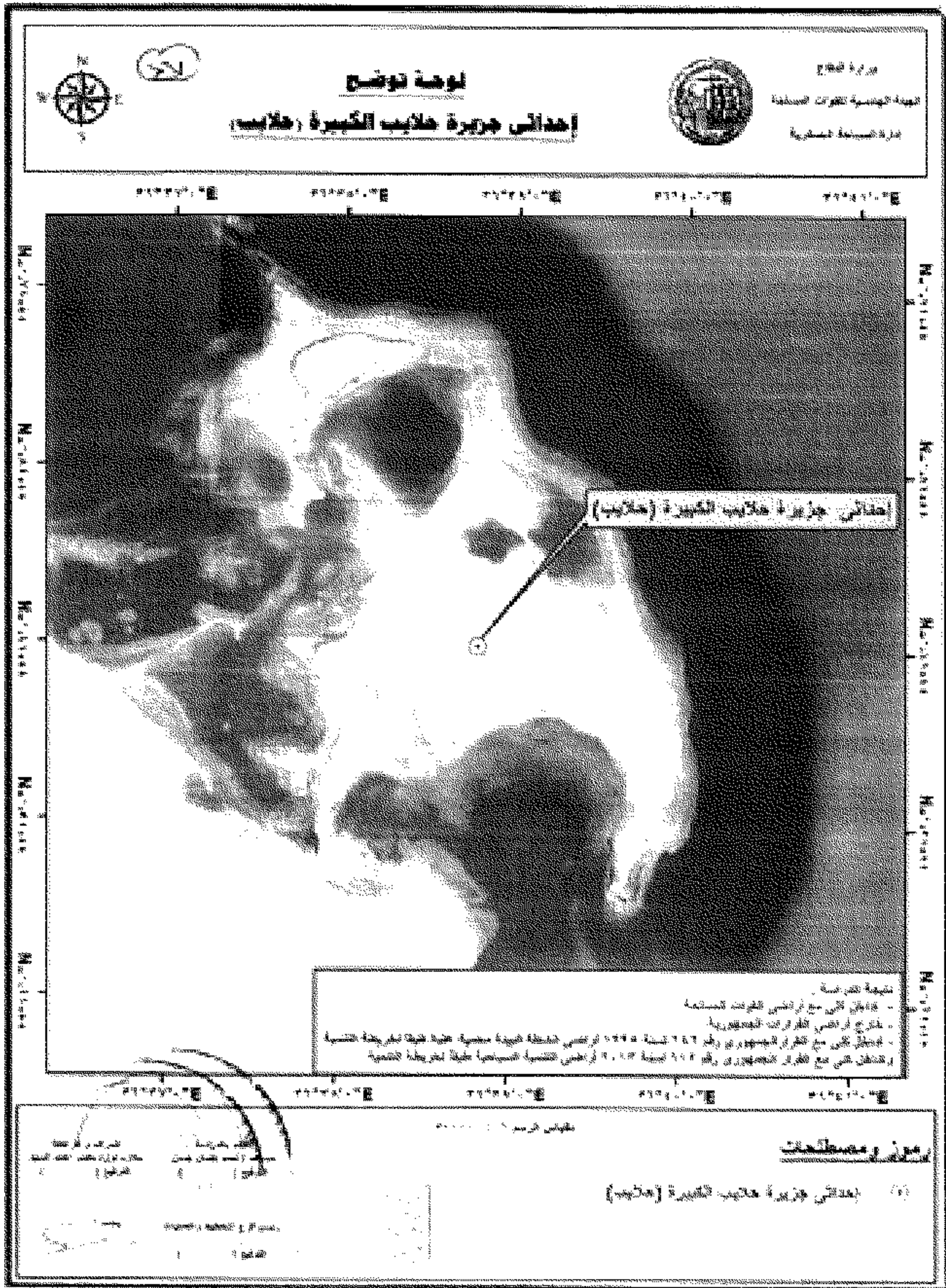












الهيئة الهندسية القوات المسلحة - وزارة الدفاع - القاهرة - جمهورية مصر العربية