

## قرار رئيس مجلس الوزراء

رقم ١٧٤٠ لسنة ٢٠١٨

### رئيس مجلس الوزراء

بعد الاطلاع على الدستور ؛

وعلى قانون نظام الإدارة المحلية الصادر بالقانون رقم ٤٣ لسنة ١٩٧٩ وتعديلاته ؛  
وعلى القانون رقم ١٠ لسنة ١٩٩٠ بشأن نزع ملكية العقارات للمنفعة العامة وتعديلاته ؛  
وعلى القانون رقم ١١٣ لسنة ١٩٨٣ بشأن إنشاء الهيئة القومية للأنفاق وتعديلاته ؛  
وعلى قرار رئيس الجمهورية رقم ٢٧٩ لسنة ٢٠١٨ بتفويض رئيس مجلس الوزراء  
فى بعض الاختصاصات ؛  
وبناءً على ما عرضه وزير النقل ؛

### قرر :

#### ( المادة الأولى )

يعتبر من أعمال المنفعة العامة مشروع إنشاء خط القطار الكهربائى بمساره ، وجميع منشآته ، ومرافقه والذى يقع بنطاق محافظات القاهرة ، والقليوبية ، والشرقية من منطقة الهايكستب بمدينة السلام مروراً بمدن العبور والمستقبل والشروق وبدر والروبيكى والعاشر من رمضان والعبور الجديدة ، التابعة لهيئة المجتمعات العمرانية الجديدة والعاصمة الإدارية الجديدة وامتداده وصولاً إلى محطة سكك حديد بلبس وهذه الأراضى ملك وزارة الدفاع ، ووزارة الإسكان والمرافق والمجتمعات العمرانية ، وبعضها ملكيات خاصة وذلك طبقاً لشرح المسار بالمذكرة الإيضاحية والخريطة المرفقة ، وكذلك أى أراضٍ أو منشآت أخرى يحتاجها المشروع المشار إليه .

#### ( المادة الثانية )

يُنشر هذا القرار فى الجريدة الرسمية ، ويُعمل به من تاريخ نشره .

صدر برئاسة مجلس الوزراء فى ٢٦ ذى الحجة سنة ١٤٣٩هـ

( الموافق ٦ سبتمبر سنة ٢٠١٨ م ) .

رئيس مجلس الوزراء

دكتور / مصطفى كمال مديولى

## وزارة النقل

### مذكرة إيضاحية

لقرار رئيس مجلس الوزراء

بشأن اعتبار أعمال مشروع إنشاء القطار الكهربائى بمساره

وجميع منشآته ومرافقه من أعمال المنفعة العامة

نتشرف بالإحاطة بما يلى :

تم توقيع الاتفاقية الإطارية بين الحكومة المصرية وحكومة جمهورية الصين الشعبية خلال زيارة السيد رئيس الجمهورية لجمهورية الصين الشعبية فى الفترة من ٢٢-٢٤ ديسمبر ٢٠١٤ ومن ضمنها اتفاقية بين وزارة النقل ممثلة فى الهيئة القومية للأنفاق والحكومة الصينية ممثلة فى المجموعة الاقتصادية (AVIC-INTL /CREC) لتنفيذ مشروع القطار الكهربائى (مدينة السلام - الروبيكى - العاشر من رمضان - العاصمة الإدارية الجديدة) .

يقع خط القطار الكهربائى بنطاق محافظات القاهرة والقليوبية والشرقية بدءاً من منطقة الهايكستب بمدينة السلام مروراً بمدن العبور والمستقبل والشروق وبدر والروبيكى والعاشر من رمضان والعبور الجديدة حتى العاصمة الإدارية الجديدة ويمتد حتى محطة سكة حديد بلبيس .

يكتسب مشروع إنشاء خط القطار الكهربائى أهمية كبيرة كونه يوفر وسيلة نقل ركاب جماعى سريعة وحضارية لربط جميع التجمعات السكنية الحيوية شرق مدينة القاهرة على طول مساره بدءاً من منطقة الهايكستب بمدينة السلام حتى مدينة بدر ويتفرع لیتجه

شمالاً إلى الطريق الدائرى الإقليمى عند مدينة العاشر من رمضان ومن منطقة الروبيكى يتفرع لیتجه جنوباً إلى العاصمة الإدارية الجديدة وبتبادل خدمة نقل الركاب مع جميع وسائل النقل السطحية على طول مساره والمحطة التبادلية (عدلى منصور) بنهاية المرحلة الرابعة من الخط الثالث لمترو الأنفاق .

تتضمن أعمال تنفيذ هذا الخط إنشاء ورشة العمرة الثقيلة وصيانة الوحدات الكهربائية وسكك تخزين ومناورة تقع بين محطة بدر وطريق جنيفة وكذلك إنشاء منطقة تخزين ومناورة بنهاية الخط بالعاصمة الإدارية الجديدة . ومما يقتضى نزع ملكية وإنهاء تخصيص بعض الأراضى والعقارات اللازمة لإقامة الورشة وملحقاتها لصالح الهيئة القومية للأنفاق .

ونظراً للطبيعة الخاصة للمشروع والتي تقتضى تعدد مواقع العمل باعتباره من المشروعات ذات المسار الطولى المار بنطاق ثلاث محافظات «القاهرة والقليوبية والشرقية» ، فإنه يتعذر حصر جميع ملاك الأراضى والعقارات المتعارضة والمتداخلة مع المشروع ومساحة ما يملكه كل منهم وكذلك الجهات المالكة لتلك الأراضى إلا بعد صدور قرار بتقرير صفة النفع العام للمشروع تمهيداً لما يترتب عليه من حق دخول العقارات اللازمة للمشروع طبقاً للرسم التخطيطى الإجمالى للمشروع .

وطبقاً لما تقدم ، فإن المادة الأولى من مشروع قرار إقرار صفة النفع العام للمشروع تعتبر إجراءً هاماً ومطلباً ضرورياً للسير فى الإجراءات المطلوبة لدى جهات الاختصاص وبدء عمل اللجان المختصة فى حصر الأراضى والعقارات ومسطحاتها والمطلوب نزع ملكيتها أو إعادة تخصيصها لصالح المشروع .

قامت الهيئة القومية للأنفاق بإدراج الاعتمادات اللازمة للتعويضات التقديرية للملاك الظاهرين ضمن موازنتها للعام المالي ٢٠١٨/٢٠١٩ وسيتم إيداعها بخزانة الجهة المنفذة لهذا القرار عقب صدوره طبقاً لما تحدده اللجنة المختصة المشكلة بالمادة رقم (٦) من قانون التعويضات رقم ١٠ لسنة ١٩٩٠


ونرفق طيه خريطة بالرسم التخطيطي الإجمالي لمسار المشروع .

وفي ضوء ما تقدم ، نتشرف بأن نرفق طيه مشروع قرار رئيس مجلس الوزراء بشأن اعتبار مشروع إنشاء القطار الكهربائي بمساره (مدينة السلام - الروبيكي - العاشر من رمضان - العاصمة الإدارية الجديدة) وجميع منشآته ومرافقه من أعمال المنفعة العامة .

وتفضلوا بقبول فائق الاحترام والتقدير

وزير النقل

د. هشام عرفات



# مشروع خط القطار الكهربائي

( السلام - الروبيكي - العاشر من رمضان -  
العاصمة الإدارية الجديدة )


ملف إعادة التخصيص

الجريدة الرسمية - العدد ٣٦ تابع (ب) في ٦ سبتمبر سنة ٢٠١٨ ٧


م	اسم المالك الظاهر	العنوان	الوصف		الغرض من إعادة تخصيصها
			المساحة م <sup>٢</sup>	نوع المنشأ	
١	وزارة الداخلية - محافظة القاهرة - الهيئة العامة للطرق والكبارى	بجوار محور سعد الدين شاذلى	٢٢٧٩٢	لا يوجد	إنشاء محطة عدلى منصور.
٢	هيئة المجتمعات العمرانية	بجوار محور سعد الدين شاذلى	٨٩٩٢٥	لا يوجد	إنشاء محطة العبور بمرافقها وخدماتها .
٣	هيئة المجتمعات العمرانية	مدينة المستقبل	٧٢٨٩٤	لا يوجد	إنشاء محطة المستقبل بمرافقها وخدماتها .
٤	هيئة المجتمعات العمرانية	الشروق	٧٦٦١٨	لا يوجد	إنشاء محطة الشروق ١ بمرافقها وخدماتها .
٥	هيئة المجتمعات العمرانية	الشروق ٢	٨٢٧١٥	لا يوجد	إنشاء محطة الشروق ٢ بمرافقها وخدماتها .
٦	هيئة المجتمعات العمرانية	بعد الشروق ٢ وقبل طريق العاشر - بليس	٨٥٢٣٠٤	لا يوجد	إنشاء ورشة العمرة الجسيمة ومبيت القطارات .
٧	هيئة المجتمعات العمرانية	بجوار طريق العاشر - بليس	٥٠٢٨٠	لا يوجد	إنشاء محطة بدر بمرافقها وخدماتها .
٨	هيئة المجتمعات العمرانية	العاشر من رمضان	٦٤٩٤٦	لا يوجد	إنشاء محطة المنطقة الصناعية بمرافقها وخدماتها .
٩	هيئة المجتمعات العمرانية	العاشر من رمضان	٧٥٧٠٢	لا يوجد	إنشاء محطة العاشر من رمضان بمرافقها وخدماتها .
١٠	هيئة المجتمعات العمرانية	الروبيكى	١٢٠٠٠	لا يوجد	إنشاء محطة الكهرباء بمرافقها وخدماتها .
١١	هيئة المجتمعات العمرانية	الروبيكى	٦٤٨٩٢	لا يوجد	إنشاء محطة الروبيكى بمرافقها وخدماتها .
١٢	هيئة المجتمعات العمرانية	العاصمة الإدارية	٢٦٥٦٥٢	لا يوجد	إنشاء محطة العاصمة الإدارية ١ بمرافقها وخدماتها .
١٣	هيئة المجتمعات العمرانية	العاصمة الإدارية	٢٥٤٨٨٧	لا يوجد	إنشاء العاصمة الإدارية ٢ بمرافقها وخدماتها .



## القطار الكهربائي







١. THE ENGINE, DESIGN, CONSTRUCTION AND MAINTENANCE OF THE LIGHT RAIL TRANSIT SYSTEM IN THE CAIRO - ISMAILIA DESERT ROAD PROJECT.




SEPC CONTRACTOR

CONSULTANT

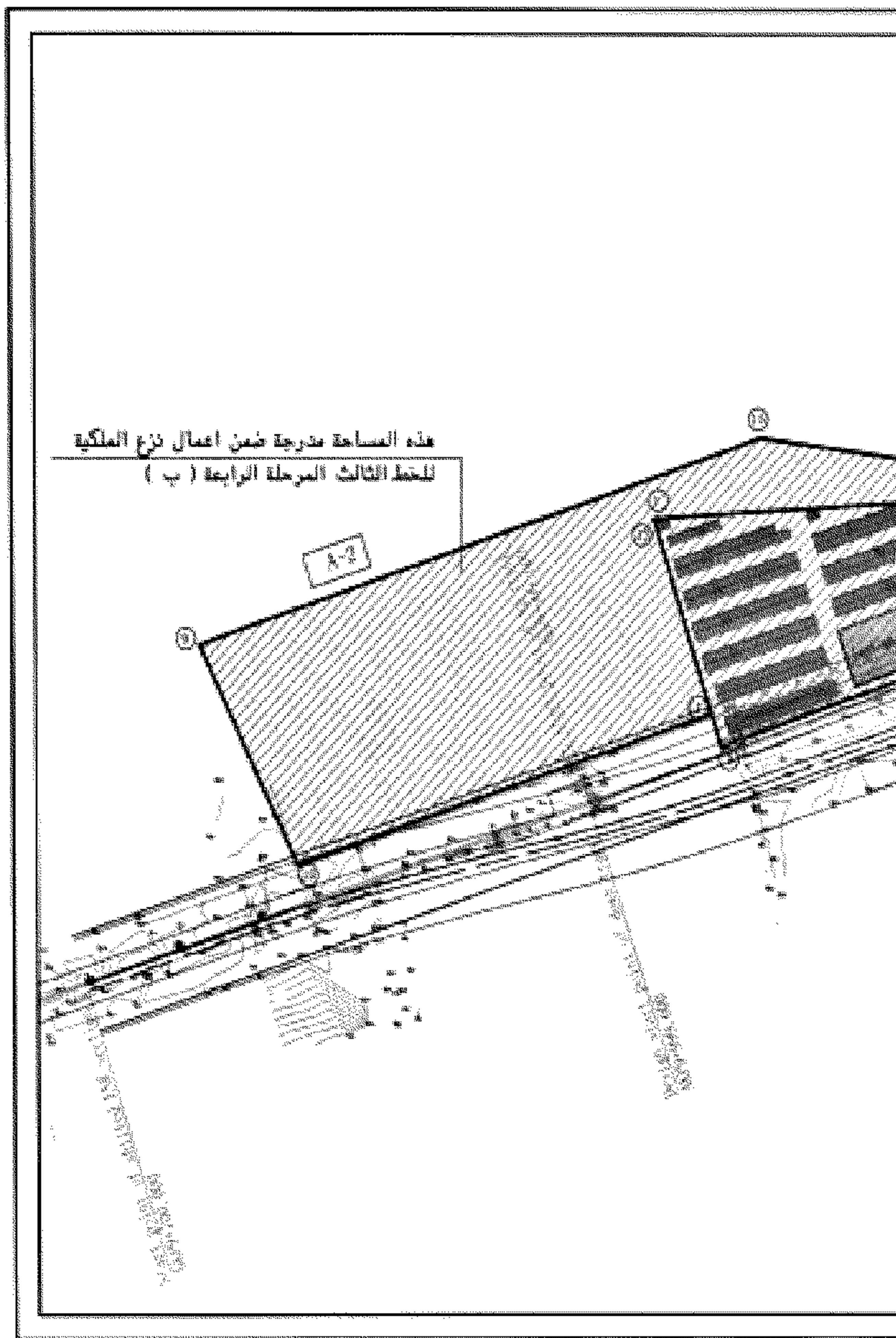
PROJECT  
 10th of Ramadan  
 LRT Project


PROPOSED TITLE  
 2018  
 General Layout of 10th of Ramadan LRT

NO.	REVISION	DATE	BY	CHECKED	APPROVED








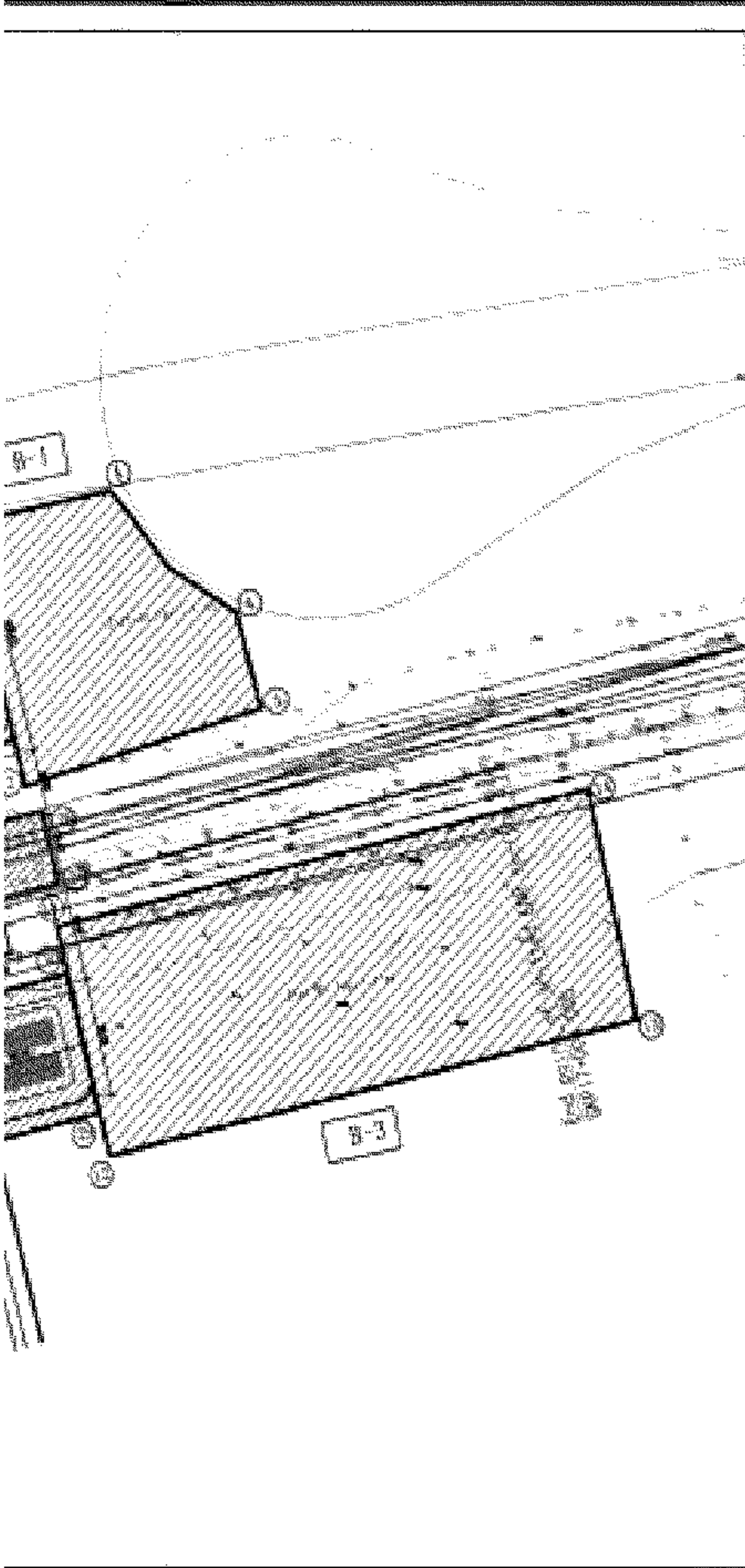


1. TO BE USED FOR THE  
CONSTRUCTION OF THE  
STATION FACILITIES  
2. TO BE USED FOR THE  
CONSTRUCTION OF THE STATION FACILITIES  
AND THE STATION FACILITIES  
AND THE STATION FACILITIES

GENERAL CONTRACTOR  
**中铁二局**  
GENERAL CONTRACTOR  
**中铁二局**  
PROJECT  
10th of Ramadan  
LRT Project  
GENERAL TITLE  
LRT  
CONSTRUCTION OF STATION FACILITIES

NO.	DATE	REVISION
1		
2		
3		
4		
5		
6		
7		
8		
9		
10		





Plan / Attachment (2/2)


Logo of the Ministry of Transport and Infrastructure

Logo of the National Railways Authority

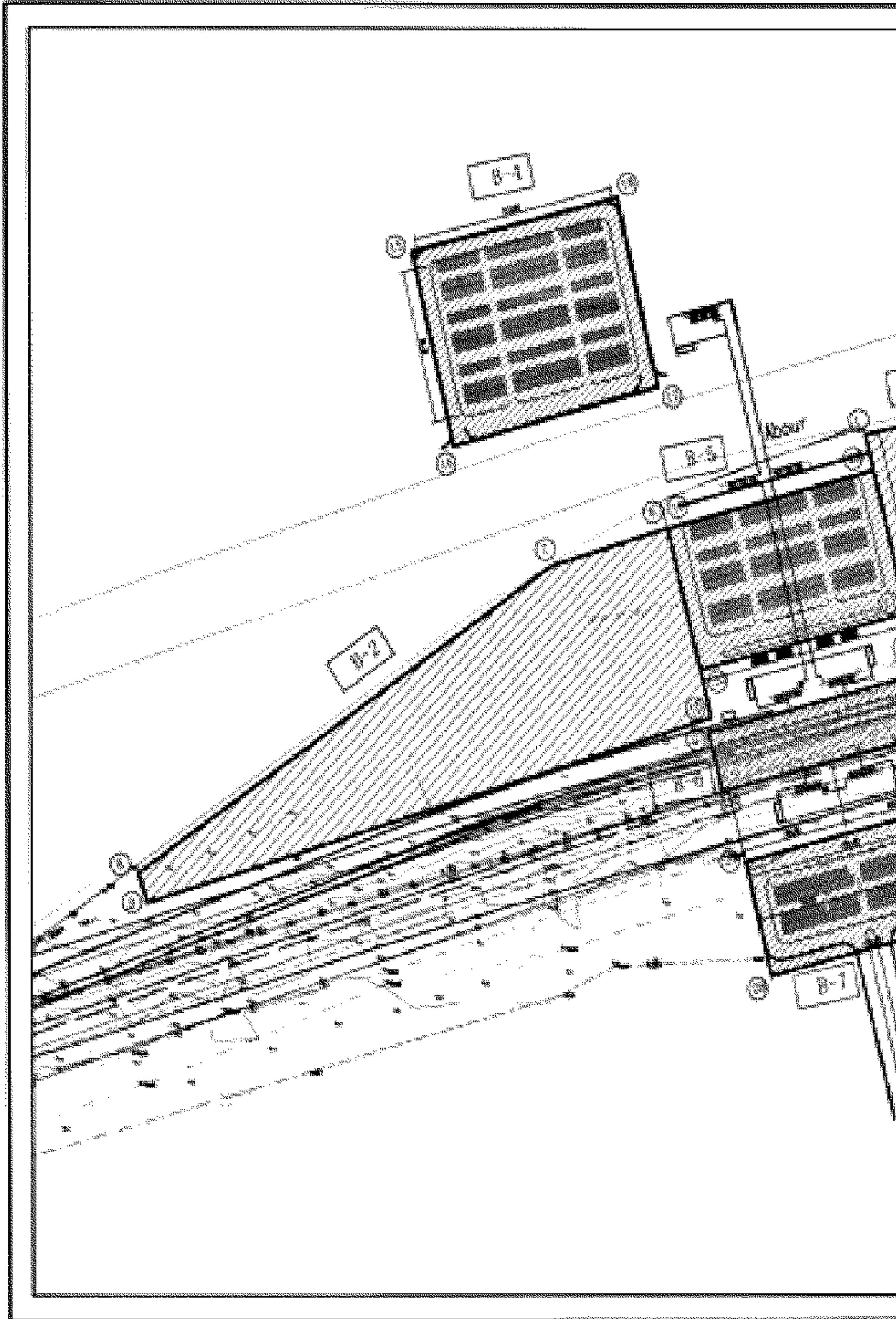
Logo of the National Railways Corporation (NRC) and China Railway Group Limited (CRG INTL)

Logo of the Ministry of Planning and Economic Development

10th of Ramadan Railway project (LMT)

About station Sheet 12

Scale		Representation Code			Date of Issue	
No.	Value	No.	No.	No.	Day	Month
1	1:1					
2	1:2					
3	1:3					
4	1:4					
5	1:5					
6	1:6					
7	1:7					
8	1:8					
9	1:9					
10	1:10					





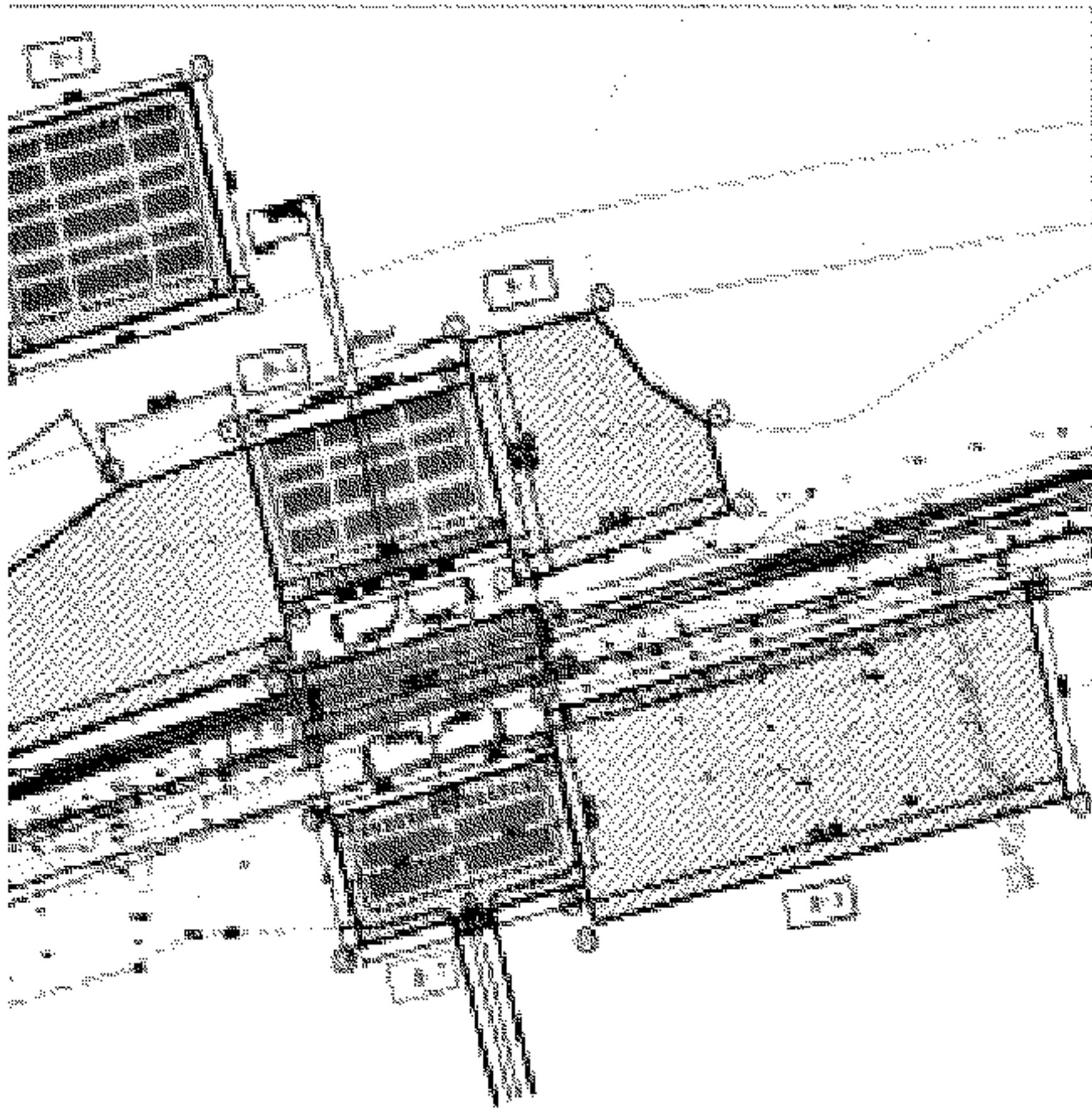
كارت وده

محدد

كارت رسم محطة العبور

- الشتران
- ملك الظاهر
- من المنشا
- الشارع الرئيسي
- عمارة الطريق رقم ٢١٧
- بجوار محور صفه الدين شاذلي
- أرض ملك هيئة المجتمعات العمرانية
- لا يوجد
- بركة العاترة طريق الاسماعيليا

التاريخ	رقم المرسوم	المساحة
خدمات مرافق المحطة	1991	637 متر مربع
خدمات مرافق المحطة	1992	7416 متر مربع
خدمات مرافق المحطة	1993	2473 متر مربع
خدمات بركة	1994	11 متر مربع
خدمات بركة	1995	7421 متر مربع
عمارة رقم 217	1996	46 متر مربع
خدمات بركة	1997	27 متر مربع



معلومات

رقم: ٥٤٨٢٢٢٣٣ / ٢-٢

معلومات

رقم	نوع	المساحة	الحالة
1	الارض	1138	مستغلة
2	الارض	14	مستغلة
3	الارض	14	مستغلة
4	الارض	14	مستغلة
5	الارض	14	مستغلة
6	الارض	14	مستغلة
7	الارض	14	مستغلة
8	الارض	14	مستغلة
9	الارض	14	مستغلة
10	الارض	14	مستغلة
11	الارض	14	مستغلة
12	الارض	14	مستغلة
13	الارض	14	مستغلة
14	الارض	14	مستغلة
15	الارض	14	مستغلة
16	الارض	14	مستغلة
17	الارض	14	مستغلة
18	الارض	14	مستغلة
19	الارض	14	مستغلة
20	الارض	14	مستغلة
21	الارض	14	مستغلة
22	الارض	14	مستغلة
23	الارض	14	مستغلة
24	الارض	14	مستغلة
25	الارض	14	مستغلة
26	الارض	14	مستغلة
27	الارض	14	مستغلة
28	الارض	14	مستغلة
29	الارض	14	مستغلة
30	الارض	14	مستغلة

معلومات


1500 of Haradin Railway project (L1)

Station name: Amman 172

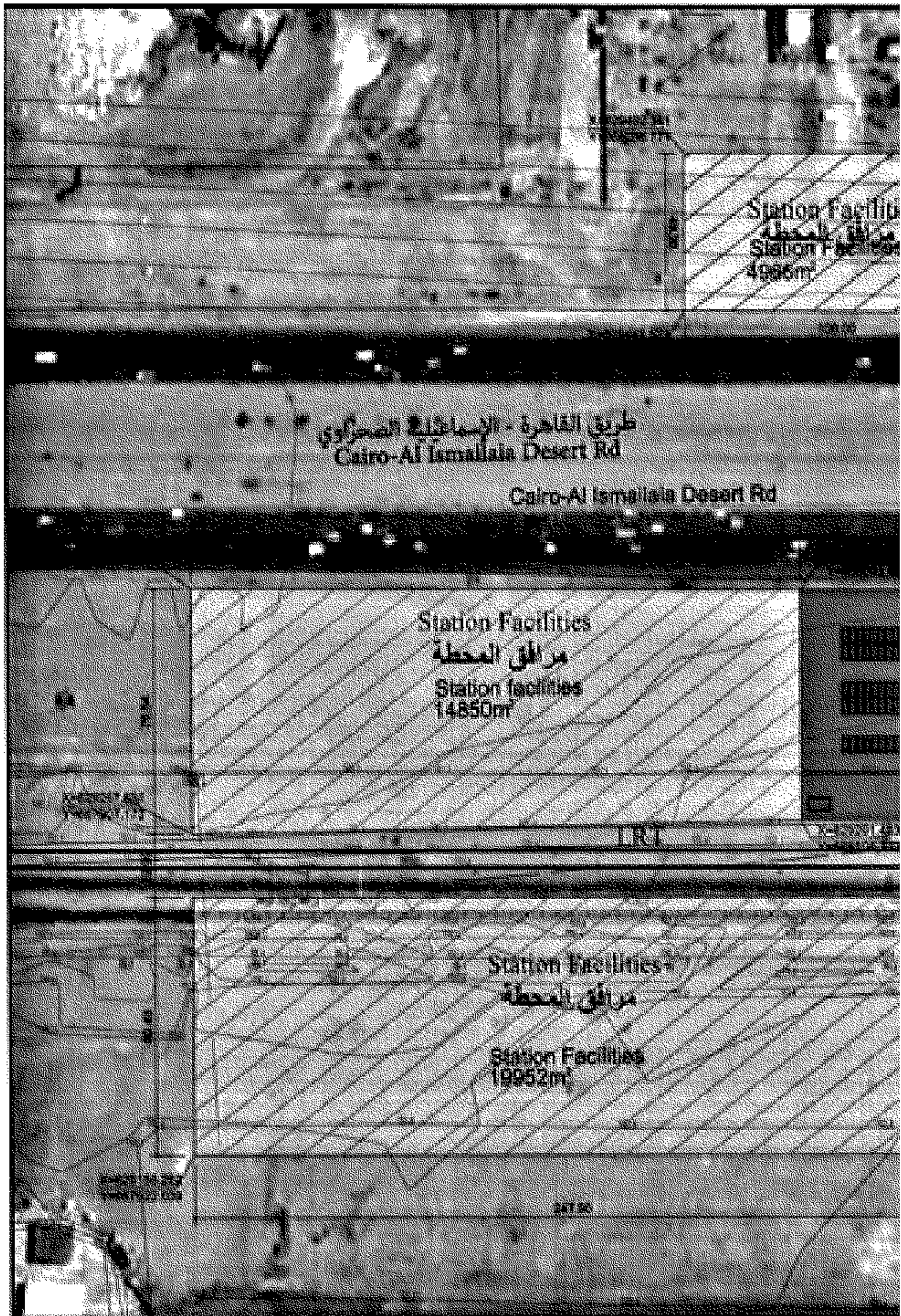
معلومات

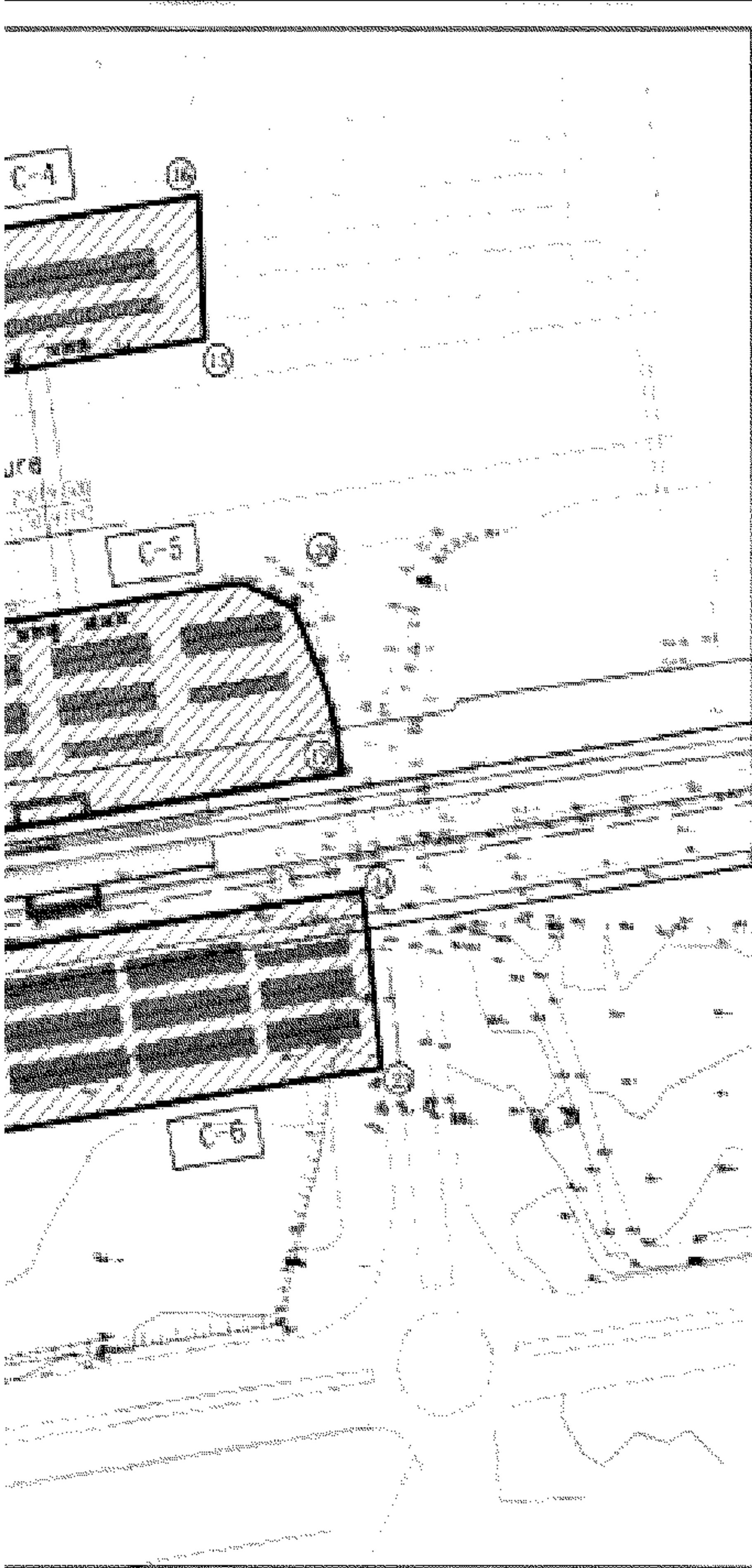
رقم	نوع	المساحة	الحالة
1	الارض	1138	مستغلة
2	الارض	14	مستغلة
3	الارض	14	مستغلة
4	الارض	14	مستغلة
5	الارض	14	مستغلة
6	الارض	14	مستغلة
7	الارض	14	مستغلة
8	الارض	14	مستغلة
9	الارض	14	مستغلة
10	الارض	14	مستغلة
11	الارض	14	مستغلة
12	الارض	14	مستغلة
13	الارض	14	مستغلة
14	الارض	14	مستغلة
15	الارض	14	مستغلة
16	الارض	14	مستغلة
17	الارض	14	مستغلة
18	الارض	14	مستغلة
19	الارض	14	مستغلة
20	الارض	14	مستغلة
21	الارض	14	مستغلة
22	الارض	14	مستغلة
23	الارض	14	مستغلة
24	الارض	14	مستغلة
25	الارض	14	مستغلة
26	الارض	14	مستغلة
27	الارض	14	مستغلة
28	الارض	14	مستغلة
29	الارض	14	مستغلة
30	الارض	14	مستغلة

## القطار الكهربائي









Sheet  
Attachment 2-1


Logo of the Ministry of Transport and Infrastructure

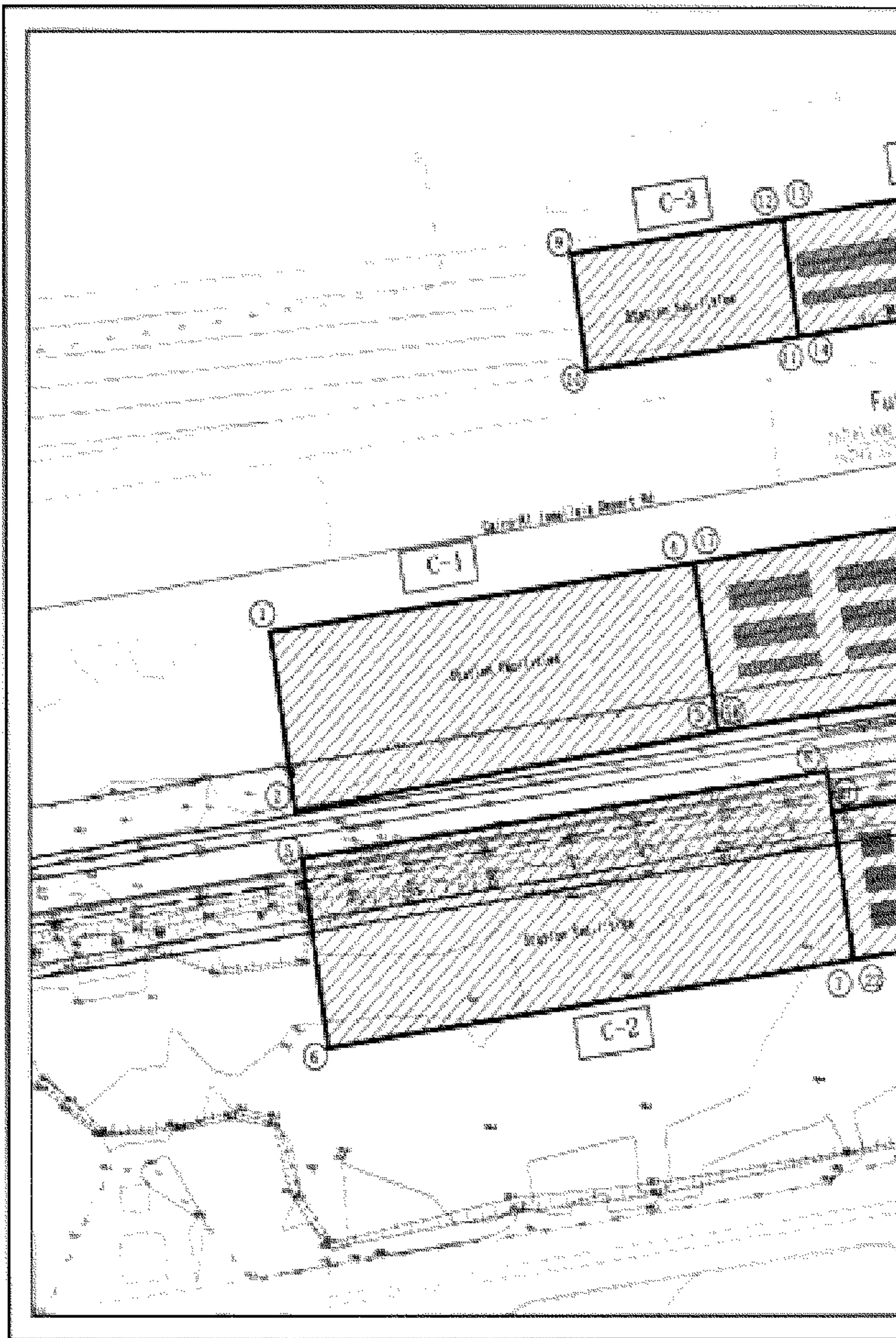
Logos of project partners: CRRC and ANE INTL

Logo of the Ministry of Transport and Infrastructure

15th of Ramadan Railway project (ART)

Future Station Sheet 12

Scale		Equipment Code			Date	
Scale	Scale	Code	Code	Code	Date	Date
1:500	1:1000	1	2	3	4	5



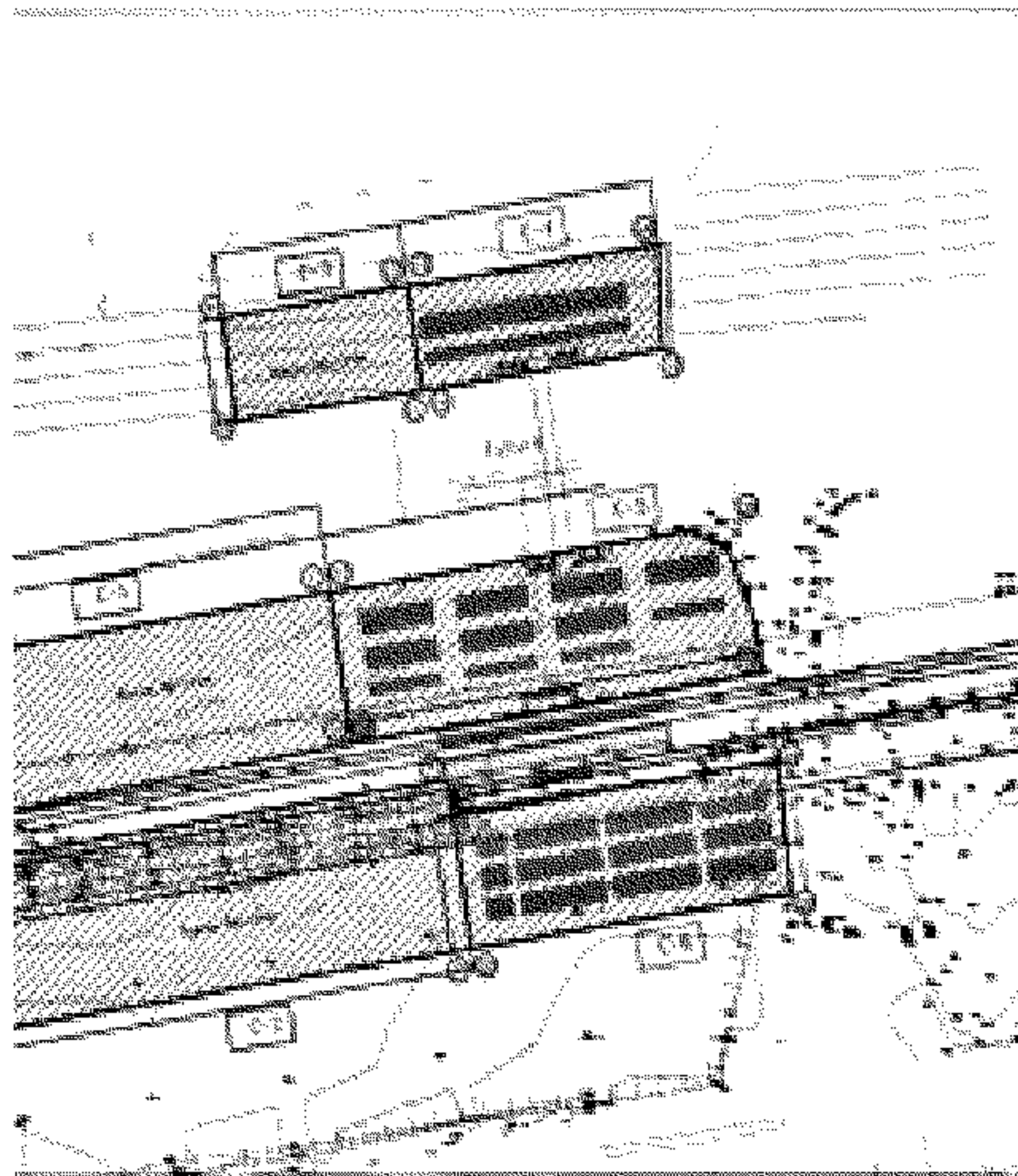
**كارت**

م

كارت وجد محطة السطيل

- العزان
- العزان
- أرض ملك دولة السعودية العزان
- نون العزان
- شارع الرابح
- طريق الأساطيف العزان
- الساحة الغربية لكل جزء

الرقم	الوصف	المساحة
١	عقارات مرفق المحطة	١٠٠٠
٢	عقارات مرفق المحطة	١٠٠٠
٣	عقارات مرفق المحطة	١٠٠٠
٤	عقارات بارك	١٠٠٠
٥	عقارات بارك	١٠٠٠
٦	عقادات بارك	١٠٠٠



Attachment 1-2

10th of Ramadan Railway project (LRT)

Futera Station  
Sheet 2/2

Scale: 1:1000

Prepared by: [Name]

Checked by: [Name]

Date: 10-12-2017

NO.	REV.	DATE	DESCRIPTION

## وصف إعادة تخصيص

### علة المستقبل

C-1	
1	المبنى رقم 1
2	المبنى رقم 2
3	المبنى رقم 3
4	المبنى رقم 4


C-5	
17	المبنى رقم 17
18	المبنى رقم 18
19	المبنى رقم 19
20	المبنى رقم 20

C-2	
5	المبنى رقم 5
6	المبنى رقم 6
7	المبنى رقم 7
8	المبنى رقم 8


C-6	
21	المبنى رقم 21
22	المبنى رقم 22
23	المبنى رقم 23
24	المبنى رقم 24

C-3	
9	المبنى رقم 9
10	المبنى رقم 10
11	المبنى رقم 11
12	المبنى رقم 12

C-4	
13	المبنى رقم 13
14	المبنى رقم 14
15	المبنى رقم 15
16	المبنى رقم 16

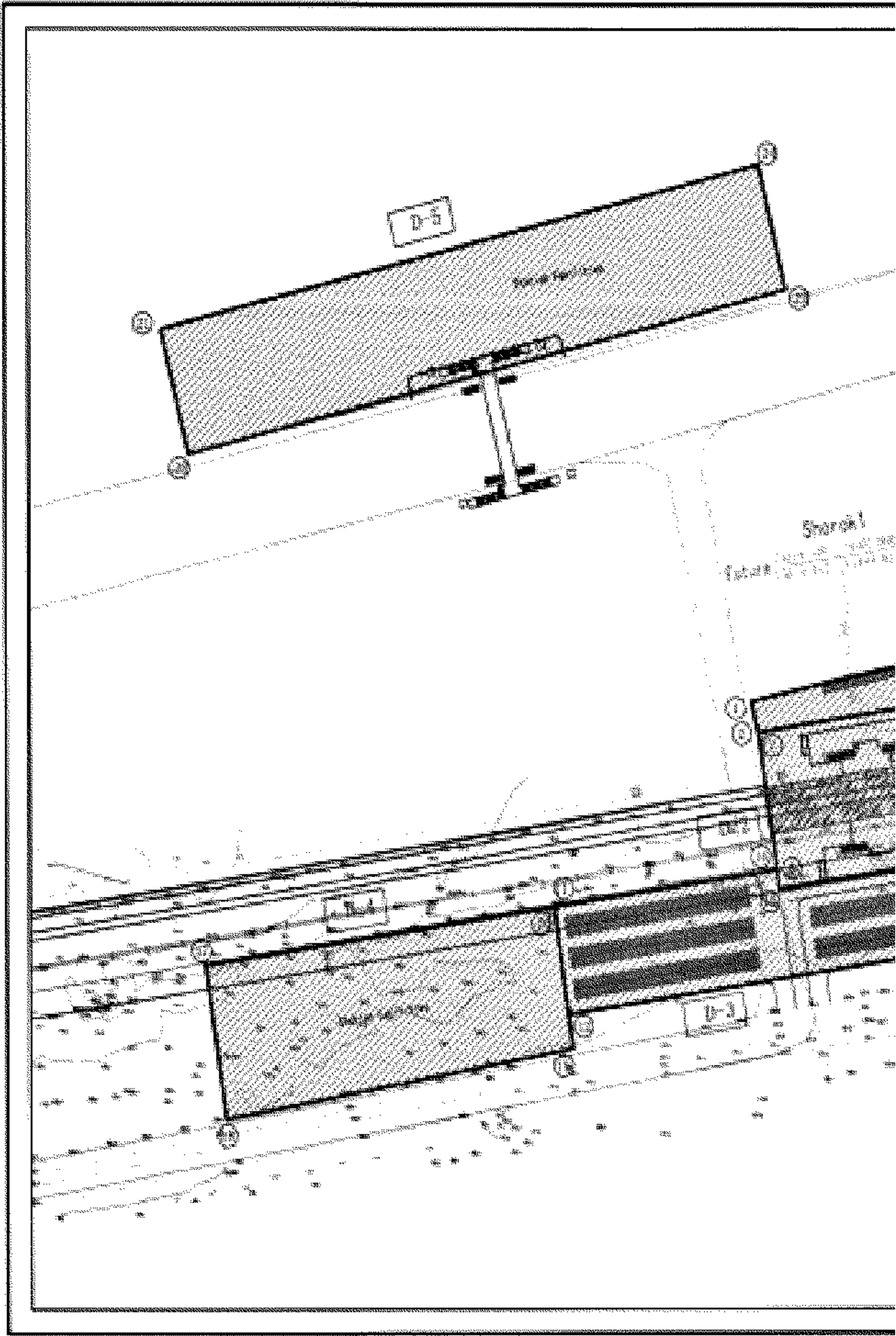












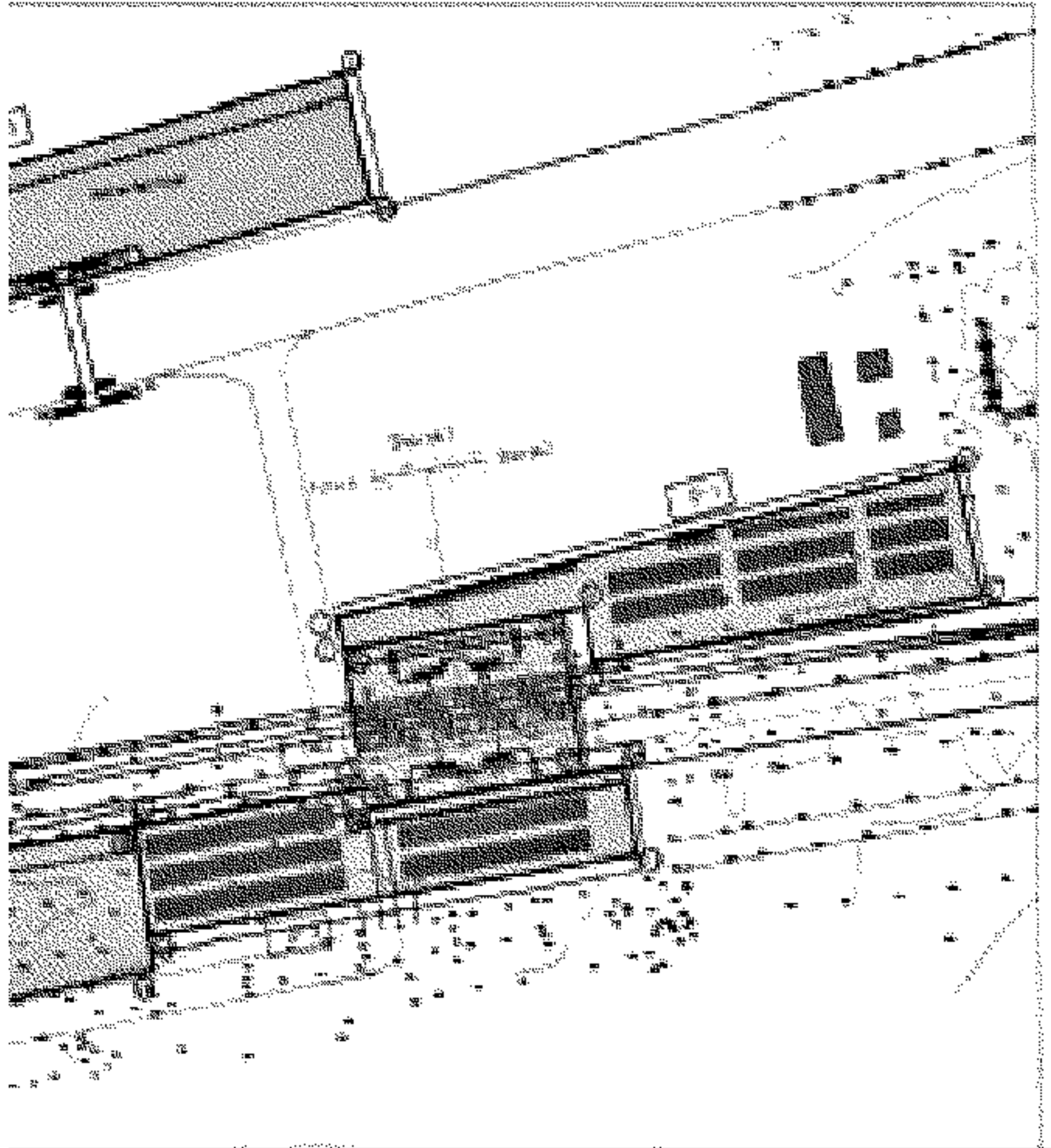
## كارت وصف

### محطة ١

#### كارت وصف محطة الشروق ١

- العنوان - الشروق
- البتة الظاهر - أرض ملك هيئة المجتمعات العمرانية
- ترويض المساحة - ٢٠ يوط
- الشارع الرئيسي - طريق الاسماعيليه
- البناء الجديد لكل جزء

رقم العرض	العرض	المساحة
0-1	حديقة بارك	١٥٥٧٦ متر مربع
0-2	حديقة المساحة	١٥١٩ متر مربع
0-3	حديقة بارك	١٥١٩٦ متر مربع
0-4	حديقة مراقب المساحة	١٥١٩٦ متر مربع
0-5	حديقة مراقب المساحة	١٥١٩٦ متر مربع



Sheet 1  
Attachment 1.4-2

Scale	1:500
Author	...
Appr. No.	...
Appr. Date	...
Appr. Authority	...
Scale	1:100
Author	...
Appr. No.	...
Appr. Date	...
Appr. Authority	...

Logo of the Ministry of Housing, Urban Planning and Economic Development

Logo of the Ministry of Transportation

Logo of China Railway Construction Corporation Limited (CRCC) and China Railway Engineering Group Corporation Limited (CREC)

Logo of China Railway International Engineering Consulting Co., Ltd. (CRIC)

Logo of the Ministry of Planning and Economic Development

10th of Ramadan Railway project (LRT)

Shorouk 1 Station  
Sheet 37

Scale	1:500	Author	...
Scale	1:100	Author	...

## إعادة تخصيص

### لشروط ١


D-1	
1	محافظة القاهرة
2	محافظة الجيزة
3	محافظة أسيوط
4	محافظة سوهاج
5	محافظة قنا
6	محافظة الأقصر


D-2	
7	محافظة بني سويف
8	محافظة المنيا
9	محافظة الفيوم
10	محافظة البحيرة

D-3	
11	محافظة الدقهية
12	محافظة الغربية
13	محافظة الشرقية
14	محافظة المنوفية
15	محافظة البحيرة
16	محافظة مطرية

D-4	
17	محافظة الغربية
18	محافظة الغربية
19	محافظة الغربية
20	محافظة الغربية

D-5	
21	محافظة الغربية
22	محافظة الغربية
23	محافظة الغربية
24	محافظة الغربية





REVISIONS

No.	Description	Date
1	As Issued	2018/09/06




PROJECT:

Ministry of Transportation  
LRT Project

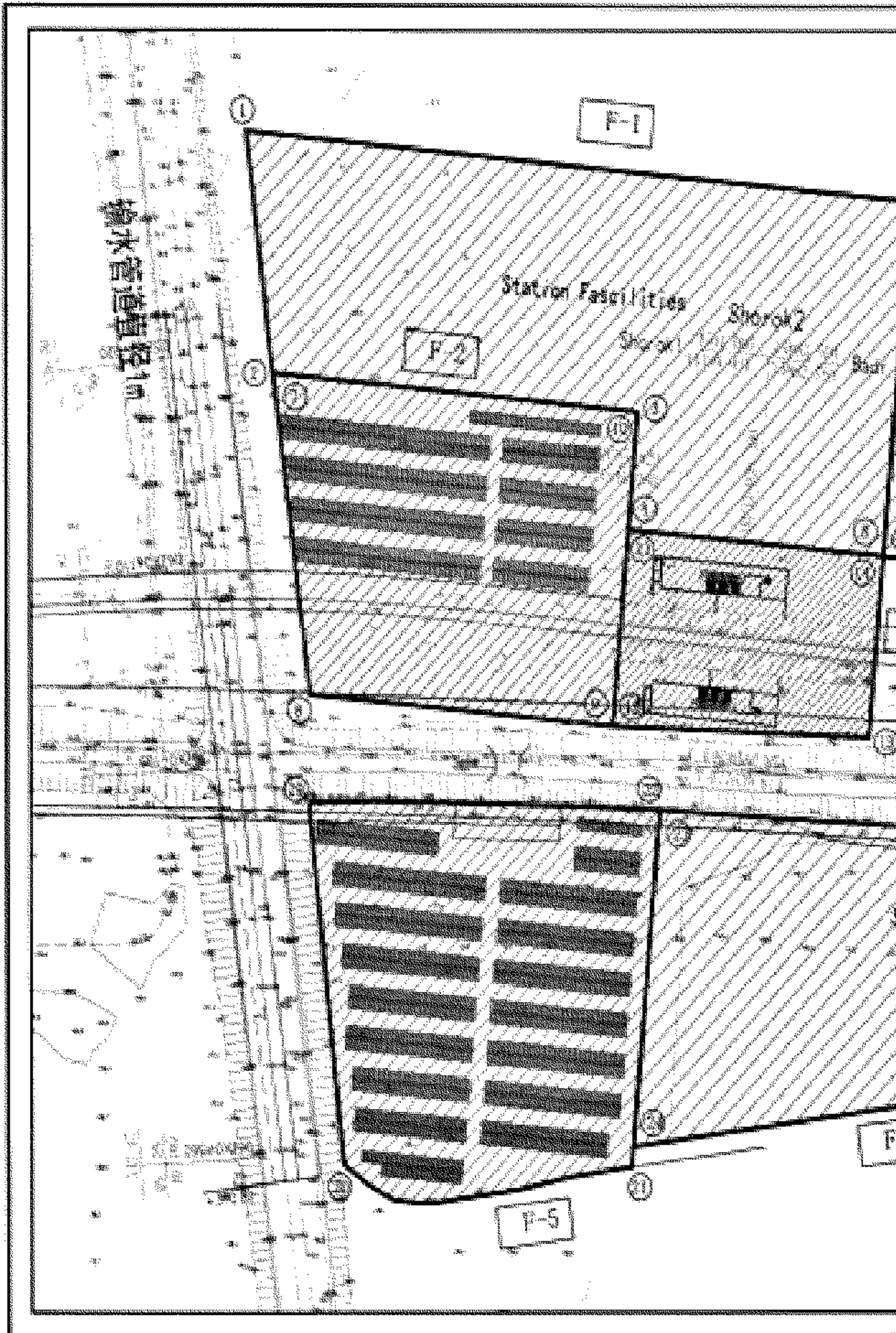
Station: New Heliopolis

No.	Description	Date
1	As Issued	2018/09/06









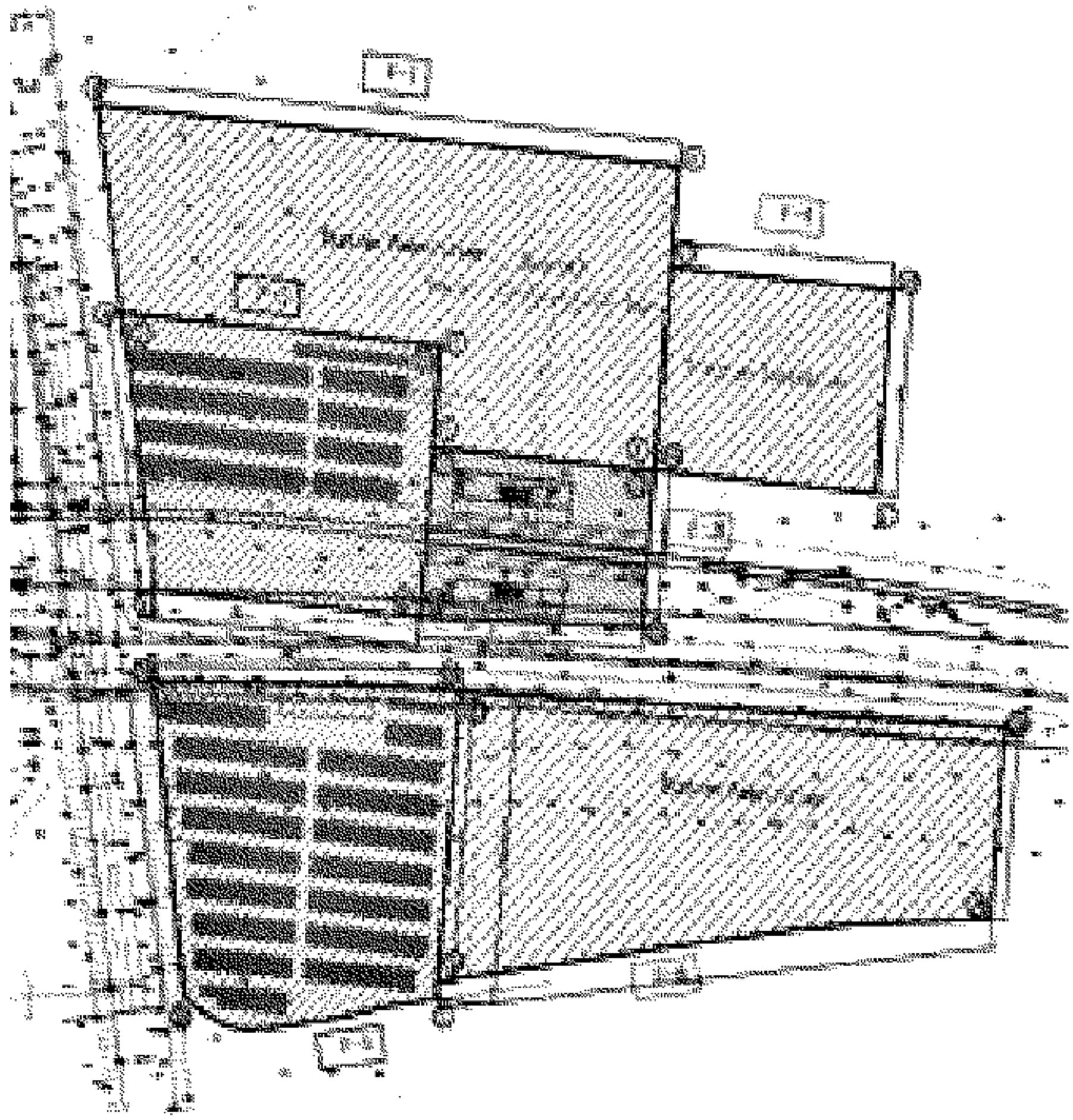
## كارت وصف اعا

### محطة الشرق

#### كارت وصف محطة الشرق ٢

- المبانى - الشرق ٢
- ملك الطاهر - أرض ملك دولة الإمارات العربية
- من السنتا - ١ - ١
- الشارع الرئيسي - طريق السابحة
- الساحة الخارجية للترابيزة

الرقم	الوصف	المساحة
١٠١	خدمات مرافق المحطة	١٠١
١٠٢	خدمات باركة	١٠٢
١٠٣	خدمات المحطة	١٠٣
١٠٤	خدمات مرافق المحطة	١٠٤
١٠٥	خدمات باركة	١٠٥
١٠٦	خدمات مرافق المحطة	١٠٦



Attachment / 5-2



رقم	وصف	مساحة
١٠١	خدمات مرافق المحطة	١٠١
١٠٢	خدمات باركة	١٠٢
١٠٣	خدمات المحطة	١٠٣
١٠٤	خدمات مرافق المحطة	١٠٤
١٠٥	خدمات باركة	١٠٥
١٠٦	خدمات مرافق المحطة	١٠٦



10th of Ramadan Railway project (LRT)

Shamsik Station  
Sheet 02

رقم	وصف	مساحة
١٠١	خدمات مرافق المحطة	١٠١
١٠٢	خدمات باركة	١٠٢
١٠٣	خدمات المحطة	١٠٣
١٠٤	خدمات مرافق المحطة	١٠٤
١٠٥	خدمات باركة	١٠٥
١٠٦	خدمات مرافق المحطة	١٠٦

درة تخصيص

٢

F-٥		
19	محافظة جدة	محافظة جدة
20	محافظة جدة	محافظة جدة
21	محافظة جدة	محافظة جدة
22	محافظة جدة	محافظة جدة
23	محافظة جدة	محافظة جدة
24	محافظة جدة	محافظة جدة

F-٥		
25	محافظة جدة	محافظة جدة
26	محافظة جدة	محافظة جدة
27	محافظة جدة	محافظة جدة
28	محافظة جدة	محافظة جدة

F-٥		
29	محافظة جدة	محافظة جدة
30	محافظة جدة	محافظة جدة
31	محافظة جدة	محافظة جدة
32	محافظة جدة	محافظة جدة


F-٥		
33	محافظة جدة	محافظة جدة
34	محافظة جدة	محافظة جدة
35	محافظة جدة	محافظة جدة
36	محافظة جدة	محافظة جدة

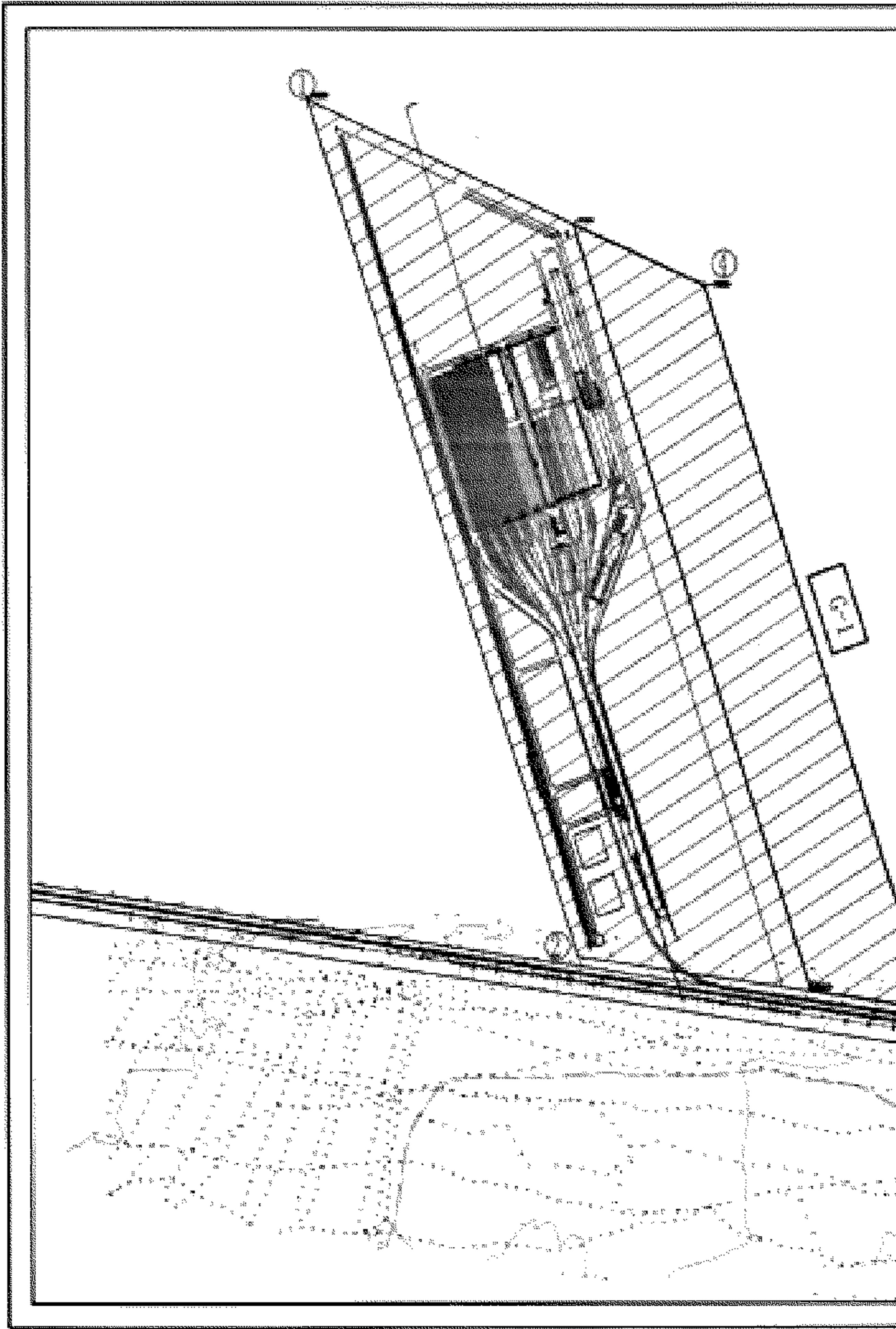
F-٥		
37	محافظة جدة	محافظة جدة
38	محافظة جدة	محافظة جدة
39	محافظة جدة	محافظة جدة
40	محافظة جدة	محافظة جدة

F-٥		
41	محافظة جدة	محافظة جدة
42	محافظة جدة	محافظة جدة
43	محافظة جدة	محافظة جدة
44	محافظة جدة	محافظة جدة

محافظة جدة



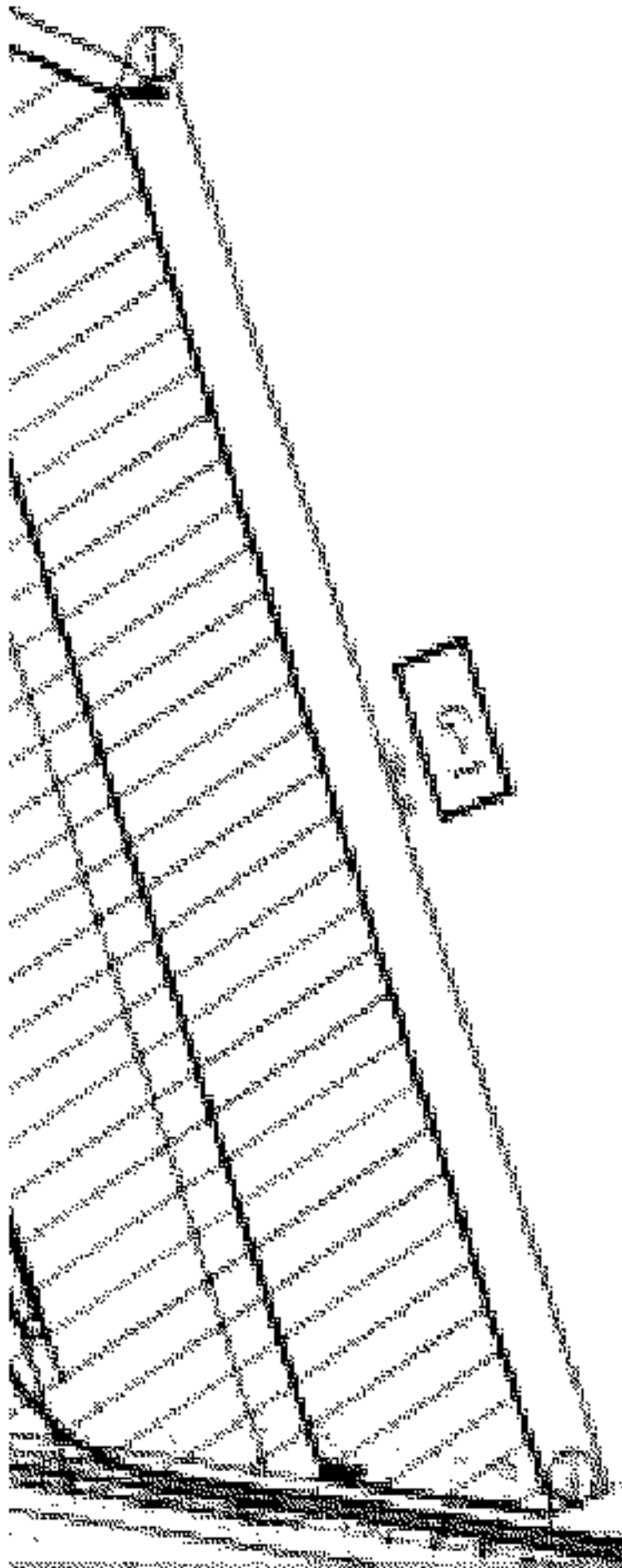
<p>Project Name / اسم المشروع</p> <p>1st of Ramadan Railway project (LRT)</p>				
<p>Client / العميل</p> <p>RTA</p>				
				
<p>Project Location / الموقع</p> <p>Working Station: <b>Sheikh Zayed</b></p>				
<p>Project Description / وصف المشروع</p> <p>1st of Ramadan Railway project (LRT)</p>				
<p>Client / العميل</p> <p>RTA</p>				
<p>Project Location / الموقع</p> <p>Working Station: <b>Sheikh Zayed</b></p>				
<p>Project Description / وصف المشروع</p> <p>1st of Ramadan Railway project (LRT)</p>				
<p>Client / العميل</p> <p>RTA</p>				
<p>Project Location / الموقع</p> <p>Working Station: <b>Sheikh Zayed</b></p>				
<p>Project Description / وصف المشروع</p> <p>1st of Ramadan Railway project (LRT)</p>				
<p>Client / العميل</p> <p>RTA</p>				



### كارت وصف محطة الورشة


- العنوان
- الملك الطاهر
- نوع البناء
- الشارع الرئيسي
- المساحة التقريبية لكل جزء
- بعد الشروق ٢ وأقبل طريق العاشر-جنيس
- أرض ملك هيئة المجتمعات العمرانية
- لا يوجد
- طريق الاسماعيلية

المساحة	رقم المربع	الغرض
٨٥٣٣.٤ متر مربع	G-1	خدمات الورشة



Page  
Attachment 1 6-2



13th of Ramadan Railway project  
(LRT)

Workshop Station  
Sheet 22


Scale	Executive Card	Date
1:1		0-0-00

1	2	3	4	5	6	7	8	9	10	11	12
---	---	---	---	---	---	---	---	---	----	----	----

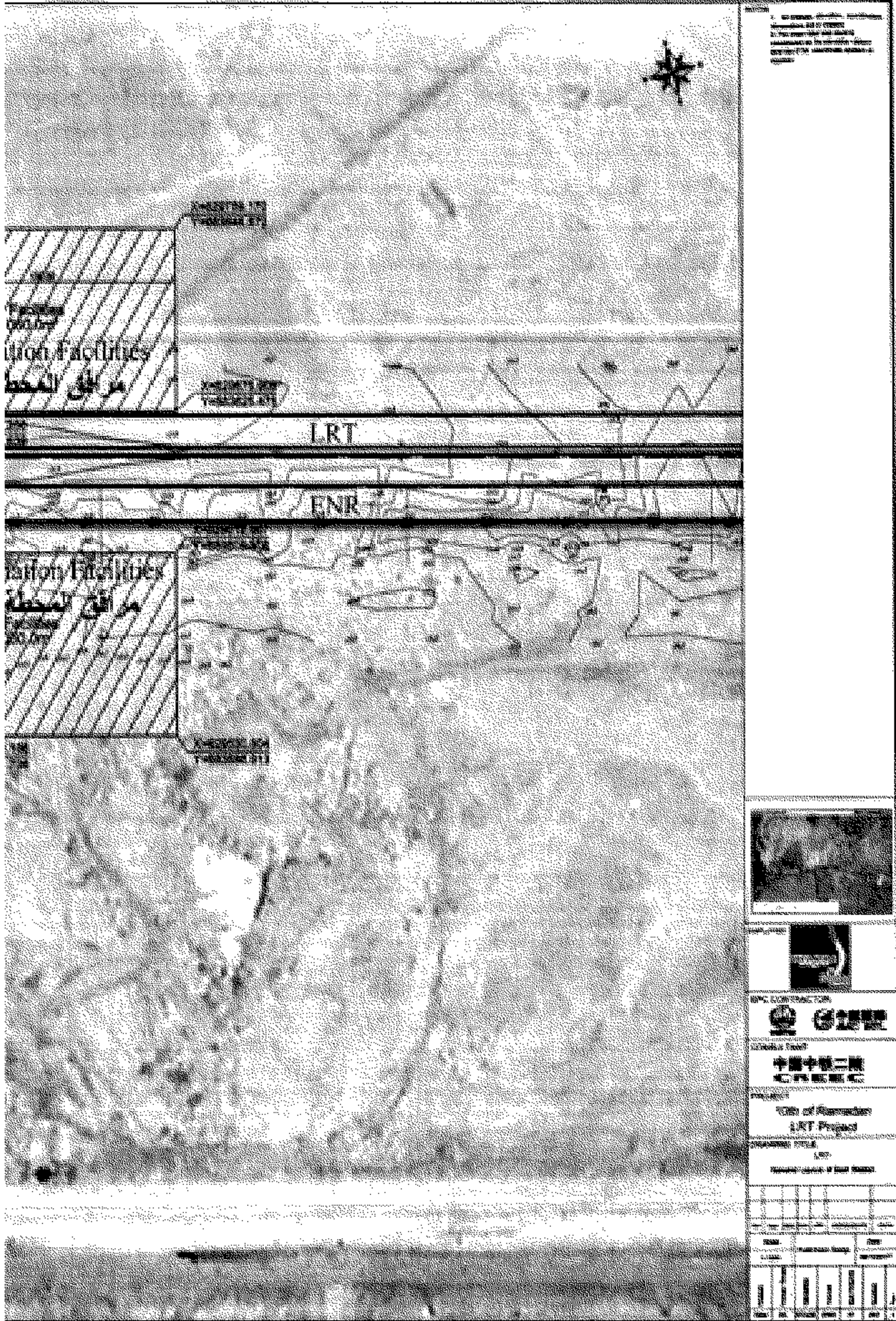
## كارت وصف اعادة تخصيص

### أرض الورشة

G-1		
1	x=681261.193	y=831474.735
2	x=681769.36	y=832021.545
3	x=682425.961	y=832931.974
4	x=682009.189	y=831161.351







1. NO SCALE - PRELIMINARY  
 2. THE CONTRACTOR SHALL BE RESPONSIBLE FOR THE DESIGN AND CONSTRUCTION OF THE PROJECT AND SHALL BE RESPONSIBLE FOR THE MAINTENANCE OF THE PROJECT.

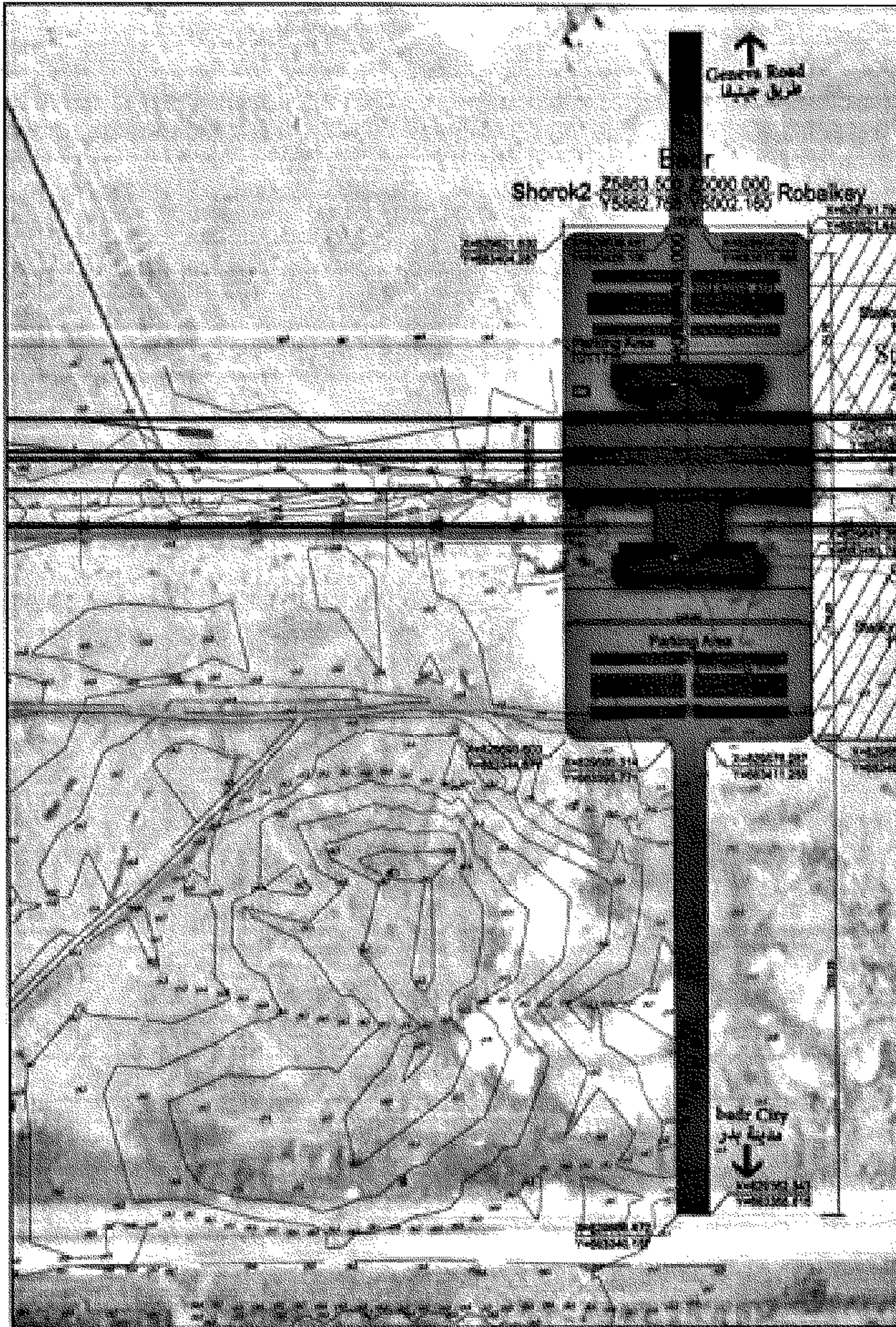


Client's Name  
**中國中鐵三局**  
**CRREC**

Project  
**City of Al-Ramadiya LRT Project**

Drawing Title  
**LRT**

NO.	DESCRIPTION	DATE
1	ISSUED FOR TENDER	01/09/2018
2	ISSUED FOR CONSTRUCTION	01/09/2018
3	ISSUED FOR MAINTENANCE	01/09/2018
4	ISSUED FOR OPERATION	01/09/2018



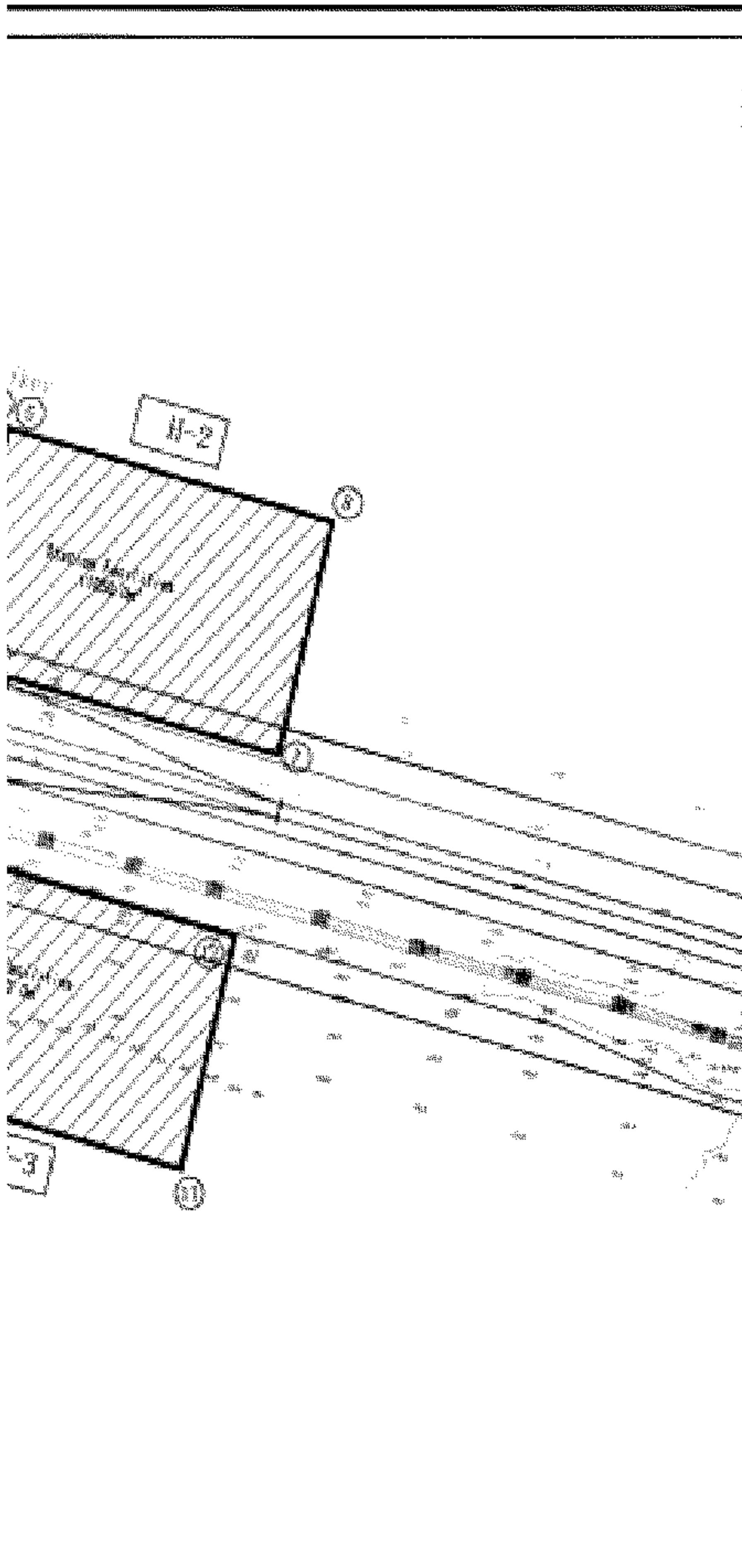



Figure 1  
Attachment 1/1



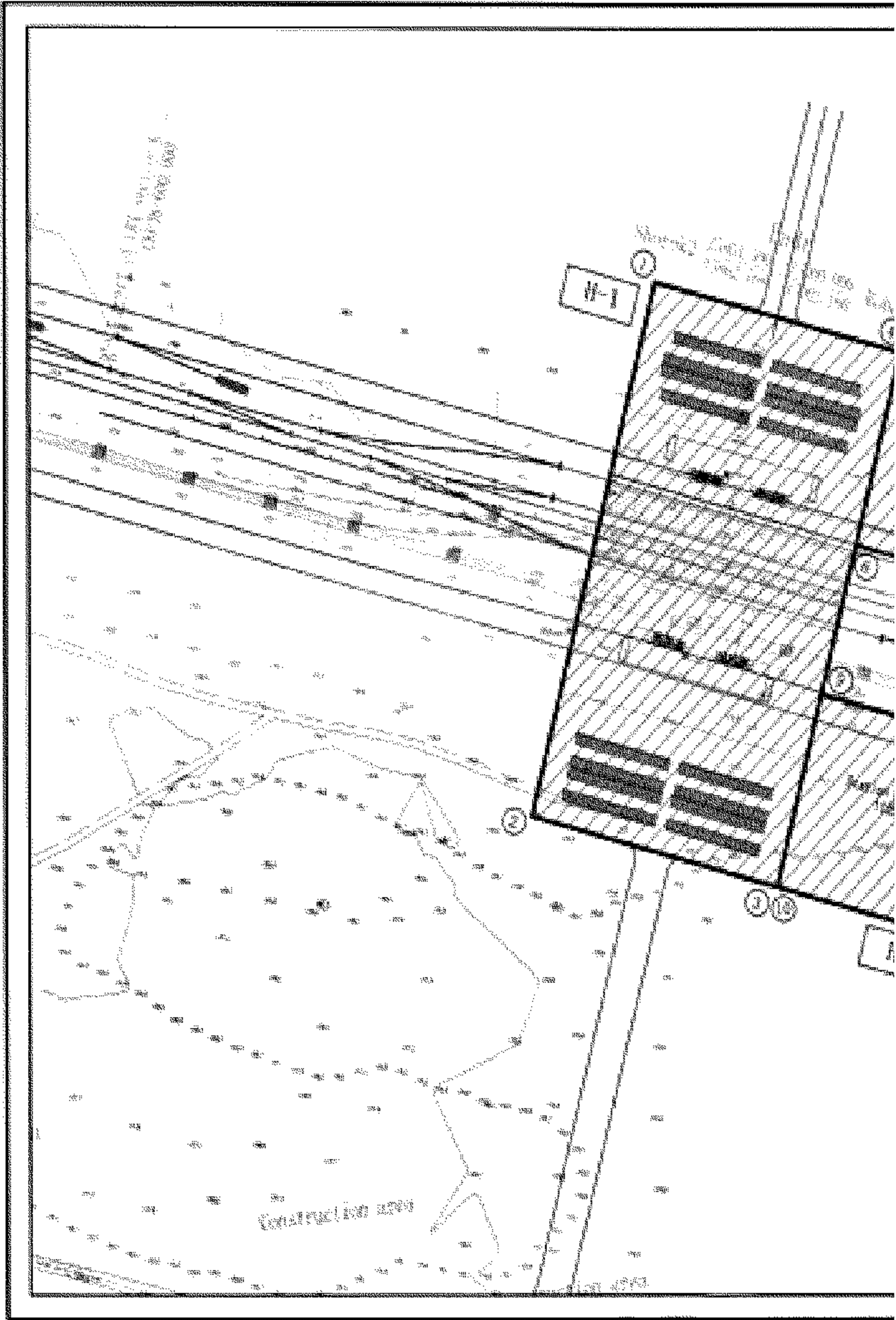
NO.	DATE	ISSUE	REVISION	BY	DATE



15th of Ramadan Railway project  
(LRT)

East Station  
Sheet 1/2

Scale		Revision			Date	
No.	By	1	2	3	4	5



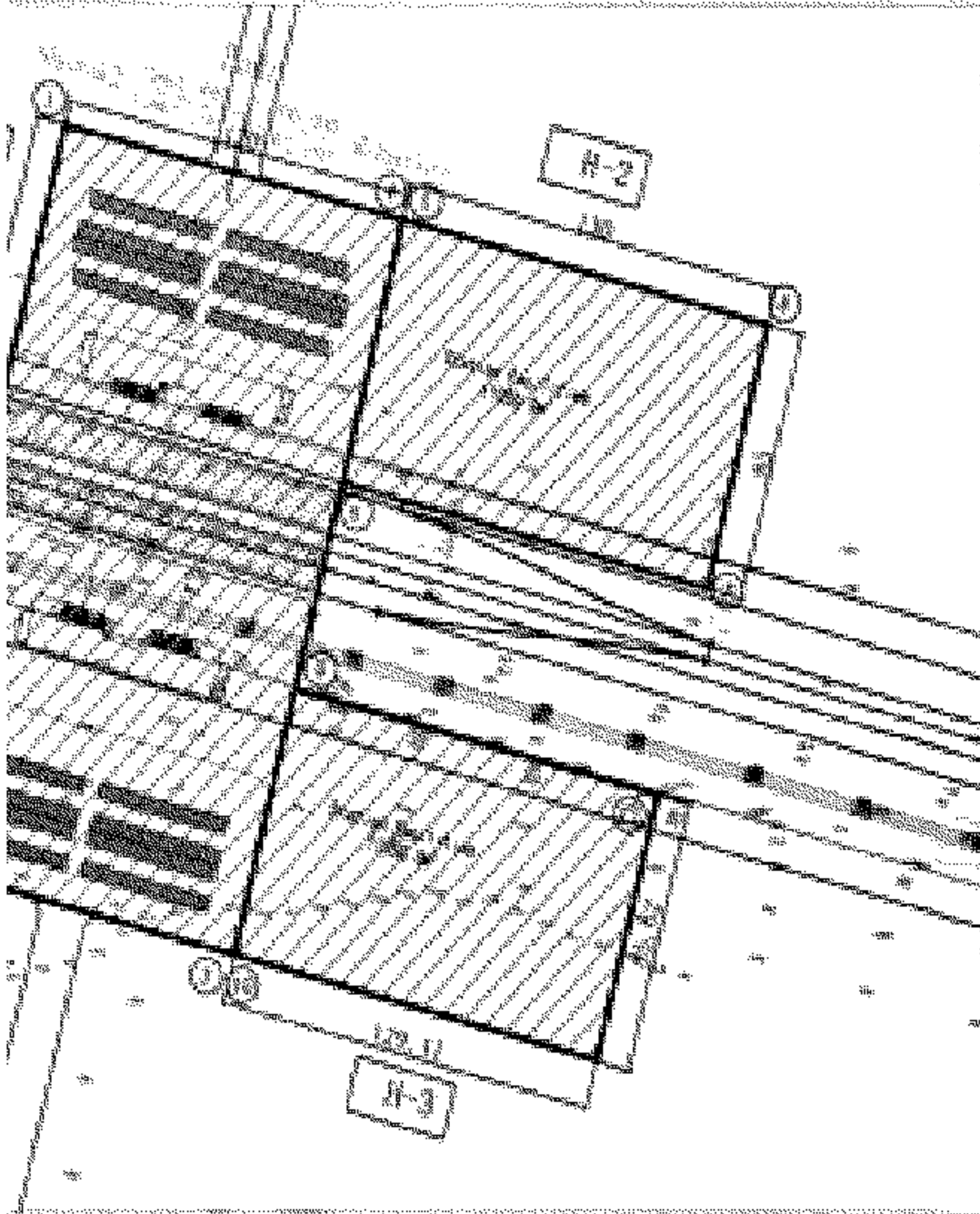
## كارت وصف

### محطة


#### كارت وصف محطة


- الطريق
- الملك الطاهر
- بومالطاف
- الشارع الرئيسي
- المساحة القريبة لكل جزء
- بجزء طريق الطاهر - طيبي
- أرض ملك ملكة المسلمات العمومية
- ٩ يوت
- طريق المسلمات

المساحة	رقم المخطط	الطريق
١٥٣٣ متر مربع	١١-١	خدمات بارك
٦٤٨ متر مربع	١١-٢	خدمات مرافق المحطة
٦٠٠ متر مربع	١١-٣	خدمات مرافق المحطة



Plan /  
Attachment / 7-2



10th of Ramadan Railway project  
(LRT)

Basr Station  
Sheet 27

Scale	Preparation Date	Scale	Scale	Scale	Scale
1:200	2018				

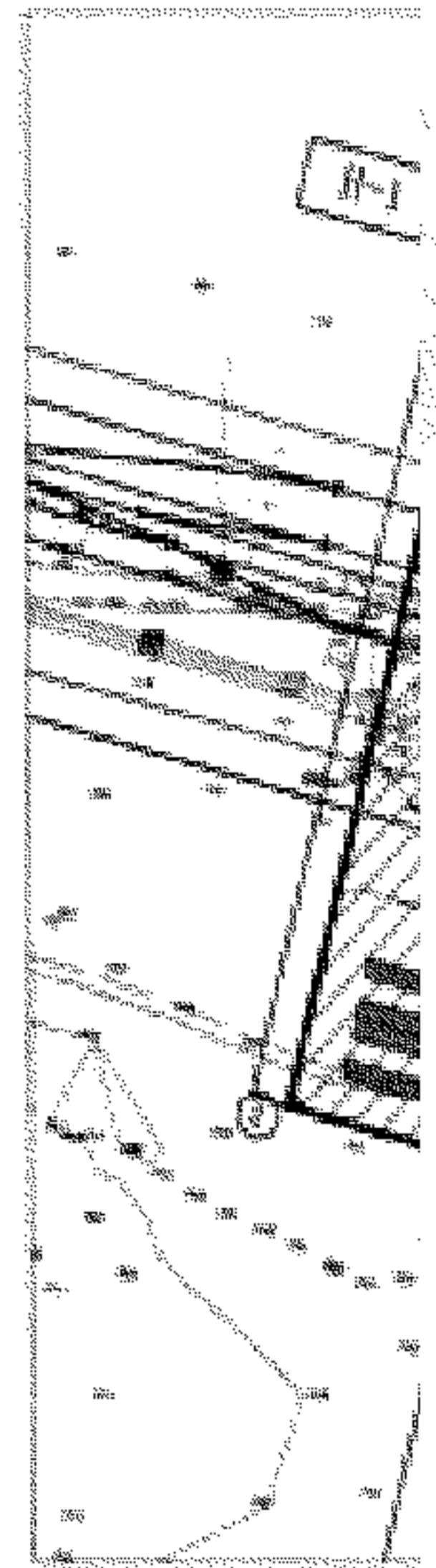
## إعادة تخصيص

بدر

١-١	
١	١٠٠٠٠٠٠٠٠٠٠٠
٢	١٠٠٠٠٠٠٠٠٠٠٠٠
٣	١٠٠٠٠٠٠٠٠٠٠٠٠
٤	١٠٠٠٠٠٠٠٠٠٠٠٠

١-٢	
٥	١٠٠٠٠٠٠٠٠٠٠٠٠
٦	١٠٠٠٠٠٠٠٠٠٠٠٠
٧	١٠٠٠٠٠٠٠٠٠٠٠٠
٨	١٠٠٠٠٠٠٠٠٠٠٠٠

١-٣	
٩	١٠٠٠٠٠٠٠٠٠٠٠٠
١٠	١٠٠٠٠٠٠٠٠٠٠٠٠
١١	١٠٠٠٠٠٠٠٠٠٠٠٠
١٢	١٠٠٠٠٠٠٠٠٠٠٠٠



The drawing shows a site plan for an industrial park. At the top, it is labeled "Industrial Park" with coordinates "Z4925.000 Z3975.000" and "Ramadan 1 Y455.303 Y3975.217 Badi". The plan features several large rectangular structures, likely buildings or storage tanks, arranged in a grid-like fashion. A road or path labeled "LRT" runs through the site. The drawing is overlaid with a grid and includes various annotations and labels.


Legend:

- 1. 400m x 400m (10000m<sup>2</sup>)
- 2. 600m x 600m (36000m<sup>2</sup>)
- 3. 800m x 800m (64000m<sup>2</sup>)
- 4. 1000m x 1000m (100000m<sup>2</sup>)
- 5. 1200m x 1200m (144000m<sup>2</sup>)
- 6. 1500m x 1500m (225000m<sup>2</sup>)
- 7. 2000m x 2000m (400000m<sup>2</sup>)
- 8. 3000m x 3000m (900000m<sup>2</sup>)
- 9. 4000m x 4000m (1600000m<sup>2</sup>)
- 10. 5000m x 5000m (2500000m<sup>2</sup>)
- 11. 6000m x 6000m (3600000m<sup>2</sup>)
- 12. 8000m x 8000m (6400000m<sup>2</sup>)
- 13. 10000m x 10000m (10000000m<sup>2</sup>)
- 14. 12000m x 12000m (14400000m<sup>2</sup>)
- 15. 15000m x 15000m (22500000m<sup>2</sup>)
- 16. 20000m x 20000m (40000000m<sup>2</sup>)
- 17. 30000m x 30000m (90000000m<sup>2</sup>)
- 18. 40000m x 40000m (160000000m<sup>2</sup>)
- 19. 50000m x 50000m (250000000m<sup>2</sup>)
- 20. 60000m x 60000m (360000000m<sup>2</sup>)
- 21. 80000m x 80000m (640000000m<sup>2</sup>)
- 22. 100000m x 100000m (1000000000m<sup>2</sup>)
- 23. 120000m x 120000m (1440000000m<sup>2</sup>)
- 24. 150000m x 150000m (2250000000m<sup>2</sup>)
- 25. 200000m x 200000m (4000000000m<sup>2</sup>)

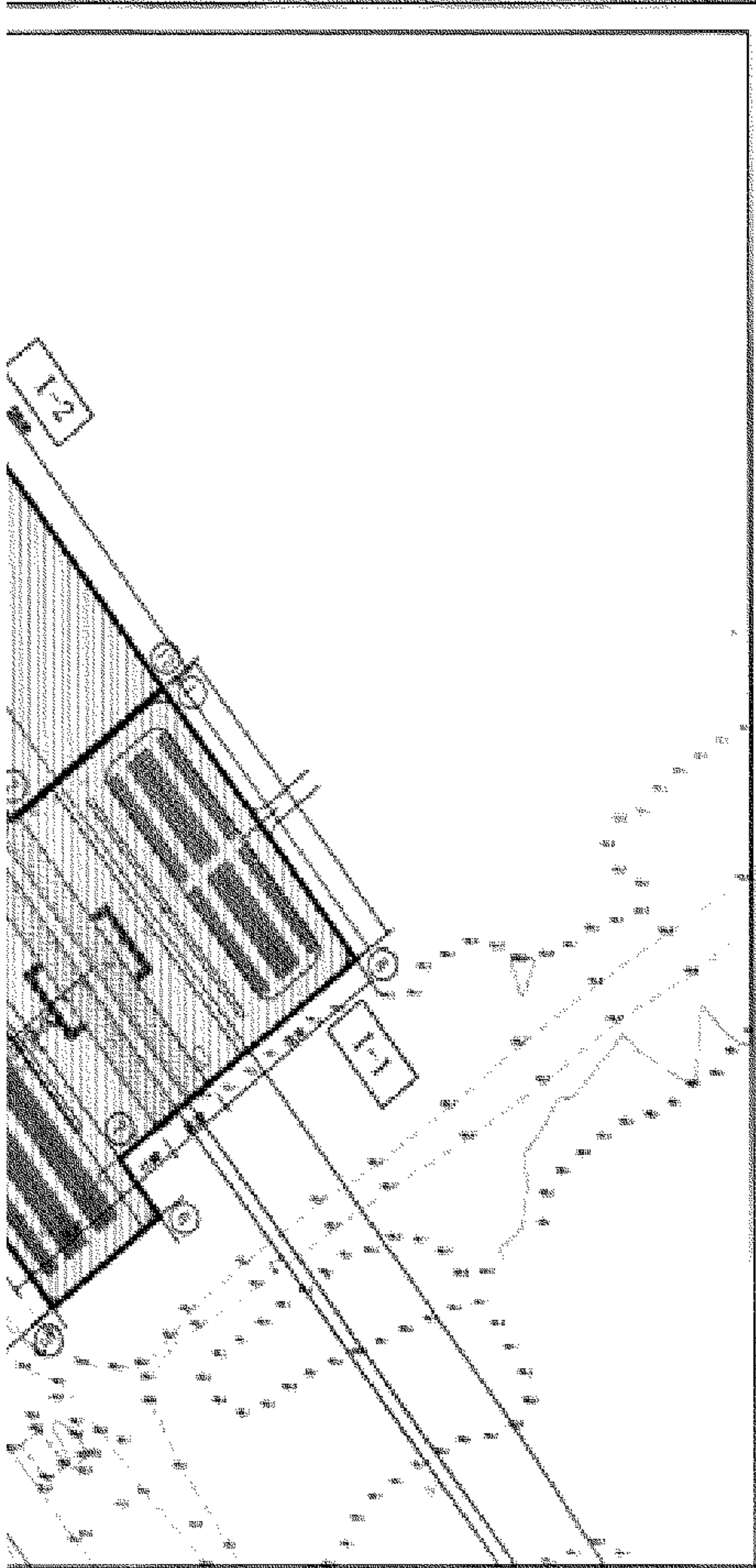
Project Information:

- Client: Ministry of Planning
- Project: Urban of Ramadan LRT Project
- Scale: 1:500
- Location: General Layout of Industrial Park Badi

NO.	DATE	REVISION	BY	CHKD
1				
2				
3				
4				
5				
6				
7				
8				
9				
10				







Sheet No. 12-1

Station Name: Industrial Park Station / 12-1

NO.	DESCRIPTION	DATE	BY	CHECKED	APPROVED

Client: Ministry of Transport and Economic Affairs

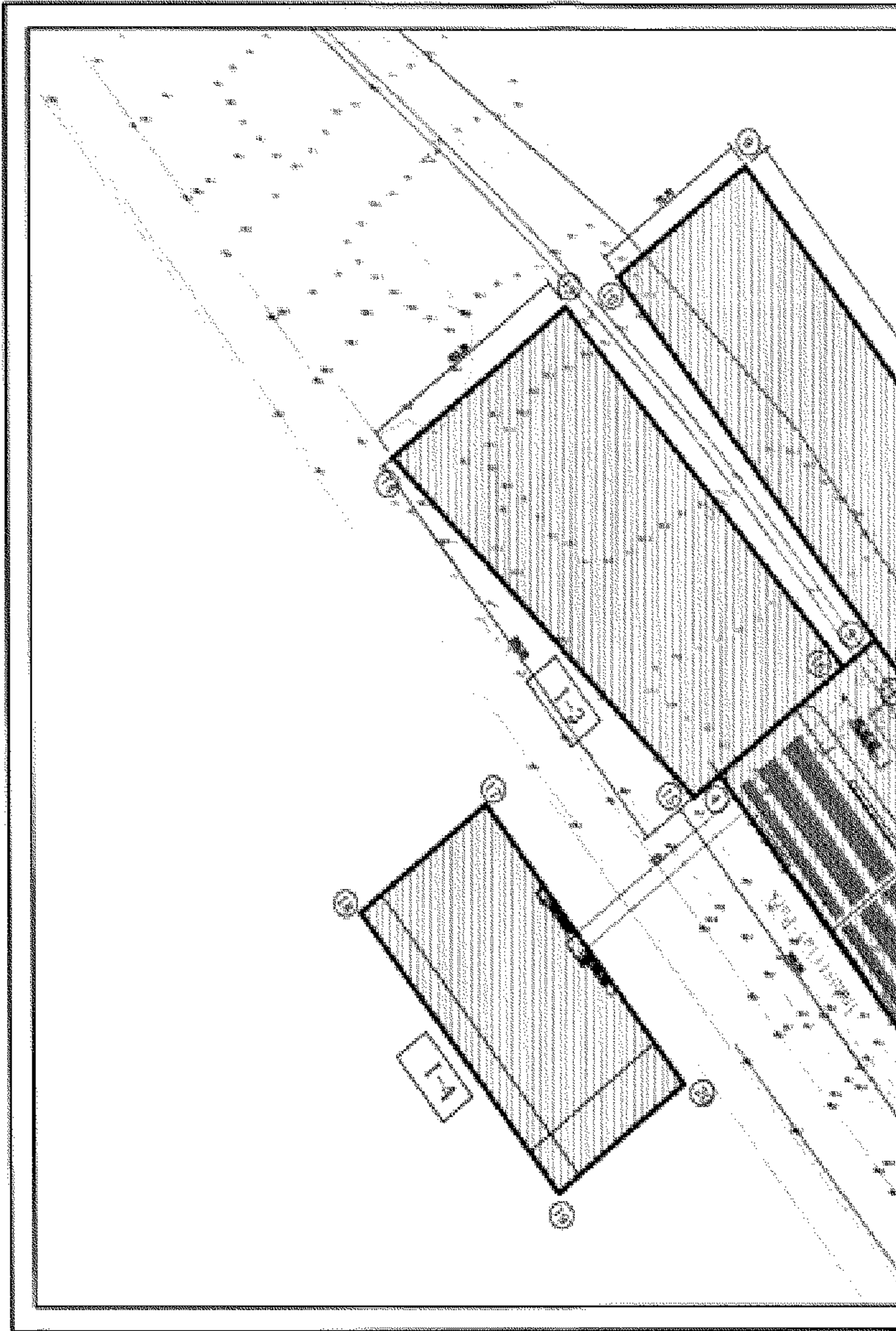
Contract No. 10000000000000000000

Scale: 1:100

Project Name: 10th of Ramadan Railway project (LRT)

Station Name: Industrial Park Station (Sheet 12)

NO.	DATE	DESCRIPTION	BY	CHECKED	APPROVED



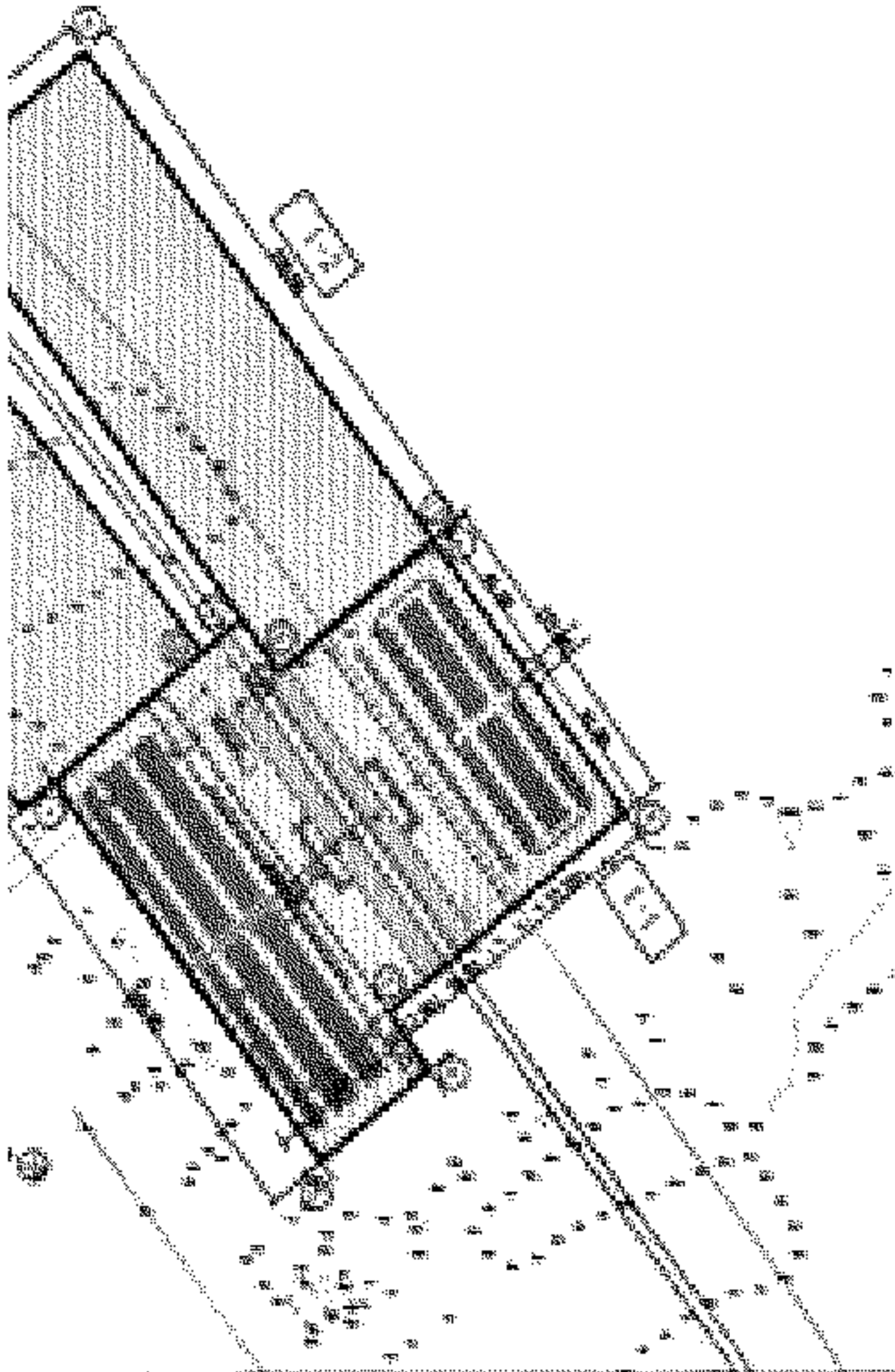
**كارت**

**محطة**

كارت وصف محطة المحطة المتابعة

- العتبان
- البنك الطائر
- من المنشأ
- الشارع الرئيسي
- المساحة الكلية لكل جزء
- القاشتر مز رومان
- أرض نظام
- لا يوجد
- طريق القاشتر بطيب

المساحة	رقم العريش	الغرض
٢٠٥٨ م <sup>٢</sup>	١-١	خدمات بارك المحطة و المحطة
٧١٠ م <sup>٢</sup>	١-٢	خدمات مرافق المحطة
٣٧٤٢ م <sup>٢</sup>	١-٣	خدمات مرافق المحطة
٣٧٤٢ م <sup>٢</sup>	١-٤	خدمات مرافق المحطة



Sheet  
Attachment 1 & 2



Area	Area	Area	Area

Logo of the Ministry of Transport and Infrastructure

Logo of the National Railways Authority

Logo of the Chinese International Engineering Consulting (CIECC)

Logo of ANC (NTL)

10th of Ramadan Railway project (LRT)

Industrial-Fan Station

Sheet 2/2

Scale	Representation Unit			Date
1:500	1	1	1	1
1:1000	1	1	1	1

## وصف إعادة تخصيص

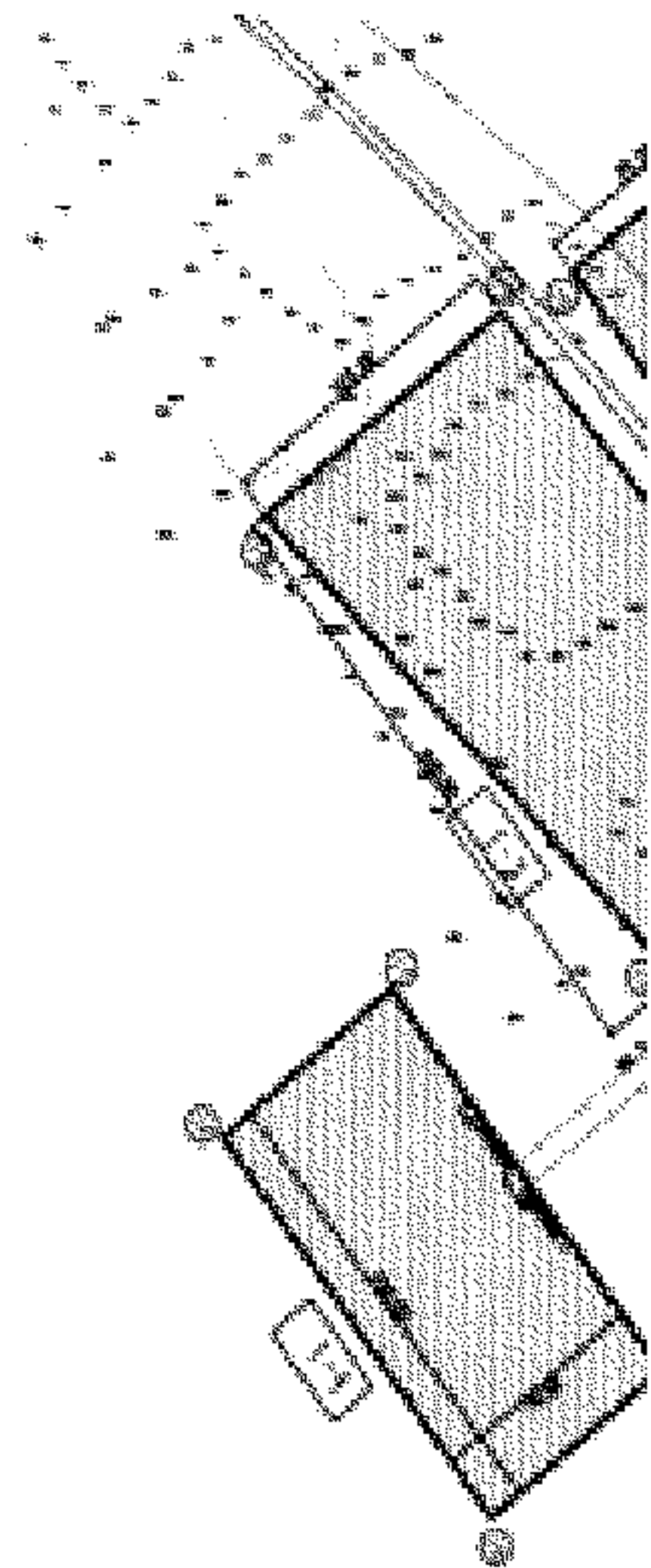
### المنطقة الصناعية


I-1	
1	١-١٠٠٠٠٠٠ ١٧٥
2	١-١٠٠٠٠٠٠ ١٧٦
3	١-١٠٠٠٠٠٠ ١٧٧
4	١-١٠٠٠٠٠٠ ١٧٨
5	١-١٠٠٠٠٠٠ ١٧٩
6	١-١٠٠٠٠٠٠ ١٨٠
7	١-١٠٠٠٠٠٠ ١٨١
8	١-١٠٠٠٠٠٠ ١٨٢

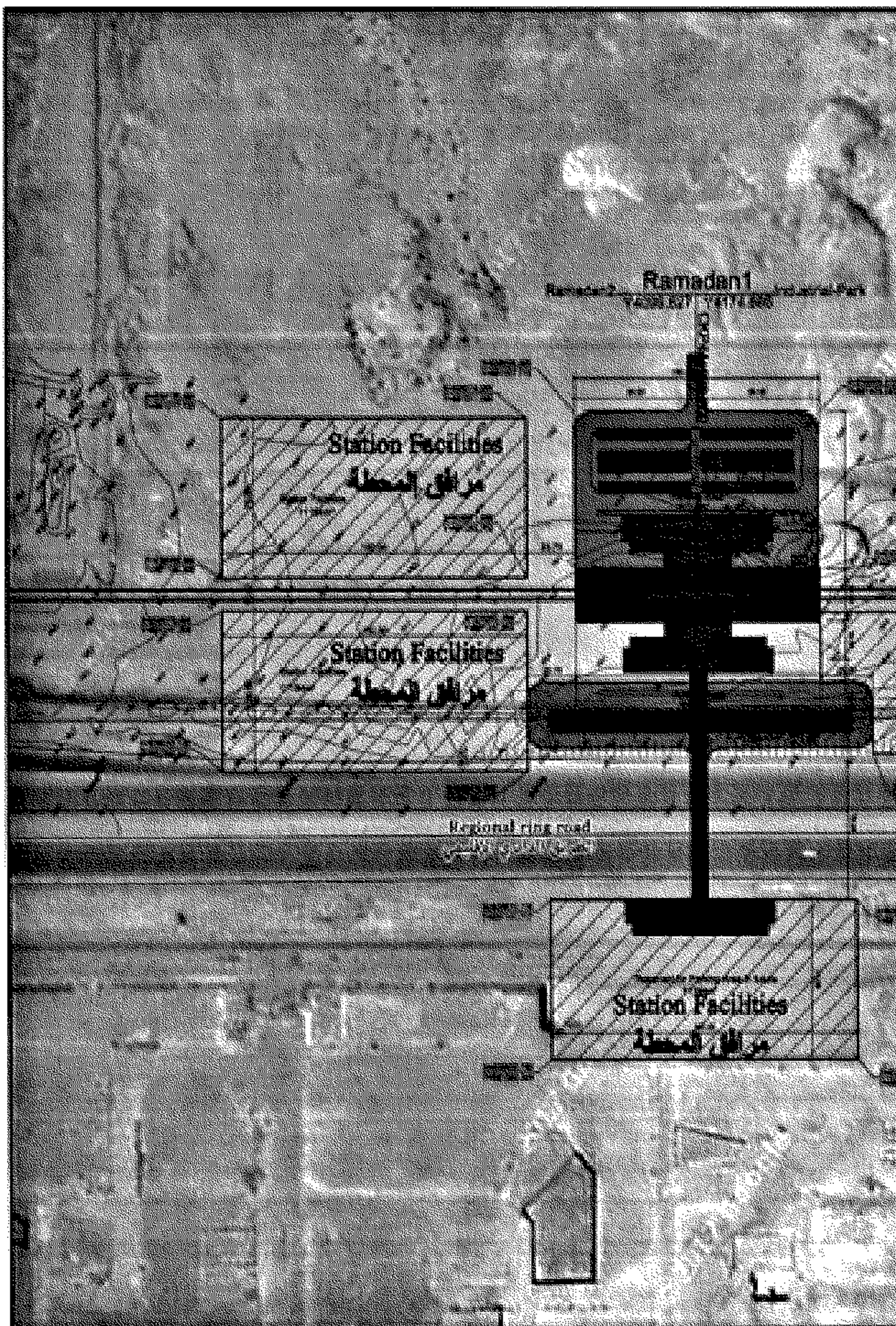
I-2	
9	١-١٠٠٠٠٠٠ ١٨٣
10	١-١٠٠٠٠٠٠ ١٨٤
11	١-١٠٠٠٠٠٠ ١٨٥
12	١-١٠٠٠٠٠٠ ١٨٦

I-3	
13	١-١٠٠٠٠٠٠ ١٨٧
14	١-١٠٠٠٠٠٠ ١٨٨
15	١-١٠٠٠٠٠٠ ١٨٩
16	١-١٠٠٠٠٠٠ ١٩٠

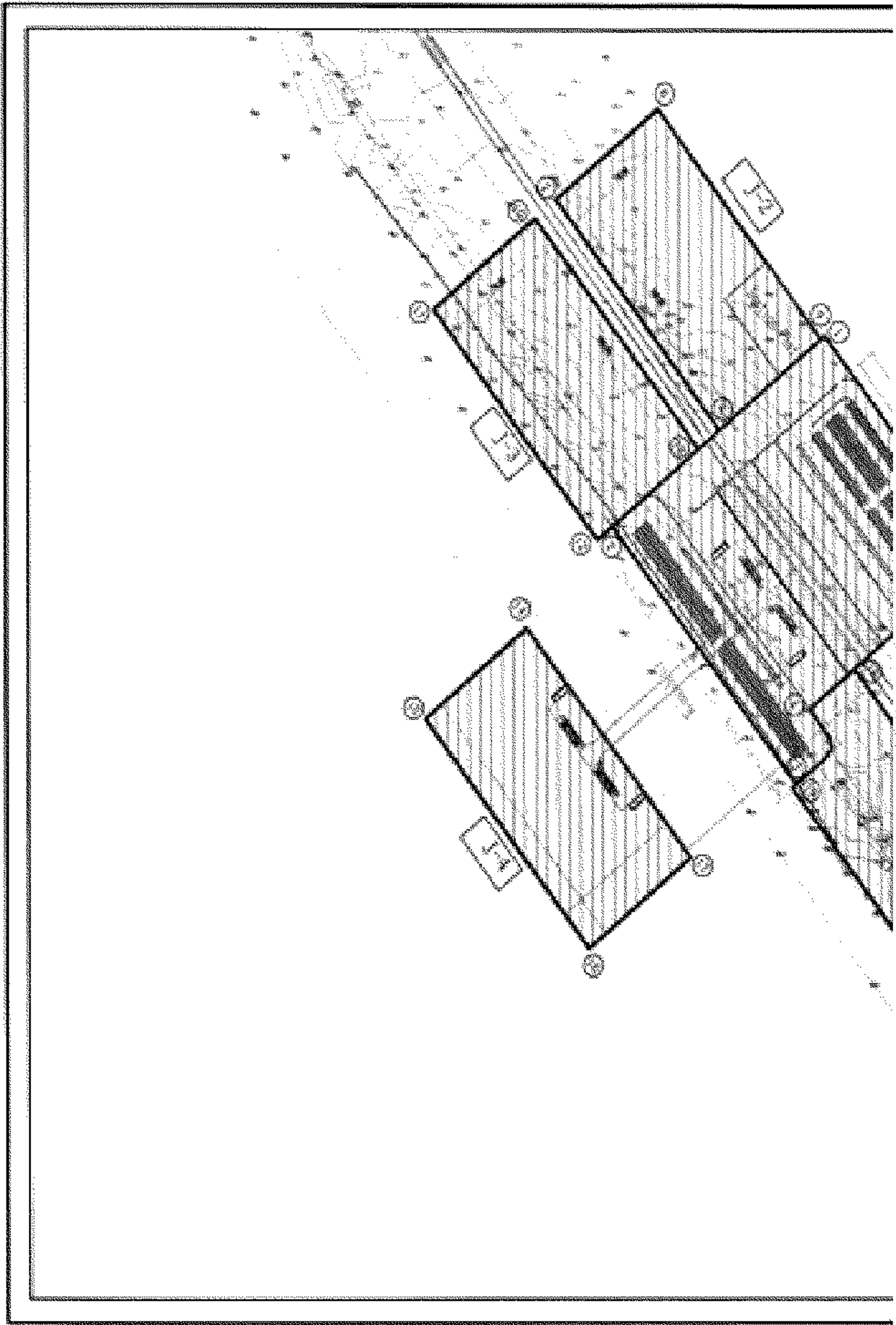
I-4	
17	١-١٠٠٠٠٠٠ ١٩١
18	١-١٠٠٠٠٠٠ ١٩٢
19	١-١٠٠٠٠٠٠ ١٩٣
20	١-١٠٠٠٠٠٠ ١٩٤













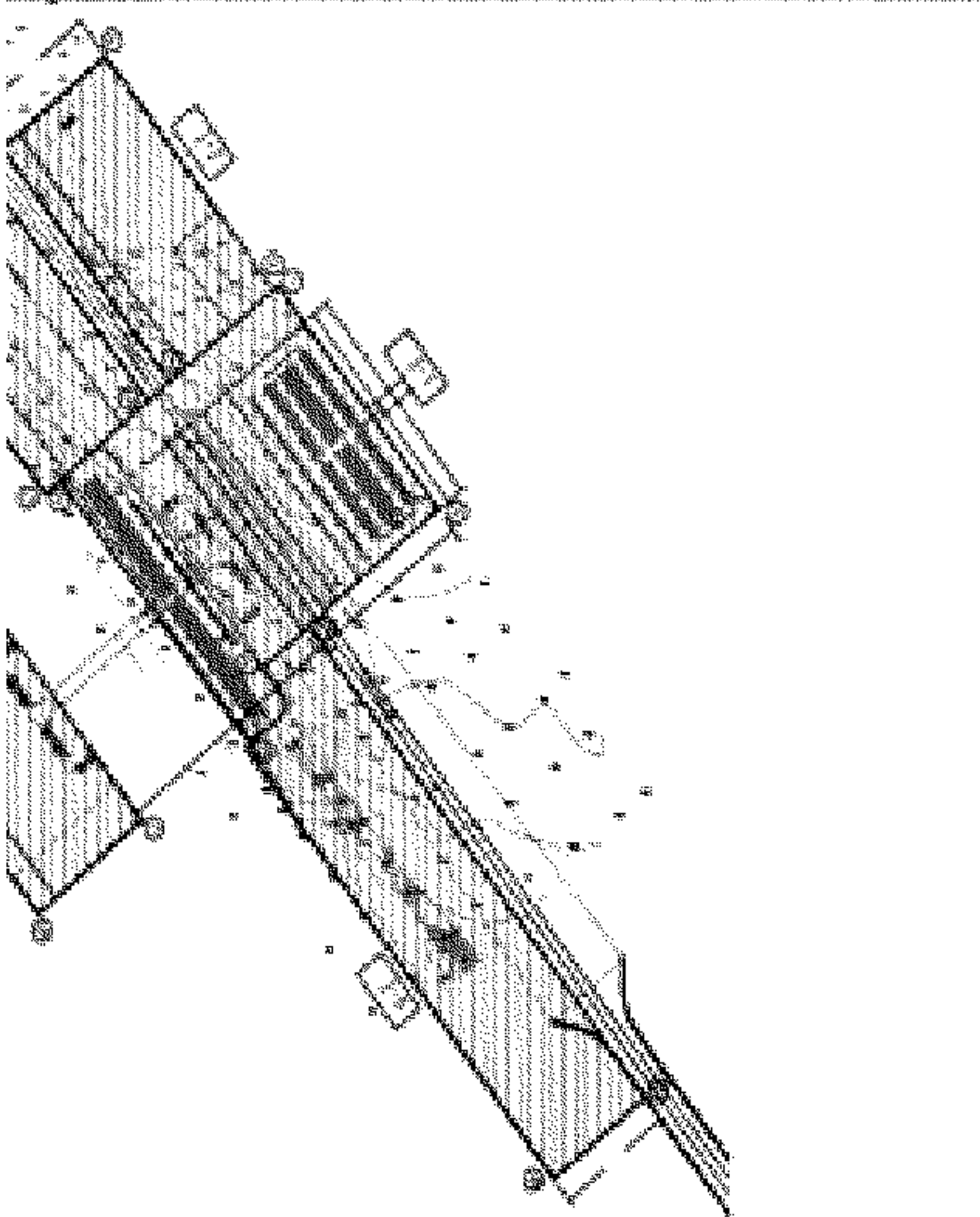
# كار

## مخطط

### كاره وبلد سطة العاشر من رمضان

- القطر
- البلد الطاهر
- من السنا
- الشارع الرئيسي
- الساحة الغربية لقر عزه
- العاشر من رمضان
- أرض ملك هيئة المبيعات العمومية
- ٤ بوط
- طريق العاشر رئيسي

المساحة	رقم المخطط	الغرض
١٣٥٠ متر مربع	١٠٠١	خدمات بارك وخدمات المسطة
٥٥٢٤ متر مربع	١٠٠٢	خدمات مرافق المسطة
٤٤٤٤ متر مربع	١٠٠٣	خدمات مرافق المسطة
٥٥٤٤ متر مربع	١٠٠٤	خدمات مرافق المسطة
٥٥٤٤ متر مربع	١٠٠٥	خدمات مرافق المسطة



Plan /  
التخطيط / الخ






10th of Ramadan Railway project (LRT)

Ramadan Station  
Sheet 2/2

Scale	1:100	Expansion Card	Scale	1:100

## ت وصف إعادة تخصيص

### ة العاشر من رمضان

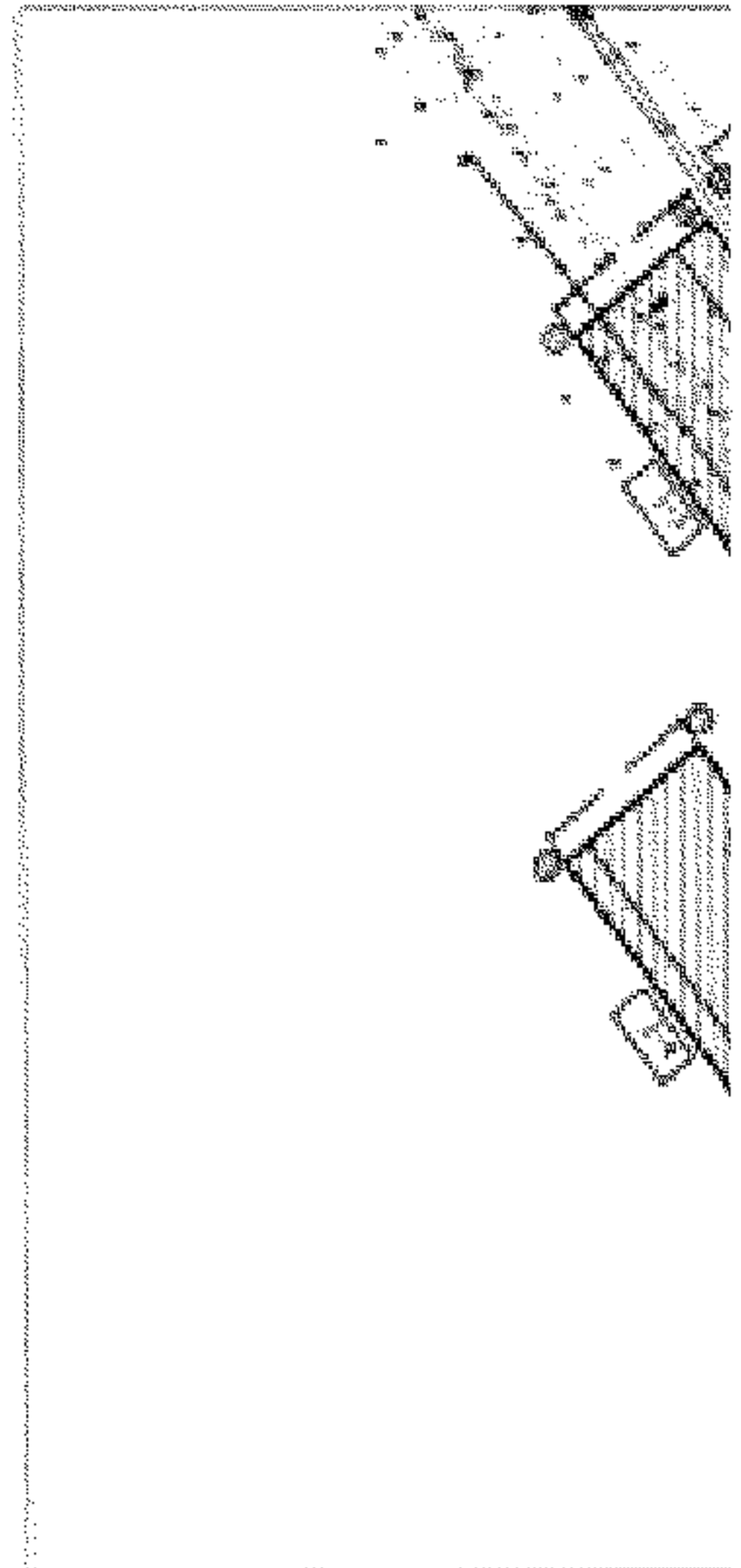
١-١	
١	١-١
٢	١-٢
٣	١-٣
٤	١-٤
٥	١-٥

١-٢	
١٥	١-١٥
١٦	١-١٦
١٧	١-١٧
١٨	١-١٨

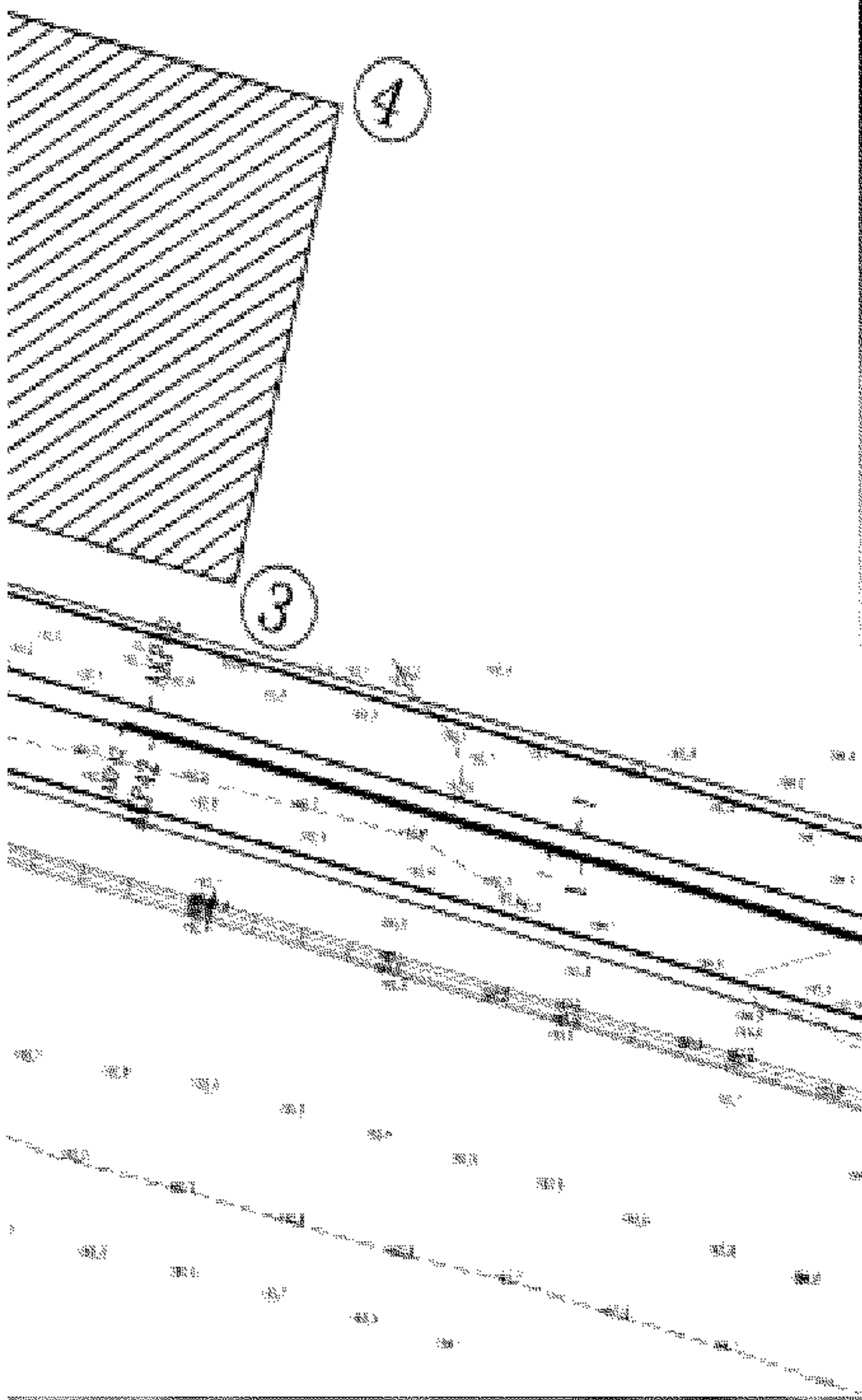
١-٣	
٦	١-٦
٧	١-٧
٨	١-٨
٩	١-٩

١-٤	
١٠	١-١٠
١١	١-١١
١٢	١-١٢
١٣	١-١٣

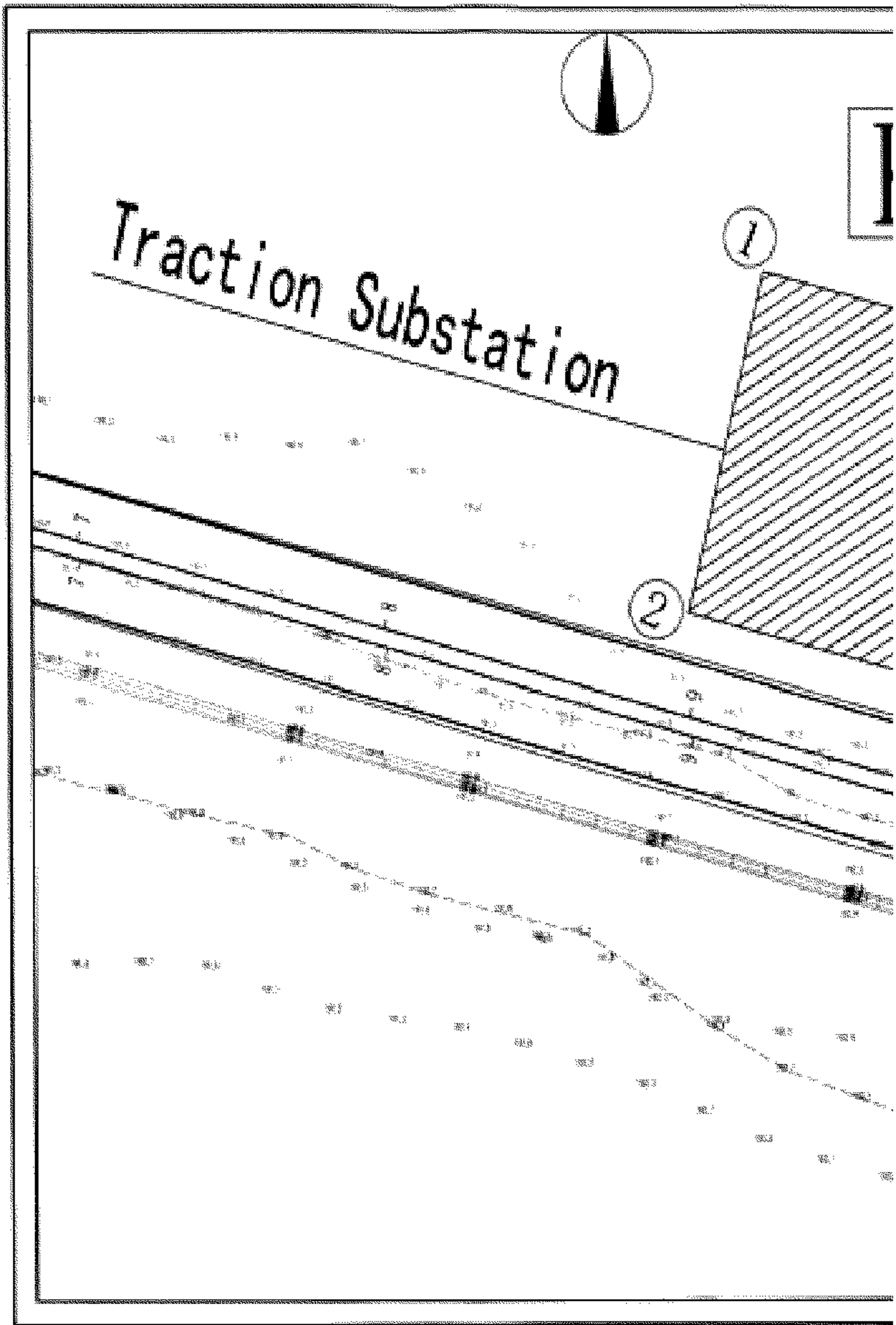
١-٥	
١٤	١-١٤
١٥	١-١٥
١٦	١-١٦
١٧	١-١٧



**K-1**



Sheet / Attachment: 15-7																									
<table border="1"> <tr><td> </td><td> </td><td> </td><td> </td><td> </td><td> </td></tr> <tr><td> </td><td> </td><td> </td><td> </td><td> </td><td> </td></tr> <tr><td> </td><td> </td><td> </td><td> </td><td> </td><td> </td></tr> <tr><td> </td><td> </td><td> </td><td> </td><td> </td><td> </td></tr> </table>																									
100th of Ramadan Railway project (LAT)																									
Traction Substation Sheet 1/2																									
Scale: 1:100	Project Code: 100R-100T-100S-100L-100E-100W-100N-100X-100Y-100Z																								
Date: 2018	Sheet: 1/2																								




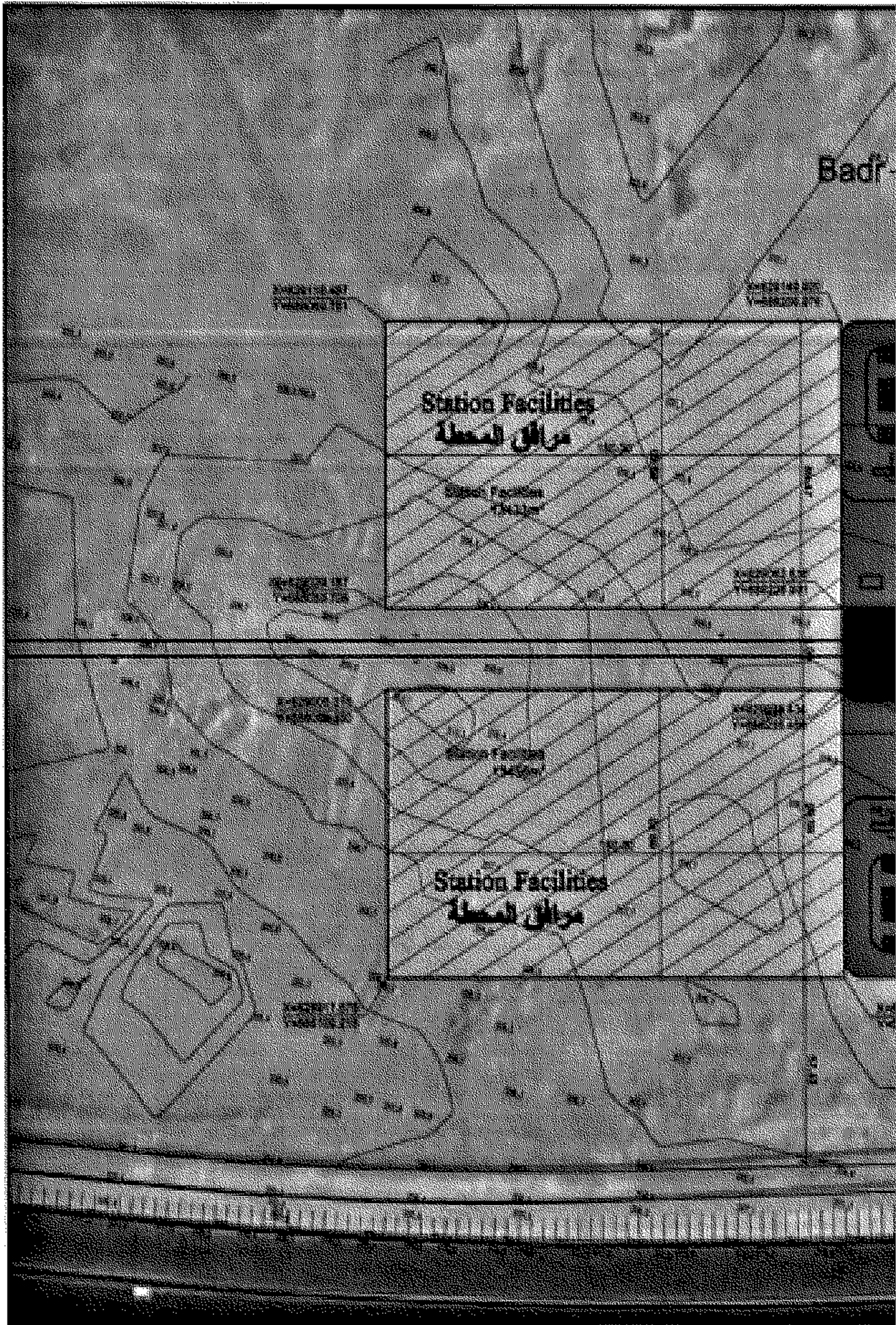


ب وصف نوع ملكية

محطة الكهرباء

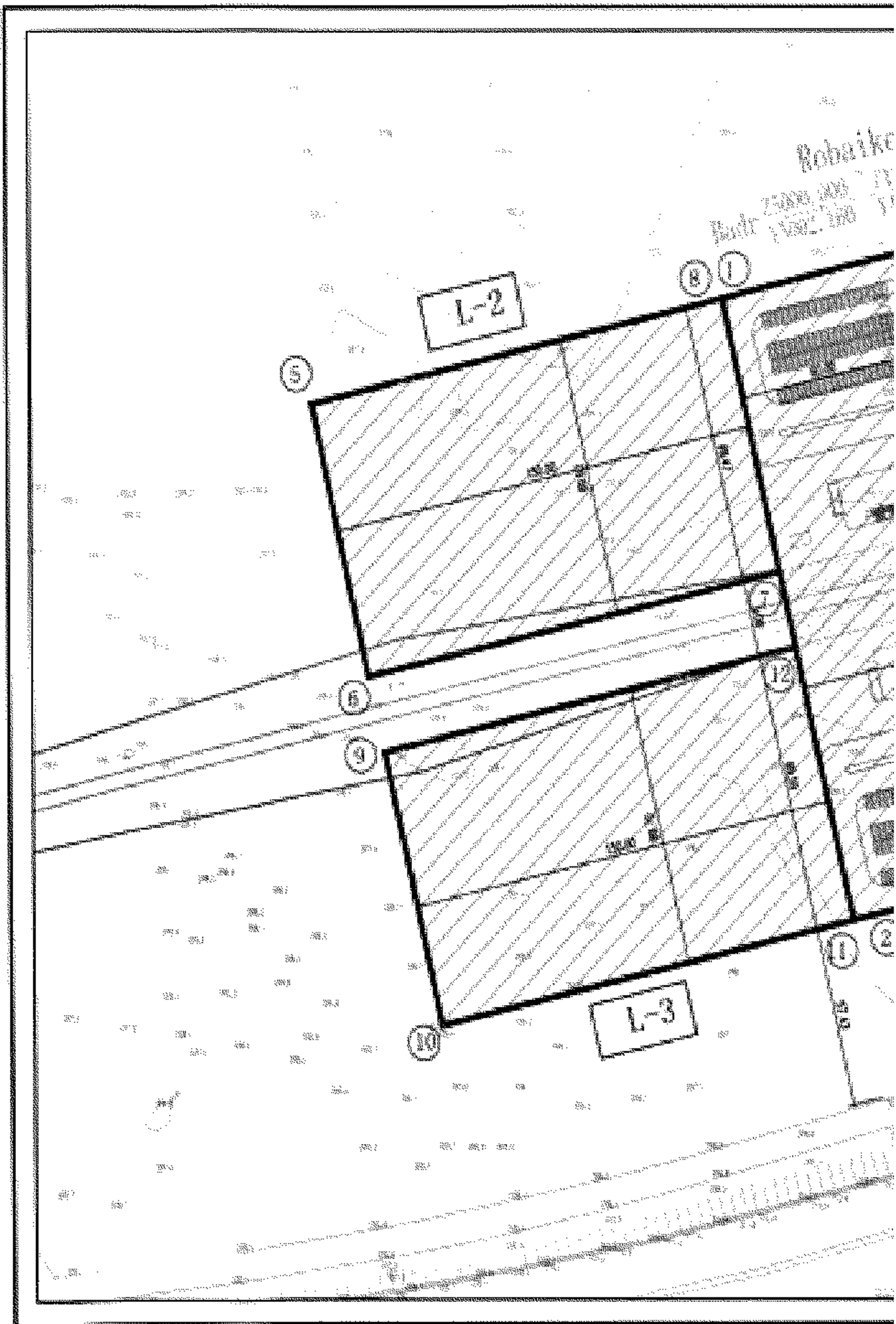
	K-1	
1	x=686383.74	y=829075.119
2	x=686359.415	y=828978.123
3	x=686475.811	y=828948.983
4	x=686500.126	y=829045.929









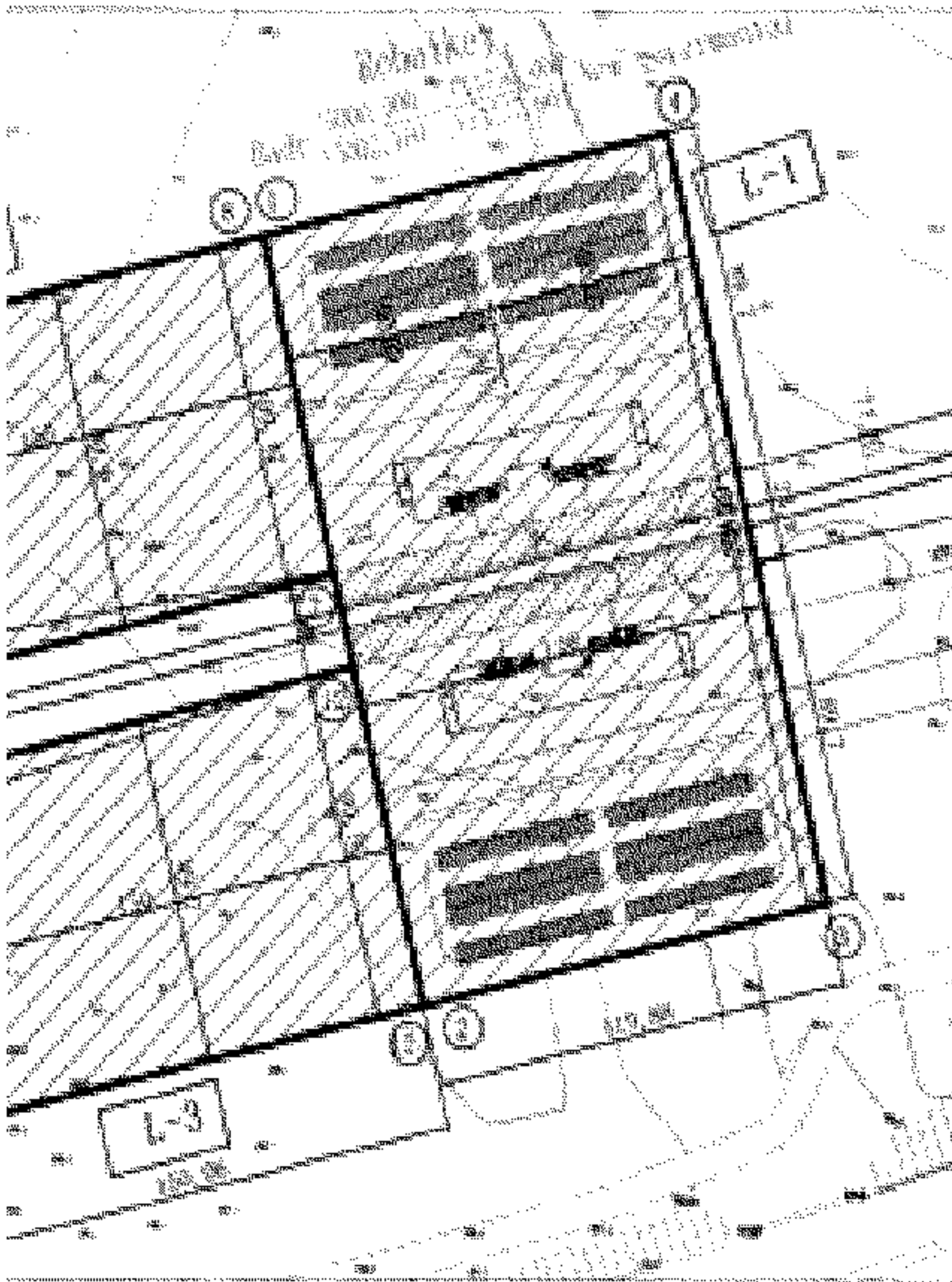


١  
٢


**كارت رجاہ سطح الرويحي**

- العطران
- الملك الظاهر
- بنو المشا
- الشارع الرئيسي
- المساحة الكلية لكل جزء
- الرويحي
- أرض قضاء
- رقم بوج
- طريق الرويحي

المساحة	رقم الترخيص	الغرض
١.٨٣٢ متر مربع	L-1	خدمات بارك وخدمات المسطحة
٢٢٠ متر مربع	L-2	خدمات مرافق المسطحة
٢٢٠ متر مربع	L-3	خدمات مرافق المسطحة



Scale:  
1:1000  
Attachment 1 1:100



الردف	الارتفاع	المساحة	الغرض	ملاحظات
1				
2				
3				
4				
5				
6				
7				
8				
9				
10				
11				
12				
13				
14				
15				
16				
17				
18				
19				
20				



100% of Ramadan Railway project (LRT)

Rotary Station  
Sheet 2/1

رقم	تاريخ	الغرض	مساحة	ملاحظات
1	2018/09/06	الخدمات	1.832	
2		المرافق	220	
3		المرافق	220	
4		المرافق	220	
5		المرافق	220	
6		المرافق	220	
7		المرافق	220	
8		المرافق	220	
9		المرافق	220	
10		المرافق	220	
11		المرافق	220	
12		المرافق	220	
13		المرافق	220	
14		المرافق	220	
15		المرافق	220	
16		المرافق	220	
17		المرافق	220	
18		المرافق	220	
19		المرافق	220	
20		المرافق	220	

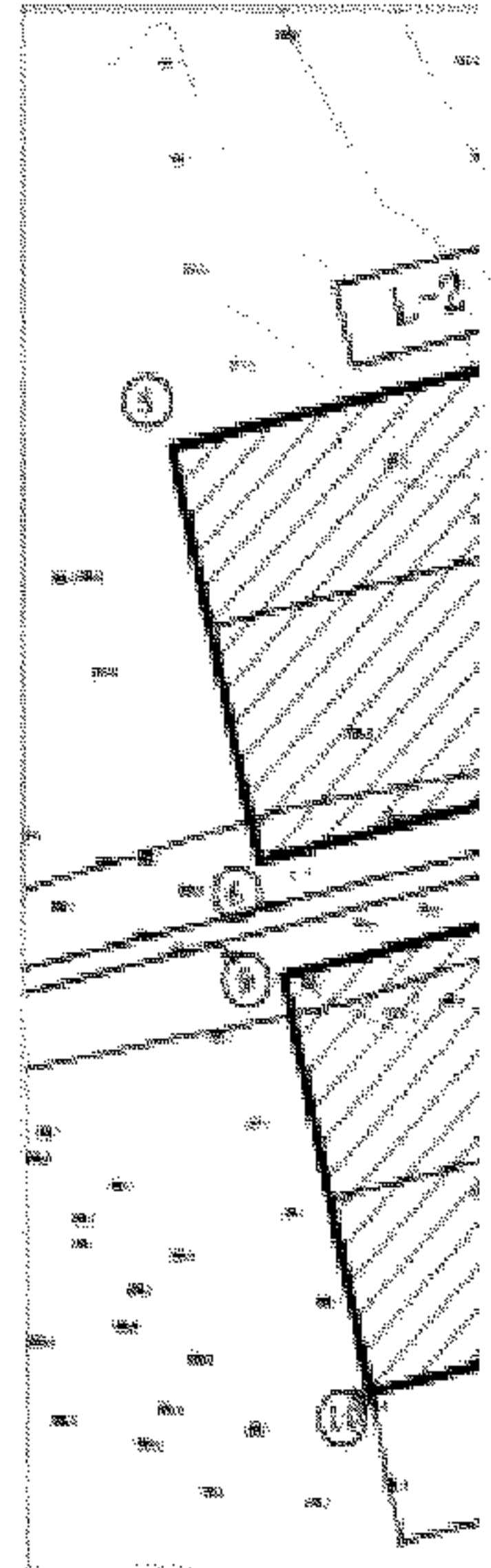
## أمرت وصف إعادة تخصيص

### محطة الروبيكي

L-1	
١	١
٢	٢
٣	٣
٤	٤

L-2	
٥	٥
٦	٦
٧	٧
٨	٨

L-3	
٩	٩
١٠	١٠
١١	١١
١٢	١٢




The image is a technical drawing of station facilities, presented in a vertical orientation. At the top, there is a large, grainy black and white photograph of a station platform with a building in the background under a cloudy sky. Below the photograph, the drawing is divided into several sections. Two large rectangular areas are filled with diagonal hatching and labeled "Station Facilities" in English and Arabic. To the right of these hatched areas, there are smaller, more detailed architectural drawings showing structural elements and possibly a cross-section. At the bottom right, there is a technical drawing with a grid and various annotations, including a table with columns for "No.", "Description", and "Quantity".

Station Facilities  
مرافق المحطة

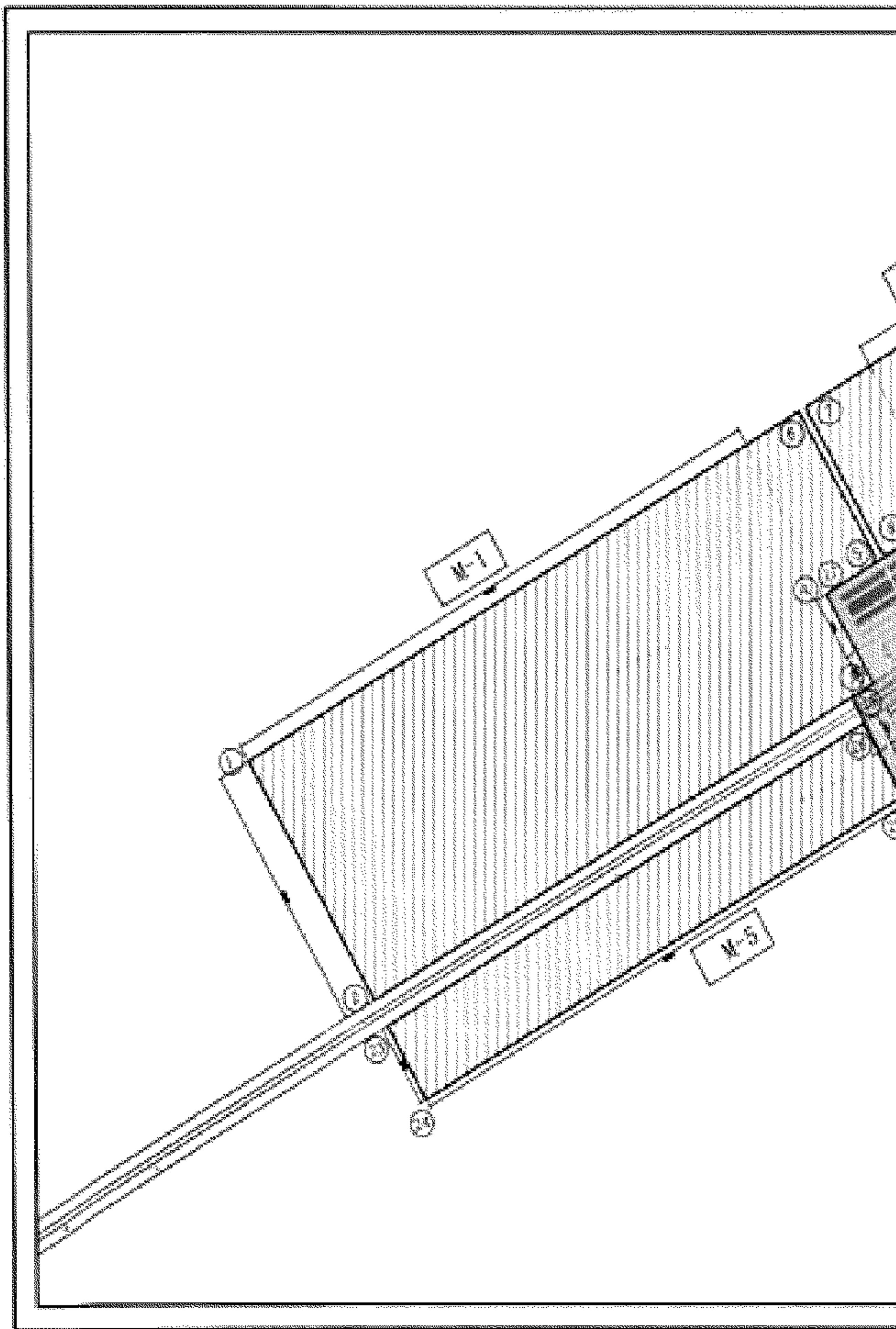
Station Facilities  
مرافق المحطة

100% of Provision  
LRT Project

No.	Description	Quantity
1		
2		
3		
4		
5		
6		
7		
8		
9		
10		
11		
12		
13		
14		
15		
16		
17		
18		
19		
20		
21		
22		
23		
24		
25		
26		
27		
28		
29		
30		
31		
32		
33		
34		
35		
36		
37		
38		
39		
40		
41		
42		
43		
44		
45		
46		
47		
48		
49		
50		









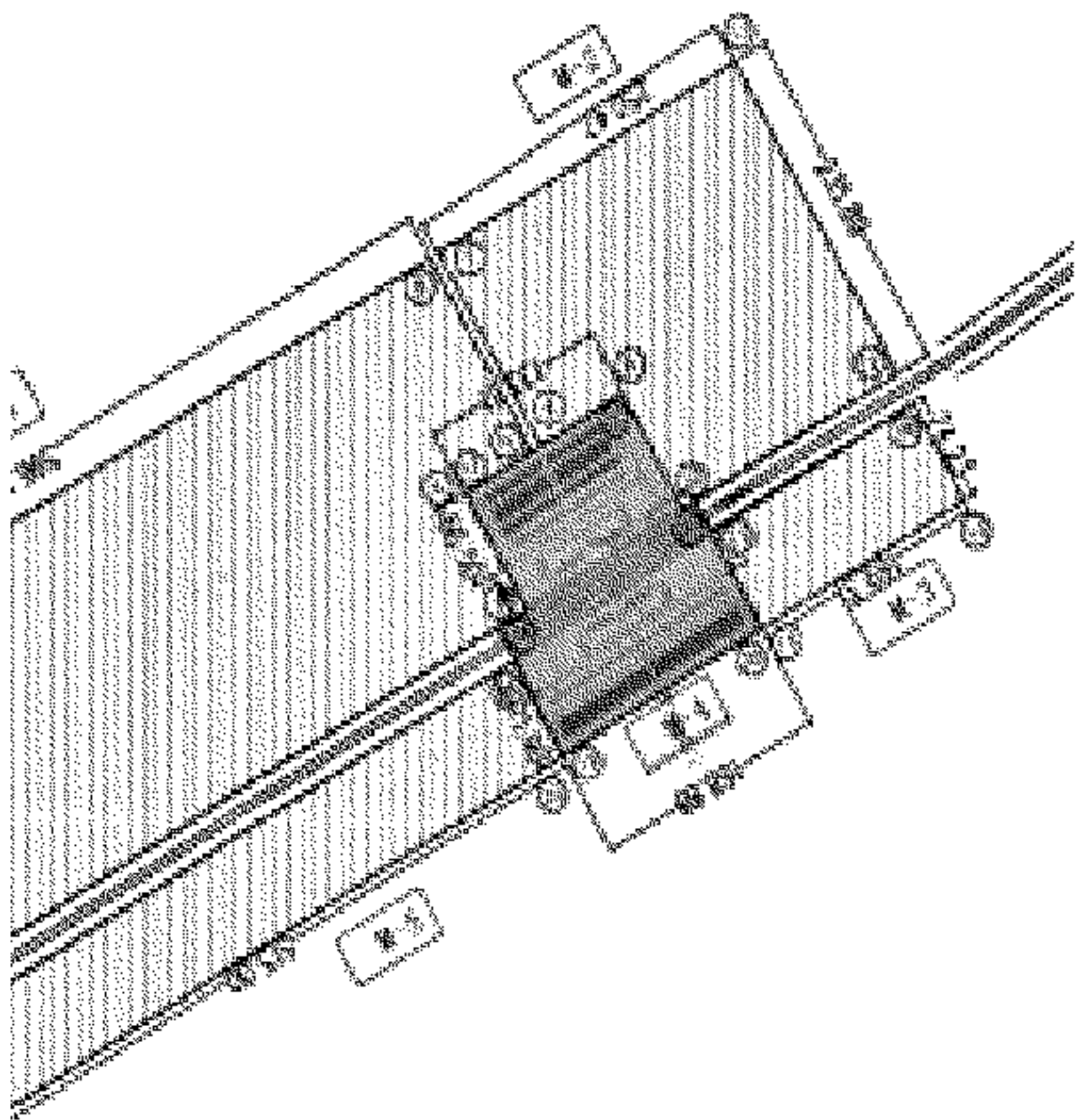
**كارت وصفا**

**محطة**

كارت وصفا محطة العاصمة الجديد ١١٥

- العنوان : القاهرة
- المنطقة : القاهرة
- رقم الخريطة : ٢٠٠
- الشارع الرئيسي : /
- مساحة الكارت : ١١٥

الخط	رقم الخريطة	المساحة
خط القاهرة - بنها	٢٠٠	١١٥
خط القاهرة - بنها	٢٠٠	١١٥
خط القاهرة - بنها	٢٠٠	١١٥
خط القاهرة - بنها	٢٠٠	١١٥
خط القاهرة - بنها	٢٠٠	١١٥



Sheet

Attachment / 115




10th of Ramadan Railway project (LRT)

Farm Governmental Capital Station Sheet 37

Scale		Registration Card		Date	
1:100	1:200	1:300	1:400	1:500	1:600

نك إعادة تخصيص

العاصمة الإدارية (١)

جدول رقم ١

١	مركز خدمات	مركز خدمات
٢	مركز خدمات	مركز خدمات
٣	مركز خدمات	مركز خدمات
٤	مركز خدمات	مركز خدمات
٥	مركز خدمات	مركز خدمات
٦	مركز خدمات	مركز خدمات
٧	مركز خدمات	مركز خدمات
٨	مركز خدمات	مركز خدمات
٩	مركز خدمات	مركز خدمات
١٠	مركز خدمات	مركز خدمات

جدول رقم ٢

١١	مركز خدمات	مركز خدمات
١٢	مركز خدمات	مركز خدمات
١٣	مركز خدمات	مركز خدمات
١٤	مركز خدمات	مركز خدمات
١٥	مركز خدمات	مركز خدمات

جدول رقم ٣

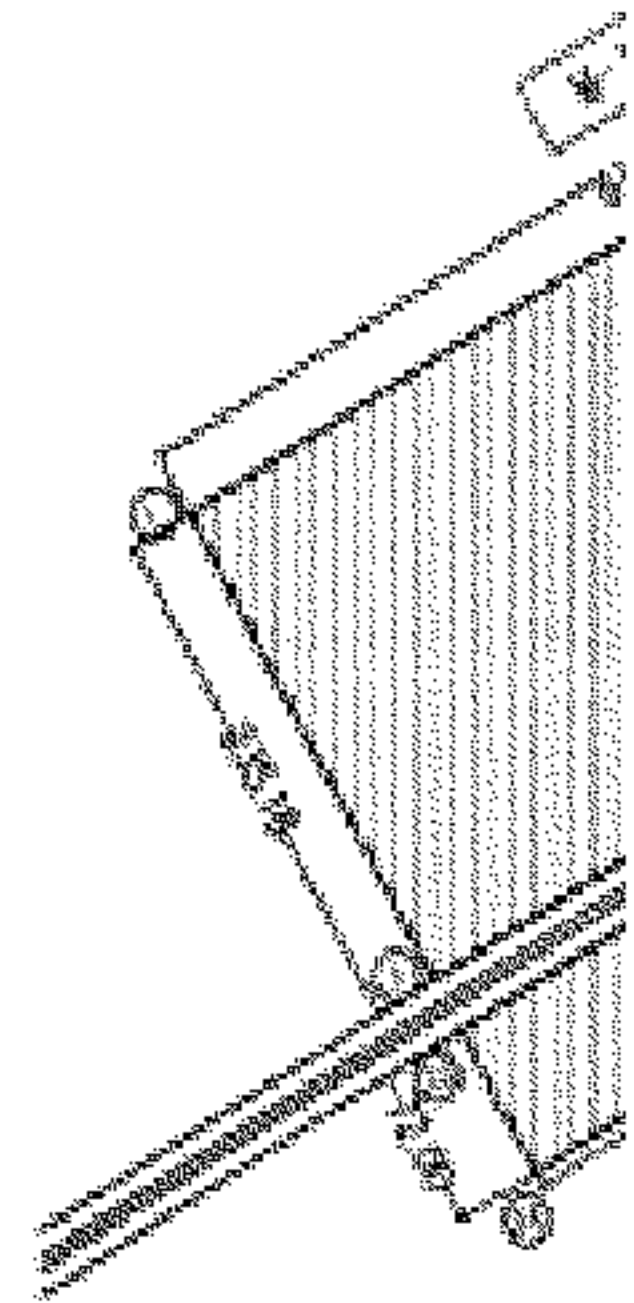
١٦	مركز خدمات	مركز خدمات
١٧	مركز خدمات	مركز خدمات
١٨	مركز خدمات	مركز خدمات
١٩	مركز خدمات	مركز خدمات
٢٠	مركز خدمات	مركز خدمات
٢١	مركز خدمات	مركز خدمات
٢٢	مركز خدمات	مركز خدمات
٢٣	مركز خدمات	مركز خدمات
٢٤	مركز خدمات	مركز خدمات
٢٥	مركز خدمات	مركز خدمات


جدول رقم ٤


٢٦	مركز خدمات	مركز خدمات
٢٧	مركز خدمات	مركز خدمات
٢٨	مركز خدمات	مركز خدمات
٢٩	مركز خدمات	مركز خدمات
٣٠	مركز خدمات	مركز خدمات
٣١	مركز خدمات	مركز خدمات
٣٢	مركز خدمات	مركز خدمات
٣٣	مركز خدمات	مركز خدمات
٣٤	مركز خدمات	مركز خدمات
٣٥	مركز خدمات	مركز خدمات

جدول رقم ٥

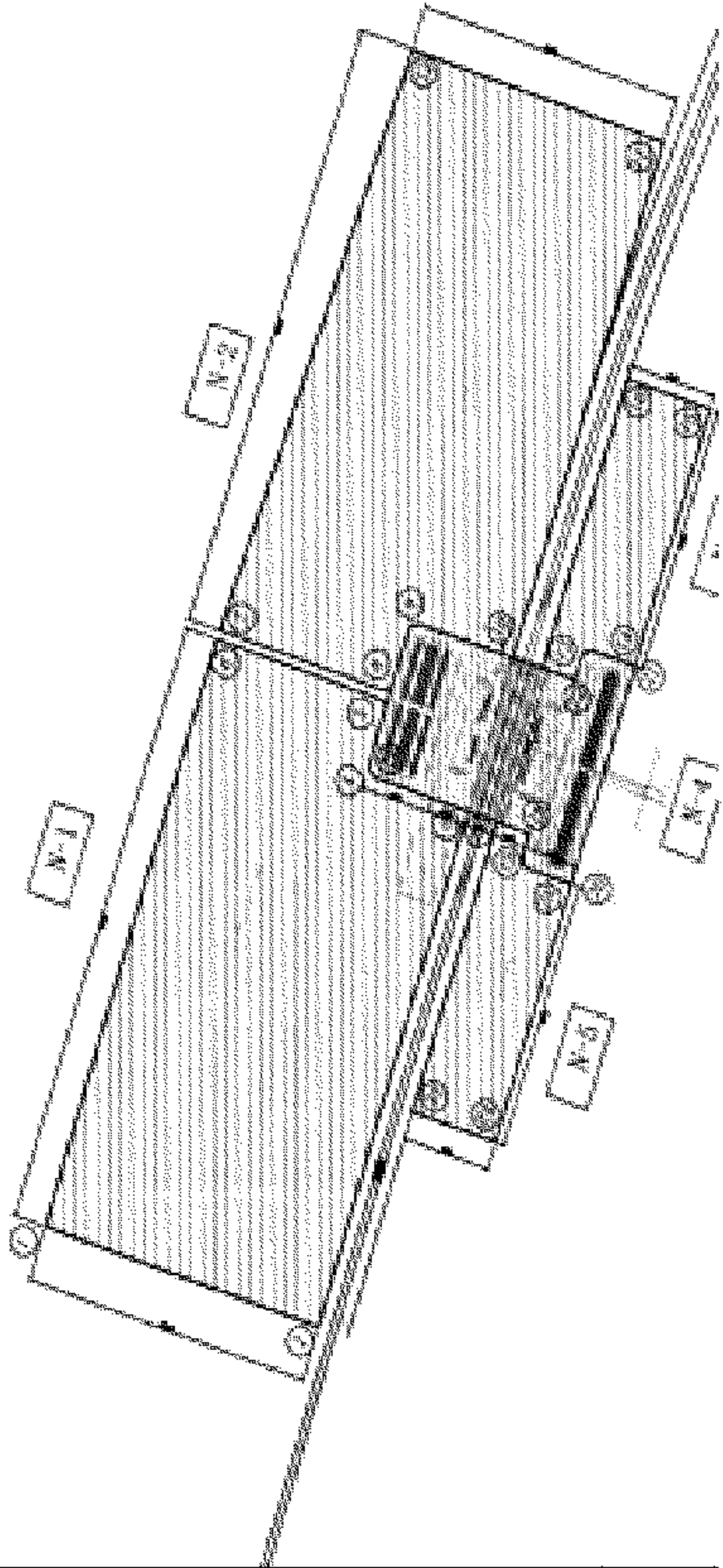
٣٦	مركز خدمات	مركز خدمات
٣٧	مركز خدمات	مركز خدمات
٣٨	مركز خدمات	مركز خدمات
٣٩	مركز خدمات	مركز خدمات
٤٠	مركز خدمات	مركز خدمات











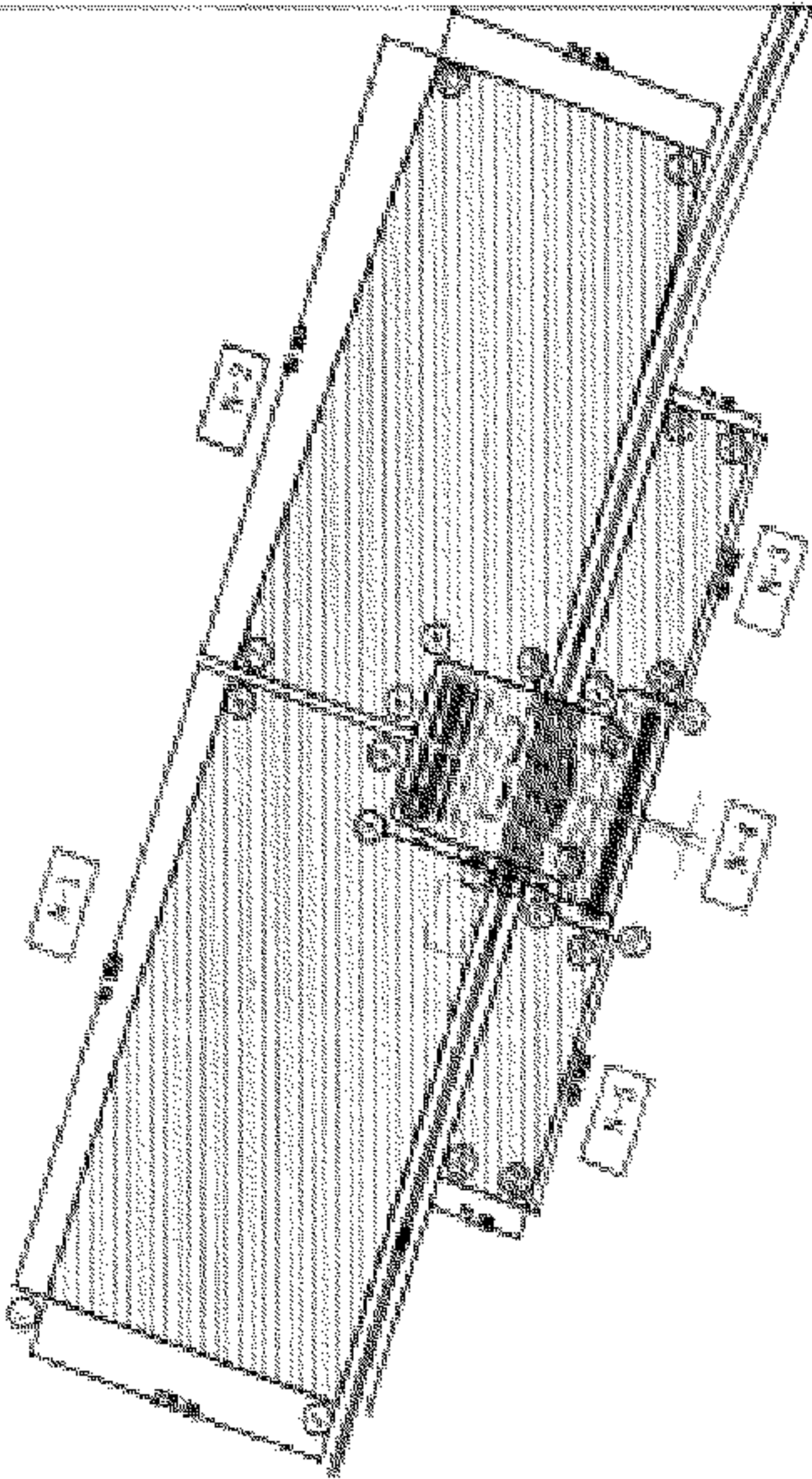
كادر

مخططة ١

تأريخ ومدة خطة المخطط الآتية (١٥)

- الميزانية
- الميزانية التقديرية
- الميزانية الفعلية
- الميزانية المتبقية
- الميزانية المتوقعة
- الميزانية الفعلية

الصفحة	رقم المخطط	الغرض
١٥٧٧	١٠١	مخططة مرافق المصطبة
١٥٧٨	١٠٢	مخططة مرافق المصطبة
١٥٧٩	١٠٣	مخططة مرافق المصطبة
١٥٨٠	١٠٤	مخططة جدران ومخيمات المصطبة
١٥٨١	١٠٥	مخططة مرافق المصطبة



رابط  
Attachment 11-2



رقم	وصف	ملاحظات



12th of Ramadan Railway project (LRT)

Prime Station  
Sheet 37

رقم		تاريخ		ملاحظات	
رقم	تاريخ	رقم	تاريخ	رقم	تاريخ

ت وصف إعادة تخصيص

لعمامة الادارية (٢)

١-١	
١	مديرية الشؤون الإدارية
٢	مديرية الشؤون الإدارية
٣	مديرية الشؤون الإدارية
٤	مديرية الشؤون الإدارية
٥	مديرية الشؤون الإدارية
٦	مديرية الشؤون الإدارية

١-٢	
٧	مديرية الشؤون الإدارية
٨	مديرية الشؤون الإدارية
٩	مديرية الشؤون الإدارية
١٠	مديرية الشؤون الإدارية
١١	مديرية الشؤون الإدارية
١٢	مديرية الشؤون الإدارية
١٣	مديرية الشؤون الإدارية

١-٣	
١٤	مديرية الشؤون الإدارية
١٥	مديرية الشؤون الإدارية
١٦	مديرية الشؤون الإدارية
١٧	مديرية الشؤون الإدارية
١٨	مديرية الشؤون الإدارية
١٩	مديرية الشؤون الإدارية
٢٠	مديرية الشؤون الإدارية

١-٤	
٢١	مديرية الشؤون الإدارية
٢٢	مديرية الشؤون الإدارية
٢٣	مديرية الشؤون الإدارية
٢٤	مديرية الشؤون الإدارية
٢٥	مديرية الشؤون الإدارية

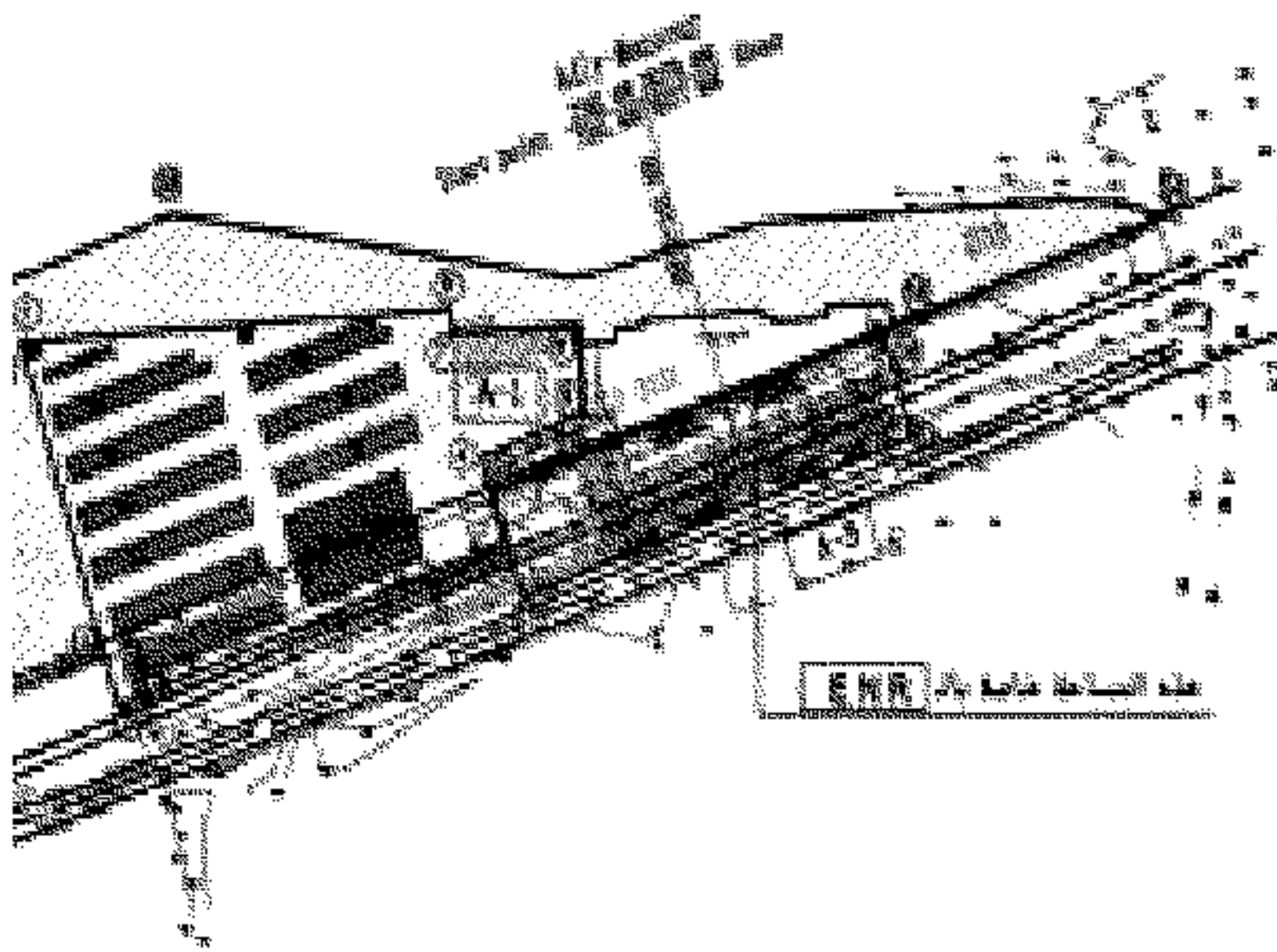
١-٥	
٢٦	مديرية الشؤون الإدارية
٢٧	مديرية الشؤون الإدارية
٢٨	مديرية الشؤون الإدارية
٢٩	مديرية الشؤون الإدارية
٣٠	مديرية الشؤون الإدارية



### كارت وصف محطة عدلي منصور

- العنوان
- العنوان الطاهر
- بجوار محور سند الدين شمالا
- وزارة الداخلية - محافظة القاهرة - الع
- نوع المنشأ
- الشارع الرئيسي
- لا يوجد
- موقف الناشر - طريق الاسماعيليه
- المساحة التقريبية لكل جزء

الاسم	رقم المرفق	الغرض
مرفق ١٣٥٥	A-1	خدمات المحطة
مرفق ١٣٥٦	A-2	للخط الثالث المرحلة الرابعة (ب)
مرفق ١٣٥٧	A-3	طابق ١ - ENR



ENR

مرفق ١٣٥٥

مرفق ١٣٥٦

مرفق ١٣٥٧

NO.	DATE	DESCRIPTION

مرفق ١٣٥٥

مرفق ١٣٥٦

مرفق ١٣٥٧

مرفق ١٣٥٨

مرفق ١٣٥٩

مرفق ١٣٦٠

مرفق ١٣٦١

مرفق ١٣٦٢

مرفق ١٣٦٣

مرفق ١٣٦٤

مرفق ١٣٦٥

مرفق ١٣٦٦

مرفق ١٣٦٧

مرفق ١٣٦٨

مرفق ١٣٦٩

مرفق ١٣٧٠

مرفق ١٣٧١

مرفق ١٣٧٢

مرفق ١٣٧٣

مرفق ١٣٧٤

مرفق ١٣٧٥

مرفق ١٣٧٦

مرفق ١٣٧٧

مرفق ١٣٧٨

مرفق ١٣٧٩

مرفق ١٣٨٠

مرفق ١٣٨١

مرفق ١٣٨٢

مرفق ١٣٨٣

مرفق ١٣٨٤

مرفق ١٣٨٥

مرفق ١٣٨٦

مرفق ١٣٨٧

مرفق ١٣٨٨

مرفق ١٣٨٩

مرفق ١٣٩٠

مرفق ١٣٩١

مرفق ١٣٩٢

مرفق ١٣٩٣

مرفق ١٣٩٤

مرفق ١٣٩٥

مرفق ١٣٩٦

مرفق ١٣٩٧

مرفق ١٣٩٨

مرفق ١٣٩٩

مرفق ١٤٠٠

## كارت وصف إعادة تخصيص

### محطة عدلي منصور

بنة العامة للطرق والكباري

A-1	
1	٢٠١٨/١٤/٢٢٧
2	٢٠١٨/١٤/٢٢٧
3	٢٠١٨/١٤/٢٢٧
4	٢٠١٨/١٤/٢٢٧
5	٢٠١٨/١٤/٢٢٧
6	٢٠١٨/١٤/٢٢٧
7	٢٠١٨/١٤/٢٢٧
8	٢٠١٨/١٤/٢٢٧

A-2	
9	٢٠١٨/١٤/٢٢٧
10	٢٠١٨/١٤/٢٢٧
11	٢٠١٨/١٤/٢٢٧
12	٢٠١٨/١٤/٢٢٧
13	٢٠١٨/١٤/٢٢٧
14	٢٠١٨/١٤/٢٢٧
15	٢٠١٨/١٤/٢٢٧

A-3	
16	٢٠١٨/١٤/٢٢٧
17	٢٠١٨/١٤/٢٢٧
18	٢٠١٨/١٤/٢٢٧
19	٢٠١٨/١٤/٢٢٧

بنة العامة للطرق والكباري  
شعبة الطرق البرية العامة (ب)

