

قرار رئيس جمهورية مصر العربية

رقم ٤٤٨ لسنة ٢٠٠١

بتخصيص الأراضي اللازمة لمشروع شبكة الميكروويف

رئيس الجمهورية

بعد الاطلاع على الدستور ؛

وعلى القانون المدني ؛

وعلى القانون رقم ١٠٠ لسنة ١٩٩٤ بشأن تنظيم تأجير العقارات المملوكة للدولة

ملكبة خاصة والتصرف فيها ؛

وعلى قانون نظام الإدارة المحلية الصادر بالقانون رقم ٤٣ لسنة ١٩٧٩ والقوانين

المعدلة له ؛

وعلى القانون رقم ١٤٣ لسنة ١٩٨١ بشأن الأراضي الصحراوية .

وعلى القانون رقم ٧ لسنة ١٩٩١ في شأن بعض الأحكام المتعلقة بأملك الدولة ؛

وعلى موافقة مجلس الوزراء ؛

وعلى ما عرضه وزير الإعلام ؛

قرر :**(المادة الأولى)**

يخصص بدون مقابل لاتحاد الإذاعة والتليفزيون الأراضي المملوكة للدولة ملكية خاصة

بمحافظة جنوب سيناء واللازمة لمشروع شبكة الميكروويف الرقمية وهي :

أولاً - أرض ميكروويف رأس سدر الكائنة بوادي سدر ومساحتها ٤٠٠٠٠ م^٢

بأطوال ٢٠٠ × ٢٠٠ م .

ثانياً - أرض ميكروويف رأس مطارمة (دغش لاند) الكائنة بمنطقة رأس مكارمة

بمدينة رأس سدر ومساحتها ٢٢٥٠٠ م^٢ بأطوال ١٥٠ × ١٥٠

والمبين موقعهما وحدودهما بالمذكرة وبالرسم المرفق .

(المادة الثانية)

ينشر هذا القرار في الجريدة الرسمية .

صدر برئاسة الجمهورية في ٨ شوال سنة ١٤٢٢ هـ .

(الموافق ٢٣ ديسمبر سنة ٢٠٠١ م) .

حسنى مبارك

وزارة الإعلام مذكرة إيضاحية

فى شأن المواقع المطلوب تخصيصها لاتحاد الإذاعة والتلفزيون

فى محافظة جنوب سيناء

فى إطار السياسة العامة للدولة ، يقوم اتحاد الإذاعة والتلفزيون بتنفيذ شبكة الميكروويف الرقمية من القاهرة حتى جنوب سيناء وذلك كجزء من الاستراتيجية الإعلامية التى تستهدف تغطية جميع أنحاء الجمهورية بالخدمة التلفزيونية . فقد قام اتحاد الإذاعة والتلفزيون بإقامة محطتى ميكروويف فى رأس سدر ، رأس مطارمة «دغش لاند» بمحافظة جنوب سيناء ، وبيانها كالتالى :

محطة ميكروويف رأس سدر : وتقع بمنطقة رأس سدر بمحافظة جنوب سيناء ومساحتها ٢م٤٠٠٠٠ بأطوال ٢٠٠م × ٢٠٠م والموضحة الحدود والمعالم على الرسم المرفق .

محطة ميكروويف رأس مطارمة «دغش لاند» : وتقع بمنطقة رأس مطارمة بمدينة رأس سدر ومساحتها ٢م٢٢٥٠٠ بأطوال ١٥٠م × ١٥٠م والموضحة الحدود والمعالم على الرسم المرفق .

ولما كانت الأراضى ، التى أقيمت عليها المحطتان المذكورتان ، من الأراضى الصحراوية المملوكة للدولة ملكية خاصة ، وتقع فى نطاق محافظة جنوب سيناء . وتطبيقاً لأحكام القانون رقم ٤٣ لسنة ١٩٧٩ ، فقد وافق المجلس الشعبى المحلى لمحافظة جنوب سيناء بتاريخ ١٥/١١/١٩٩٥ بتخصيص الأرض ، المشار إليها ، بدون مقابل لاتحاد الإذاعة والتلفزيون وصدر بذلك قرار محافظ جنوب سيناء رقم ٣٠٣ لسنة ١٩٩٥

وقد وافقت الهيئة العامة للتعمير والتنمية الزراعية على هذا التخصيص بتاريخ ٨/١٢/١٩٩٨

فى حين كانت وزارة الدفاع قد وافقت على إقامة هاتين المحطتين بتاريخ ٨/٣/١٩٩١

ولما كانت شبكة الميكروويف الرقمية من المشروعات القومية ذات النفع العام .


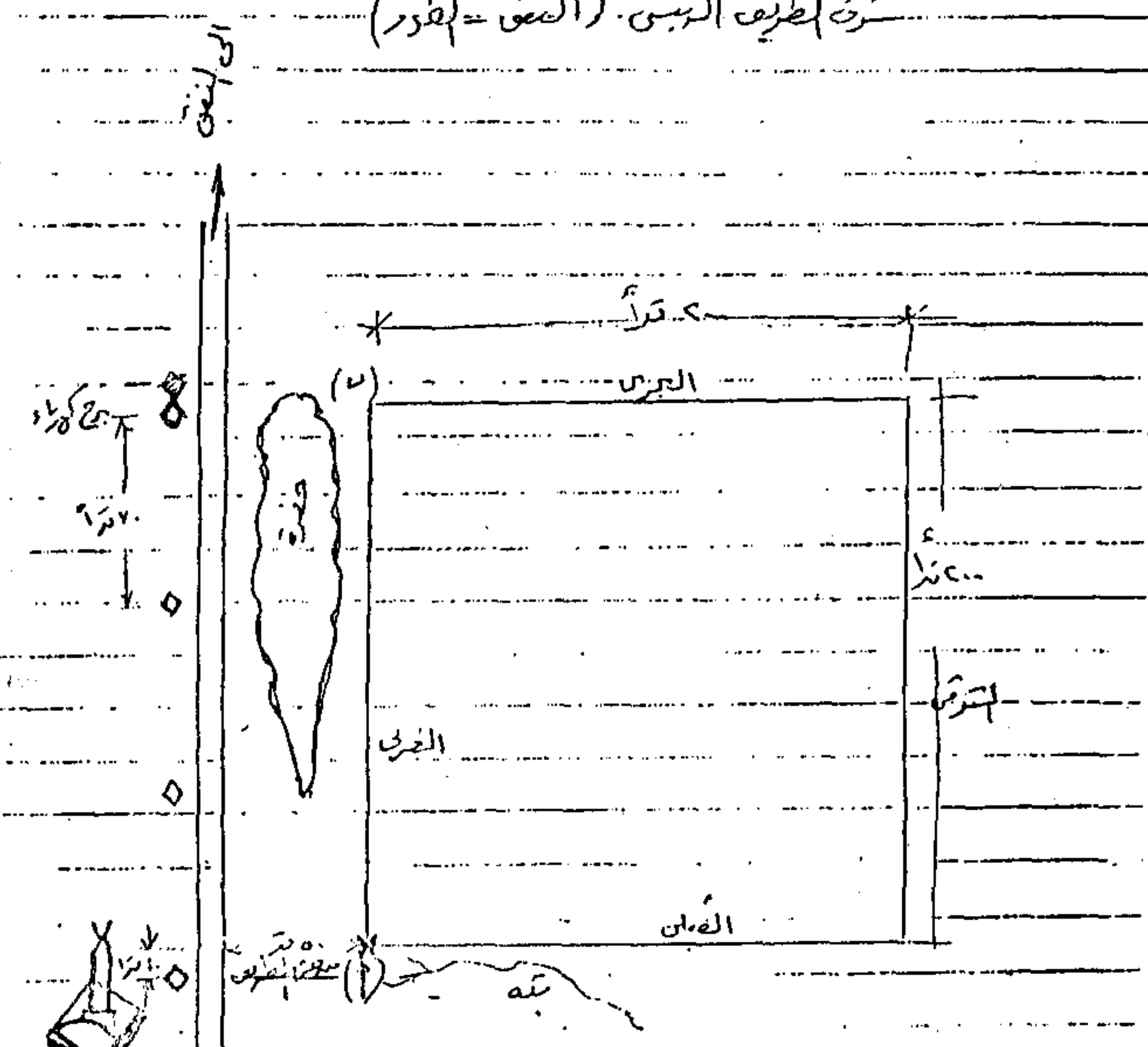
يتشرف وزير الإعلام بعرض الأمر برجاء التفضل بالموافقة على تخصيص الأرض المقام عليها محطتى الميكروويف الرقمية فى رأس سدر ورأس مطارمة بمحافظة جنوب سيناء ، بدون مقابل ، لاتحاد الإذاعة والتلفزيون .

والأمر مفوض

وزير الإعلام

محمد صفوت الشريف

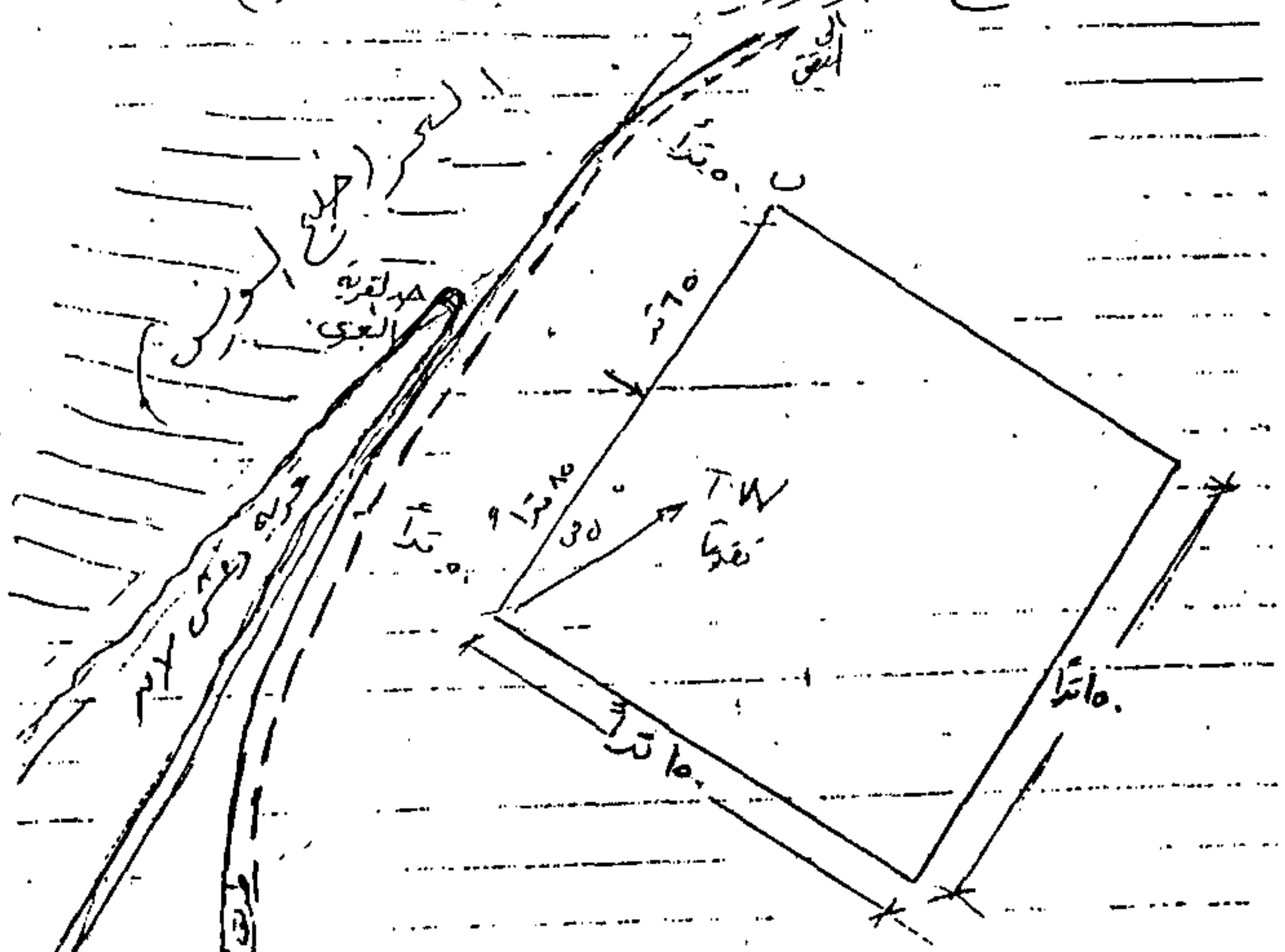
مشروع الكينة لرحمته
 كروكي موقع سرنز لفرزون صدر
 سرنز لطريق الرئيس (النفق = النفور)



الحد الغربي وطول ٥٠ مترًا مواز الطريق الرئيس (النفق - النفور)
 وبعد عمق لطريق ٥٠ مترًا (من الطريق) يبدأ عمق نقطة (أ)
 ١٠ متر شمال أول برج كرواوسه المسجد
 الحد الشرقي: بطول ٥٠ مترًا مواز للحد الغربي
 الحد الجنوبي: بطول ٥٠ مترًا عمود على الحد الغربي يبدأ
 من نقطة (ب) بعد ٥٠ مترًا شرق الطريق
 الحد الشمالي: بطول ٥٠ مترًا مواز للحد الجنوبي


مسجد
 مسجد
 مسجد

مشروع البنية التحتية
 كروكي موقع محطة مياه وريف ريفش لاند (راس نظارة)



الحد الغربي : طول ١٥ متراً يبعد عن الطريق ٥ متراً عن الطريق
 ويبدأ من نقطة (ب) شمال الحد البري لنقطة ريفش بجانبه
 ٦٥ متراً وينتهي من نقطة ب بطول المثلث جنوبياً
 الحد الشرقي : طول ١٥ متراً مواز للحد الغربي
 الحد البري : محوري على الحد الغربي
 يبدأ من نقطة ب اتجاه
 الشرق بطول ١٥ متراً
 الحد الشمالي : مواز للحد البري بطول
 ١٥ متراً .

عبد بنوكايرو



مدير
 [Signature]

مهندس