

## قرار رئيس جمهورية مصر العربية

رقم ٣٤٤ لسنة ٢٠١٠

### رئيس الجمهورية

- بعد الاطلاع على الدستور ؛  
وعلى القانون المدنى ؛  
وعلى قانون نظام الإدارة المحلية الصادر بالقانون رقم ٤٣ لسنة ١٩٧٩ ؛  
وعلى القانون رقم ١٤٣ لسنة ١٩٨١ فى شأن الأراضى الصحراوية ؛  
وعلى القانون رقم ١٠٢ لسنة ١٩٨٦ بإنشاء هيئة تنمية واستخدام الطاقة الجديدة والمتجددة ؛  
وعلى القانون رقم ٧ لسنة ١٩٩١ فى شأن بعض الأحكام المتعلقة بأملك الدولة الخاصة ؛  
وعلى قرار رئيس الجمهورية رقم ١٥٤ لسنة ٢٠٠١ بشأن استخدامات أراضى الدولة حتى عام ٢٠١٧ ؛  
وعلى قرار محافظ البحر الأحمر رقم ١٣٦ لسنة ٢٠٠٦ ؛  
وعلى اتفاق تنسيق العمل بين الهيئة المصرية العامة للبترول وهيئة تنمية واستخدام الطاقة الجديدة والمتجددة عام ٢٠٠٥ وامتداده الموقع عام ٢٠٠٨ ؛  
وعلى موافقة مجلس الوزراء بجلسته المعقودة بتاريخ ٢٧/١٠/٢٠١٠ ؛  
وعلى ما عرضه وزير الكهرباء والطاقة ؛

### قرر:

#### ( المادة الاولى )

تخصص بدون مقابل الأراضى المملوكة للدولة والتي تبلغ مساحتها الإجمالية ١٩٨ كم<sup>٢</sup> التي تقع فى نطاق محافظة البحر الأحمر ، والمبينة بالخرائط والإحداثيات المرفقة لصالح هيئة تنمية واستخدام الطاقة الجديدة والمتجددة (وزارة الكهرباء والطاقة) وذلك لاستخدامها فى إقامة مشروعات محطات توليد الكهرباء من طاقة الرياح بنفسها أو عن طريق طرحها للمستثمرين بنظام حق الانتفاع وفقاً للقواعد التي يقررها مجلس الوزراء .

( المادة الثانية )

الموافقة على أن يتم التنسيق بين وزيرى البترول والكهرباء والطاقة فيما يتعلق بمساحات الأراضى المخصصة بموجب اتفاقيات التزام للبحث عن البترول واستغلاله والتي تكون متداخلة فى المساحة المخصصة لهيئة تنمية واستخدام الطاقة الجديدة والمتجددة المشار إليها .

( المادة الثالثة )

يلغى كل ما يخالف أحكام هذا القرار .

( المادة الرابعة )

على الوزراء كل فيما يخصه إصدار القرارات اللازمة لتنفيذ هذا القرار .

( المادة الخامسة )

يُنشر هذا القرار فى الجريدة الرسمية ، ويُعمل به من اليوم التالى لتاريخ نشره .

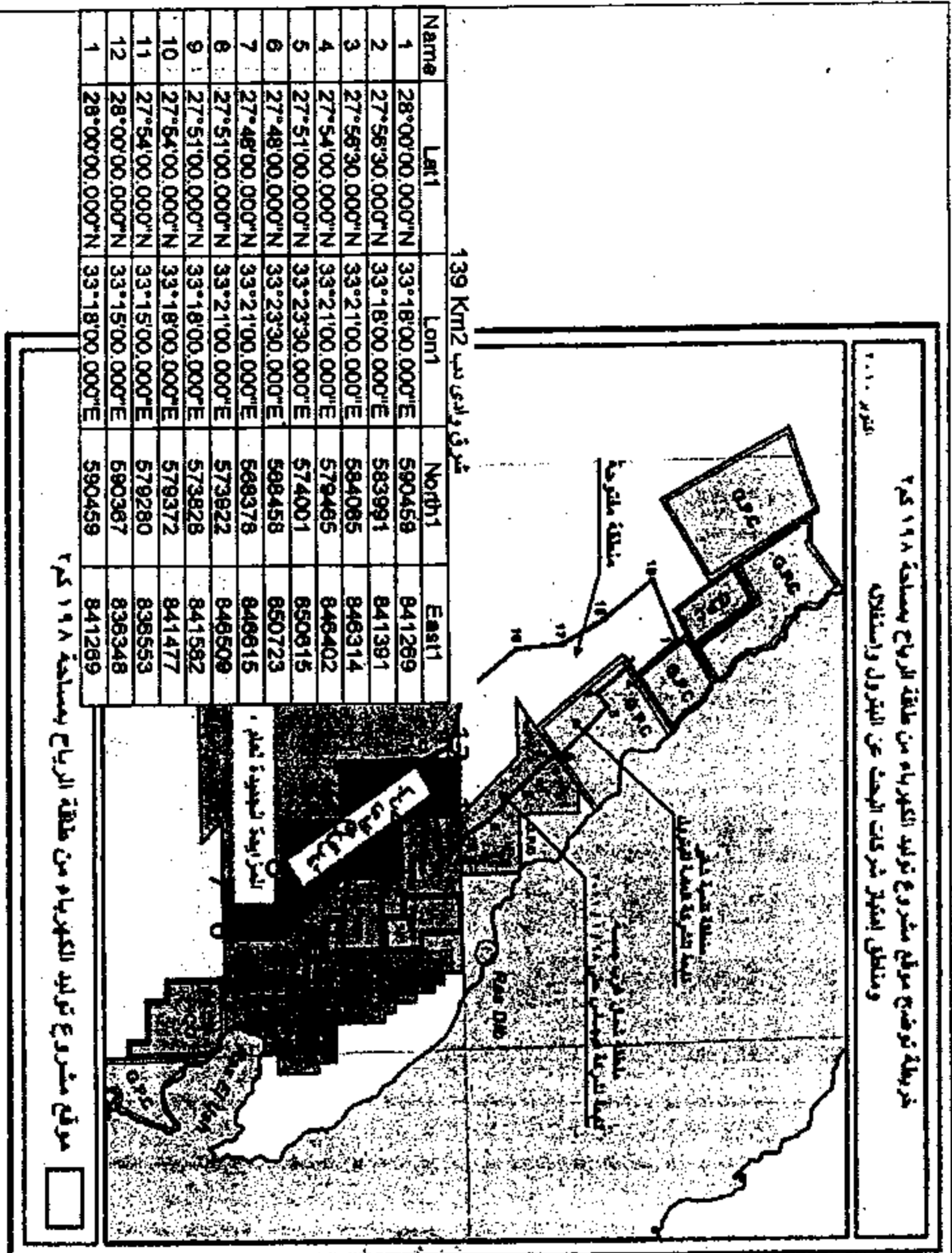
صدر برئاسة الجمهورية فى ٣ المحرم سنة ١٤٣٢ هـ

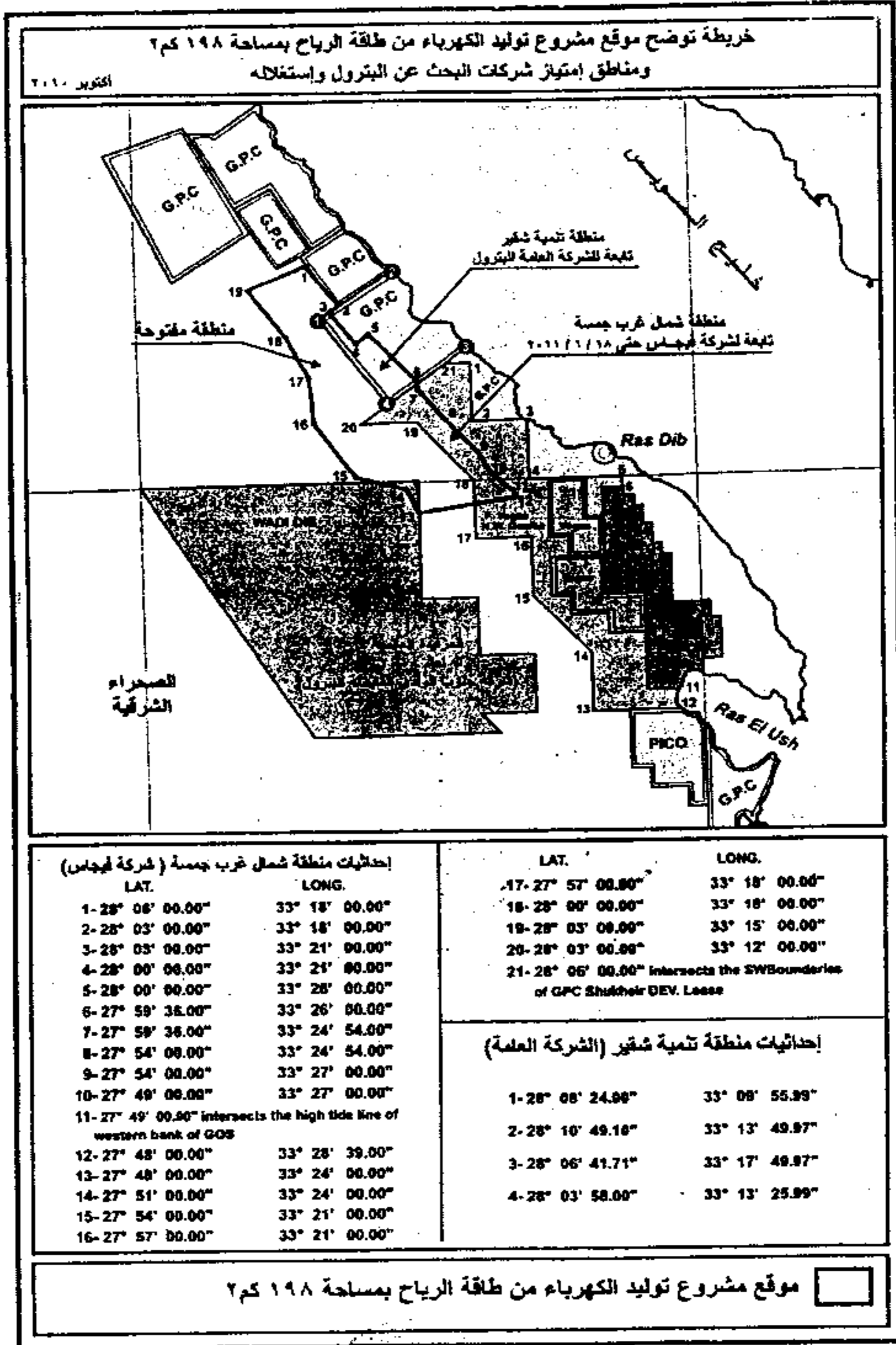
( الموافق ٩ ديسمبر سنة ٢٠١٠ م ) .

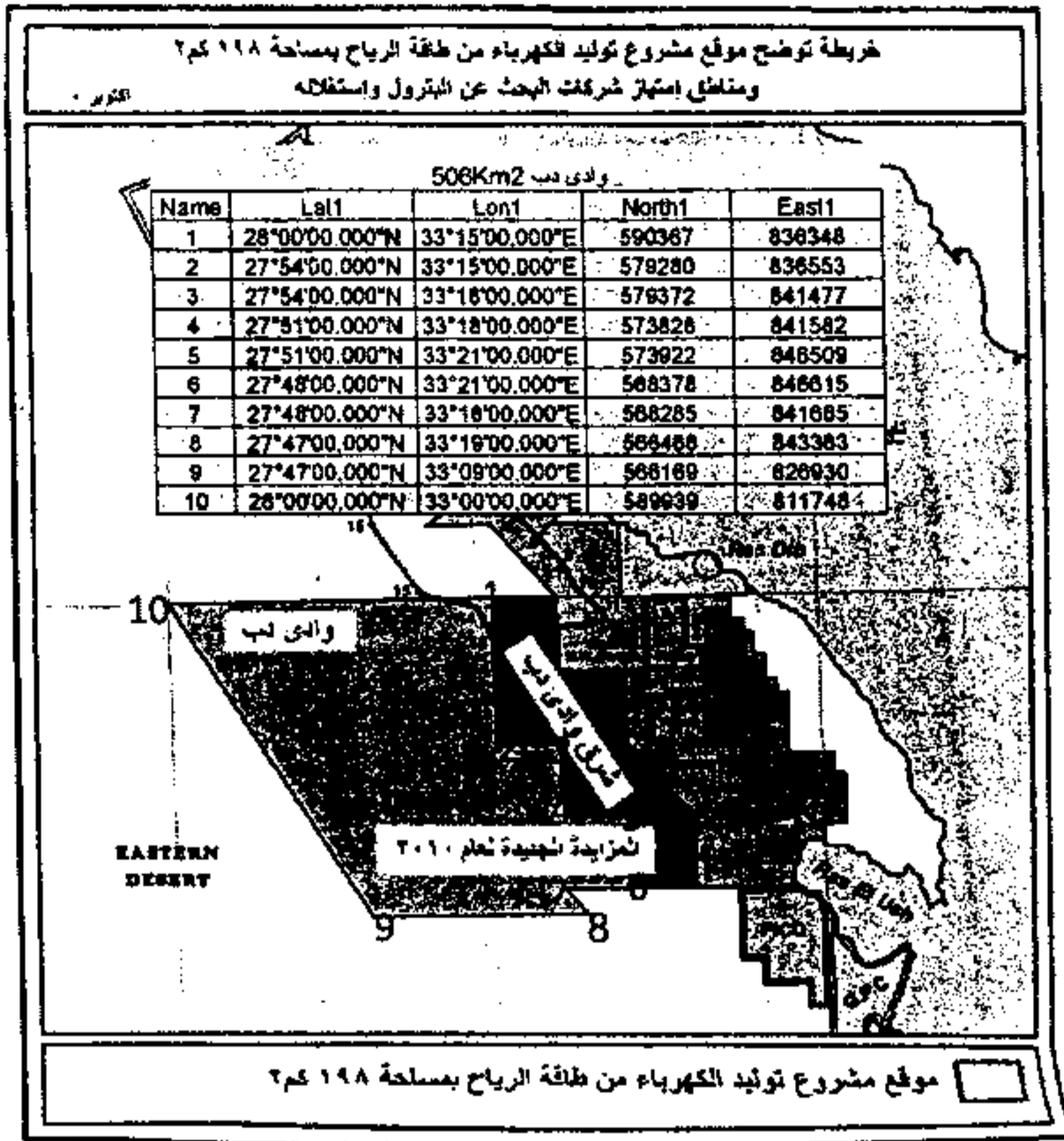
**حسنى مبارك**

إحداثيات المساحة المطلوب تخصيصها بقرار جمهوري بمنطقة خليج الزيت

| رقم النقطة | شمال     | شرق      |
|------------|----------|----------|
| 1          | 12 1.5   | 11 31.4  |
| 2          | 5 3.53   | 15 7.25  |
| 3          | 4 42.03  | 15 7.25  |
| 4          | 3 3.6    | 16 35.76 |
| 5          | 1 31.5   | 17 55.5  |
| 6          | 00 14.82 | 18 56.77 |
| 7          | 59 1.2   | 20 39.3  |
| 8          | 58 26    | 14 58.27 |
| 9          | 59 53.9  | 14 30    |
| 10         | 00 16.4  | 11 29    |
| 11         | 3 2.3    | 9 26     |
| 12         | 5 27.5   | 9 14     |
| 13         | 7 28.5   | 8 13.5   |
| 14         | 9 59     | 6 8.5    |



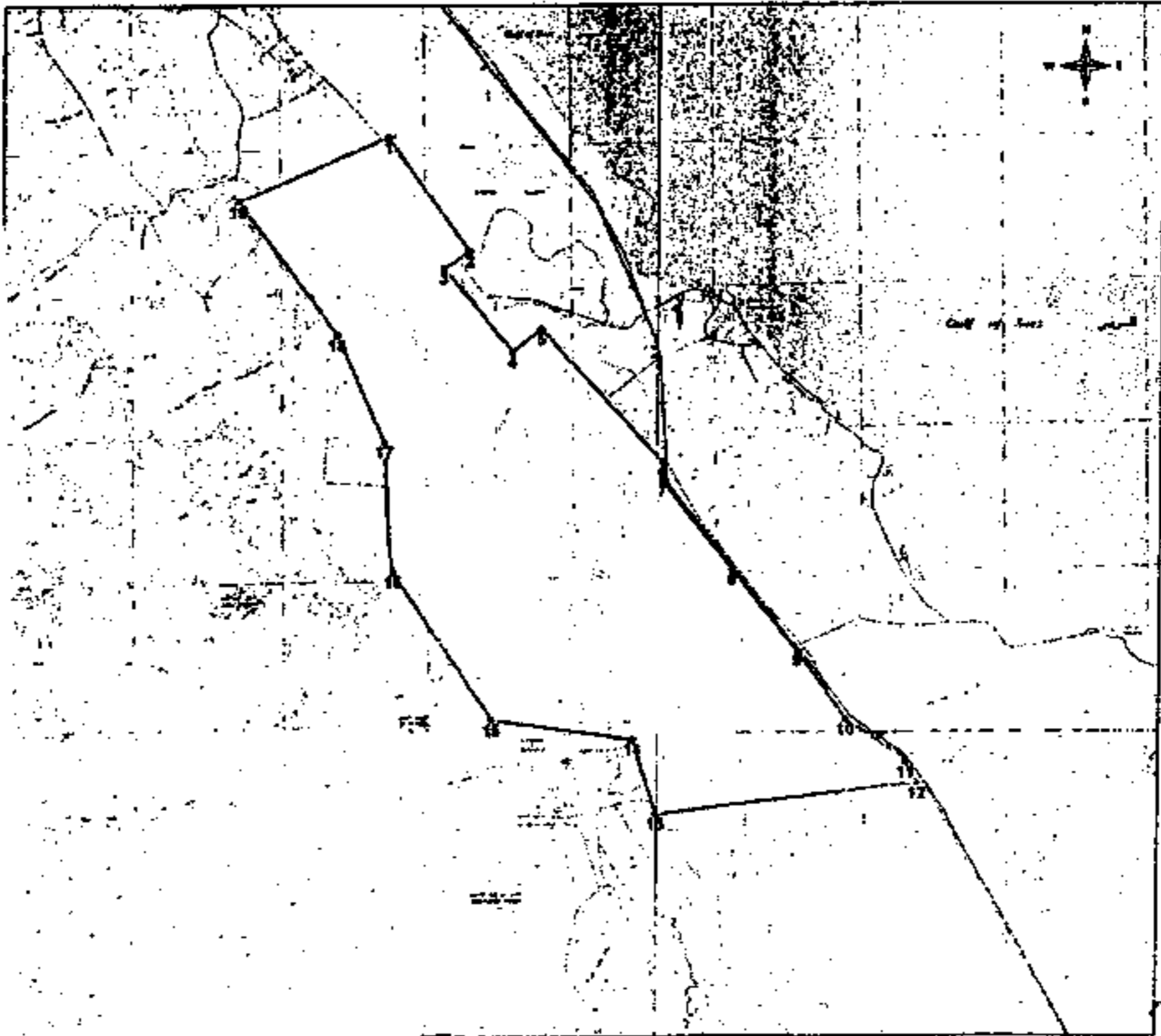




| ID | N              | E              |
|----|----------------|----------------|
| 1  | 28° 11' 11.15" | 33° 09' 16.79" |
| 2  | 28° 09' 02.78" | 33° 10' 58.48" |
| 3  | 28° 08' 43.58" | 33° 10' 27.06" |
| 4  | 28° 07' 09.47" | 33° 11' 53.07" |
| 5  | 28° 07' 54.85" | 33° 12' 30.22" |
| 6  | 28° 05' 03.85" | 33° 15' 07.25" |
| 7  | 28° 04' 42.05" | 33° 15' 07.25" |
| 8  | 28° 03' 02.65" | 33° 16' 35.55" |
| 9  | 28° 01' 31.50" | 33° 17' 55.50" |
| 10 | 28° 00' 14.82" | 33° 18' 56.77" |
| 11 | 27° 59' 26.71" | 33° 20' 16.07" |
| 12 | 27° 59' 03.44" | 33° 20' 30.78" |
| 13 | 27° 58' 30.75" | 33° 14' 59.52" |
| 14 | 27° 59' 53.90" | 33° 14' 30.00" |
| 15 | 28° 00' 16.40" | 33° 11' 29.00" |
| 16 | 28° 03' 02.30" | 33° 09' 26.00" |
| 17 | 28° 05' 27.50" | 33° 09' 14.00" |
| 18 | 28° 07' 28.50" | 33° 05' 13.50" |
| 19 | 28° 09' 59.00" | 33° 06' 08.50" |

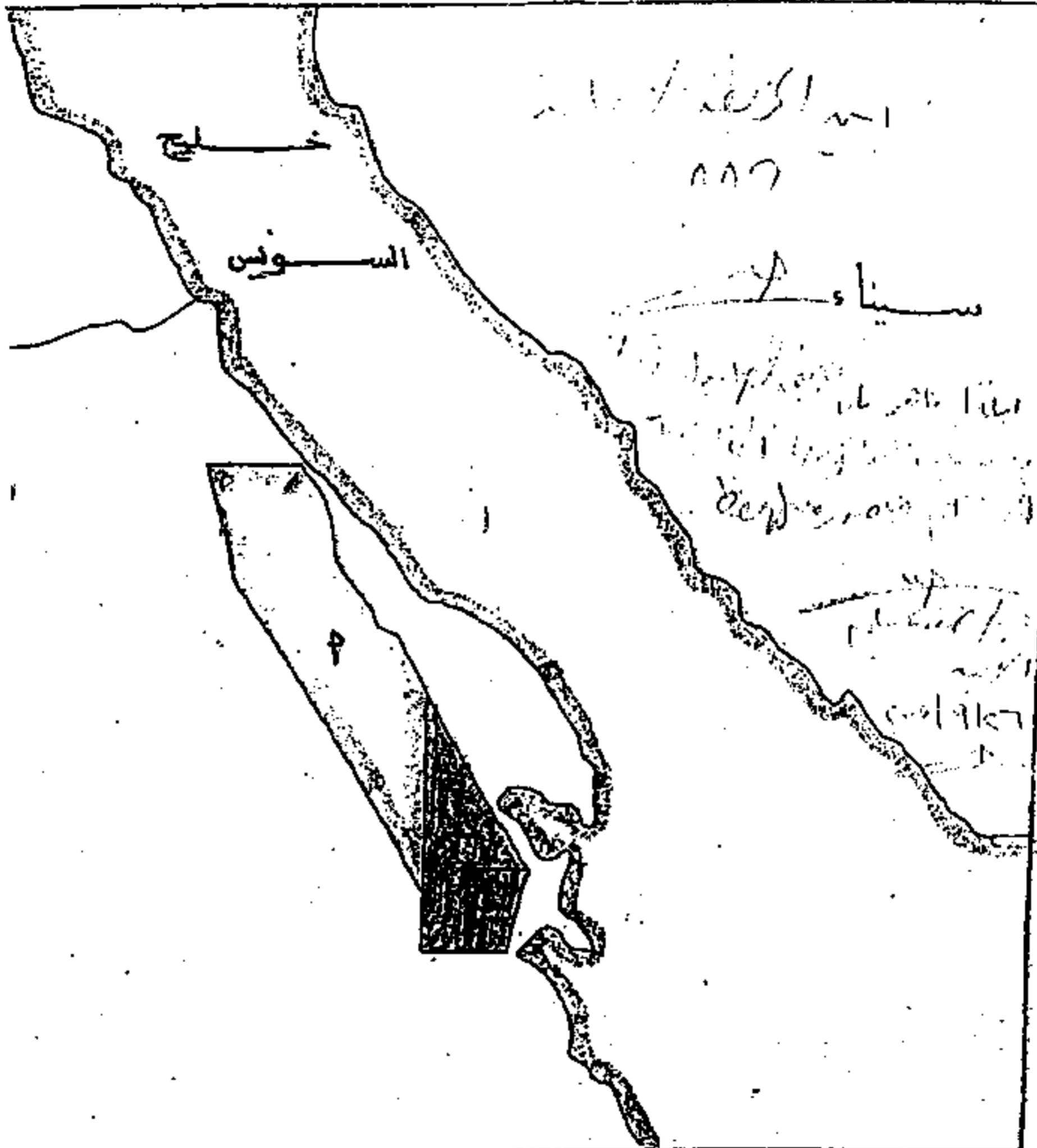


إحداثيات مزارع الرياح لمساحة 198 كم<sup>2</sup>  
بمنطقة جبل الزيت - غرب خليج الزيت



Handwritten signature and date: 2010 09 09

صواعيق القوات المسلحة لمشروع توليد الكهرباء من طاقة الرياح من منطقة غرب جبل الزيت




المنطقة أ يسع بأبراج بأرتفاع ١٠٠ متر على مساحة ٥٦ كم<sup>٢</sup> بنسبة ٨٠٪ من أرض المشروع بعد مداد قيمة المنشآت العسكرية البدلية بمبلغ (٤١١ مليون جنيه) .

المنطقة ب

المنطقة ج: إنشاءات إدارية بأرتفاع عشرة أمتار




Arab Republic of Egypt  
Ministry of Civil Aviation  
Egyptian Civil Aviation Authority



جمهورية مصر العربية  
وزارة الطيران المدني  
سلطة الطيران المدني المصري

ترخيص رقم ( ١٤٨٧ )  
تاريخ : ٢٦/١٢/٢٠١٠

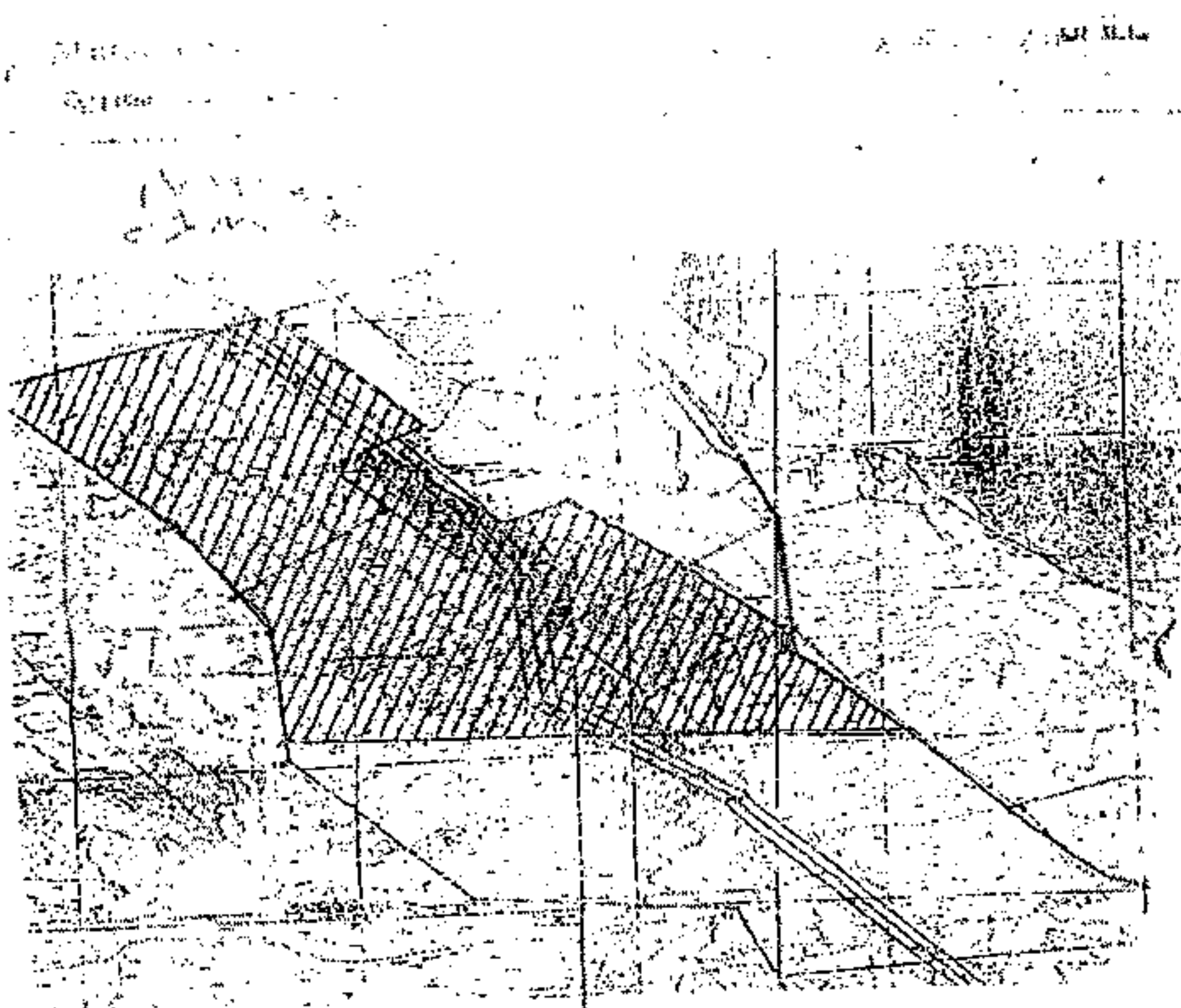


الدرج فان في ..... المنطقة الجنوبية بمنطقة جبل الزيت طبقاً لملحوظات فريق الترخيص ( طريق فرقة ريف غرب ) - محافظة البحر الأحمر .....  
وتمسح له من قبل سلطة الطيران المدني بارتفاع ..... ١٠٠ م (مائة متر فقط) ..... قري سطح الارض  
وذلك / ..... حيث كادية وارتفاعات ثلاثية الجوية والمنجدة .....

مراجعة / ..... / .....  
مدير إدارة المعوق / .....  
رئيس الإدارة المركزية لسلامة ومقاييس المطارات / .....  
نائب رئيس السلطة لشؤون سلامة المطارات و الملاحة الجوية / .....

طارق / مأمون العاصمي  
رئيس سلطة الطيران المدني المصري





المواقع المرفقة في المخطط أعلاه هي مواقع إقلاع وهبوط الطائرات المروحية المخصصة لخدمة القوات المسلحة المصرية في سيناء  
 من أجل تأمين سلامة عملياتها الجوية وتنفيذ مهامها القتالية (بما في ذلك المهام القتالية الخاصة بالعمليات الجوية) في سيناء  
 والمصريين من غير جنسية أخرى ممن هم من ذوي الصلة بالعمليات الجوية في سيناء (بما في ذلك المهام القتالية الخاصة بالعمليات الجوية) في سيناء  
 وذلك في إطار تنفيذ المهام القتالية الخاصة بالعمليات الجوية في سيناء (بما في ذلك المهام القتالية الخاصة بالعمليات الجوية) في سيناء

إدارة الطيران المدني / إدارة الطيران المدني  
 مدير عام الطيران المدني / مدير عام الطيران المدني  
 رئيس السلطة لشؤون أمن سلامة المطارات والملاحة الجوية / رئيس السلطة لشؤون أمن سلامة المطارات والملاحة الجوية

د. محمد عبد السلام / د. محمد عبد السلام  
 رئيس سلطة الطيران المدني المصري / رئيس سلطة الطيران المدني المصري

إدارة الطيران المدني - طريق المطار - القاهرة - مصر  
 Ministry of Civil Aviation Complex, Airport Road, Cairo, Egypt. Tel: 202 2517 0000 Fax: 202 2517 0000



