

## وزارة الإسكان والمرافق والمجمعات العمرانية

قرار رقم ١٠٠٥ لسنة ٢٠١٧

بتاريخ ٢٠١٧/١١/١٤

بشأن اعتماد المخطط الاستراتيجى العام لمدينة العبور الجديدة

وزير الإسكان والمرافق والمجمعات العمرانية

ورئيس مجلس إدارة هيئة المجمعات العمرانية الجديدة

بعد الاطلاع على القانون رقم ٥٩ لسنة ١٩٧٩ فى شأن إنشاء المجمعات العمرانية الجديدة ؛

وعلى قرار رئيس الجمهورية رقم ٤٨ لسنة ٢٠٠٦ بتشكيل مجلس إدارة هيئة المجمعات

العمرانية الجديدة ؛

وعلى قانون البناء الصادر بالقانون رقم ١١٩ لسنة ٢٠٠٨ ولائحته التنفيذية وتعديلاتهما ؛

وعلى قرار رئيس الجمهورية رقم ٣٧٩ لسنة ٢٠١٥ بتشكيل مجلس الوزراء ؛

وعلى القرار الجمهورى رقم ٢٤٩ لسنة ٢٠١٦ بشأن إنشاء مدينة العبور الجديدة ؛

وعلى ما عرضه علينا كل من السيدة المهندسة نائب رئيس الهيئة لقطاع التخطيط والمشروعات ،

والسيد أ. د. مهندس رئيس مجلس إدارة الهيئة العامة للتخطيط العمرانى ؛

### قرر:

**مادة ١ -** يعتمد المخطط الاستراتيجى العام لمدينة العبور الجديدة وفقاً للوحة المرفقة

لهذا القرار والتي تعتبر جزءاً لا يتجزأ من هذا القرار ومتممة لأحكامه .

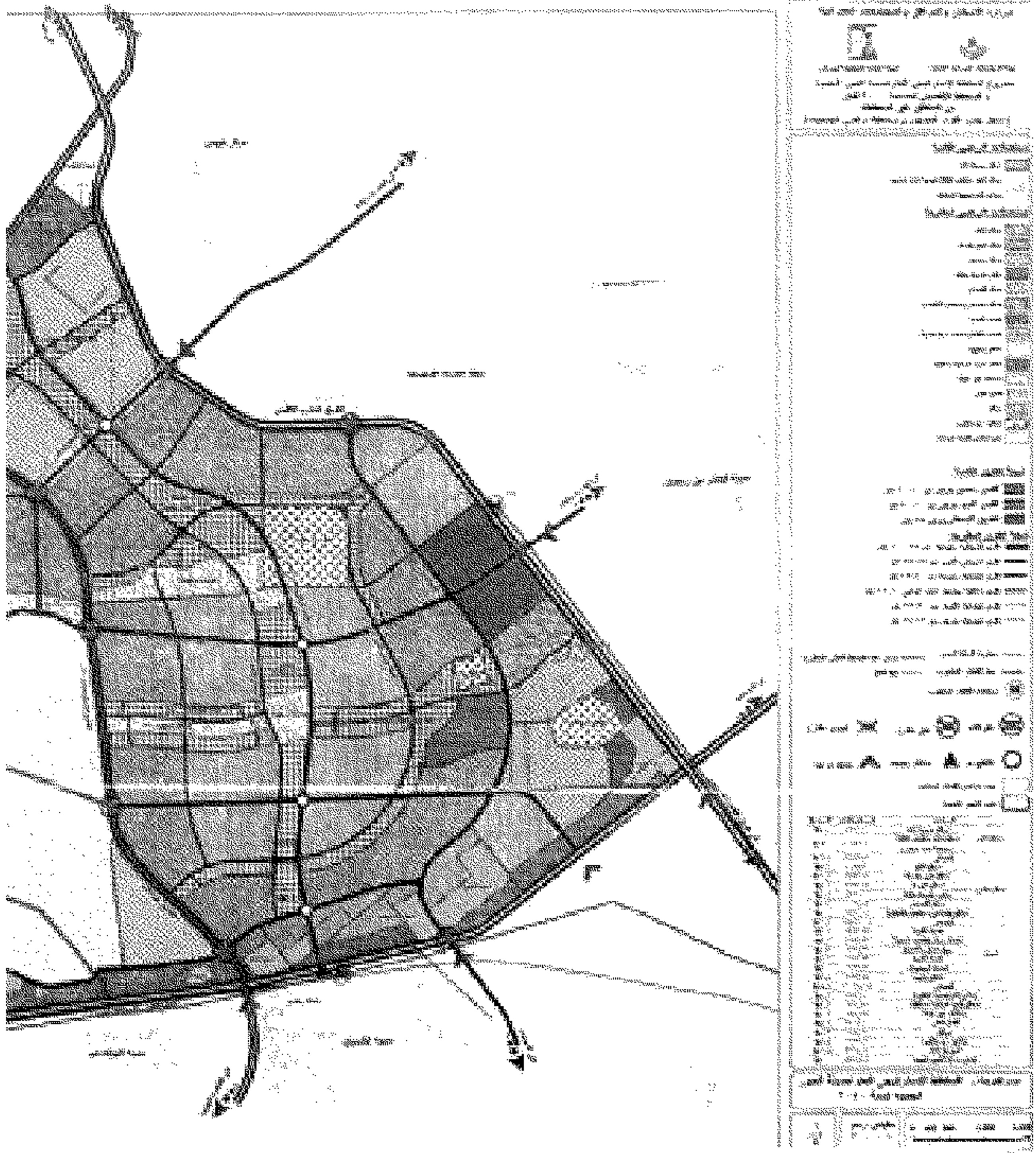
**مادة ٢ -** يُعمل بهذا القرار ، وعلى الجهات المختصة تنفيذه كل فيما يخصه .

**مادة ٣ -** يُنشر هذا القرار بالوقائع المصرية .

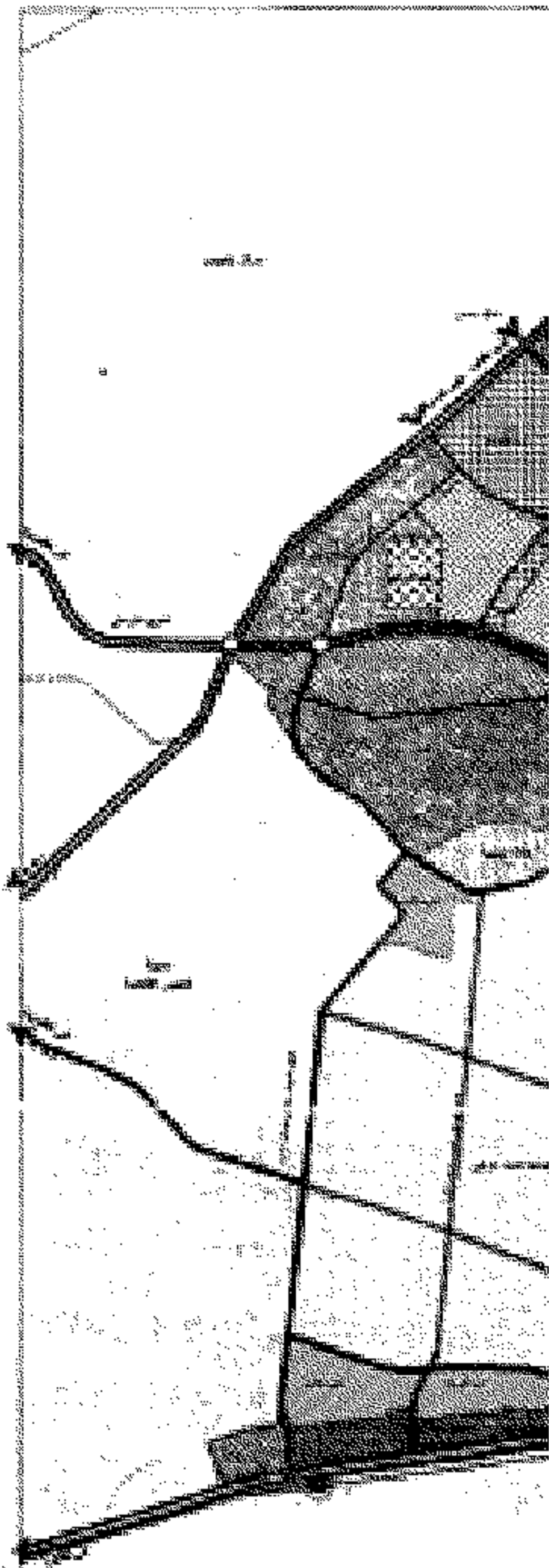
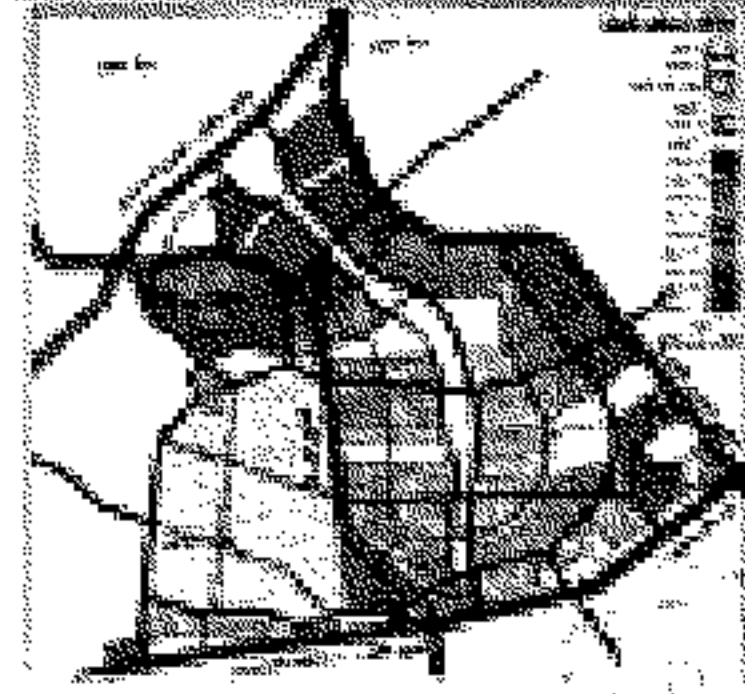

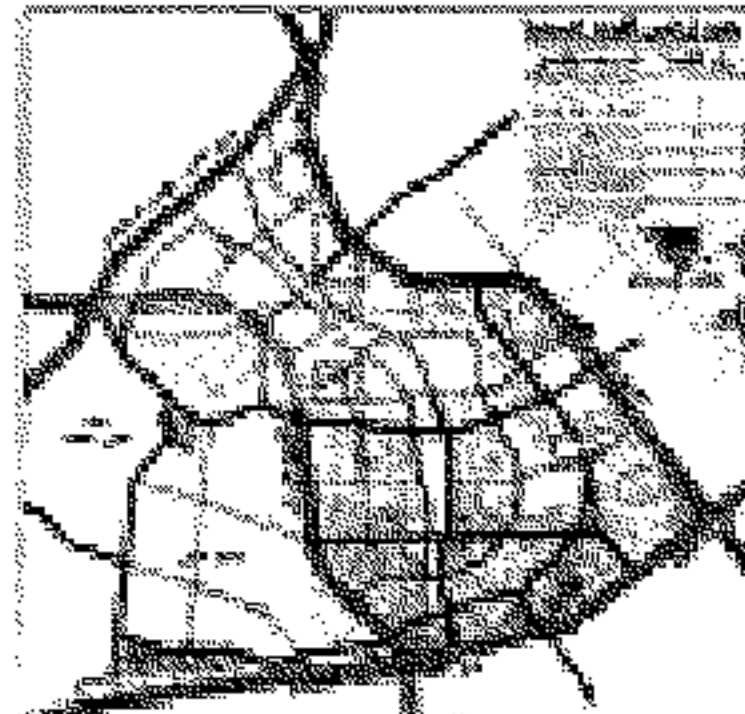
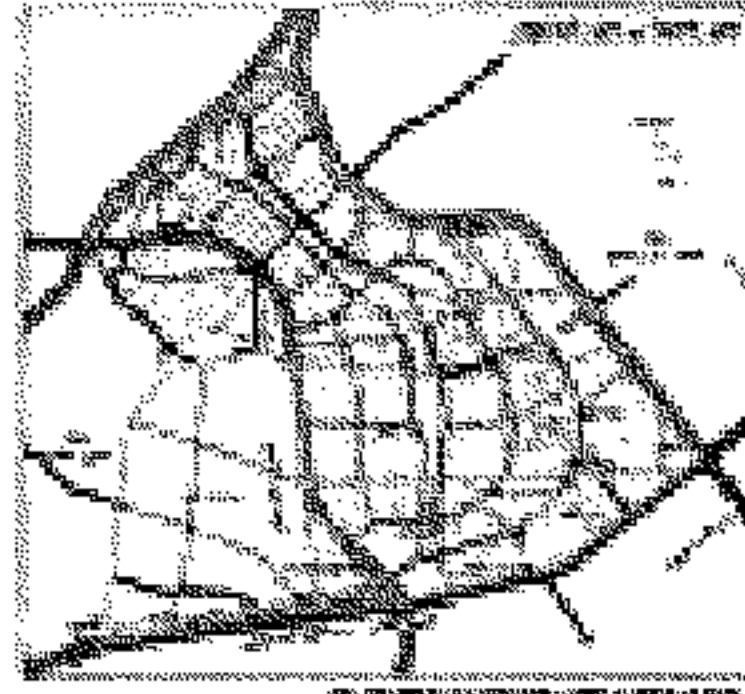
وزير الإسكان والمرافق والمجمعات العمرانية

ورئيس مجلس إدارة الهيئة

د. مهندس / مصطفى مدبولى



ملاحظات	
١- تم تعديل الحدود الإدارية لمحافظة القاهرة لتكون على النحو المبين في الخريطة المرفقة.	
٢- تم تعديل الحدود الإدارية لمحافظة الجيزة لتكون على النحو المبين في الخريطة المرفقة.	
٣- تم تعديل الحدود الإدارية لمحافظة أسيوط لتكون على النحو المبين في الخريطة المرفقة.	
٤- تم تعديل الحدود الإدارية لمحافظة سوهاج لتكون على النحو المبين في الخريطة المرفقة.	
٥- تم تعديل الحدود الإدارية لمحافظة قنا لتكون على النحو المبين في الخريطة المرفقة.	
٦- تم تعديل الحدود الإدارية لمحافظة الأقصر لتكون على النحو المبين في الخريطة المرفقة.	
٧- تم تعديل الحدود الإدارية لمحافظة أسوان لتكون على النحو المبين في الخريطة المرفقة.	
٨- تم تعديل الحدود الإدارية لمحافظة البحر الأحمر لتكون على النحو المبين في الخريطة المرفقة.	
٩- تم تعديل الحدود الإدارية لمحافظة شبة جزيرة سيناء لتكون على النحو المبين في الخريطة المرفقة.	
١٠- تم تعديل الحدود الإدارية لمحافظة الإسكندرية لتكون على النحو المبين في الخريطة المرفقة.	
١١- تم تعديل الحدود الإدارية لمحافظة البحيرة لتكون على النحو المبين في الخريطة المرفقة.	
١٢- تم تعديل الحدود الإدارية لمحافظة الدقهلية لتكون على النحو المبين في الخريطة المرفقة.	
١٣- تم تعديل الحدود الإدارية لمحافظة الغربية لتكون على النحو المبين في الخريطة المرفقة.	
١٤- تم تعديل الحدود الإدارية لمحافظة الشرقية لتكون على النحو المبين في الخريطة المرفقة.	
١٥- تم تعديل الحدود الإدارية لمحافظة المنيا لتكون على النحو المبين في الخريطة المرفقة.	
١٦- تم تعديل الحدود الإدارية لمحافظة بني سويف لتكون على النحو المبين في الخريطة المرفقة.	
١٧- تم تعديل الحدود الإدارية لمحافظة الفيوم لتكون على النحو المبين في الخريطة المرفقة.	
١٨- تم تعديل الحدود الإدارية لمحافظة مطروح لتكون على النحو المبين في الخريطة المرفقة.	
١٩- تم تعديل الحدود الإدارية لمحافظة شمال سيناء لتكون على النحو المبين في الخريطة المرفقة.	
٢٠- تم تعديل الحدود الإدارية لمحافظة جنوب سيناء لتكون على النحو المبين في الخريطة المرفقة.	
٢١- تم تعديل الحدود الإدارية لمحافظة شمال الصعيد لتكون على النحو المبين في الخريطة المرفقة.	
٢٢- تم تعديل الحدود الإدارية لمحافظة جنوب الصعيد لتكون على النحو المبين في الخريطة المرفقة.	
٢٣- تم تعديل الحدود الإدارية لمحافظة نواكشوط لتكون على النحو المبين في الخريطة المرفقة.	
٢٤- تم تعديل الحدود الإدارية لمحافظة نواكشوط الكبرى لتكون على النحو المبين في الخريطة المرفقة.	
٢٥- تم تعديل الحدود الإدارية لمحافظة نواكشوط الصغيرة لتكون على النحو المبين في الخريطة المرفقة.	
٢٦- تم تعديل الحدود الإدارية لمحافظة نواكشوط الغربية لتكون على النحو المبين في الخريطة المرفقة.	
٢٧- تم تعديل الحدود الإدارية لمحافظة نواكشوط الشرقية لتكون على النحو المبين في الخريطة المرفقة.	
٢٨- تم تعديل الحدود الإدارية لمحافظة نواكشوط الشمالية لتكون على النحو المبين في الخريطة المرفقة.	
٢٩- تم تعديل الحدود الإدارية لمحافظة نواكشوط الجنوبية لتكون على النحو المبين في الخريطة المرفقة.	
٣٠- تم تعديل الحدود الإدارية لمحافظة نواكشوط الوسطى لتكون على النحو المبين في الخريطة المرفقة.	



محمد الهادي  
رئيس