

قرار رئيس جمهورية مصر العربية**رقم ١ لسنة ٢٠١٧**

بتقرير صفة النفع العام لمشروع محطة رفع الصرف الصحي (كفر عابد)

حوض داير الناحية - مركز طوخ - محافظة القليوبية

رئيس الجمهورية

بعد الاطلاع على الدستور ؛

وعلى قانون نظام الإدارة المحلية الصادر بالقانون رقم ٤٣ لسنة ١٩٧٩

ولائحته التنفيذية وتعديلاتهما ؛

وعلى القانون رقم ١٠ لسنة ١٩٩٠ بشأن نزع ملكية العقارات للمنفعة العامة

ولائحته التنفيذية ؛

وعلى قرار رئيس الجمهورية رقم ١٦٤ لسنة ١٩٩٦ بتنظيم وزارة الإسكان والمرافق

والمجتمعات العمرانية ؛

وبناءً على ما عرضه وزير الإسكان والمرافق والمجتمعات العمرانية ؛

قرر :**(المادة الأولى)**

- يُعتبر من أعمال المنفعة العامة مشروع إقامة محطة رفع الصرف الصحي (كفر عابد) - حوض داير الناحية - مركز طوخ - محافظة القليوبية ، الواقعة بحوض داير الناحية - قنطرة (٤) بمسطح ٤٣, ٢٥٦م تقريباً لصالح الجهاز التنفيذي لمياه الشرب والصرف الصحي .

(المادة الثانية)

يستولى بطريق التنفيذ المباشر على الأراضى اللازمة لتنفيذ المشروع المشار إليه بالمادة السابقة والمبين موقعها وحدودها وأسماء ملاكها الظاهرين بالمذكرة والرسم التخطيطى الإجمالى المرفقين .

(المادة الثالثة)

يُنشر هذا القرار فى الجريدة الرسمية ، وعلى الجهات المختصة تنفيذه .

صدر برئاسة الجمهورية فى ٥ ربيع الآخر سنة ١٤٣٨ هـ

(الموافق ٣ يناير سنة ٢٠١٧ م) .

عبد الفتاح السيسى

وزارة الإسكان والمرافق والمجمعات العمرانية

مذكرة إيضاحية

للعرض على السيد رئيس الجمهورية

بشأن استصدار قرار منفعة عامة للأرض اللازمة لتنفيذ محطة رفع الصرف الصحى

بحوض داير الناحية - كفر عابد - محافظة القليوبية

صدر القانون رقم ١٠ لسنة ١٩٩٠ بشأن نزع ملكية العقارات للمنفعة العامة .

يتولى الجهاز التنفيذى لمياه الشرب والصرف الصحى تنفيذ محطة رفع الصرف الصحى

بحوض داير الناحية - كفر عابد - محافظة القليوبية .

تم الحصول على المستندات والموافقات اللازمة لاستصدار قرار منفعة عامة لنزع ملكية

قطعة الأرض اللازمة لتنفيذ المحطة عليها والتي تقع بحوض داير الناحية ثمرة (٤)

بمسطح ٤٣, ٢٥٦ م^٢ تقريباً والواقعة على الخريطة المساحية رقم (٦٣١, ٥/٨٤٨) وهى كالاتى :

موافقة السيد الدكتور وزير الزراعة واستصلاح الأراضى .

كشف بأسماء الملاك الظاهرين المعد بمعرفة مديرية المساحة بالقليوبية .

موافقة المجلس الشعبى المحلى لمحافظة القليوبية .

الأمر الذى يتطلب ضرورة استصدار قرار منفعة عامة للأرض اللازمة لتنفيذ المحطة عليها

والواقعة ضمن الحدود الواردة بكشف الملاك الظاهرين والخرائط المساحية المرفقة

ولصالح الجهاز التنفيذى لمياه الشرب والصرف الصحى طبقاً للقانون رقم ١٠ لسنة ١٩٩٠

وزير الإسكان والمرافق والمجمعات العمرانية

أ. د. م / مصطفى مديولى

شركة التأمين والتأمينات
مكتب التأمين والتأمينات
كشف للدولة للتأمينات



١٤٣٨ هـ
٢٠١٧ م

اسم لائحه التأمين	رقم لائحه التأمين	القيمة	الملاحظات
مركز جمال بن لادن تأمين	١٢٦٥٢	١٢٦٥٢	تأمين على الحياة والتأمينات
	١٢٦٦٩	١٢٦٦٩	تأمين على الحياة والتأمينات

كشف للدولة للتأمينات لائحة التأمين لائحة التأمين
وذلك حسب اريشاد السادة / سبيلكم
وذلك حسب الفهرس الفهرس
وتمت مستوفى برون اذني مستوفى برون السادة حاله مستوفى

التأمينات
رئيس مكتب التأمين والتأمينات

١٤٣٨ هـ
٢٠١٧ م





مستمرة من الصفحة ٣٠

الرقم	الاسم	اللقب	العنوان	التاريخ
١٠٠٠٠	محمد أحمد	ابن	شارع التحرير	١٩/١/٢٠١٧
١٠٠٠١	سليمان حسن	ابن	شارع القدس	٢٠/١/٢٠١٧
١٠٠٠٢	ياسين عبد	ابن	شارع العلم	٢١/١/٢٠١٧
١٠٠٠٣	علي أحمد	ابن	شارع السلام	٢٢/١/٢٠١٧
١٠٠٠٤	فاهد محمد	ابن	شارع الحرية	٢٣/١/٢٠١٧
١٠٠٠٥	أحمد خالد	ابن	شارع الوحدة	٢٤/١/٢٠١٧
١٠٠٠٦	مروان وليد	ابن	شارع التقدم	٢٥/١/٢٠١٧
١٠٠٠٧	يوسف مصطفى	ابن	شارع النهضة	٢٦/١/٢٠١٧
١٠٠٠٨	طارق أسعد	ابن	شارع الإنقاذ	٢٧/١/٢٠١٧
١٠٠٠٩	عماد دانيال	ابن	شارع الأمل	٢٨/١/٢٠١٧
١٠٠١٠	عليان مريم	ابن	شارع الجهاد	٢٩/١/٢٠١٧

مستخلص من...

الموافق ١٩/١/٢٠١٧

موقع: [موقع]



الاسم: [اسم]

اللقب: [لقب]

العنوان: [عنوان]

التاريخ: [تاريخ]

ملاحظات: [ملاحظات]




الطرح أسيد المخطط لوجها
 ٥ رسم الخطط التفصيلية من
 الجوانب الأمامية
 وهي التسمية لها كود طبق
 المتطلبات من حيث التسمية
 ٦ رسم التسمية طبق المتطلبات
 التي أوصت من حيث التسمية
 الرسم الذي تم وضعه في المخطط
 وهو كالتالي

EGECCI



التصنيف	مجموعة من الأجزاء	رقم	رقم	رقم
الرمز	رمز الأجزاء والأجزاء الفرعية	رمز	رمز	رمز
الوصف	الوصف	الوصف	الوصف	الوصف

ع.ر. ٥١٧٧٢



- البيانات العامة:**
- مساحة = 2000 م²
 - طول = 100 م
 - عمق = 20 م
 - ارتفاع = 10 م
 - ارتفاع طابق = 3 م
 - ارتفاع طابق = 3 م
 - ارتفاع طابق = 3 م
 - ارتفاع طابق = 3 م
 - ارتفاع طابق = 3 م
- البيانات الفنية:**
- مساحة = 100 م²
 - عمق = 10 م
 - ارتفاع = 3 م
 - ارتفاع طابق = 3 م
 - ارتفاع طابق = 3 م
- البيانات الاقتصادية:**
- عدد من طابق = 10
 - عدد من طابق = 10
 - عدد من طابق = 10

