

قرار رئيس مجلس الوزراء**رقم ٢٤٧٦ لسنة ٢٠١٥****رئيس مجلس الوزراء**

بعد الاطلاع على الدستور ؛

وعلى قانون نظام الإدارة المحلية الصادر بالقانون رقم ٤٣ لسنة ١٩٧٩ وتعديلاته ؛

وعلى المرسوم بقانون رقم ١١٦ لسنة ٢٠١١ بحل المجالس الشعبية المحلية ؛

وعلى طلب محافظ الوادى الجديد ؛

وعلى ما عرضه وزير التنمية المحلية ؛

قرر :**(المادة الاولى)**تُخصّص قطعة أرض من أملاك الدولة بمساحة ٢٤٥٠٠ م^٢، بمدينة الفرافرة - مركز الفرافرة -محافظة الوادى الجديد، بالمجان، لصالح الوحدة المحلية لإقامة محطة تنقية مياه شربوحدودها كالتالى :

. الحد البحرى : أرض فضاء بطول ٦٠ م .

. الحد القبلى : أرض فضاء بطول ٦٠ م .

. الحد الشرقى : أرض فضاء بطول ٧٥ م .

. الحد الغربى : أرض فضاء بطول ٧٥ م .

وذلك حسب الكروكى المرفق .

(المادة الثانية)

يُنشر هذا القرار فى الجريدة الرسمية ، وعلى الجهات المختصة تنفيذه .

صدر برئاسة مجلس الوزراء فى ٢٦ ذى القعدة سنة ١٤٣٦ هـ


(الموافق ١٠ سبتمبر سنة ٢٠١٥ م) .

رئيس مجلس الوزراء

مهندس / إبراهيم محلب

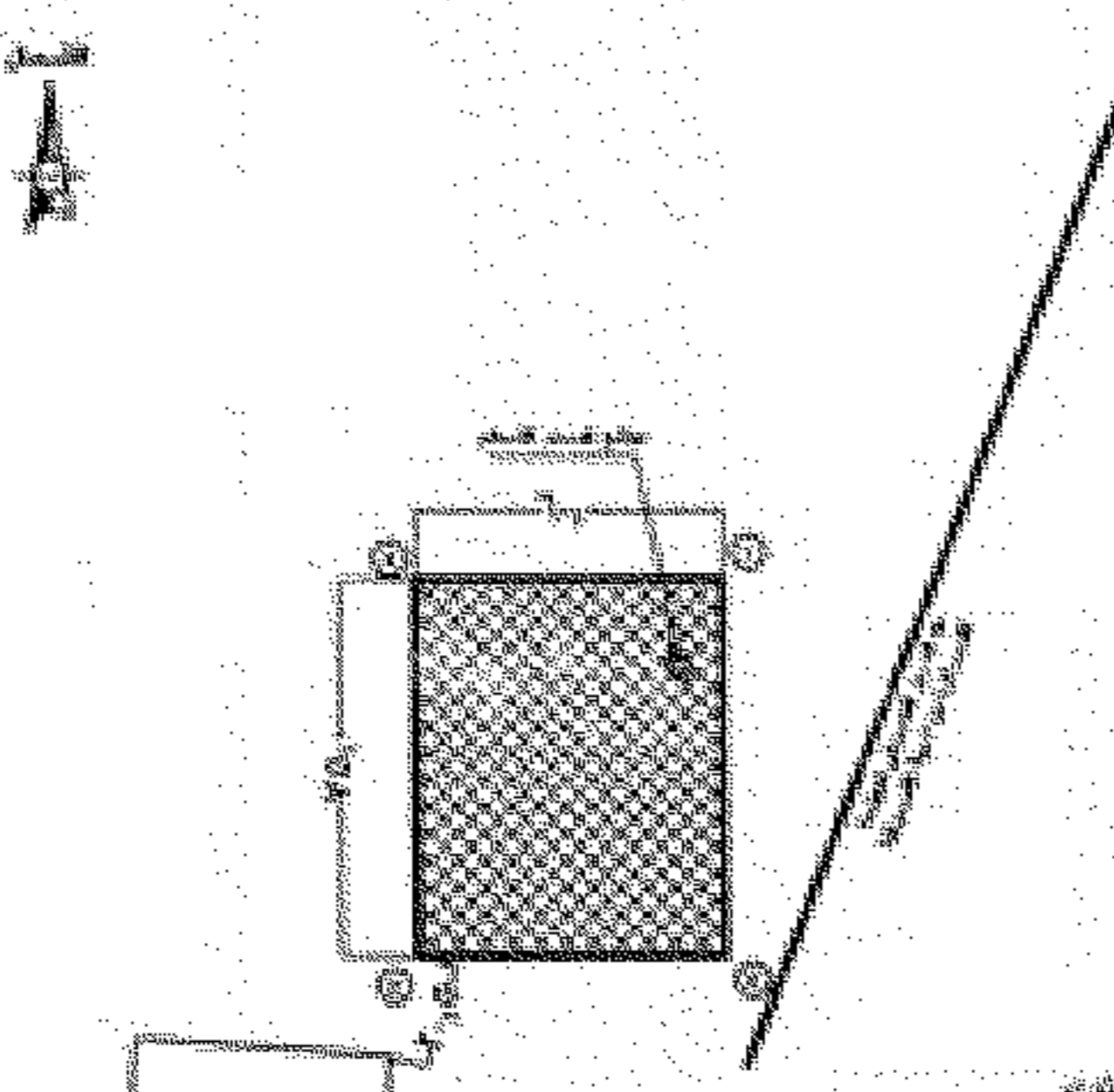
PRODUCED BY AN AUTODESK EDUCATIONAL PRODUCT

٤٧٦٤٥١٥



محافظة الوادي الجديد
مركز ومدينة السريرا
الولاية الهندسية

مركز ومدينة السريرا
محافظة الوادي الجديد
الولاية الهندسية



معلومات الموقع

٢٧ - ٥٢ - ٥٢.٥٥ هكتار
٢٧ - ٥٥ - ٤٢.٥٥ هكتار

٢٧ - ٥٢ - ٥٠.٥٢ هكتار
٢٧ - ٥٥ - ٤٢.٥٥ هكتار

٢٧ - ٥٢ - ٥٢.٥٢ هكتار
٢٧ - ٥٥ - ٤٠.٣٢ هكتار

٢٧ - ٥٢ - ٥٢.٥٥ هكتار
٢٧ - ٥٥ - ٤٠.٣٢ هكتار

مساحة = ٤٥٥٠ متر مربع


ملاحظات:


١- الموقع واقع بمنطقة

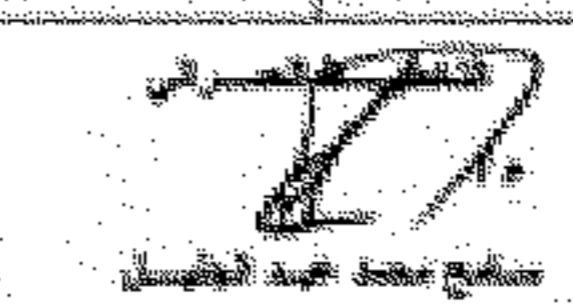
٢- الموقع ملائم للمشاريع الهندسية

٣- الموقع ملائم للمشاريع الهندسية

٤- الموقع ملائم للمشاريع الهندسية











٤٧٦٤٥١٥

PRODUCED BY AN AUTODESK EDUCATIONAL PRODUCT