

## قرار رئيس مجلس الوزراء

رقم ١٩٥٦ لسنة ٢٠١٤

### رئيس مجلس الوزراء

بعد الاطلاع على الدستور؛

وعلى قانون نظام الإدارة المحلية الصادر بالقانون رقم ٤٣ لسنة ١٩٧٩ وتعديلاته؛  
وعلى القانون رقم ١٠ لسنة ١٩٩٠ بشأن نزع ملكية العقارات للمنفعة العامة؛  
وعلى قرار رئيس المجلس الأعلى للقوات المسلحة رقم ١٢٧ لسنة ٢٠١٢  
بشأن تخصيص بعض المساحات لتنفيذ تخطيط مسار للخط الرابع لمترو الأنفاق؛  
وبناءً على ما عرضه وزير النقل؛

**قرر:**

( المادة الأولى )

يعتبر من أعمال المنفعة العامة مشروع إنشاء المرحلة الأولى من الخط الرابع لمترو الأنفاق بالقاهرة الكبرى بجميع منشآته ومرافقه من محطات للركاب بما تحتويه من محلات لخدمة الجماهير ومحطات ومخارج التهوية ومحطات القوى الكهربائية وأى منشآت أخرى يحتاجها المشروع حتى يمكن تشغيله على الوجه الأكمل والذي يقع فى زمام محافظتى القاهرة والجيزة ، وذلك على النحو الموضح بالمذكرة الإيضاحية والخرائط المساحية المرفقة .

( المادة الثانية )

يُستولى بطريق التنفيذ المباشر لصالح الهيئة القومية للأنفاق على الأراضى والعقارات اللازمة للمشروع المشار إليه بالمادة الأولى والمُبين موقعها وحدودها وأبعادها وأسماء ملاكها الظاهرين بالمذكرة والرسومات والخرائط والكشوف المرفقة .

( المادة الثالثة )

ينهى تخصيص الأراضي والعقارات المخصصة لجهات حكومية والموضح بيانها بالملذكرة الإيضاحية والرسومات المرفقة ويعاد تخصيصها بدون مقابل لصالح الهيئة القومية للأنفاق .

( المادة الرابعة )

يُنشر هذا القرار في الجريدة الرسمية، ويُعمل به اعتبارًا من اليوم التالي لتاريخ نشره .

صدر برئاسة مجلس الوزراء في ٤ المحرم سنة ١٤٣٦ هـ

( الموافق ٢٨ أكتوبر سنة ٢٠١٤ م ) .

رئيس مجلس الوزراء

مهندس/ إبراهيم محلب

## وزارة النقل

### مذكرة إيضاحية

لقرار رئيس مجلس الوزراء رقم ١٩٥٦ لسنة ٢٠١٤  
الخاص بإقرار صفة النفع العام لمشروع إنشاء المرحلة الأولى  
من الخط الرابع لمترو الأنفاق بداية من محطة حدائق الأشجار  
مروراً بورشة العمرة الجسيمة غرب الطريق الدائرى على مشارف  
مدينة ٦ أكتوبر وحتى محطة الفسطاط بشارع صلاح سالم  
زمام محافظتى القاهرة والجيزة

حيث إنه يجرى حالياً الإعداد لتنفيذ المرحلة الأولى من الخط الرابع لمترو  
الأنفاق ويبلغ طول هذه المرحلة حوالى ١٩ كم بعدد سبع عشرة محطة بداية من  
محطة حدائق الأشجار وحتى محطة الفسطاط بالإضافة إلى ورشة العمرة  
الجسيمة ومبيت القطارات التى تقع على مساحة ١٠٨ أفدنة غرب الطريق  
الدائرى ومحطة الكهرباء ومبنى التحكم المركزى الواقعة على مساحة ٧,١ فدان  
بمنطقة حدائق الأهرام والمخصصة من وزارة الدفاع لصالح الهيئة القومية  
للأنفاق بموجب قرار المجلس الأعلى للقوات المسلحة رقم ١٢٧ لسنة ٢٠١٢

#### مسار المرحلة الأولى :

تبدأ المرحلة الأولى من الخط الرابع سطحياً بمحطة حدائق الأشجار وهى  
محطة تبادلية مع ترام مدينة السادس من أكتوبر المخطط إنشاؤه فى نطاق قطعة  
الأرض بمساحة (١٠) أفدنة المخصصة من المنطقة الاستثمارية لصالح الهيئة  
القومية للأنفاق مروراً بورشة العمرة الجسيمة والتى تقع غرب الطريق الدائرى  
ثم ينخفض منسوب الخط ليكون حفراً نفقياً وصولاً إلى محطة حدائق الأهرام  
والتي تقع فى شارع إسكان شباب حدائق الأهرام ثم يستمر نفقياً إلى محطة  
النصر والتي تقع فى منطقة إسكان الضباط ثم نفقياً ليمر أسفل مواقف انتظار  
المتحف المصرى الكبير من أقصى الشمال الغربى وصولاً إلى محطة المتحف  
المصرى الكبير والتي تقع أسفل طريق مصر/ إسكندرية الصحراوى ثم يتجه

نفقياً إلى محطة ميدان الرماية والتي تقع فى ميدان الرماية ثم يتجه نفقياً إلى محطة الأهرام والتي تقع أسفل نهاية شارع الهرم من جهة أهرامات الجيزة ثم يتجه شمالاً بطول شارع الهرم نفقياً إلى محطة المريوطية بالقرب من تقاطع شارع الهرم مع ترعة المريوطية ثم محطة العريش والتي تقع بالقرب من تقاطع شارع الهرم مع شارع العريش ثم محطة المطبعة بالقرب من تقاطع شارع الهرم مع شارع الشيخ الشربيني ثم محطة الطالبية بالقرب من تقاطع شارع الهرم مع شارع فريد السباعى ثم محطة مذكور عند ميدان مذكور ثم محطة المساحة عند ميدان المساحة ثم محطة الجيزة بجوار نفق الهرم لتكون محطة الربط مع الخط الثانى لمترو أنفاق القاهرة الكبرى ومحطة سكك حديد الجيزة ثم يتجه نفقياً إلى محطة ميدان الجيزة أمام مستشفى الرمد ثم يعبر أسفل نهر النيل وصولاً إلى محطة الروضة والتي تقع فى جزيرة الروضة عند ميدان جزيرة الروضة ثم يتجه نفقياً أسفل نهر النيل (الفرعة الصغرى) إلى محطة الملك الصالح والتي تقع بجوار نفق الملك الصالح أمام مستشفى المبرة والتي تعتبر محطة الربط مع الخط الأول لمترو أنفاق القاهرة الكبرى وتعتبر أيضاً آخر محطة بالخط سيتم تشغيلها فى هذه المرحلة للركاب ثم يتجه نفقياً إلى محطة الفسطاط والتي يقع جزء منها أسفل حديقة وجراج الفسطاط والتي تعتبر نهاية المرحلة الأولى من الخط الرابع .

كما تتضمن أعمال الخط إنشاء جراج ورشة العمرة الجسيمة وصيانة للوحدات الكهربائية ومجمع مراقبة شبكة مترو الأنفاق على مسطح قدره (١٠٨) أفدنة نقلاً من الأراضى المملوكة للقوات المسلحة وكذلك إنشاء محطة جهد عال للتغذية الكهربائية على مسطح (٧,١) فدان تعادل ٢٩٤٥٤,٧٠ متر مربع نقلاً من الأراضى المملوكة للقوات المسلحة وكذلك أرض الطريق رقم (٧) بمسطح (٣٤,٣) فدان، تعادل ٤٤٠٠٨,٢٤ متر مربع نقلاً من الأراضى المملوكة للدولة وكذلك إنشاء ساحة لانتظار بمسطح (١٠) أفدنة تعادل ٤٢٠٠٢,٦٤ متر مربع نقلاً من الأراضى المملوكة للدولة وجميع هذه الأراضى تم إعادة تخصيصها للمنفعة العامة بدون مقابل لتنفيذ مسار الخط الرابع بموجب قرار المجلس الأعلى للقوات المسلحة رقم ١٢٧ لسنة ٢٠١٢ بناءً على ما عرضه المركز الوطنى لتخطيط استخدامات أراضى الدولة وعلى موافقة مجلس الوزراء ( مرفق صورة ) .

وتبين الرسومات الهندسية المرفقة كافة حدود المسطحات المطلوب نزع ملكيتها أو إعادة تخصيصها أو الاستيلاء المؤقت عليها لصالح تنفيذ المشروع طبقاً للكشوف المرفقة .

هذا ويكتسب مشروع إنشاء المرحلة الأولى من الخط الرابع لمترو الأنفاق أهمية كبيرة لكونه يوفر وسيلة نقل جماعية سريعة وحضرارية لمواجهة مطالب النقل المتزايدة فى مناطق الهرم وفيصل والجيزة والملك الصالح حيث الازدحام الشديد والكثافات المرورية العالية جدًا .

كما أوصت هيئة التعاون الدولى اليابانية (الجاىكا) فى الدراسة التى تتم حالياً بأهمية تنفيذ المرحلة الأولى من الخط الرابع فى المسافة من ميدان الرماية وحتى محطة الملك الصالح للخط الأول لمترو الأنفاق مع ربط الخط الرابع مع الخط الثانى لمترو الأنفاق فى محطة الجيزة ومحطة سكك حديد الجيزة وذلك لتبادل نقل الركاب مع هذه الخطوط .

هذا وقد أوصت اللجنة الوزارية بوضع خطة عاجلة لتنفيذ الخط الرابع لمترو الأنفاق ، على أن يمر بجوار المتحف المصرى الكبير وأن تكون هناك محطة تخدم منطقة المتحف .

كما يتميز الخط الرابع بتبادل الخدمة فى مرحلته الأولى مع الخط الثانى للمترو فى محطة الجيزة للمترو ومحطة السكة الحديد ، كما يتبادل الخدمة مع الخط الأول للمترو فى محطة الملك الصالح وكذلك يحقق مسار الخط الرابع خدمة المناطق الأثرية الموجودة بمنطقة الهرم والمتحف الكبير ومن المتوقع أن تنقل المرحلة الأولى للخط الرابع ما لا يقل عن ٥٠٠ ألف راكب فى اليوم .

ويعتبر الخط الرابع هو أساس ربط مدينة السادس من أكتوبر لشبكة مترو الأنفاق بالإضافة إلى مناطق الهرم وفيصل والعمرانية والجيزة بمناطق وسط وشرق القاهرة .

ونظراً للطبيعة الخاصة لهذا المشروع والتى تقتضى تعدد مواقع العمل باعتباره من المشروعات الطولية التى تصل بين محافظتى القاهرة والجيزة ، فإنه يتعذر حصر جميع ملاك العقارات المتداخلة مع المشروع ومساحة ما يملكه

كل منهم إلا بعد صدور القرار بتقرير صفة النفع العام للمشروع وبدء عمل اللجان المختصة فى حصر العقارات المطلوب نزع ملكيتها لصالح المشروع طبقاً للرسم التخطيطى الإجمالى للمشروع .

وقد تم توفير الاعتمادات اللازمة للتعويضات التقديرية للملاك الظاهرين ضمن موازنة الهيئة القومية للأنفاق للعام المالى ٢٠١٣ / ٢٠١٤ والتي سوف يتم إيداعها خزانه الجهة المنفذة لهذا القرار خلال شهر من تاريخ صدوره طبقاً لما تحدده اللجنة المختصة المشكلة بالمادة رقم (٦) من القانون رقم (١٠) لسنة ١٩٩٠

وفى ضوء ما سبق فإن الأمر يتطلب استصدار قرار بتخصيص الأراضى والعقارات اللازمة لهذا المشروع ونزع ملكيتها للمنفعة العامة طبقاً لأحكام القانون رقم ١٠ لسنة ١٩٩٠ بشأن نزع ملكية العقارات للمنفعة العامة بالإضافة إلى إنهاء تخصيص بعض الأراضى والعقارات المملوكة للجهات الحكومية وإعادة تخصيصها لتنفيذ هذا المشروع بدون مقابل طبقاً لأحكام القانون المدنى .

ونظراً لأهمية إنهاء إجراءات التنفيذ وإخلاء العقارات واعتبارها مخصصة للمنفعة العامة بصفة عاجلة واعتباراً من تاريخ نشر القرار فى الجريدة الرسمية فإنه من المقترح تضمين مشروع تقرير المنفعة العامة حكم الاستيلاء بطريق التنفيذ المباشر على هذه الأراضى .

وقد تم إعداد مشروع القرار الخاص بتقرير صفة النفع العام لمشروع إنشاء المرحلة الأولى من الخط الرابع بالقاهرة الكبرى ومرافقها وكذلك تنفيذ ورشة الصيانة والعمره الجسيمة ومحطة الجهد العالى ومبنى التحكم المركزى على الأراضى الموضحة بالرسومات المرفقة، وستجدون سيادتكم مرفقاً بتلك المذكرة مشروع القرار المشار إليه .

برجاء التفضل بالنظر فى الموافقة على اتخاذ إجراءات استصداره .

وزير النقل

مهندس/ هانى ضاحى







# مَدِينَةُ الْفَسَّاهِيَّةِ

جمهورية مصر العربية



مقياس الرسم 1:5000

ص ٥

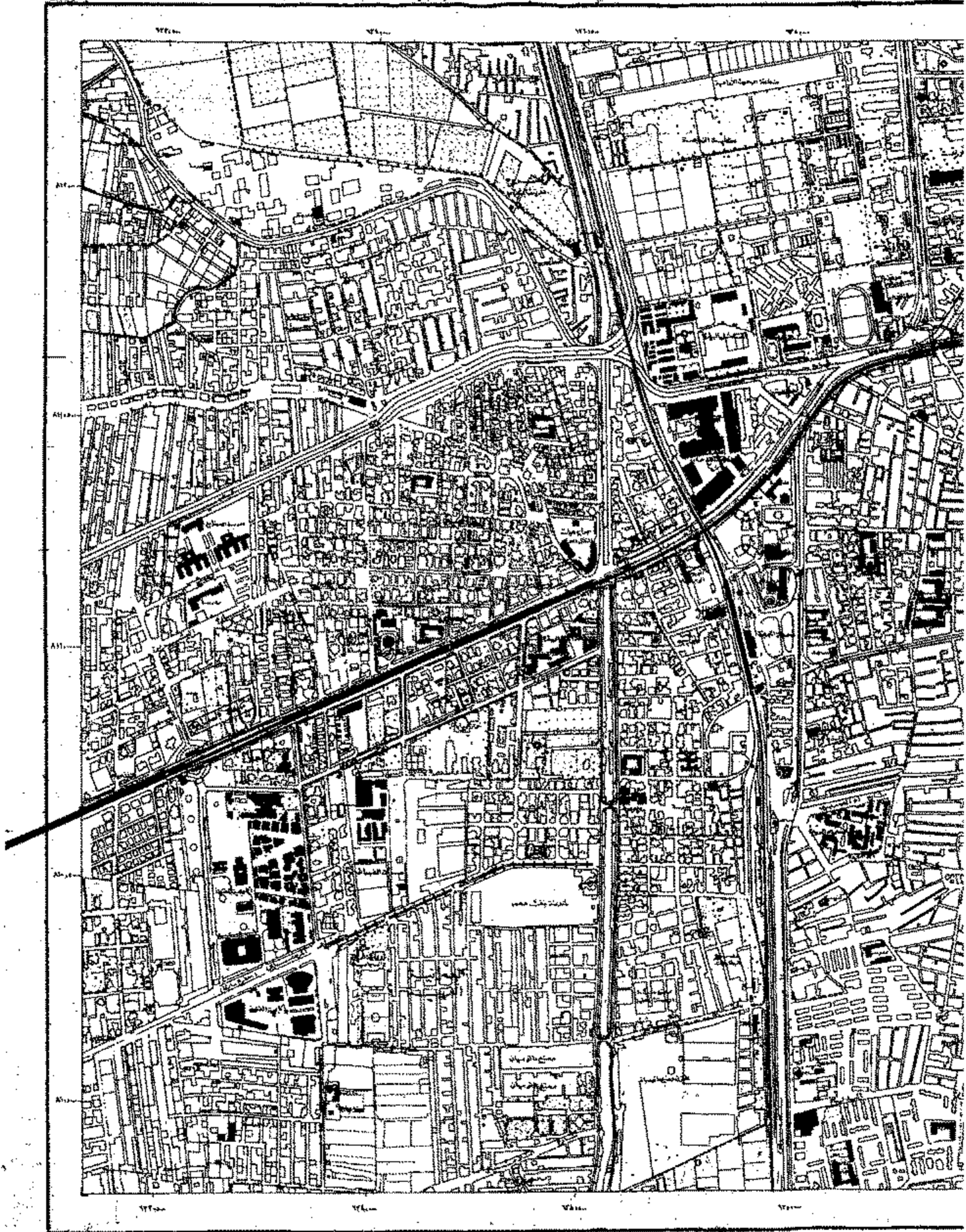






# مَدِينَةُ الشَّاهِدِ

جمهورية مصر العربية




مقياس الرسم ١:٥٠٠٠

٦٤٦





لوحة ١٦٣



تعليمات

- طريق رئيسي
- طريق فرعية
- طريق مشاة
- طريق غير معبدة
- طريق متروك
- سكة حديدية
- ساحة
- الحدود
- قناة الجسور
- أنهار
- مدرسة
- مستشفيات
- مسجد
- مبنى
- حدائق
- مناطق خضراء
- مناطق صناعية
- مناطق تجارية
- مناطق سكنية
- مناطق زراعية
- مناطق أخرى

١٦٣	١٦٤	١٦٥
١٦٦	١٦٧	١٦٨
١٦٩	١٧٠	١٧١

تم إعداد هذه الخريطة بواسطة الهيئة العامة للغذاء والدواء بالتعاون مع الهيئة العامة للتخطيط العمراني في شهر ١٠/٢٠١٤م الموافق ٢٩/١٠/٢٠١٤م

١٦٩

Handwritten signature or initials.



# مَدِينَةُ الْفَيْسَهْمَاءِ

جمهورية مصر العربية



مقياس الرسم ١:٥٠٠٠







مقياس الرسم ١:٥٠٠٠

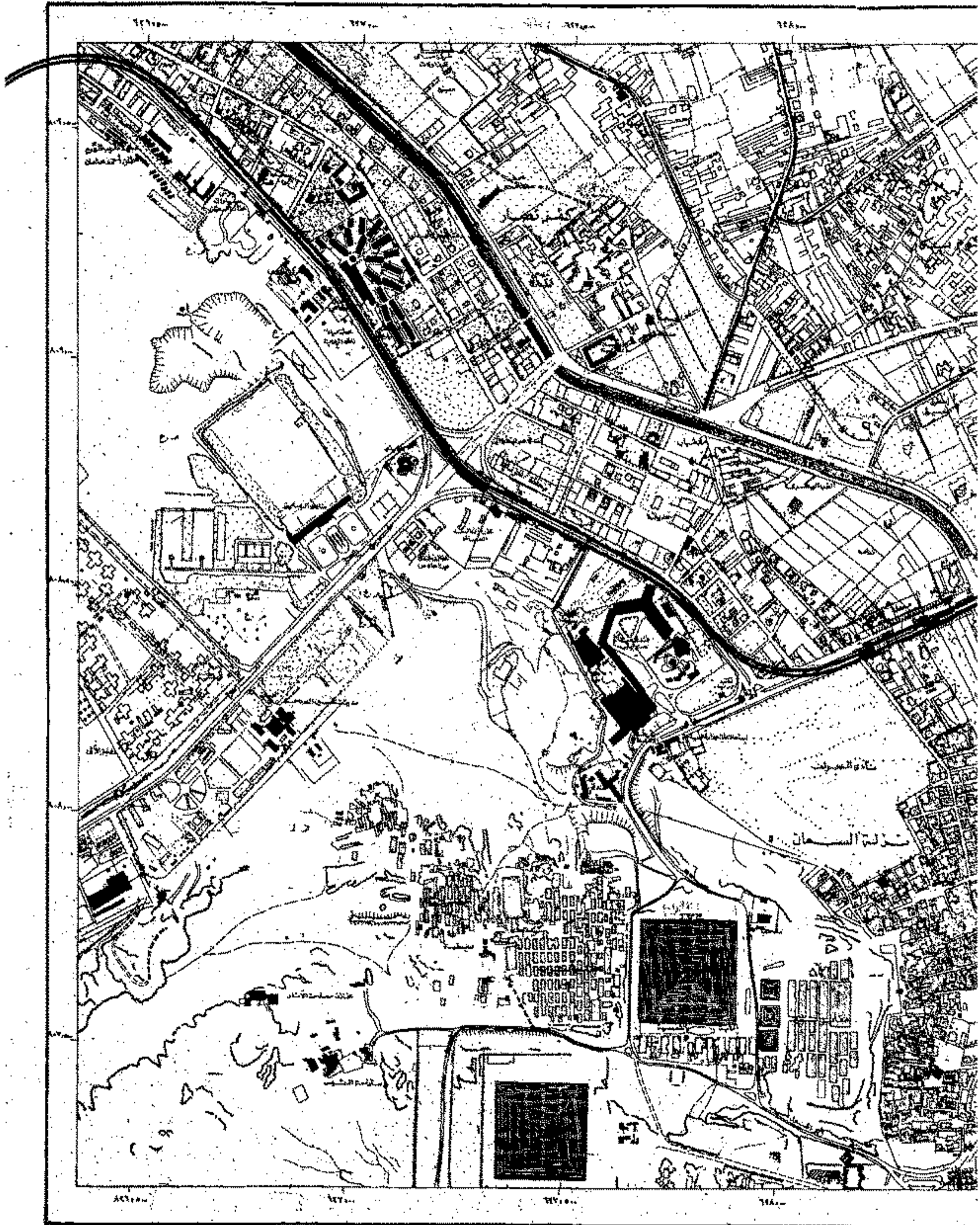






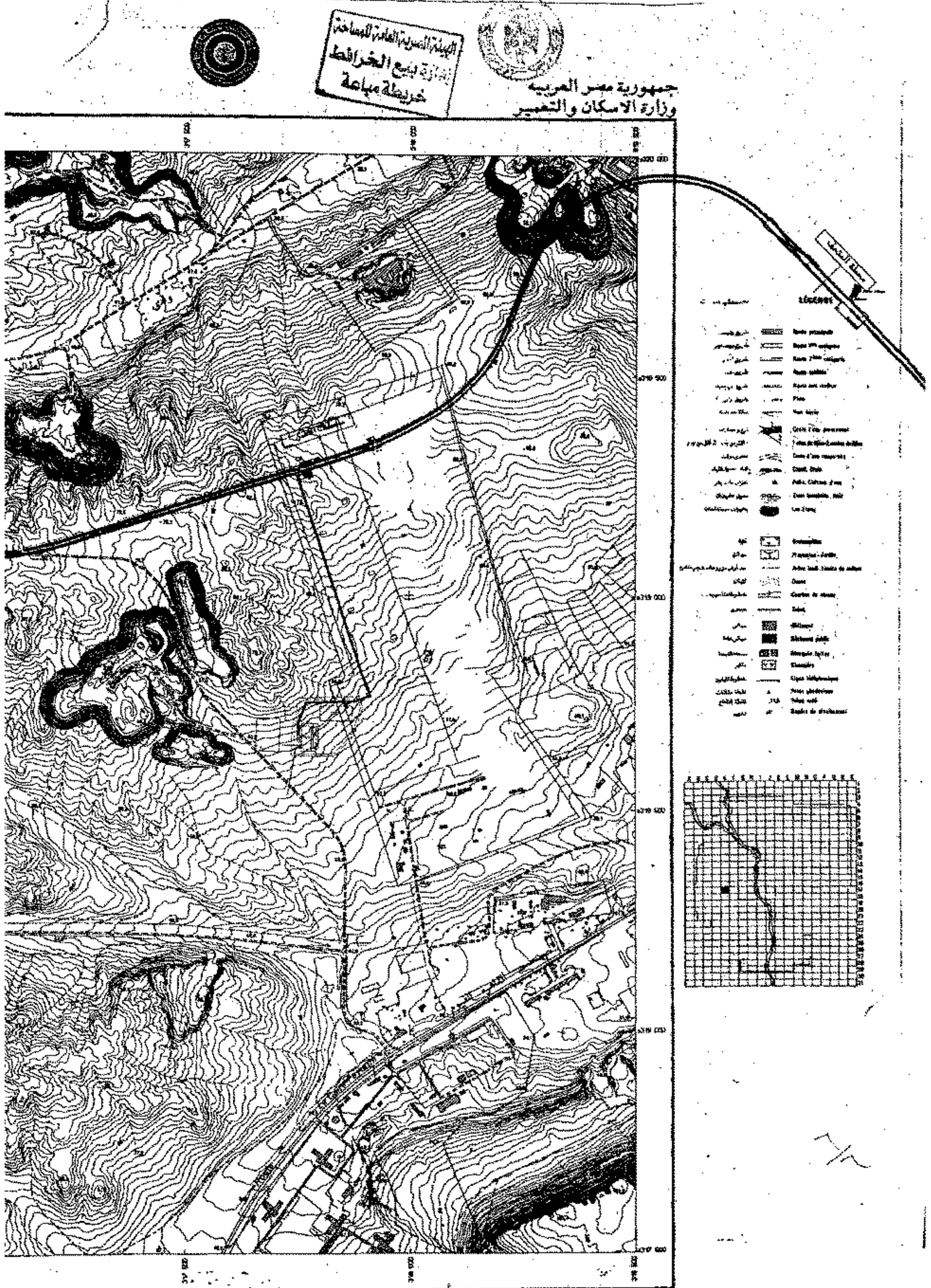
# مَدِينَةُ الشَّاهِدَةِ

جمهورية مصر العربية



مقياس الرسم ١:٥٠٠٠





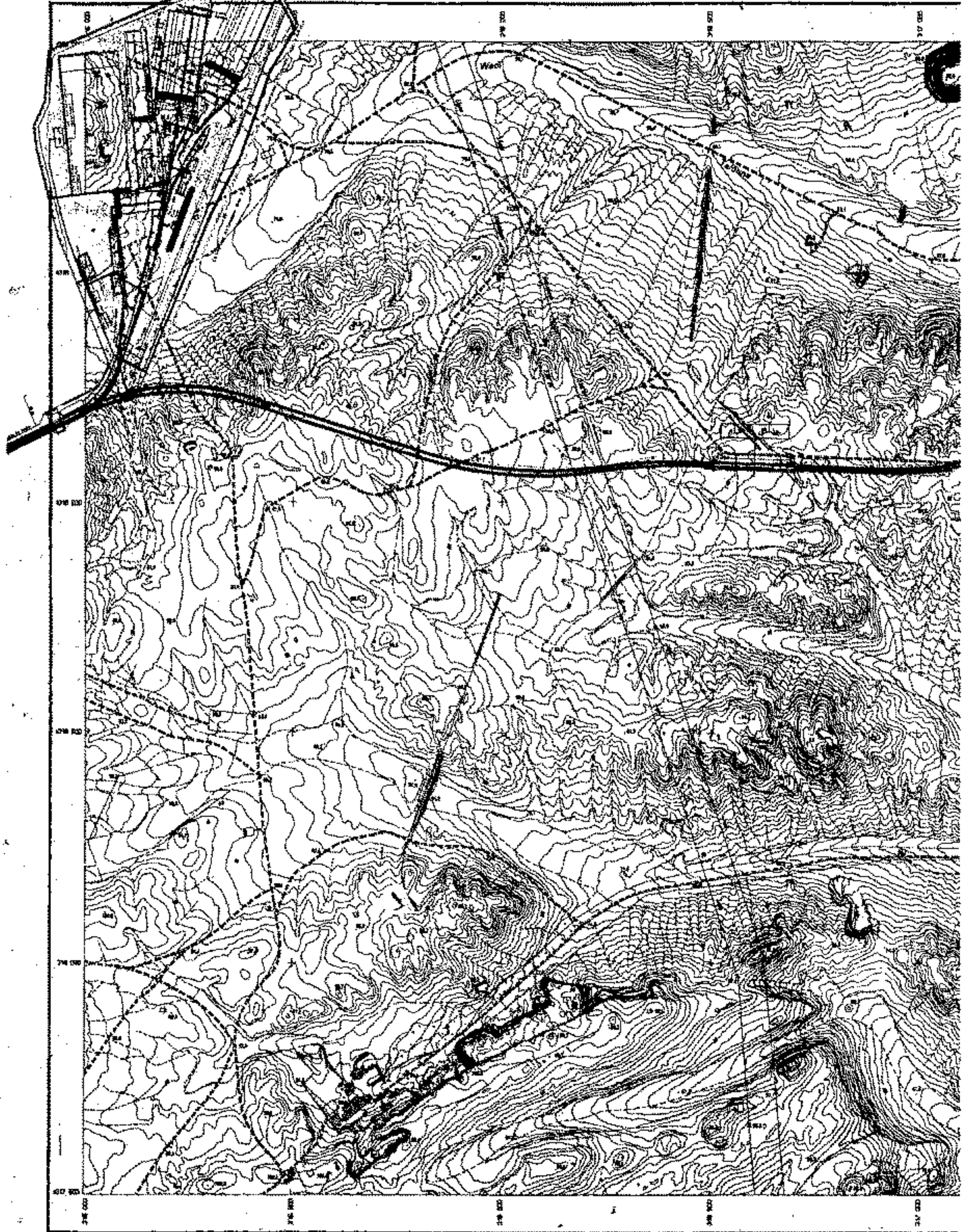
الخريطة مباحة  
 الهيئة المصرية العامة للمساحة  
 وزارة الإسكان والتعمير  
 ٢٠١٤



RÉPUBLIQUE ARABE D'ÉGYPTÉ  
Ministère de l'Habitat et de la Reconstruction

BLOC U.T.M. 36-45.683  
COUPURE 36-5-90.1327

القاهرة E 17 LE CAIRE

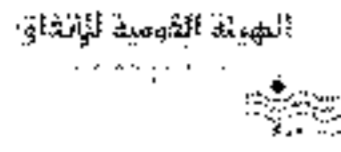


Échelle 1:6000  
Mètre

الجمهورية العربية السورية  
مجلس الوزراء  
القاهرة



مقياس الرسم 1:6000  
متر



**Greater Cairo Metro – Line 4 – Phase 1**  
**Design of Underground stations and Ancillary**  
**Structures**




Land Expropriation

GNL 00 GE R 001 08

APRIL 2014

## Greater Cairo Metro – Line 4 – Phase 1 Design of Underground stations and Ancillary Structures



ملف نزع الملكية

محافظة الجيزة

GNL CO GE R 001 08

APRIL - 2014

*[Handwritten signature]*





**محافظة الجيزة**

**إعادة تخصيص**



## مشروع مترو أنفاق القاهرة

## كشوف بيان الملاك الظاهرين للعقارات

بيانات خاصة بالعقار المطلوب				م
المساحة المطلوبة (م <sup>٢</sup> )	أبعاد المبنى (م)	العنوان	اسم المالك الظاهر	
٢٥٠		شارع إسكان الشباب	أمالك محافظة الجيزة	١
بإجمالى ١٩٥		شارع إسكان الشباب	أمالك محافظة الجيزة	٢
٢٩,٧	١١,٠×٢,٧٠	"	"	أ٢
٩	٣,٠×٣,٠	"	"	ب٢
٥٢,٦٥	٣,٩٠×١٣,٥٠	"	"	ج٢
٢٩,٧	٢,٧٠×١١,٠	"	"	د٢
٥٢,٦٥	٣,٩٠×١٣,٥٠	"	"	ه٢
٢٠,٢٥	٤,٥٠×٤,٥٠	"	"	و٢
بإجمالى ٢٤٠		شارع إسكان الشباب	أمالك محافظة الجيزة	٣
٦٠	١٢,٧٠×٤,٧٠	"	"	أ٣
٦٠	١٢,٧٠×٤,٧٠	"	"	ب٣
٦٠	١٢,٧٠×٤,٧٠	"	"	ج٣
٦٠	١٢,٧٠×٤,٧٠	"	"	د٣
٢٥٠		مساكن الضباط	أمالك محافظة الجيزة/ صندوق إسكان الضباط	٤
بإجمالى ١٩٠		مساكن الضباط	أمالك محافظة الجيزة/ صندوق إسكان الضباط	٥
٨٢,٣٥	٦,١٠×١٣,٥٠	"	"	أ٥
٩	٣,٠×٣,٠	"	"	ب٥
٨٢,٣٥	٦,١٠×١٣,٥٠	"	"	ج٥
١٥,٧٥	٤,٥٠×٣,٥٠	"	"	د٥

الخط الرابع/ المرحلة الأولى

المطلوب إعادة تخصيصها - نطاق محافظة الجيزة

الحى التابع له	المحطة	الغرض من إعادة التخصيص	نوع المنشأة
الهرم	حدائق الأهرام	إنشاء مبنى المحولات	رصيف وموقف عام للسيارات
الهرم	حدائق الأهرام	إنشاء مداخل المحطة	رصيف وموقف عام للسيارات
الهرم	حدائق الأهرام	مدخل ١	"
الهرم	حدائق الأهرام	مدخل ٢	"
الهرم	حدائق الأهرام	مدخل ٣	"
الهرم	حدائق الأهرام	مدخل ٤	"
الهرم	حدائق الأهرام	مدخل ٥	"
الهرم	حدائق الأهرام	مدخل ٦	"
الهرم	حدائق الأهرام	إنشاء فتحات التهوية	رصيف وموقف عام للسيارات
الهرم	حدائق الأهرام	فتحة تهوية رقم ١	"
الهرم	حدائق الأهرام	فتحة تهوية رقم ٢	"
الهرم	حدائق الأهرام	فتحة تهوية رقم ٣	"
الهرم	حدائق الأهرام	فتحة تهوية رقم ٤	"
الهرم	النصر	إنشاء مبنى المحولات	مسطحات خضراء
الهرم	النصر	إنشاء مداخل المحطة	موقف عام سيارات
الهرم	النصر	مدخل ١	"
الهرم	النصر	مدخل ٢	"
الهرم	النصر	مدخل ٣	"
الهرم	النصر	مدخل ٤	"



## مشروع مترو أنفاق القاهرة

## كشوف بيان الملاك الظاهرين للعقارات

بيانات خاصة بالعقار المطلوب				م
المساحة المطلوبة (م <sup>٢</sup> )	أبعاد المبنى (م)	العنوان	اسم المالك الظاهر	
بإجمالي ٢٤٠		مسكن الضباط	أملك محافظة الجيزة/ صندوق إسكان الضباط	٦
٥٨,٤١	٩,٩٠×٥,٩٠	"	"	أ٦
٥٨,٤١	٩,٩٠×٥,٩٠	"	"	ب٦
٥٩,٢٩	٧,٧٠×٧,٧٠	"	"	ج٦
٥٩,٢٩	٧,٧٠×٧,٧٠	"	"	د٦
بإجمالي ١١٥		طريق مصر/ إسكندرية الصحراوي	أملك محافظة الجيزة	٧
٩	٣,٠×٣,٠	"	"	أ٧
٣٢,١	٣,٠×١٠,٧٠	"	"	ب٧
٩	٣,٠×٣,٠	"	"	ج٧
٦٤,٨	٤,٨٠×١٣,٥٠	"	"	د٧
بإجمالي ٢٢٥		طريق مصر/ إسكندرية الصحراوي	أملك محافظة الجيزة	٨
٥٥,٨٦	١١,٤٠×٤,٩٠	"	"	أ٨
٥٥,٨٦	١١,٤٠×٤,٩٠	"	"	ب٨
٥٥,٨٦	١١,٤٠×٤,٩٠	"	"	ج٨
٥٥,٨٦	١١,٤٠×٤,٩٠	"	"	د٨
بإجمالي ١٤٠		ميدان الرماية	أملك محافظة الجيزة	٩
٥٢,٦٥	٣,٩٠×١٣,٥٠	"	"	أ٩
٢٨,٦٥	٢,٧٠×١٠,٦٠	"	"	ب٩
٢٨,٦٥	٢,٧٠×١٠,٦٠	"	"	ج٩
٢٨,٦٥	٢,٧٠×١٠,٦٠	"	"	د٩

نخط الرابع/ المرحلة الأولى

المطلوب إعادة تخصيصها - نطاق محافظة الجيزة

الحى التابع له	المحطة	الغرض من إعادة التخصيص	نوع المنشأة
الهرم	النصر	إنشاء فتحات التهوية	موقف عام سيارات ومسطحات خضراء
الهرم	النصر	فتحة تهوية رقم ١	"
الهرم	النصر	فتحة تهوية رقم ٢	"
الهرم	النصر	فتحة تهوية رقم ٣	"
الهرم	النصر	فتحة تهوية رقم ٤	"
الهرم	المتحف	إنشاء مداخل المحطة	الرصيف الحالى من الجهة المقابلة للمتحف والرصيف المستقبلى من جهة المتحف
الهرم	المتحف	مدخل ١	"
الهرم	المتحف	مدخل ٢	"
الهرم	المتحف	مدخل ٣	"
الهرم	المتحف	مدخل ٤	"
الهرم	المتحف	إنشاء فتحات التهوية	الجزيرة المستقبلية الوسطى
الهرم	المتحف	فتحة تهوية رقم ١	"
الهرم	المتحف	فتحة تهوية رقم ٢	"
الهرم	المتحف	فتحة تهوية رقم ٣	"
الهرم	المتحف	فتحة تهوية رقم ٤	"
الهرم	الرماية	إنشاء مداخل المحطة	الرصيف الحالى
الهرم	الرماية	مدخل ١	"
الهرم	الرماية	مدخل ٢	"
الهرم	الرماية	مدخل ٣	"
الهرم	الرماية	مدخل ٤	"



## مشروع مترو أنفاق القاهرة

## كشوف بيان الملاك الظاهرين للعقارات

بيانات خاصة بالعقار المطلوب				م
المساحة المطلوبة (م <sup>٢</sup> )	أبعاد المبنى (م)	العنوان	اسم المالك الظاهر	
٨٠	٨,٩٠×٨,٩٠	ميدان الرماية	أملك محافظة الجيزة	١٠
بإجمالى ٢٧٠		نهاية شارع الهرم	أملك محافظة الجيزة	١١
٢٨,٦٢	٢,٧٠×١٠,٦٠	"	"	أ ١١
٩	٣,٠×٣,٠	"	"	ب ١١
٥٢,٦٥	٣,٩٠×١٣,٥٠	"	"	ج ١١
٢٨,٦٢	٢,٧٠×١٠,٦٠	"	"	د ١١
٢٨,٦٢	٢,٧٠×١٠,٦٠	"	"	هـ ١١
٢٨,٦٢	٢,٧٠×١٠,٦٠	"	"	و ١١
٣٦,٤٥	٢,٧٠×١٣,٥٠	"	"	ز ١١
٣٦,٤٥	٢,٧٠×١٣,٥٠	"	"	ح ١١
١٦,١	٤,٦٠×٣,٥٠	"	"	ط ١١
بإجمالى ٢٤٥		نهاية شارع الهرم	أملك محافظة الجيزة	١٢
٦٠,٩	٣,٥٠×١٧,٤٠	"	"	أ ١٢
٦٠,٩	٣,٥٠×١٧,٤٠	"	"	ب ١٢
٦٠,٩	٣,٥٠×١٧,٤٠	"	"	ج ١٢
٦٠,٩	٣,٥٠×١٧,٤٠	"	"	د ١٢
بإجمالى ٣٠٠		شارع الهرم	أملك محافظة الجيزة	١٣
٢٩,٧	١١,٠×٢,٧٠	"	"	أ ١٣
٢٩,٧	١١,٠×٢,٧٠	"	"	ب ١٣

الخط الرابع/ المرحلة الأولى

المطلوب إعادة تخصيصها - نطاق محافظة الجيزة

العقود التابع له	المحطة	الغرض من إعادة التخصيص	نوع المنشأة
الهرم	الرماية	فتحة تهوية رقم ١	الجزيرة المستقبلية الوسطى
الهرم	الأهرامات	إنشاء مداخل المحطة	الرصيف المستقبلي
الهرم	الأهرامات	مدخل ١	"
الهرم	الأهرامات	مدخل ٢	"
الهرم	الأهرامات	مدخل ٣	"
الهرم	الأهرامات	مدخل ٤	"
الهرم	الأهرامات	مدخل ٥	"
الهرم	الأهرامات	مدخل ٦	"
الهرم	الأهرامات	مدخل ٧	"
الهرم	الأهرامات	مدخل ٨	"
الهرم	الأهرامات	مدخل ٩	"
الهرم	الأهرامات	إنشاء فتحات التهوية	الجزيرة المستقبلية الوسطى
الهرم	الأهرامات	فتحة تهوية رقم ١	"
الهرم	الأهرامات	فتحة تهوية رقم ٢	"
الهرم	الأهرامات	فتحة تهوية رقم ٣	"
الهرم	الأهرامات	فتحة تهوية رقم ٤	"
العمرانية	المريوطية	إنشاء مداخل المحطة	الأرصفة المستقبلية
العمرانية	المريوطية	مدخل ١	"
العمرانية	المريوطية	مدخل ٢	"



## مشروع مترو أنفاق القاهرة

### كشوف بيان المالك الظاهرين للعقارات

بيانات خاصة بالعقار المطلوب				م
المساحة المطلوبة (م <sup>٢</sup> )	أبعاد المبنى (م)	العنوان	اسم المالك الظاهر	
٣٣,٧٥	٢,٥٠×١٣,٥٠	شارع الهرم	أملاك محافظة الجيزة	١٣ ج
٣٣,٧٥	٢,٥٠×١٣,٥٠	"	"	١٣ د
٢٩,٧	١١,٠×٢,٧٠	"	"	١٣ هـ
٢٩,٧	١١,٠×٢,٧٠	"	"	١٣ و
٩	٣×٣	"	"	١٣ ز
٣٣,٧٥	٢,٥٠×١٣,٥٠	"	"	١٣ ح
٣٣,٧٥	٢,٥٠×١٣,٥٠	"	"	١٣ ط
١٥,٧٥	٣,٥٠×٤,٥٠	"	"	١٣ ي
بإجمالي ٢٥٠		شارع الهرم	أملاك محافظة الجيزة	١٤
٦٢	١٦,٧٠×٣,٧٠	"	"	١٤ أ
٦٢	١٦,٧٠×٣,٧٠	"	"	١٤ ب
٦٢	١٦,٧٠×٣,٧٠	"	"	١٤ ج
٦٢	١٦,٧٠×٣,٧٠	"	"	١٤ د
بإجمالي ١٥٠		شارع الهرم	أملاك محافظة الجيزة	١٥
٢٩,٧	١١,٠×٢,٧٠	"	"	١٥ أ
٣٣,٧٥	٢,٥٠×١٣,٥٠	"	"	١٥ ب
٣٣,٧٥	٢,٥٠×١٣,٥٠	"	"	١٥ ج
٢٩,٧	١١,٠×٢,٧٠	"	"	١٥ د
٩	٣×٣	"	"	١٥ هـ

الخط الرابع/ المرحلة الأولى

المطلوب إعادة تخصيصها - نطاق محافظة الجيزة

نوع المنشأة	الغرض من إعادة التخصيص	المحطة	الحى التابع له
الأرصفة المستقبلية	مدخل ٣	المريوطية	العمرانية
"	مدخل ٤	المريوطية	العمرانية
"	مدخل ٥	المريوطية	العمرانية
"	مدخل ٦	المريوطية	العمرانية
"	مدخل ٧	المريوطية	العمرانية
"	مدخل ٨	المريوطية	العمرانية
"	مدخل ٩	المريوطية	العمرانية
جزيرة الوسط	مدخل ١٠	المريوطية	العمرانية
جزيرة الوسط	إنشاء فتحات التهوية	المريوطية	العمرانية
"	فتحة تهوية رقم ١	المريوطية	العمرانية
"	فتحة تهوية رقم ٢	المريوطية	العمرانية
"	فتحة تهوية رقم ٣	المريوطية	العمرانية
"	فتحة تهوية رقم ٤	المريوطية	العمرانية
الأرصفة المستقبلية	إنشاء مداخل المحطة	العريش	العمرانية
"	مدخل ١	العريش	العمرانية
"	مدخل ٢	العريش	العمرانية
"	مدخل ٣	العريش	العمرانية
"	مدخل ٤	العريش	العمرانية
جزيرة الوسط	مدخل ٥	العريش	العمرانية



## مشروع مترو أنفاق القاهرة

## كشوف بيان الملاك الظاهرين للعقارات

بيانات خاصة بالعقار المطلوب				م
المساحة المطلوبة (م <sup>٢</sup> )	أبعاد المبنى (م)	العنوان	اسم المالك الظاهر	
بإجمالي ٢٥٠		شارع الهرم	أملك محافظة الجيزة	١٦
٦٢	١٦,٧٠×٣,٧٠	"	"	أ ١٦
٦٢	١٦,٧٠×٣,٧٠	"	"	ب ١٦
٦٢	١٦,٧٠×٣,٧٠	"	"	ج ١٦
٦٢	١٦,٧٠×٣,٧٠	"	"	د ١٦
بإجمالي ٣٠٠		شارع الهرم	أملك محافظة الجيزة	١٧
٣٣,٧٥	٢,٥٠×١٣,٥٠	"	"	أ ١٧
٩	٣×٣	"	"	ب ١٧
٢٩,٧	١١,٠×٢,٧٠	"	"	ج ١٧
٣٣,٧٥	٢,٥٠×١٣,٥٠	"	"	د ١٧
٢٩,٧	١١,٠×٢,٧٠	"	"	هـ ١٧
٣٣,٧٥	٢,٥٠×١٣,٥٠	"	"	و ١٧
٢٩,٧	١١,٠×٢,٧٠	"	"	ز ١٧
٣٣,٧٥	٢,٥٠×١٣,٥٠	"	"	ح ١٧
٢٩,٧	١١,٠×٢,٧٠	"	"	ط ١٧
١٥,٧٥	٣,٥٠×٤,٥٠	"	"	ي ١٧
بإجمالي ٢٥٠		شارع الهرم	أملك محافظة الجيزة	١٨
٦٢	١٦,٧٠×٣,٧٠	"	"	أ ١٨
٦٢	١٦,٧٠×٣,٧٠	"	"	ب ١٨

الخط الرابع/ المرحلة الأولى

المطلوب إعادة تخصيصها - نطاق محافظة الجيزة

نوع المنشأة	الغرض من إعادة التخصيص	المحطة	الحى التابع له
جزيرة الوسط	إنشاء فتحات التهوية	العريش	العمرائية
"	فتحة تهوية رقم ١	العريش	العمرائية
"	فتحة تهوية رقم ٢	العريش	العمرائية
"	فتحة تهوية رقم ٣	العريش	العمرائية
"	فتحة تهوية رقم ٤	العريش	العمرائية
الأرصعة المستقبلية	إنشاء مداخل المحطة	المطبعة	العمرائية
"	مدخل ١	المطبعة	العمرائية
"	مدخل ٢	المطبعة	العمرائية
"	مدخل ٣	المطبعة	العمرائية
"	مدخل ٤	المطبعة	العمرائية
"	مدخل ٥	المطبعة	العمرائية
"	مدخل ٦	المطبعة	العمرائية
"	مدخل ٧	المطبعة	العمرائية
"	مدخل ٨	المطبعة	العمرائية
"	مدخل ٩	المطبعة	العمرائية
جزيرة الوسط	مدخل ١٠	المطبعة	العمرائية
جزيرة الوسط	إنشاء فتحات التهوية	المطبعة	العمرائية
"	فتحة تهوية رقم ١	المطبعة	العمرائية
"	فتحة تهوية رقم ٢	المطبعة	العمرائية

## مشروع مترو أنفاق القاهرة

## كشوف بيان الملاك الظاهرين للعقارات

بيانات خاصة بالعقار المطلوب				م
المساحة المطلوبة (م <sup>٢</sup> )	أبعاد المبنى (م)	العنوان	اسم المالك الظاهر	
٦٢	١٦,٧٠×٣,٧٠	شارع الهرم	أمالك محافظة الجيزة	١٨ ج
٦٢	١٦,٧٠×٣,٧٠	"	"	١٨ د
إجمالي ٣٠٠		شارع الهرم	أمالك محافظة الجيزة	١٩
٣٣,٧٥	٢,٥٠×١٣,٥٠	"	"	١٩ أ
٩	٣×٣	"	"	١٩ ب
٢٩,٧	١١,٠×٢,٧٠	"	"	١٩ ج
٣٣,٧٥	٢,٥٠×١٣,٥٠	"	"	١٩ د
٥٩,٧	١١,٠×٢,٧٠	"	"	١٩ هـ
٣٣,٧٥	٢,٥٠×١٣,٥٠	"	"	١٩ و
٢٩,٧	١١,٠×٢,٧٠	"	"	١٩ ز
٣٣,٧٥	٢,٥٠×١٣,٥٠	"	"	١٩ ح
٢٩,٧	١١,٠×٢,٧٠	"	"	١٩ ط
١٥,٧٥	٣,٥٠×٤,٥٠	"	"	١٩ ي
إجمالي ٢٥٠		شارع الهرم	أمالك محافظة الجيزة	٢٠
٦٢	١٦,٧٠×٣,٧٠	"	"	٢٠ أ
٦٢	١٦,٧٠×٣,٧٠	"	"	٢٠ ب
٦٢	١٦,٧٠×٣,٧٠	"	"	٢٠ ج
٦٢	١٦,٧٠×٣,٧٠	"	"	٢٠ د
إجمالي ٢٦٠		شارع الهرم	أمالك محافظة الجيزة	٢١



الخط الرابع/ المرحلة الأولى

المطلوب إعادة تخصيصها - نطاق محافظة الجيزة

نوع المنشأة	الغرض من إعادة التخصيص	المحطة	الحى التابع له
جزيرة الوسط	فتحة تهوية رقم ٣	المطبعة	العمرانية
"	فتحة تهوية رقم ٤	المطبعة	العمرانية
الأرصفة المستقبلية	إنشاء مداخل المحطة	الطالبية	العمرانية
"	مدخل ١	الطالبية	العمرانية
"	مدخل ٢	الطالبية	العمرانية
"	مدخل ٣	الطالبية	العمرانية
"	مدخل ٤	الطالبية	العمرانية
"	مدخل ٥	الطالبية	العمرانية
"	مدخل ٦	الطالبية	العمرانية
"	مدخل ٧	الطالبية	العمرانية
"	مدخل ٨	الطالبية	العمرانية
"	مدخل ٩	الطالبية	العمرانية
جزيرة الوسط	مدخل ١٠	الطالبية	العمرانية
جزيرة الوسط	إنشاء فتحات التهوية	الطالبية	العمرانية
"	فتحة تهوية رقم ١	الطالبية	العمرانية
"	فتحة تهوية رقم ٢	الطالبية	العمرانية
"	فتحة تهوية رقم ٣	الطالبية	العمرانية
"	فتحة تهوية رقم ٤	الطالبية	العمرانية
الأرصفة المستقبلية	إنشاء مداخل المحطة	مذكور	العمرانية

## مشروع مترو أنفاق القاهرة

## كشوف بيان الملاك الظاهرين للعقارات

بيانات خاصة بالعقار المطلوب				م
المساحة المطلوبة (م <sup>٢</sup> )	أبعاد المبنى (م)	العنوان	اسم المالك الظاهر	
٨٧,٧٥	٦,٥٠×١٣,٥٠	شارع الهرم	أمالك محافظة الجيزة	أ ٢١
٩	٣×٣	"	"	ب ٢١
٢٩,٧	١١,٠×٢,٧٠	"	"	ج ٢١
٨٧,٧٥	٦,٥٠×١٣,٥٠	"	"	د ٢١
٢٩,٧	١١,٠×٢,٧٠	"	"	هـ ٢١
١٥,٧٥	٣,٥٠×٤,٥٠	"	"	و ٢١
بإجمالي ٢٥٠		شارع الهرم	أمالك محافظة الجيزة	٢٢
٦٢	١٦,٧٠×٣,٧٠	"	"	أ ٢٢
٦٢	١٦,٧٠×٣,٧٠	"	"	ب ٢٢
٦٢	١٦,٧٠×٣,٧٠	"	"	ج ٢٢
٦٢	١٦,٧٠×٣,٧٠	"	"	د ٢٢
بإجمالي ٣٠٠		شارع الهرم	أمالك محافظة الجيزة	٢٣
٨٧,٧٥	٦,٥٠×١٣,٥٠	"	"	أ ٢٣
٢٩,٧	١١,٠×٢,٧٠	"	"	ب ٢٣
٨٧,٧٥	٦,٥٠×١٣,٥٠	"	"	ج ٢٣
٢٩,٧	١١,٠×٢,٧٠	"	"	د ٢٣
٩	٣×٣	"	"	هـ ٢٣
٩	٣×٣	"	"	و ٢٣

الخط الرابع / المرحلة الأولى

المطلوب إعادة تخصيصها - نطاق محافظة الجيزة

نوع المنشأة	الغرض من إعادة التخصيص	المحطة	الحى التابع له
الأرصفة المستقبلية	مدخل ١	مذكور	العمرائية
"	مدخل ٢	مذكور	العمرائية
"	مدخل ٣	مذكور	العمرائية
"	مدخل ٤	مذكور	العمرائية
"	مدخل ٥	مذكور	العمرائية
جزيرة الوسط	مدخل ٦	مذكور	العمرائية
جزيرة الوسط	إنشاء فتحات التهوية	مذكور	العمرائية
"	فتحة تهوية رقم ١	مذكور	العمرائية
"	فتحة تهوية رقم ٢	مذكور	العمرائية
"	فتحة تهوية رقم ٣	مذكور	العمرائية
"	فتحة تهوية رقم ٤	مذكور	العمرائية
الأرصفة المستقبلية	إنشاء مداخل المحطة	المساحة	العمرائية
"	مدخل ١	المساحة	العمرائية
"	مدخل ٢	المساحة	العمرائية
"	مدخل ٣	المساحة	العمرائية
"	مدخل ٤	المساحة	العمرائية
"	مدخل ٥	المساحة	العمرائية
جزيرة الوسط	مدخل ٦	المساحة	العمرائية



## مشروع مترو أنفاق القاهرة

## كشوف بيان الملاك الظاهرين للعقارات

بيانات خاصة بالعقار المطلوب				م
المساحة المطلوبة (م <sup>٢</sup> )	أبعاد المبنى (م)	العنوان	اسم المالك الظاهر	
٢٥٠		شارع الهرم	أملك محافظة الجيزة	٢٤
٦٢	١٦,٧٠×٣,٧٠	"	"	أ ٢٤
٦٢	١٦,٧٠×٣,٧٠	"	"	ب ٢٤
٦٢	١٦,٧٠×٣,٧٠	"	"	ج ٢٤
٦٢	١٦,٧٠×٣,٧٠	"	"	د ٢٤
١٣٠		شارع الهرم	أملك محافظة الجيزة	٢٥
٦٢,١	٤,٦٠×١٣,٥٠	"	"	أ ٢٥
٦٢,١	٤,٦٠×١٣,٥٠	"	"	ب ٢٥
٣٨,٤٨	٥,٢٠×٧,٤٠	شارع الهرم أعلى النفق	أملك محافظة الجيزة	٢٦
١٢٥		شارع الهرم	أملك محافظة الجيزة	٢٧
٦٢	١٦,٧٠×٣,٧٠	"	"	أ ٢٧
٦٠	١٢,٧٠×٤,٧٠	"	"	ب ٢٧

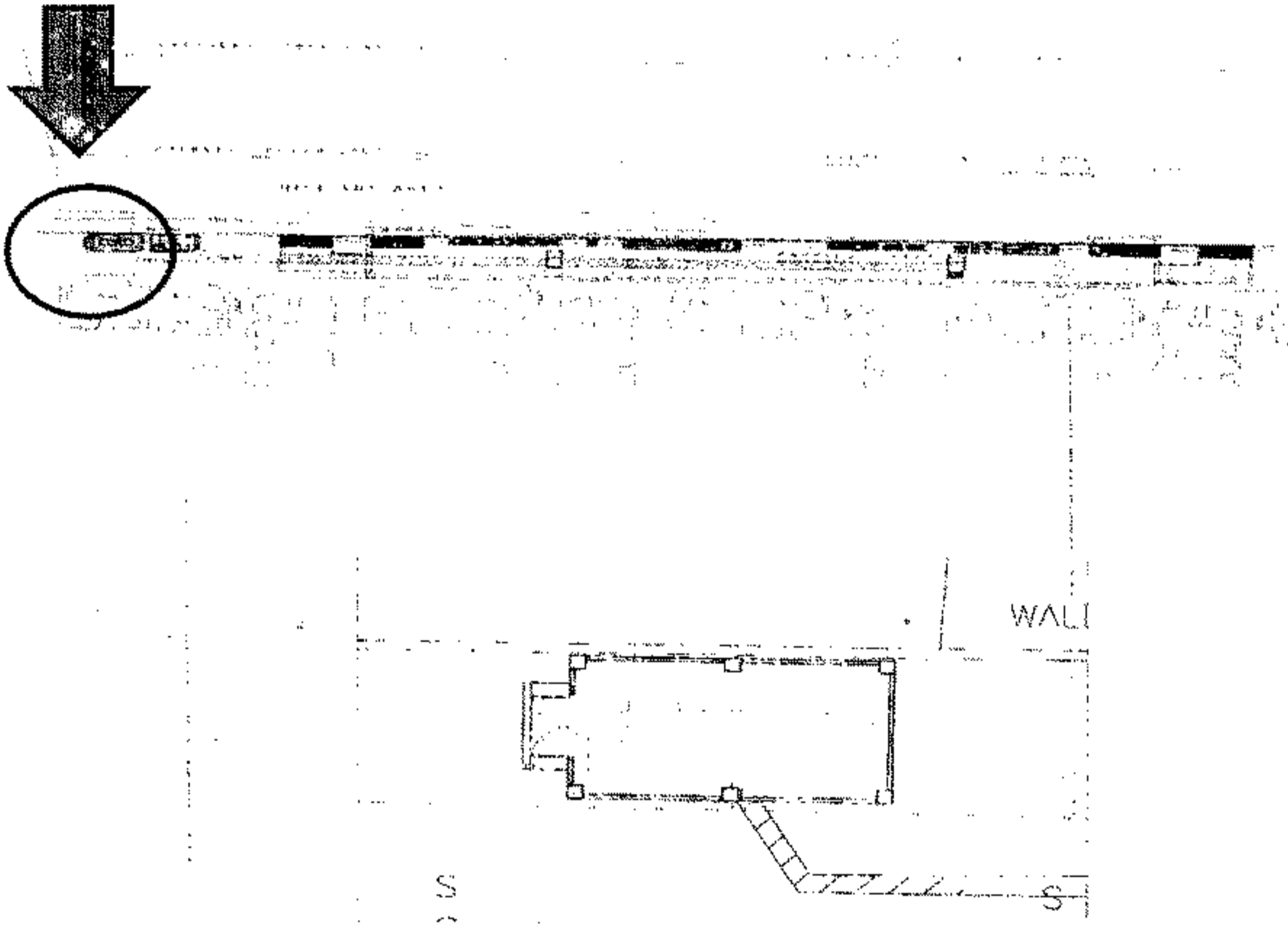
الخط الرابع/ المرحلة الأولى

المطلوب إعادة تخصيصها - نطاق محافظة الجيزة

نوع المنشأة	الغرض من إعادة التخصيص	المحطة	الحى التابع له
جزيرة الوسط	إنشاء فتحات التهوية	المساحة	العمرائية
"	فتحة تهوية رقم ١	المساحة	العمرائية
"	فتحة تهوية رقم ٢	المساحة	العمرائية
"	فتحة تهوية رقم ٣	المساحة	العمرائية
"	فتحة تهوية رقم ٤	المساحة	العمرائية
الأرصفة المستقبلية	إنشاء مداخل المحطة	الجيزة	العمرائية
"	مدخل ١	الجيزة	العمرائية
"	مدخل ٢	الجيزة	العمرائية
الأرصفة المستقبلية	فتحة تهوية رقم ٢	الجيزة	العمرائية
جزيرة الوسط	إنشاء فتحات التهوية	ميدان الجيزة	جنوب
"	فتحة تهوية رقم ١	ميدان الجيزة	جنوب
"	فتحة تهوية رقم ٢	ميدان الجيزة	جنوب

مشروع مترو انفاق القاهرة - الخط الرابع - المرحلة الاولى

كارت الوصف  
اعادة تخصيص  
محطة حدائق الاهرام



١١	:	كارت وصف المنطقة رقم
الجيزة	:	نطاق محافظة
شارع اسكان الشباب - حدائق الاهرام	:	العنوان
املاك محافظة الجيزة	:	المالك الظاهر
كما بالرسم	:	الطول التقريبي
كما بالرسم	:	العرض التقريبي
٢٥٠ ٢م	:	المساحة
ارصفة مستقبلية - إنشاء مبنى المحولات	:	نوع المنشأ
شارع اسكان الشباب - حدائق الاهرام	:	الشارع الرئيسي
--	:	عدد الادوار
--	:	عدد المحلات

AM




م. م. م. م.



## مشروع مترو انفاق القاهرة - الخط الرابع - المرحلة الاولى

كارت الوصف  
اعادة تخصيص



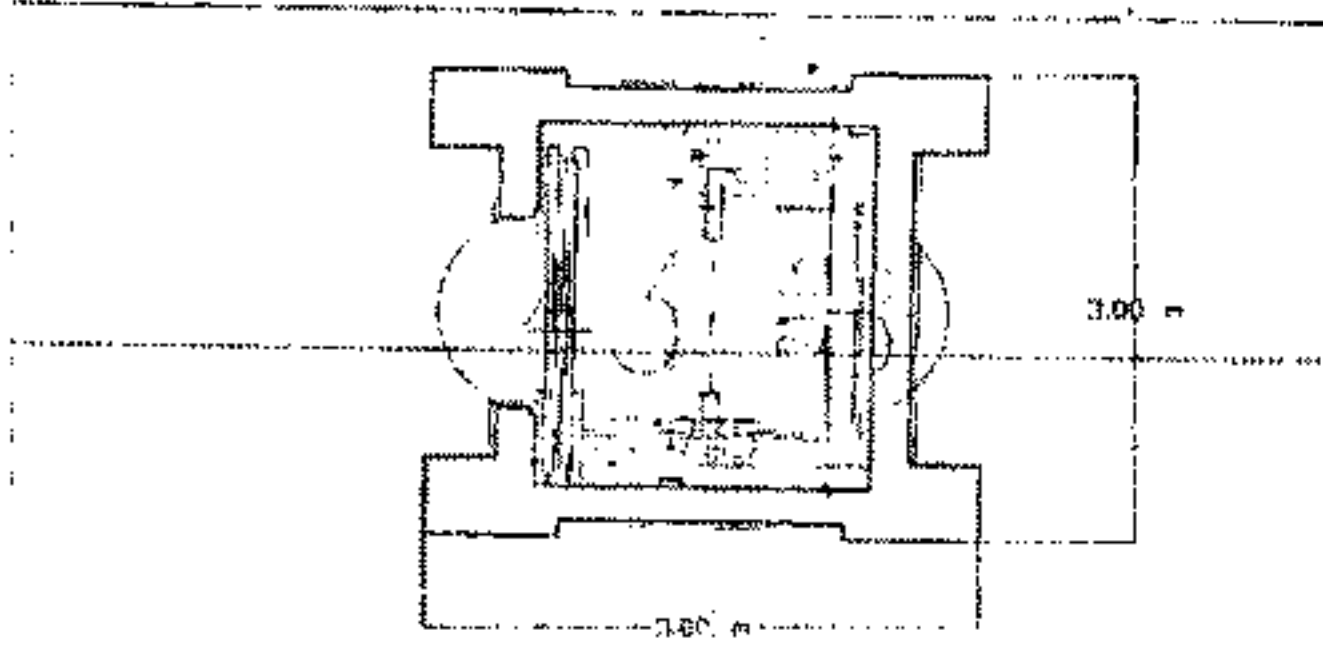

١٢	:	كارت وصف المنطقة رقم
الحيزة	:	نطاق محافظة
شارع اسكان الشباب - حدائق الاهرام	:	العنوان
املاك محافظة الجيزة	:	المالك الظاهر
١١	:	الطول التقريبي
٢,٧	:	العرض التقريبي
٢٩,٧	:	المساحة
ارصفة مستقبالية - مدخل ١	:	نوع المنشأ
شارع اسكان الشباب - حدائق الاهرام	:	الشارع الرئيسي
--	:	عدد الادوار
--	:	عدد المحلات



Ally

مشروع مترو انفاق القاهرة - الخط الرابع - المرحلة الاولى

كارت الوصف  
اعادة تخصيص



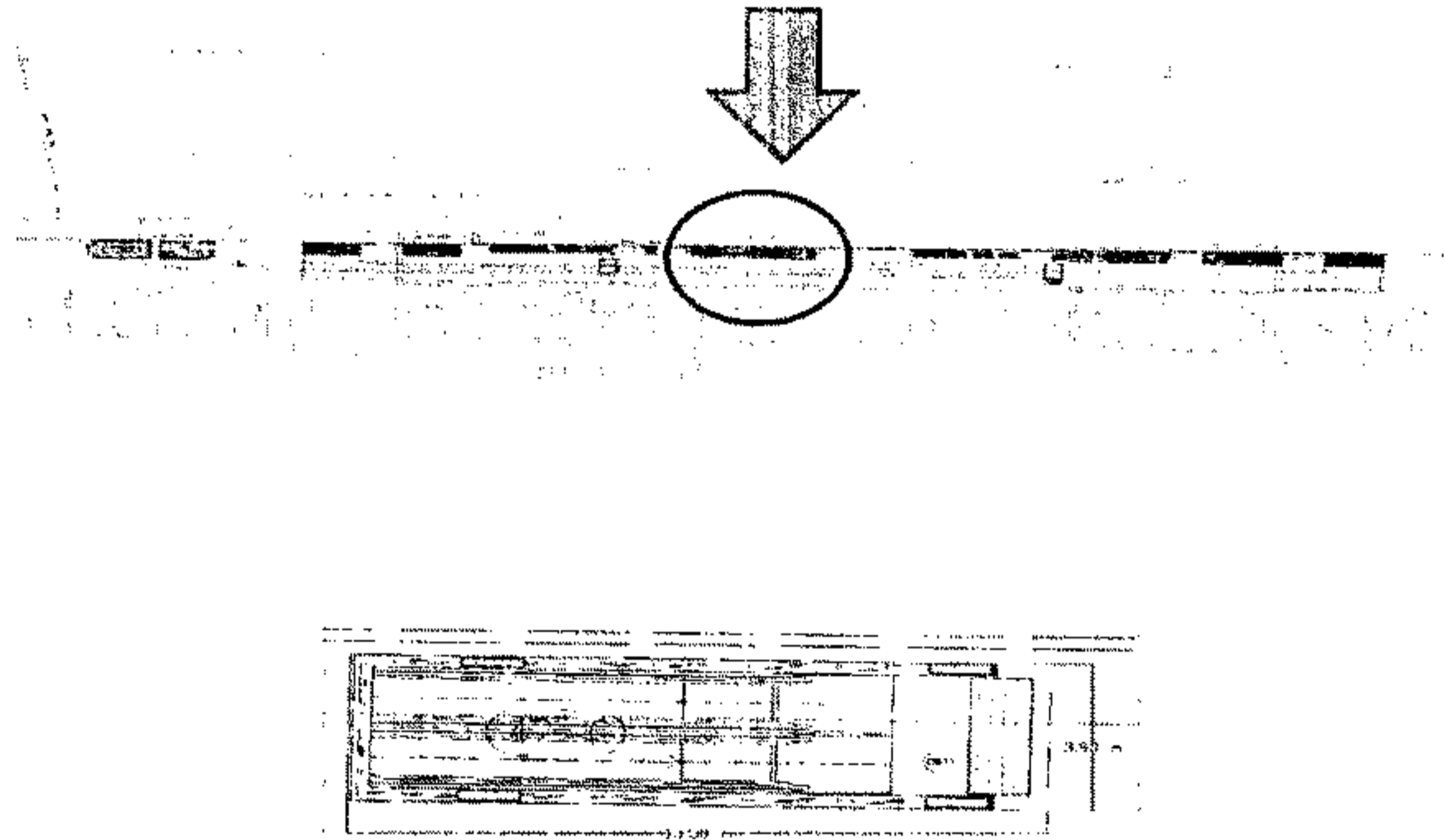
كارت وصف المنطقة رقم	ب
نطاق محافظة	الجيزة
العنوان	شارع اسكان الشباب - حدائق الاهرام
المالك الظاهر	املاك محافظة الجيزة
الطول التقريبي	٣ م
العرض التقريبي	٣ م
المساحة	٩ م <sup>٢</sup>
نوع المنشأ	ارصفة مستقبلية - مدخل ٢
الشارع الرئيسي	شارع اسكان الشباب - حدائق الاهرام
عدد الادوار	--
عدد المحلات	--



ALY

## مشروع مترو انفاق القاهرة - الخط الرابع - المرحلة الاولى

كارت الوصف  
اعادة تخصيص  
محطة حدائق الاهرام



٢ ج	:	كارت وصف المنطقة رقم
الجيزة	:	نطاق محافظة
شارع اسكان الشباب - حدائق الاهرام	:	العنوان
املاك محافظة الجيزة	:	المالك الظاهر
١٣.٥ م	:	الطول التقريبي
٣.٩ م	:	العرض التقريبي
٥٢.٦٥ م	:	المساحة
ارصفة مستقبلية - مدخل ٣	:	نوع المنشأ
شارع اسكان الشباب - حدائق الاهرام	:	الشارع الرئيسي
--	:	عدد الازوار
--	:	عدد المحلات



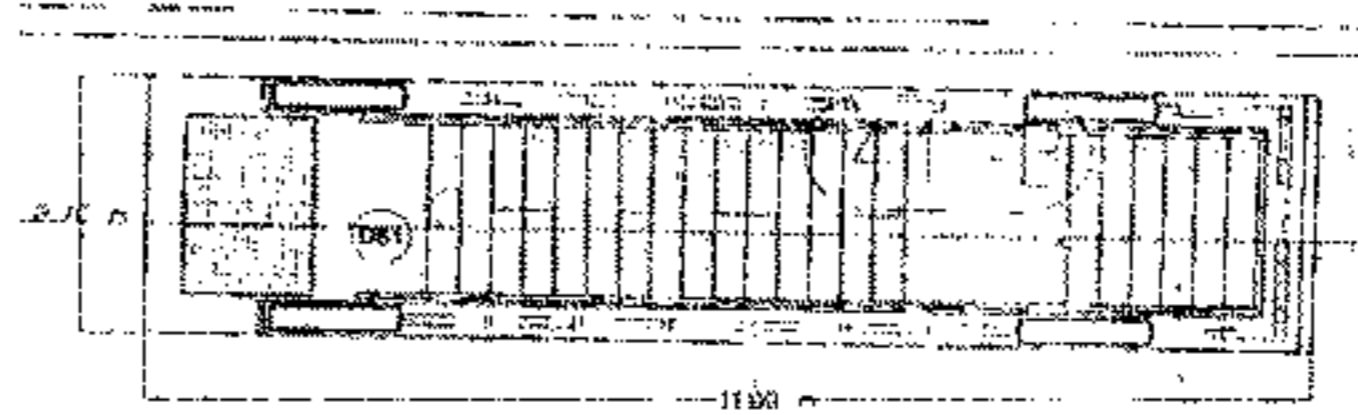
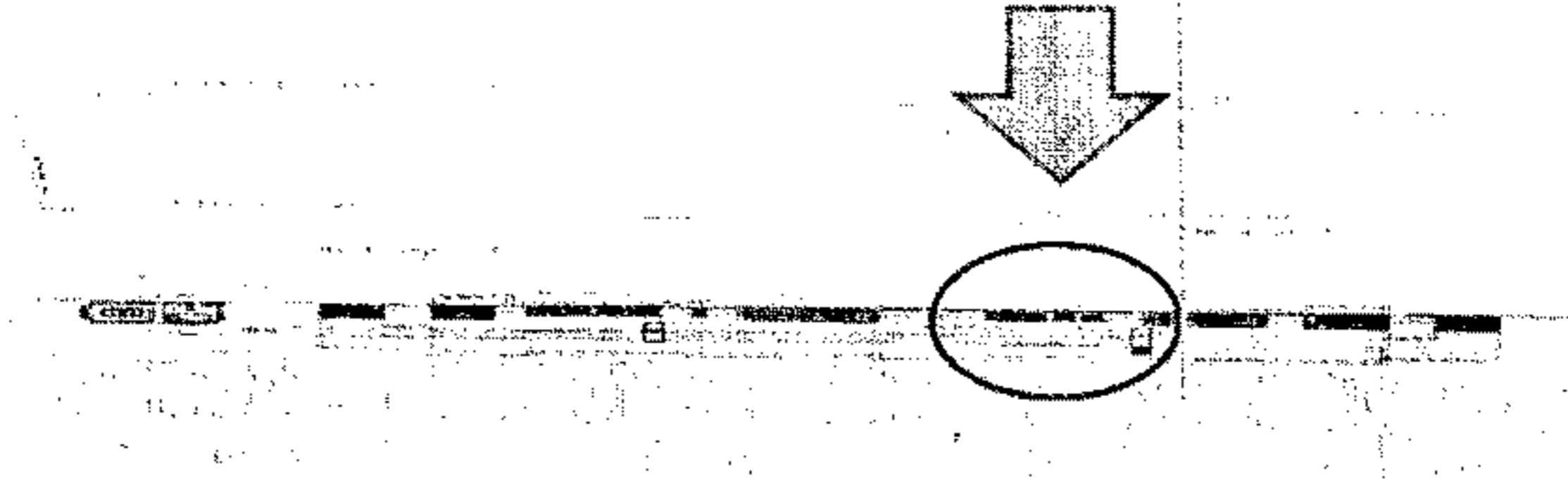
تونس  
حيدر

AL



## مشروع مترو- انفاق القاهرة - الخط الرابع - المرحلة الاولى

كارت الوصف :  
اعادة تخصيص  
محطة حدائق الازهرام



١٢	:	كارت وصف المنطقة رقم
الجيزة	:	نطاق محافظة
شارع اسكان الشباب - حدائق الازهرام	:	العنوان
املاك محافظة الجيزة	:	المالك الظاهر
١١ م	:	الطول التقريبي
٢.٧ م	:	العرض التقريبي
٢٩.٧ م	:	المساحة
ارصفة مستقبلية - مدخل ٤	:	نوع المنشأ
شارع اسكان الشباب - حدائق الازهرام	:	الشارع الرئيسي
--	:	عدد الأدوار
--	:	عدد المحلات



Handwritten signature or initials.

Handwritten signature or initials.


Handwritten signature or initials.

## مشروع مترو- انفاق القاهرة - الخط الرابع - المرحلة الاولى

كارت الوصف

اعادة تخصيص

محطة حدائق الاهرام



٥٢	:	كارت وصف المنطقة رقم
الجيزة	:	نطاق محافظة
شارع اسكان الشباب - حدائق الاهرام	:	العنوان
املاك محافظة الجيزة	:	المالك للظاهر
١٣.٥ م	:	الطول التقريبي
٣.٩ م	:	العرض التقريبي
٥٢.٦٥ م	:	المساحة
ارصفة مستقبلية - مدخل ٥	:	نوع المنشأ
شارع اسكان الشباب - حدائق الاهرام	:	الشارع الرئيسي
--	:	عدد الانوار
--	:	عدد المحلات



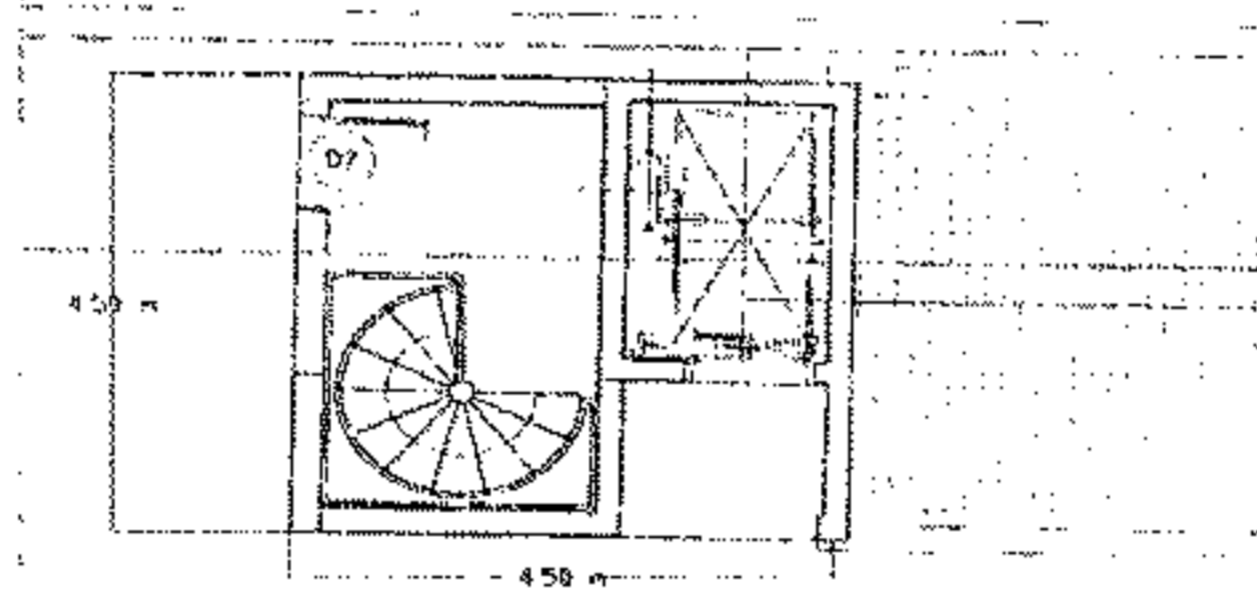

Handwritten signature or mark.

Handwritten signature or mark.

Handwritten signature or mark.

مشروع مترو انفاق القاهرة - الخط الرابع - المرحلة الاولى

كارت الوصف  
اعادة تخصيص  
محطة حدائق الاهرام



كارت وصف المنطقة رقم	٢٠
نطاق محافظة	الجيزة
العنوان	شارع اسكان الشباب - حدائق الاهرام
المالك الظاهر	املاك محافظة الجيزة
الطول التقريبي	٤٥ م
العرض التقريبي	٤٥ م
المساحة	٢٠٢٥ م <sup>٢</sup>
نوع المنشأ	ارصفة مستقبلية - مداخل ٦
الشارع الرئيسي	شارع اسكان الشباب - حدائق الاهرام
عدد الادوار	--
عدد المحلات	--

AL


م

بدرى



## مشروع مترو انفاق القاهرة - الخط الرابع - المرحلة الاولى

كارت الوصف  
اعادة تخصيص  
محطة حدائق الاهرام



١٣	كارت وصف المنطقة رقم
الجيزة	نطاق محافظة
شارع اسكان الشباب - حدائق الاهرام	العنوان
املاك محافظة الجيزة	المالك الظاهر
١٢.٧ م	الطول التقريبي
٤.٧ م	العرض التقريبي
٦٠ م	المساحة
ارصفة مستقبلية - فتحة تهويه رقم ١	نوع المنشأ
شارع اسكان الشباب - حدائق الاهرام	الشارع الرئيسي
--	عدد الادوار
--	عدد المحلات

AL

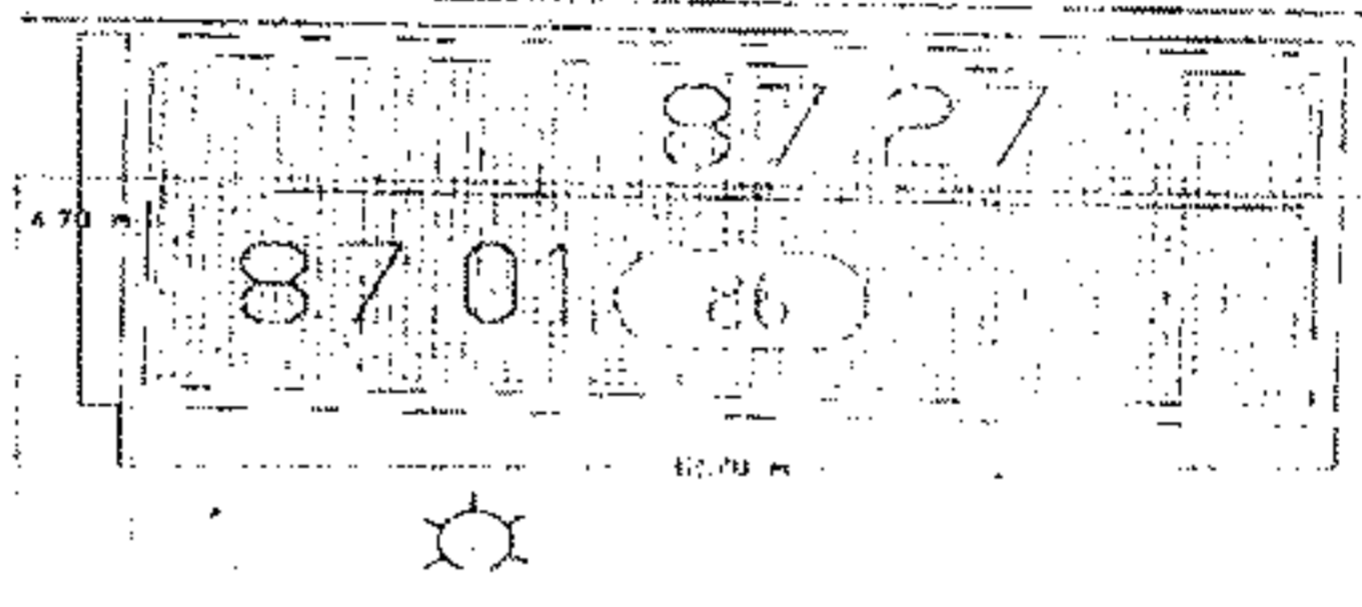



م. م. م.

م. م. م.

مشروع مترو انفاق القاهرة - الخط الرابع - المرحلة الاولى

كارت الوصف  
اعادة تخصيص  
محطة حدائق الاهرام



ب٣	:	كارت وصف المنطقة رقم
الجيزة	:	نطاق محافظة
شارع اسكان الشباب - حدائق الاهرام	:	العنوان
املاك محافظة الجيزة	:	المالك الظاهر
١٢.٧ م	:	الطول التقريبي
٤.٧ م	:	العرض التقريبي
٦٠ م	:	المساحة
ارصفة مستقبلية - فتحة تهويه رقم ٢	:	نوع المنشأ
شارع اسكان الشباب - حدائق الاهرام	:	الشارع الرئيسي
--	:	عدد الانوار
--	:	عدد المحلات

ALY




MA

٢٠١٤

## مشروع مترو انفاق القاهرة - الخط الرابع - المرحلة الاولى

كارت الوصف  
اعادة تخصيص  
محطة حدائق الاهرام



كارت وصف المنطقة رقم	ج ٣
نطاق محافظة	الجيزة
العنوان	شارع اسكان الشباب - حدائق الاهرام
المالك الظاهر	املاك محافظة الجيزة
الطول التقريبي	١٢.٧ م
العرض التقريبي	٤.٧ م
المساحة	٦٠ م
نوع المنشأ	ارصفة مستقبلية - فتحة تهويه رقم ٣
الشارع الرئيسي	شارع اسكان الشباب - حدائق الاهرام
عدد الاتوار	--
عدد المحلات	--

AL




م. م.

٢٠١٤

مشروع مترو انفاق القاهرة - الخط الرابع - المرحلة الاولى

كارت الوصف  
اعادة تخصيص  
محطة حدائق الاهرام



٥٣	:	كارت وصف المنطقة رقم
الجيزة	:	نطاق محافظة
شارع اسكان الشباب - حدائق الاهرام	:	العنوان
املاك محافظة الجيزة	:	المالك الظاهر
١٢.٧ م	:	الطول التقريبي
٤.٧ م	:	العرض التقريبي
٦٠ م	:	المساحة
ارصفة مستقبلية - فتحة تهويه رقم ٤	:	نوع المنشأ
شارع اسكان الشباب - حدائق الاهرام	:	الشارع الرئيسي
--	:	عدد الانوار
--	:	عدد المحلات

م  
م

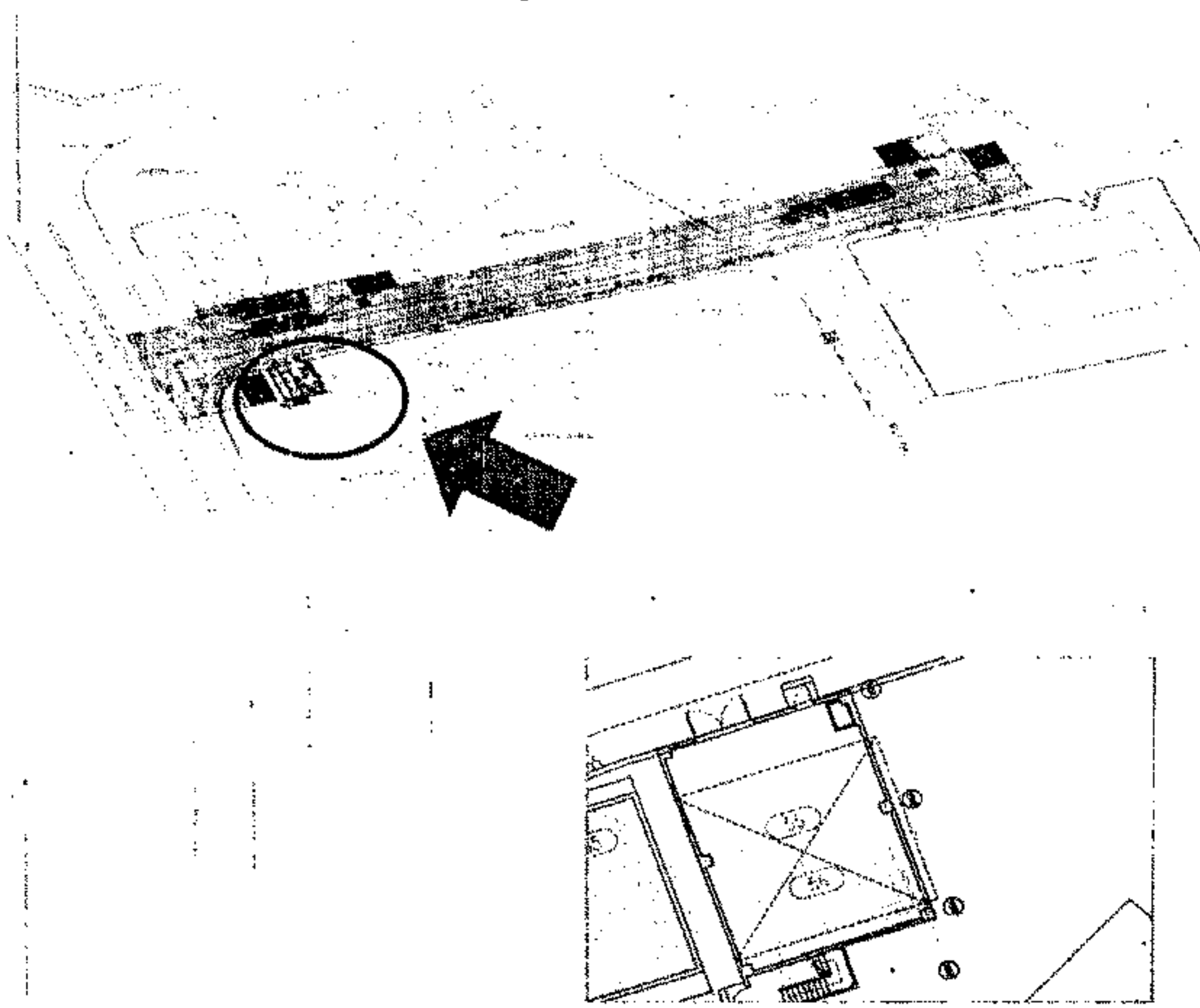
Alj





## مشروع مترو انفاق القاهرة - الخط الرابع - المرحلة الاولى

كارت الوصف  
اعادة تخصيص  
محطة النصر



كارت وصف المنطقة رقم	
نطاق محافظة	٤
العنوان	الجيزة
المالك الظاهر	مساكن ضباط النصر
الطول التقريبي	املاك محافظة الجيزة / صندوق اسكان القوات المسلحة
العرض التقريبي	كما بالرسم
المساحة	كما بالرسم
نوع المنشأ	٢٥٠ ٢م
الشارع الرئيسي	ارصفة مستقبلية - إنشاء مبنى المحمد لات
عدد الاتوار	اسكان النصر
عدد المحلات	--

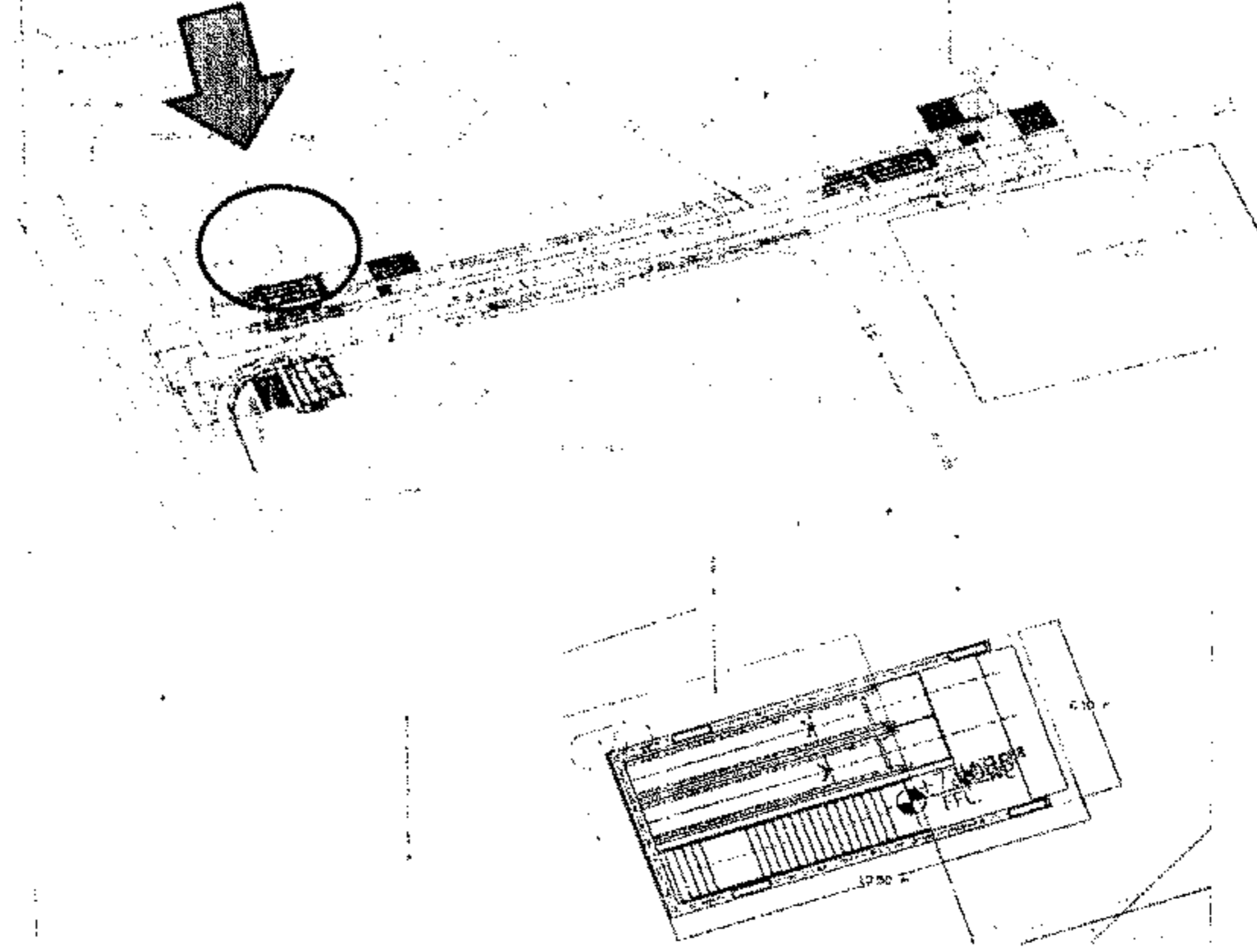


محمد  
شوش

ALY

مشروع مترو انفاق القاهرة - الخط الرابع - المرحلة الاولى

كارت الوصف  
اعادة تخصيص  
محطة النصر



١٥	:	كارت وصف المنطقة رقم
الجيزة	:	نطاق محافظة
مساكن ضباط النصر	:	العنوان
املاك محافظة الجيزة / صندوق اسكان القوات المسلحة	:	المالك الظاهر
١٣,٥ م	:	الطول التقريبي
٦,١ م	:	العرض التقريبي
٨٢,٢٥ م <sup>٢</sup>	:	المساحة
ارصفة مستقلة - متخل ١	:	نوع المنشأ
اسكان النصر	:	الشارع الرئيسي
--	:	عدد الالوار
--	:	عدد المحلات

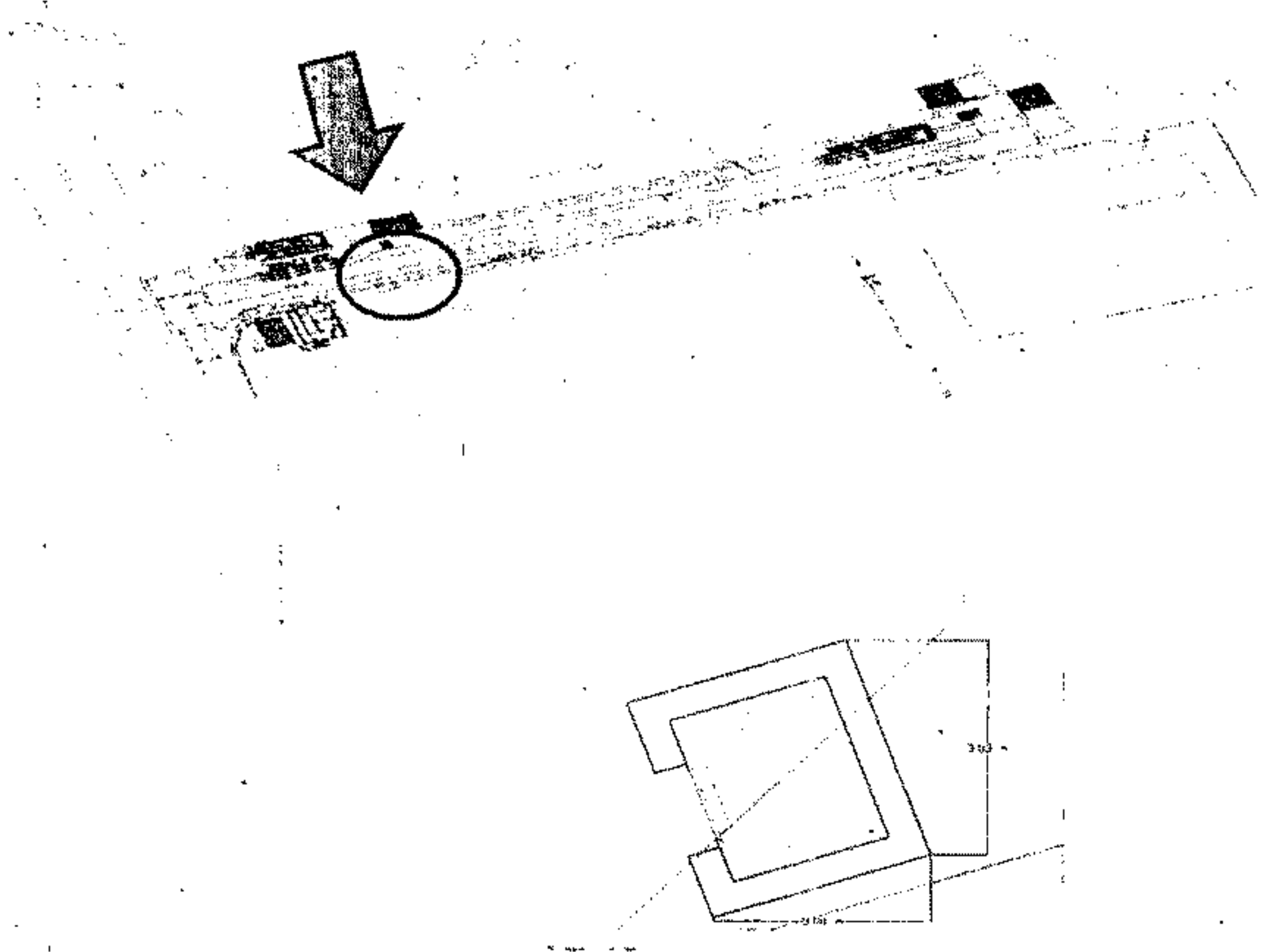
١١



١١

## مشروع مترو انفاق القاهرة - الخط الرابع - المرحلة الاولى

كارت الوصف  
اعادة تخصيص  
محطة النصر



٥٥	كارت وصف المنطقة رقم
الجيزة	نطاق محافظة
مساكن ضباط النصر	العنوان
املاك محافظة الجيزة / صندوق اسكان القوات المسلحة	المالك الظاهر
٣	الطول التقريبي
٣	العرض التقريبي
٩	المساحة
ارصفة مستقبلية - مدخل ٢	نوع المنشأ
اسكان النصر	الشارع الرئيسي
--	عدد الاتوار
--	عدد المحلات

٥٥

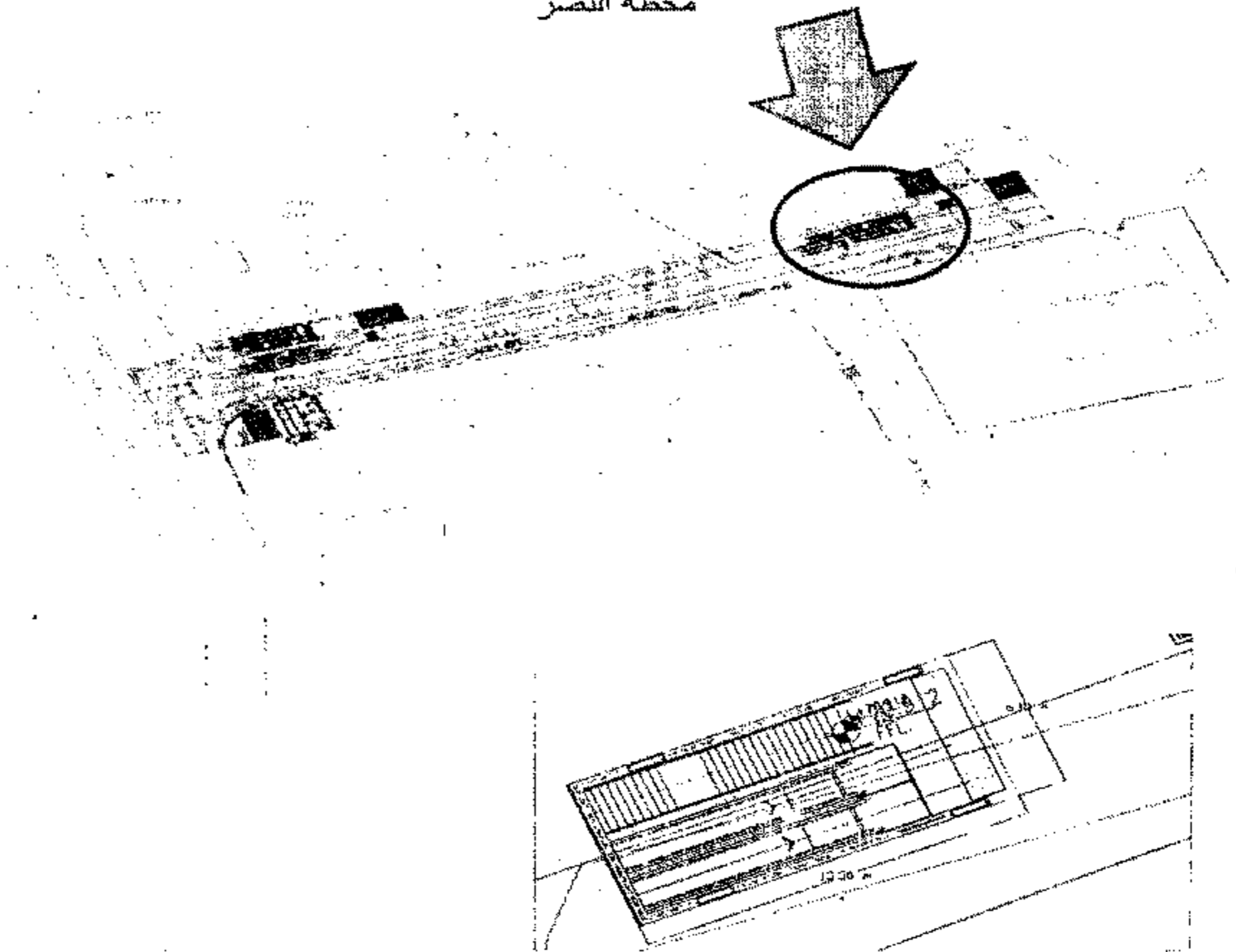


م. م. م.

م. م. م.

مشروع مترو انفاق القاهرة - الخط الرابع - المرحلة الاولى

كارت الوصف  
اعادة تخصيص  
محطة النصر



كارت وصف المنطقة رقم	ح٥
نطاق محافظة	الجيزة
العنوان	مساكن ضباط النصر
المالك الظاهر	املاك محافظة الجيزة / صندوق اسكان القوات المسلحة
الطول التقريبي	١٣,٥ م
العرض التقريبي	٦,١ م
المساحة	٨٢,٣٥ م <sup>٢</sup>
نوع المنشأ	ارصفة مستقبلية - مدخل ٣
الشارع الرئيسي	اسكان النصر
عدد الاتوار	--
عدد المحلات	--

٥٧

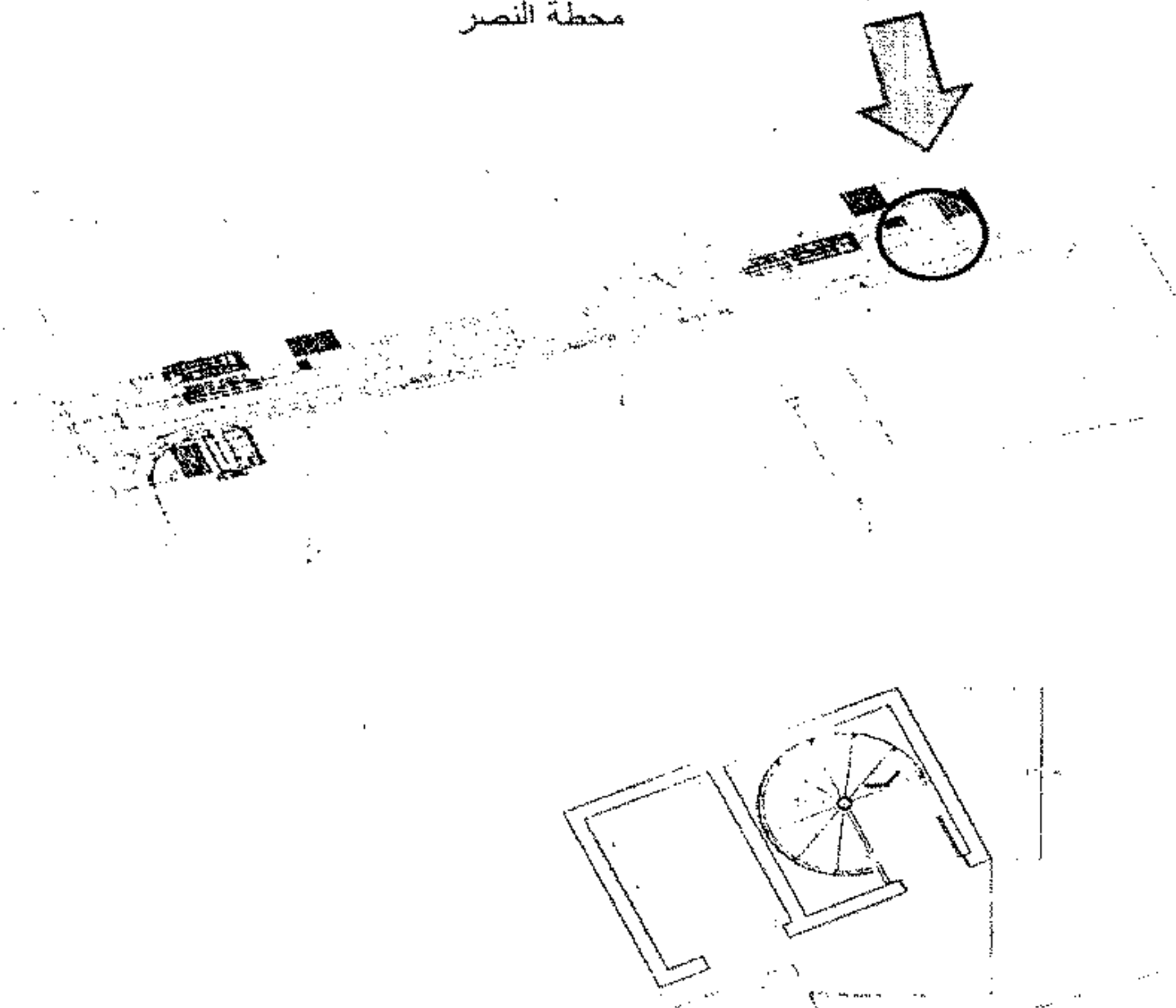


Handwritten signatures and initials.



## مشروع مترو انفاق القاهرة - الخط الرابع - المرحلة الاولى

كارت الوصف  
اعادة تخصيص  
محطة النصر



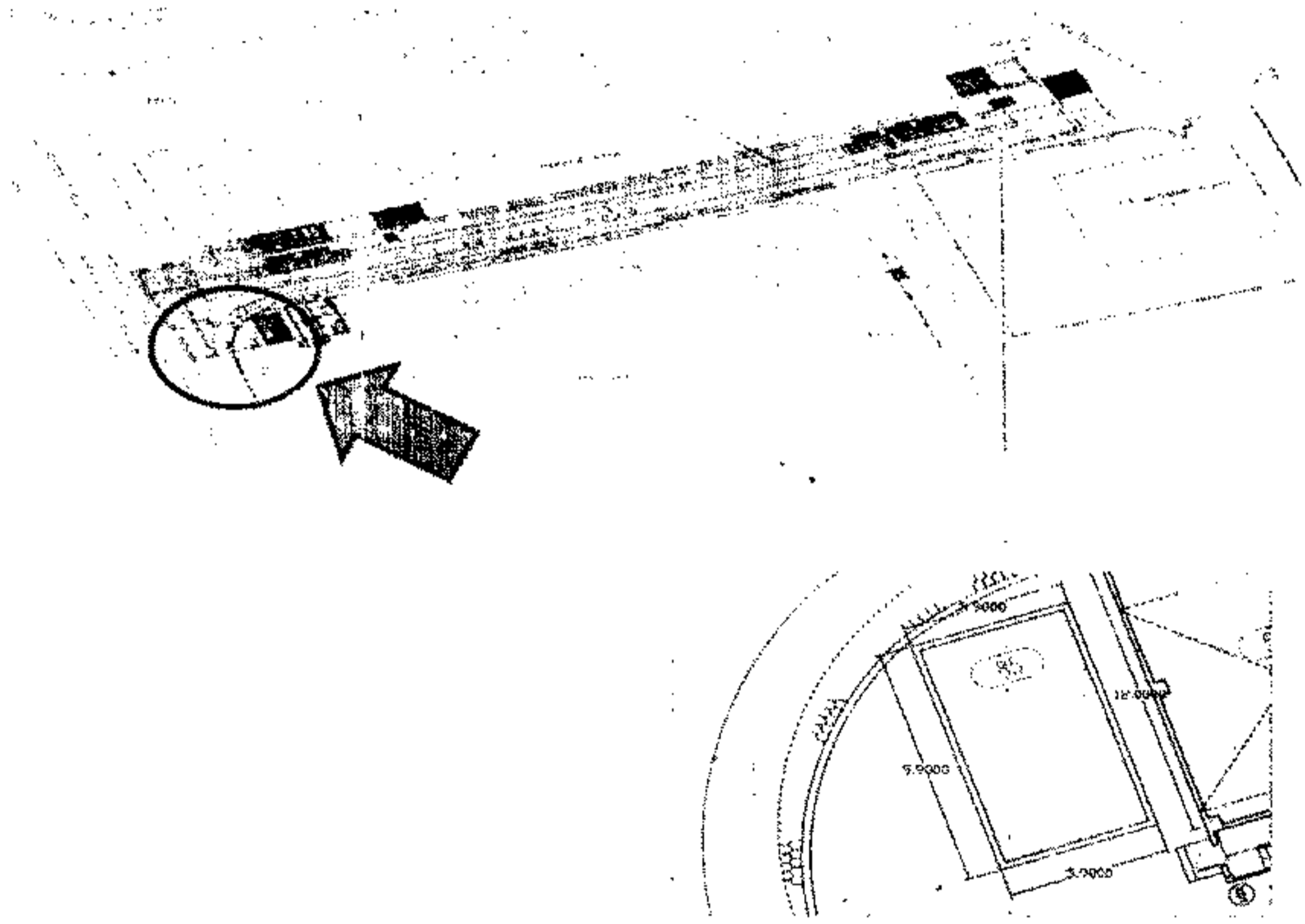
٥٥	:	كارت وصف المنطقة رقم
الجيزة	:	نطاق محافظة
مساكن ضباط النصر	:	العنوان
املاك محافظة الجيزة / صندوق اسكان القوات المسلحة	:	المالك الظاهر
٣,٥ م	:	الطول التقريبي
٤,٥ م	:	العرض التقريبي
١٥,٧٥ م	:	المساحة
ارصفة مستقبلية - مدخل ٤	:	نوع المنشأ
اسكان النصر	:	الشارع الرئيسي
-	:	عدد الانوار
-	:	عدد المحلات

AG



مشروع مترو انفاق القاهرة - الخط الرابع - المرحلة الاولى

كارت الوصف  
اعادة تخصيص  
محطة النصر



١٦	:	كارت وصف المنطقة رقم
الجيزة	:	نطاق محافظة
مساكن ضباط النصر	:	العنوان
املاك محافظة الجيزة / صندوق اسكان القوات المسلحة	:	المالك الظاهر
٥.٩ م	:	الطول التقريبي
٩.٩ م	:	العرض التقريبي
٥٨.٤١ م <sup>٢</sup>	:	المساحة
ارصفة مستقلة - فتحة تهويه رقم ١	:	نوع المنشأ
اسكان النصر	:	الشارع الرئيسي
--	:	عدد الازوار
--	:	عدد المحلات

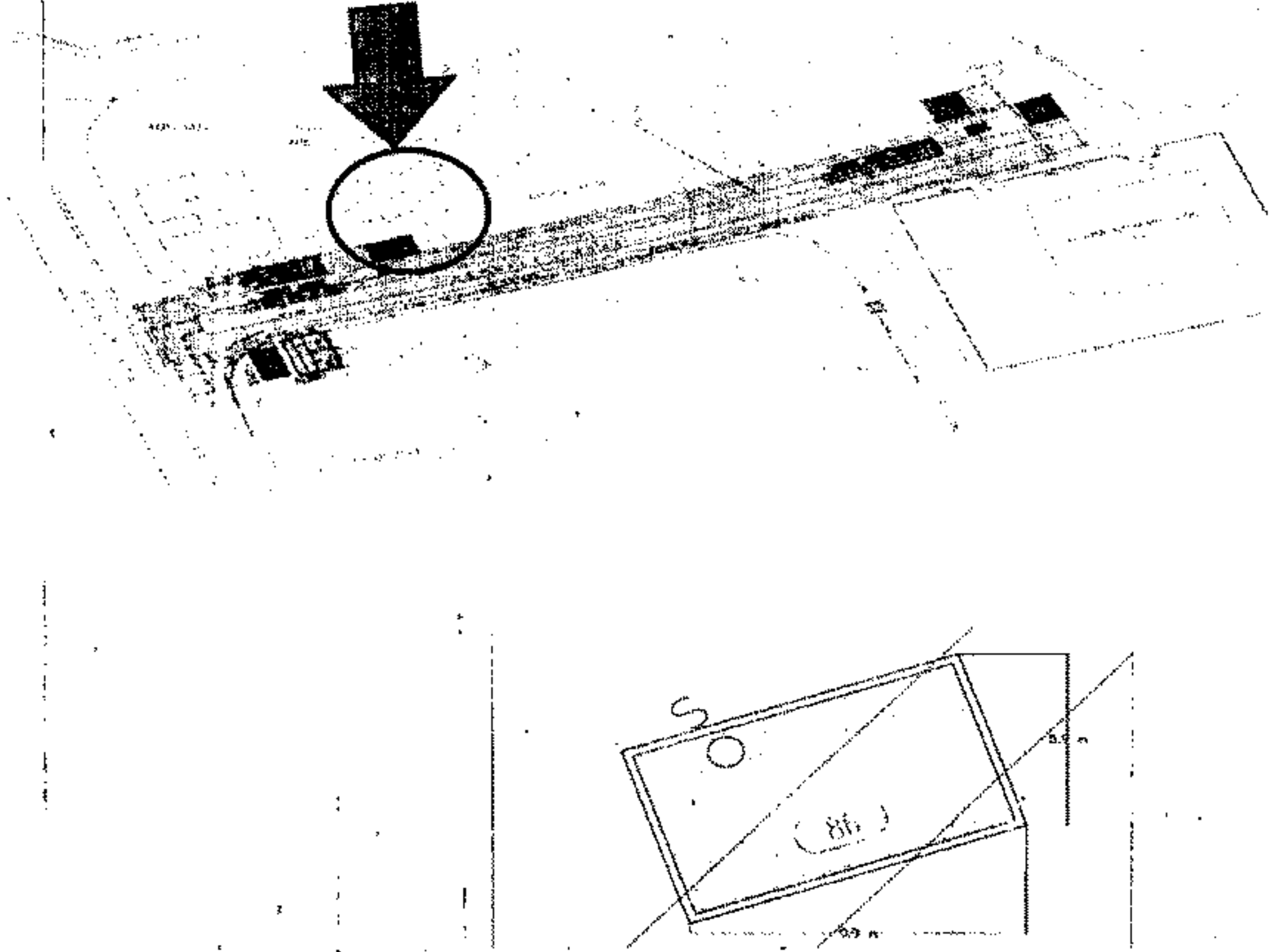
ALY



Handwritten signature and date: ٢٠١٤

## مشروع مترو انفاق القاهرة - الخط الرابع - المرحلة الاولى

كارت الوصف  
اعادة تخصيص  
محطة النصر



كارت وصف المنطقة رقم	:	تب
نطاق محافظة	:	الجيزة
العنوان	:	مساكن ضباط النصر
المالك الظاهر	:	املاك محافظة الجيزة / صندوق اسكان القوات المسلحة
الطول التقريبي	:	٥.٩ م
العرض التقريبي	:	٩.٩ م
المساحة	:	٥٨.٤١ م <sup>٢</sup>
نوع المنشأ	:	ارصفة مستقبلية - فتحة تهويه رقم ٢
الشارع الرئيسي	:	اسكان النصر
عدد الادوار	:	--
عدد المحلات	:	--



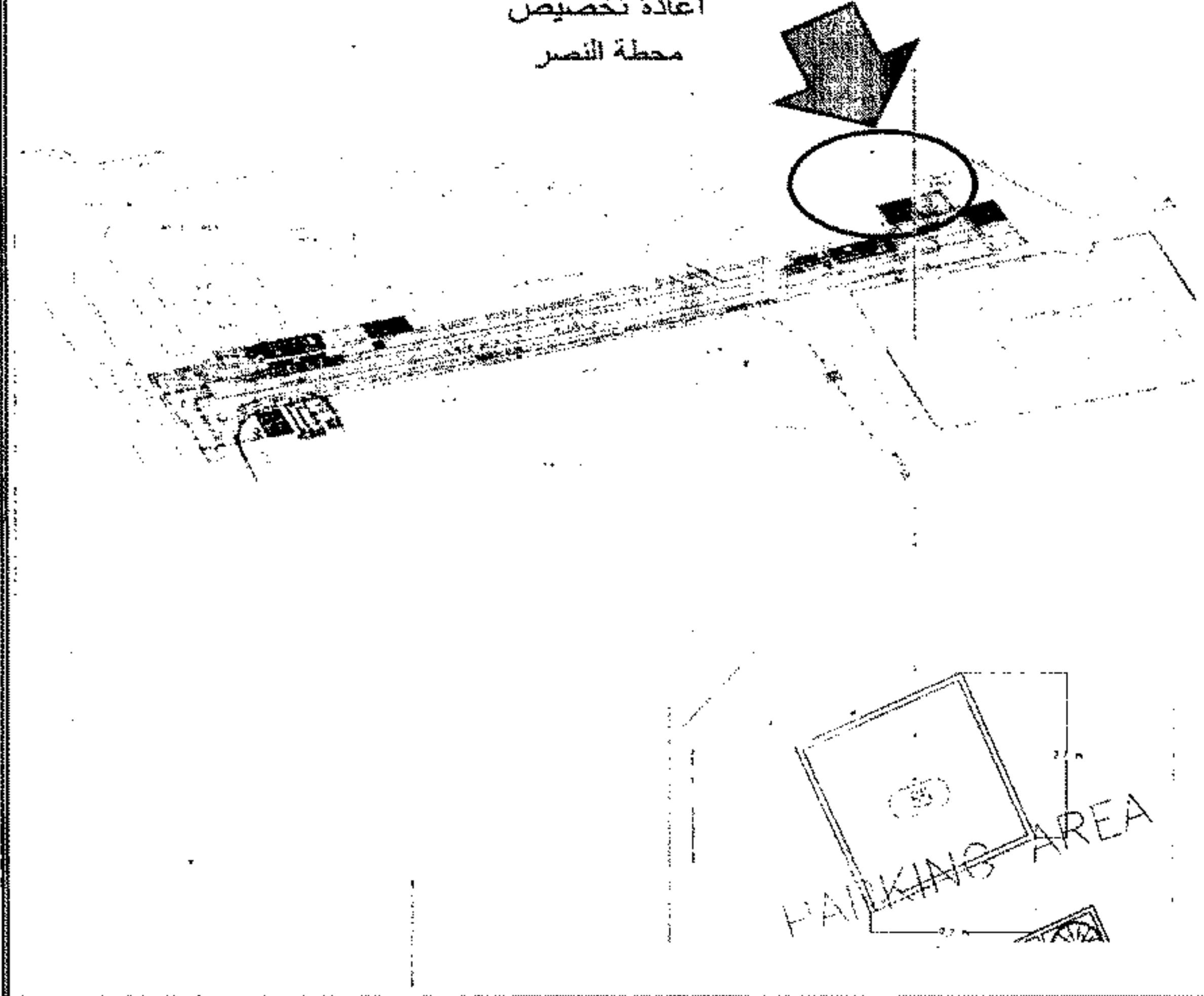
م. م. م.

م. م. م.

AG

مشروع مترو انفاق القاهرة - الخط الرابع - المرحلة الاولى

كارت الوصف  
اعادة تخصيص  
محطة النصر



كارت وصف المنطقة رقم	:	ج ٦
نطاق محافظة	:	الجيزة
العنوان	:	مساكن ضباط النصر
المالك الظاهر	:	املاك محافظة الجيزة / صندوق اسكان القوات المسلحة
الطول التقريبي	:	٧,٧ م
العرض التقريبي	:	٧,٧ م
المساحة	:	٥٩,٢٩ م
نوع المنشأ	:	ارصفة مستقبلية - فتحة تهويه رقم ٣
الشارع الرئيسي	:	اسكان النصر
عدد الانوار	:	--
عدد المحلات	:	--

119

م

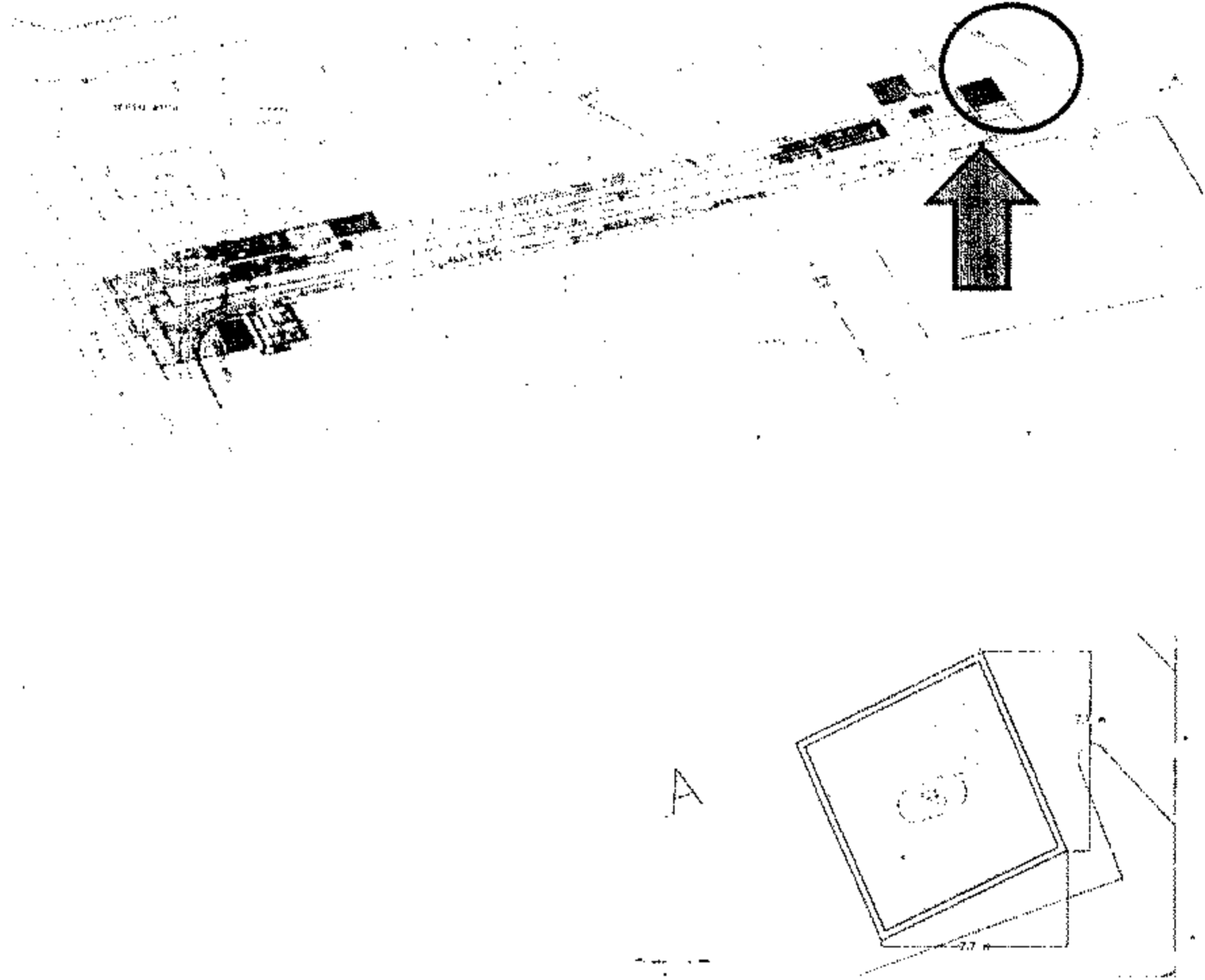
س





مشروع مترو انفاق القاهرة - الخط الرابع - المرحلة الاولى

كارت الوصف  
اعادة تخصيص  
محطة النصر



٦٦	:	كارت وصف المنطقة رقم
الجيزة	:	نطاق محافظة
مساكن ضباط النصر	:	العنوان
املاك محافظة الجيزة / صندوق اسكان القوات المسلحة	:	المالك الظاهر
٧.٧ م	:	الطول التقريبي
٧.٧ م	:	العرض التقريبي
٥٩.٢٩ م <sup>٢</sup>	:	المساحة
ارصفة مستقبلية - فتحة تهويه رقم ٤	:	نوع المنشأ
اسكان النصر	:	الشارع الرئيسي
--	:	عدد الادوار
--	:	عدد المحلات



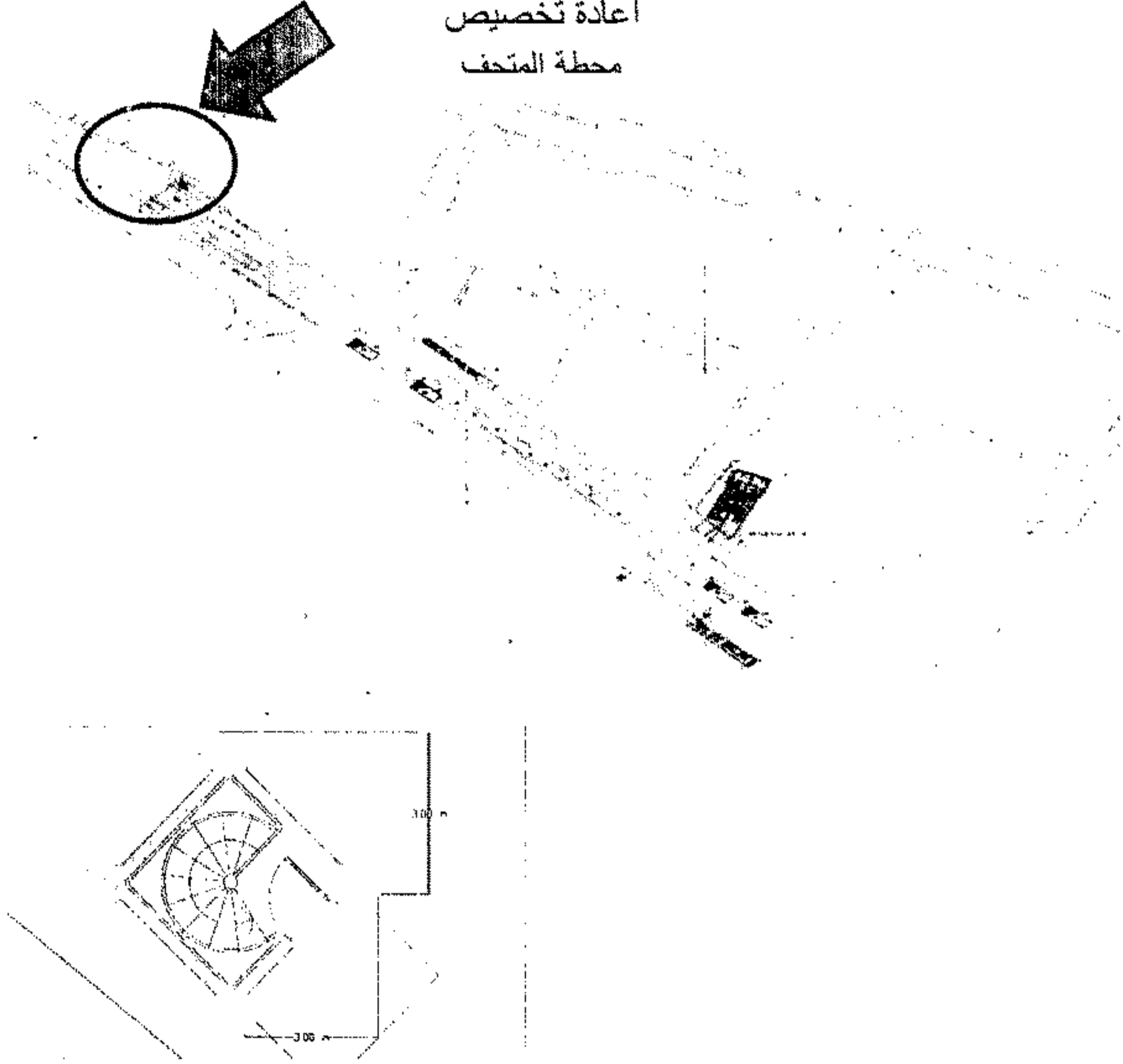
AG

→

←

مشروع مترو انفاق القاهرة - الخط الرابع - المرحلة الاولى

كارت الوصف  
اعادة تخصيص  
محطة المتحف



كارت وصف المنطقة رقم	
نطاق محافظة	١٧
العنوان	الجيزة
المالك الظاهر	طريق مصر اسكندرية الصحراوي
الطول التقريبي	املاك محافظة الجيزة
العرض التقريبي	٣ م
المساحة	٣ م
نوع المنشأ	٩ م
الشارع الرئيسي	ارصفة مستقبلية - مدخل ١
عدد الانوار	طريق مصر اسكندرية الصحراوي
عدد المحلات	--

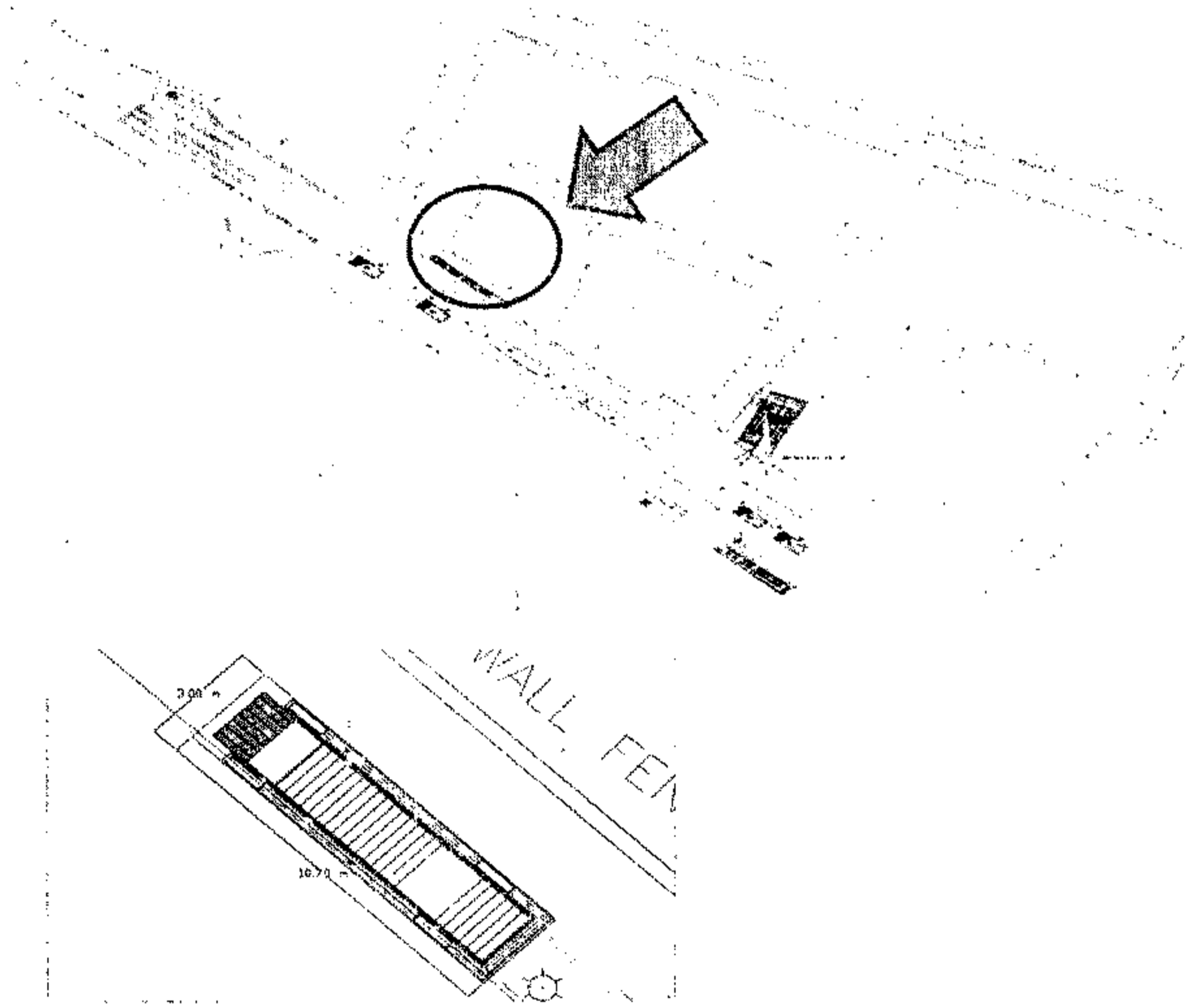
AL

م

م

مشروع مترو انفاق القاهرة - الخط الرابع - المرحلة الاولى

كارت الوصف  
اعادة تخصيص  
محطة المتحف



كارت وصف المنطقة رقم	:	٧ ب
نطاق محافظة	:	الجيزة
العنوان	:	طريق مصر اسكندرية الصحراوي
المالك الظاهر	:	املاك محافظة الجيزة
الطول التقريبي	:	١٠.٧ م
العرض التقريبي	:	٣ م
المساحة	:	٣٢.١ م
نوع المنشأ	:	ارصفة مستقبلية - مدخل ٢
الشارع الرئيسي	:	طريق مصر اسكندرية الصحراوي
عدد الادوار	:	-
عدد المحلات	:	-

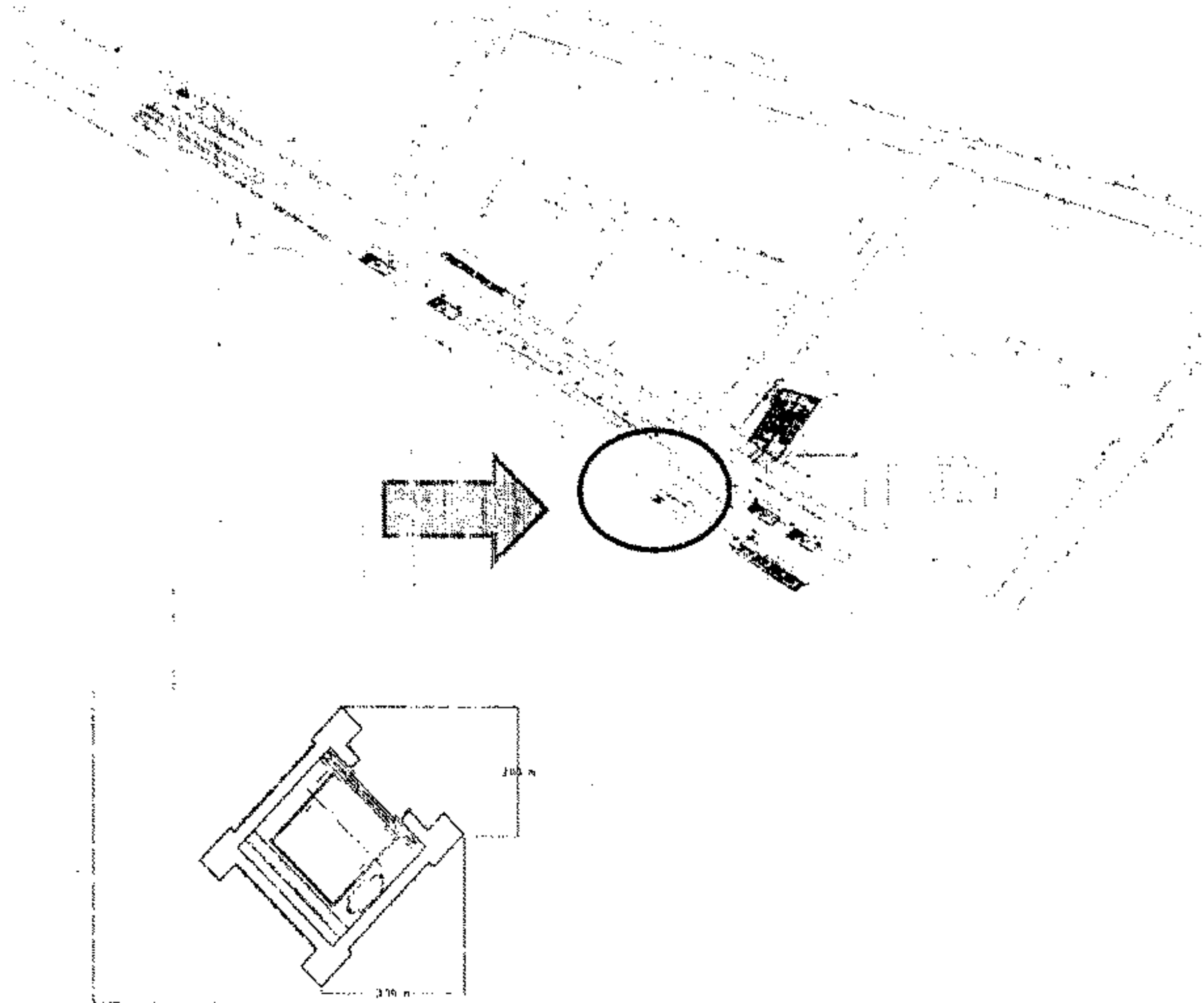
AK

م

م

مشروع مترو انفاق القاهرة - الخط الرابع - المرحلة الاولى

كارت الوصف  
اعادة تخصيص  
محطة المتحف



كارت وصف المنطقة رقم	وصف المنطقة رقم
نطاق محافظة	٧ ج
العنوان	الجيزة
المالك الظاهر	طريق مصر اسكندرية الصحراوي
الطول التقريبي	املاك محافظة الجيزة
العرض التقريبي	٣ م
المساحة	٣ م
نوع المنشأ	٩ م
الشارع الرئيسي	ارصفة مستقبلية - مدخل ٣
عدد الادوار	طريق مصر اسكندرية الصحراوي
عدد المحلات	--
	--

fly

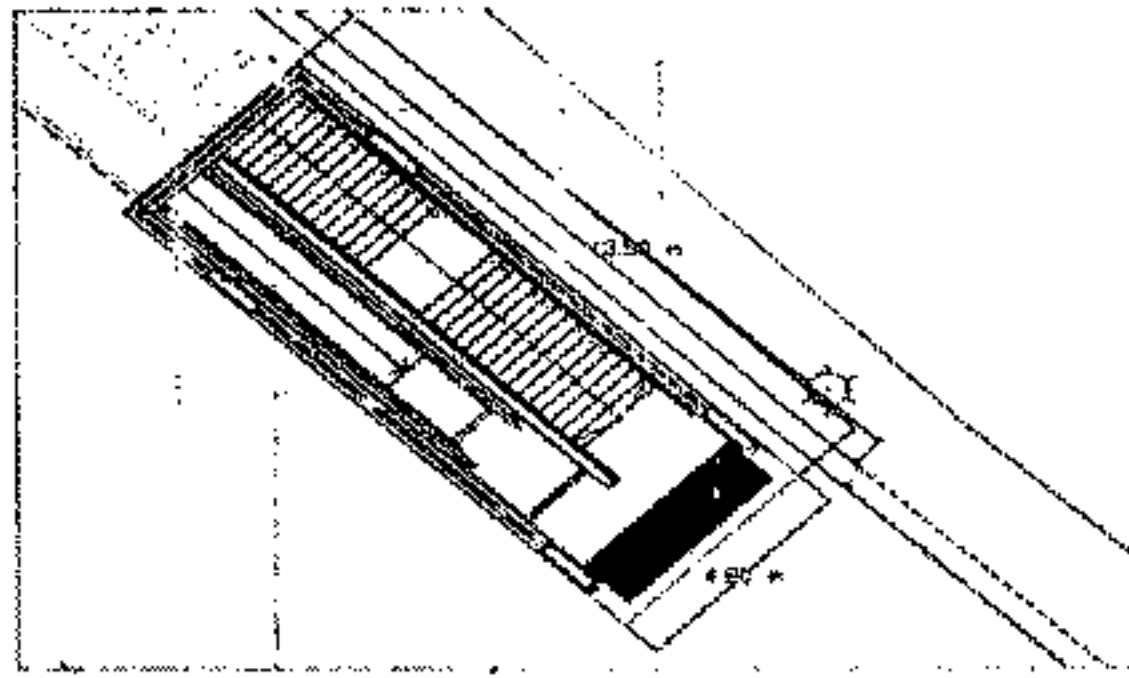
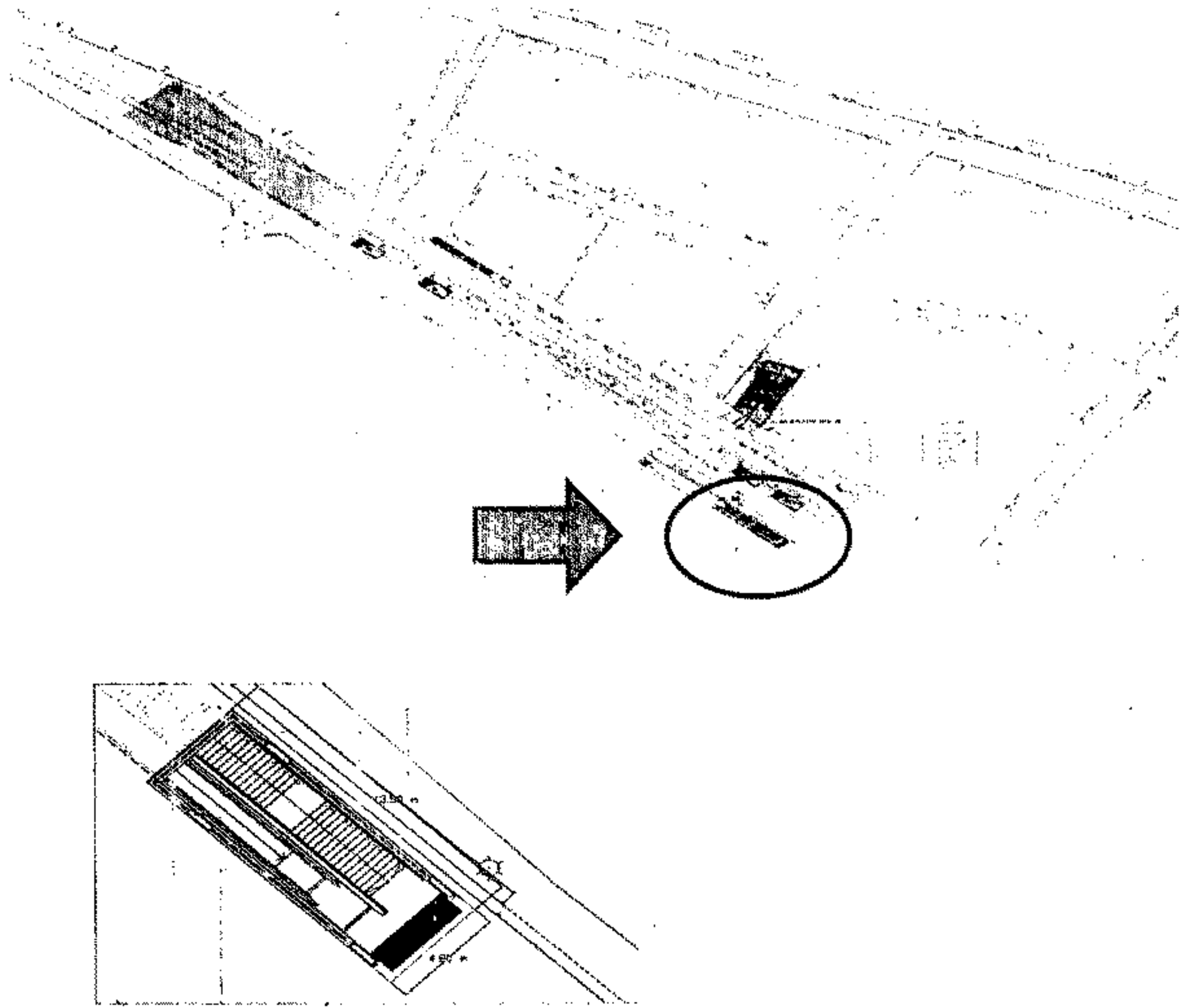
م

م



## مشروع مترو انفاق القاهرة - الخط الرابع - المرحلة الاولى

كارت الوصف  
اعادة تخصيص  
محطة المتحف



٧٧	كارت وصف المنطقة رقم
الجيزة	نطاق محافظة
طريق مصر اسكندرية الصحراوي	العنوان
املاك محافظة الجيزة	المالك الظاهر
١٣,٥ م	الطول التقريبي
٤,٨ م	العرض التقريبي
٦٤,٨ م	المساحة
ارصفة مستقبلية - مدخل ٤	نوع المنشأ
طريق مصر اسكندرية الصحراوي	الشارع الرئيسي
--	عدد الادوار
--	عدد المحلات



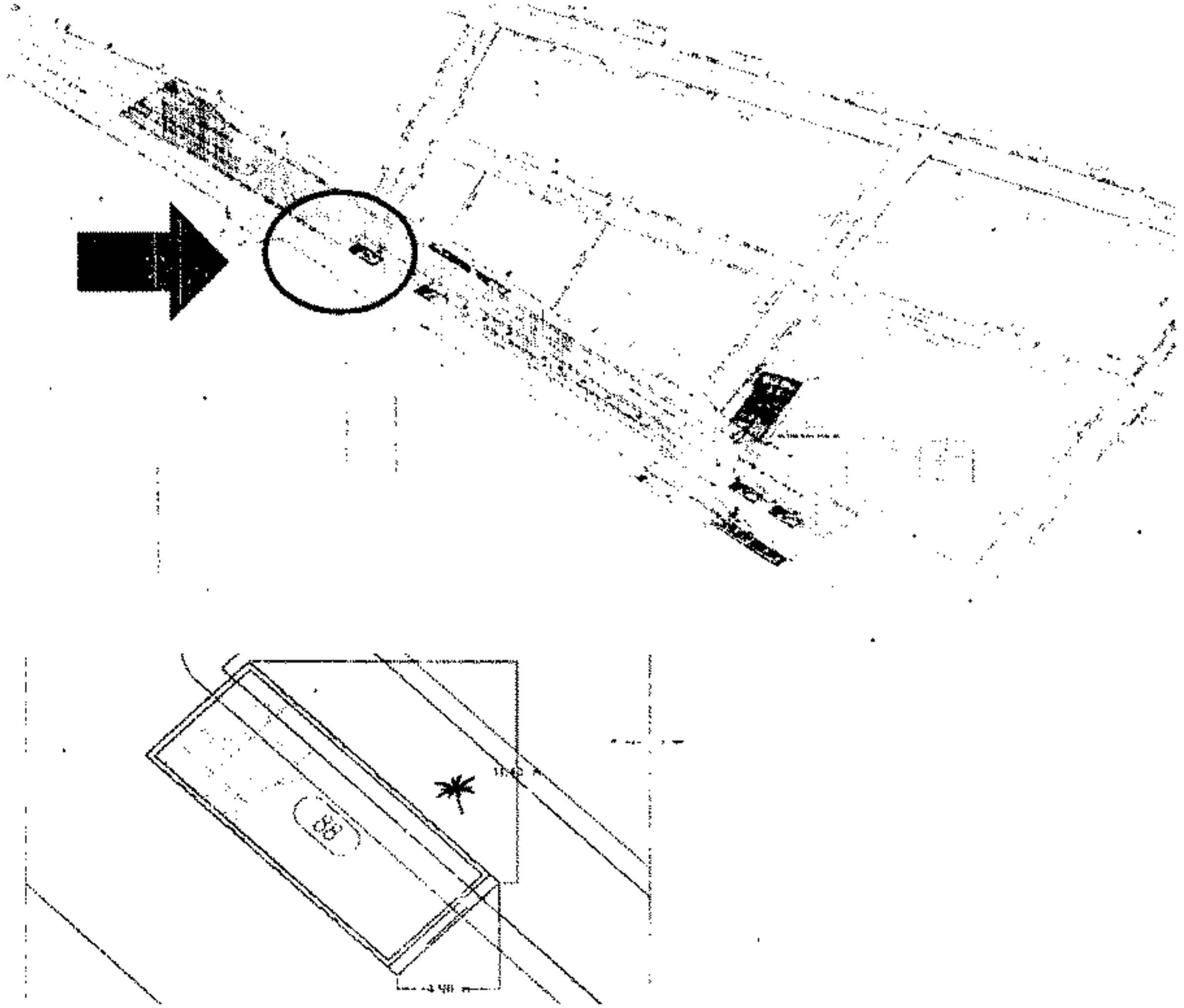
أ.م.ع.

م.ع.

٥٦٦

مشروع مترو انفاق القاهرة - الخط الرابع - المرحلة الاولى

كارت الوصف  
اعادة تخصيص  
محطة المتحف



كارت وصف المنطقة رقم	
نطاق محافظة	١٨
العنوان	الجزيرة
المالك الظاهر	طريق مصر اسكندرية الصحراوي
الطول التقريبي	املاك محافظة الجزيرة
العرض التقريبي	١١,٤ م
المساحة	٤,٩ م
نوع المنشأ	٥٥,٨٦ م <sup>٢</sup>
الشارع الرئيسي	جزيرة الوسط المستقبلية - فتحة تهويه رقم ١
عدد الادوار	طريق مصر اسكندرية الصحراوي
عدد المحلات	--



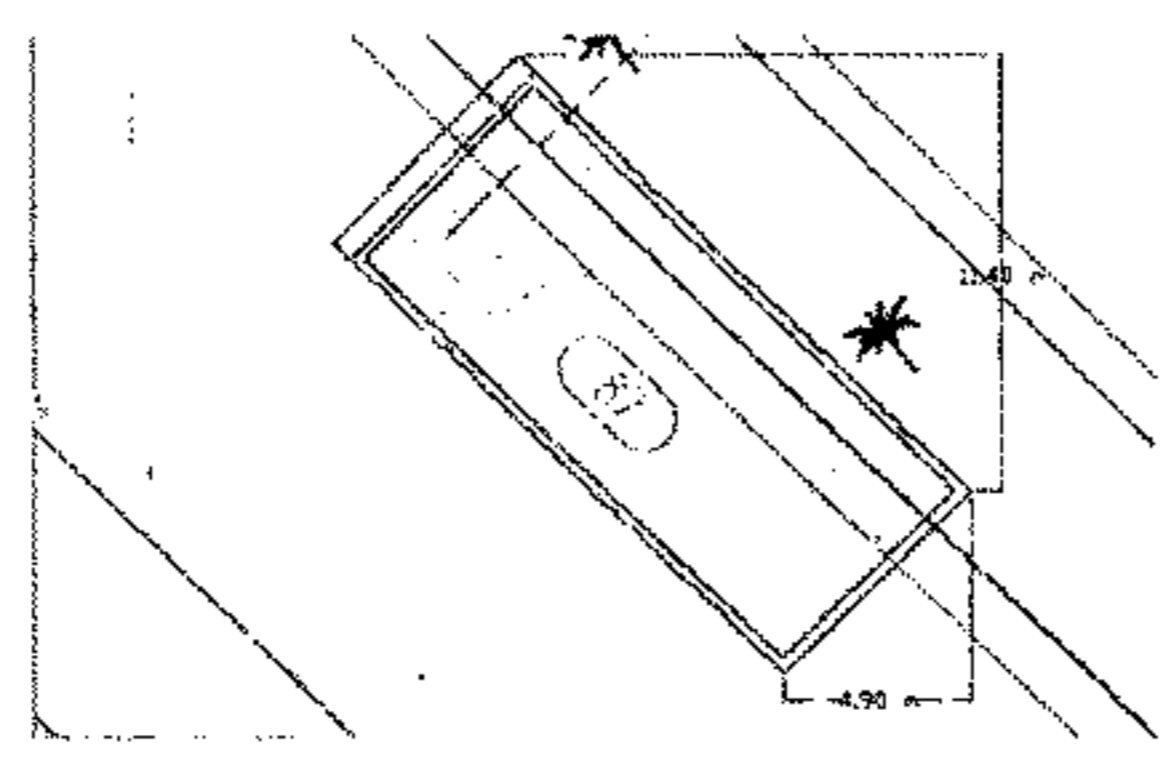
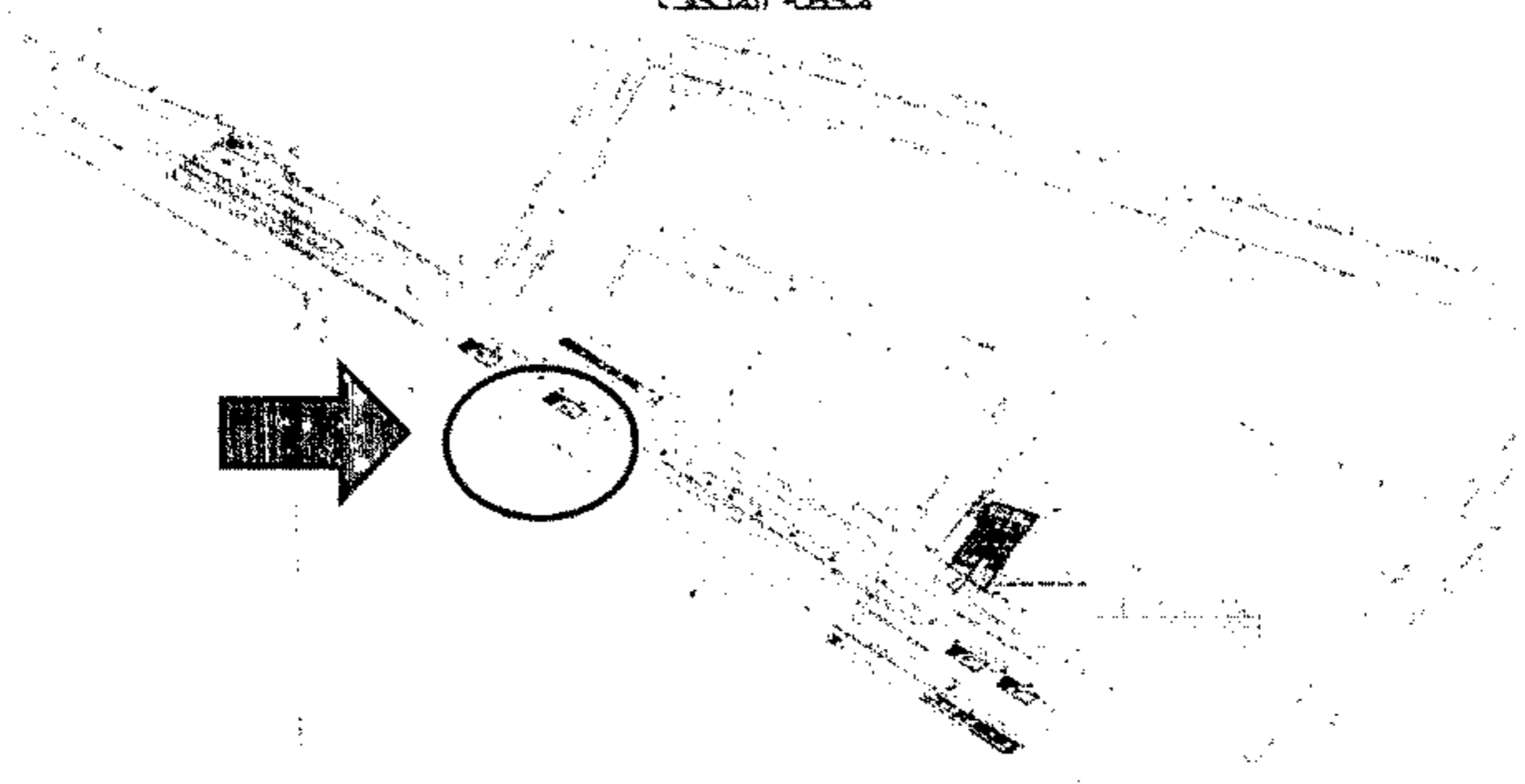
٥٦

٥٦

٥٦

مشروع مترو انفاق القاهرة - الخط الرابع - المرحلة الاولى

كارت الوصف  
اعادة تخصيص  
محطة المتحف



كارت وصف المنطقة رقم	اب
نطاق محافظة	الجيزة
العنوان	طريق مصر اسكندرية الصحراوي
المالك الظاهر	املاك محافظة الجيزة
الطول التقريبي	١١.٤ م
العرض التقريبي	٤.٩ م
المساحة	٥٥.٨٦ م <sup>٢</sup>
نوع المنشأ	جزيرة الوسط المستقبلية - فحة تهويه رقم ٢
الشارع الرئيسي	طريق مصر اسكندرية الصحراوي
عدد الانوار	--
عدد المحلات	--

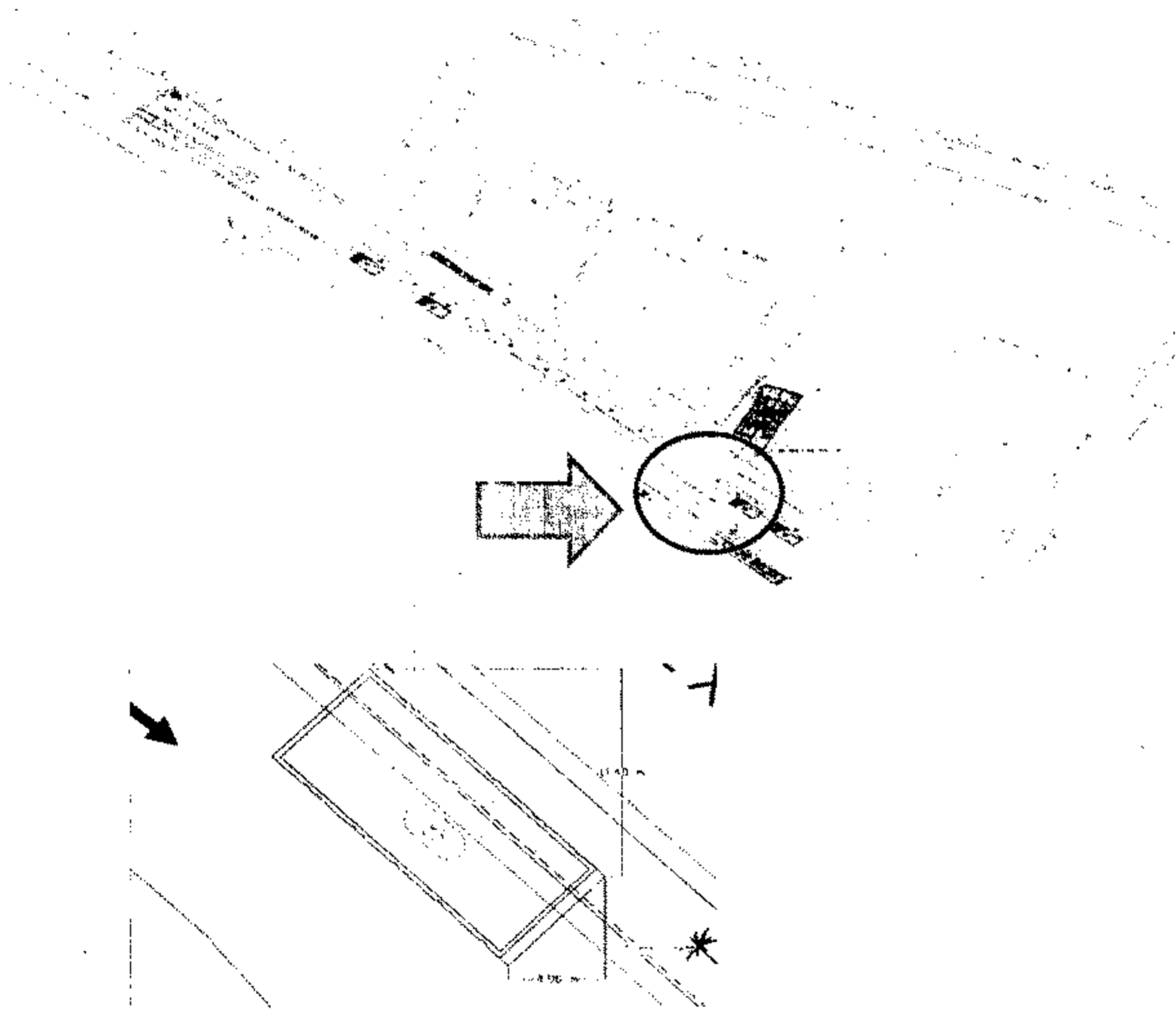
AB

م

٥٥.٨٦

مشروع مترو انفاق القاهرة - الخط الرابع - المرحلة الاولى

كارت الوصف  
اعادة تخصيص  
محطة المتحف



ج ٨	:	كارت وصف المنطقة رقم
الجيزة	:	نطاق محافظة
طريق مصر اسكندرية الصحراوى	:	العنوان
املاك محافظة الجيزة	:	المالك الظاهر
١١,٤ م	:	الطول التقريبي
٤,٩ م	:	العرض التقريبي
٥٥,٨٦ م	:	المساحة
جزيرة الوسط المستقبلية - فتحة تهويه رقم ٣	:	نوع المنشأ
طريق مصر اسكندرية الصحراوى	:	الشارع الرئيسى
-	:	عدد الادوار
-	:	عدد المحلات

٥٦

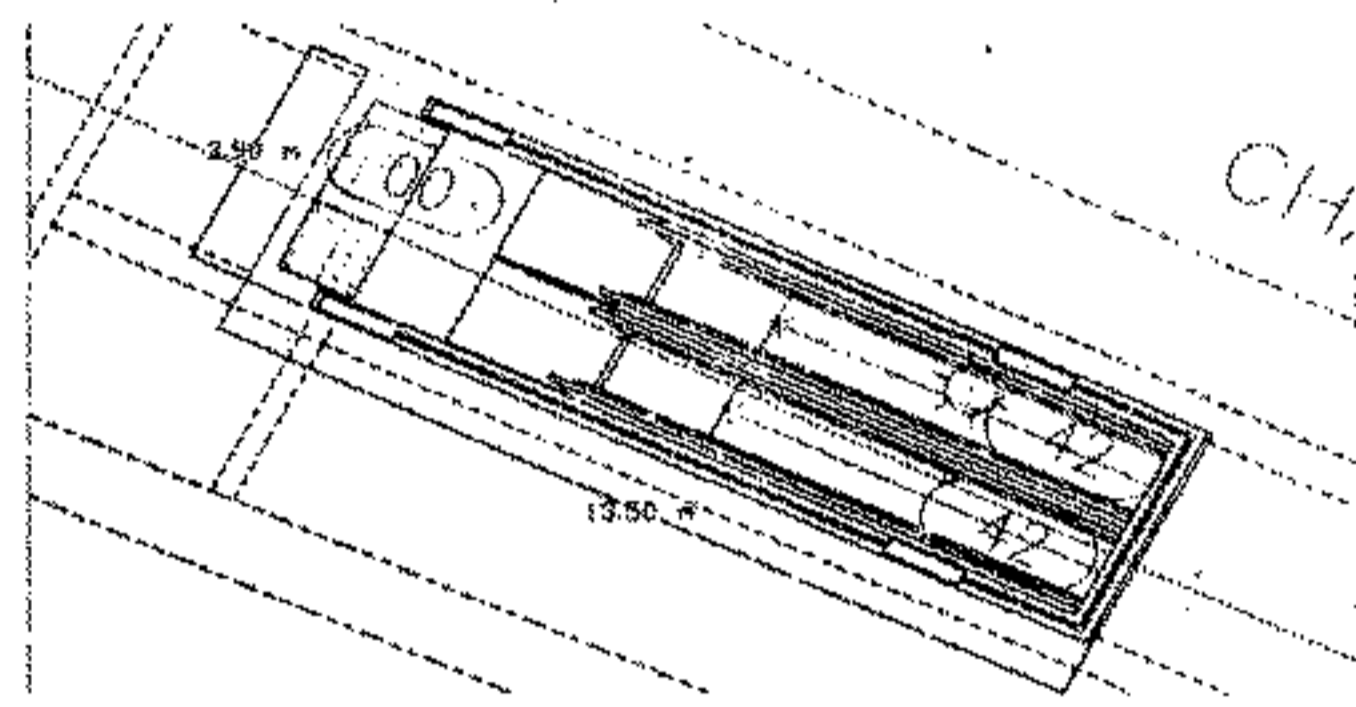
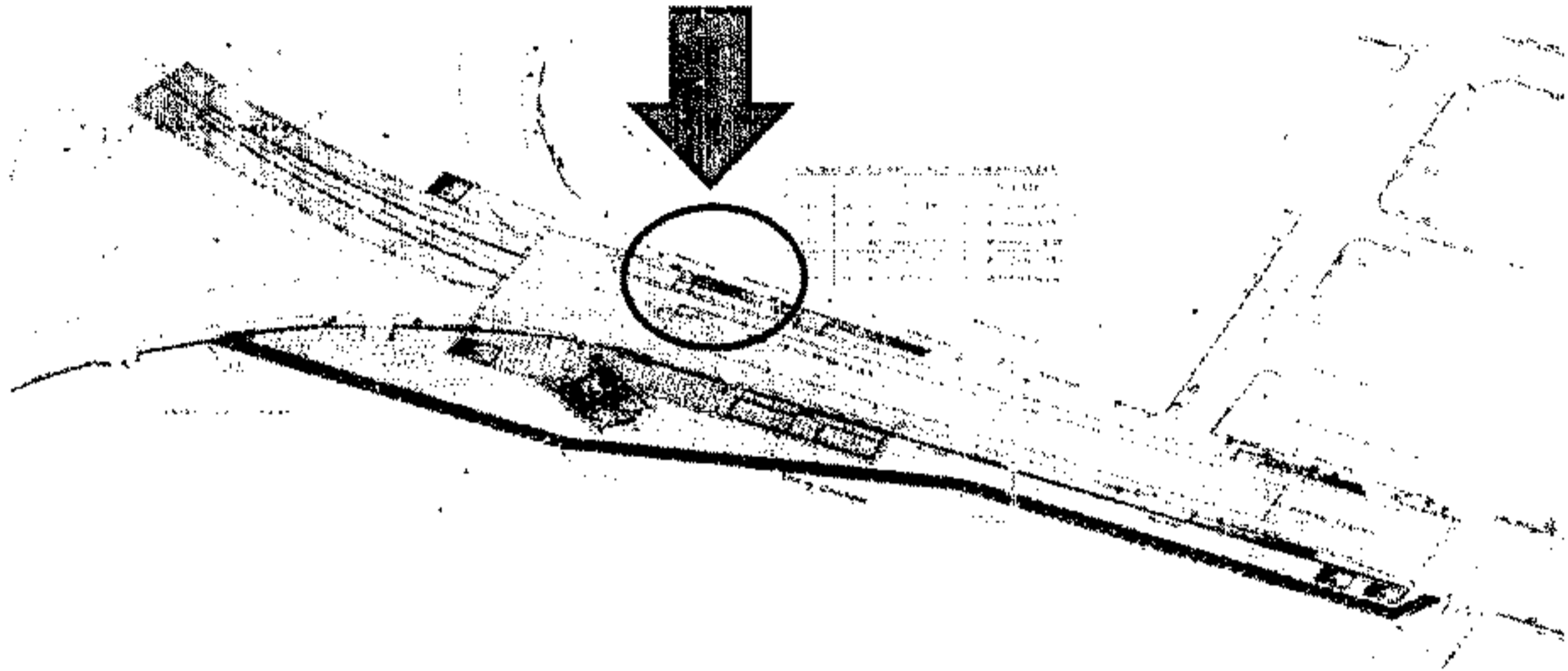
م

م



## مشروع مترو انفاق القاهرة - الخط الرابع - المرحلة الاولى

كارت الوصف  
اعادة تخصيص  
محطة الرماية



١٩	:	كارت وصف المنطقة رقم
الجيزة	:	نطاق محافظة
ميدان الرماية	:	العنوان
املاك محافظة الجيزة	:	المالك الظاهر
١٣.٥ م	:	الطول التقريبي
٣.٩ م	:	العرض التقريبي
٥٢.٦٥ م	:	المساحة
ارصفة مستقبلية - مدخل ١	:	نوع المنشأ
ميدان الرماية	:	الشارع الرئيسي
--	:	عدد الادوار
--	:	عدد المحلات



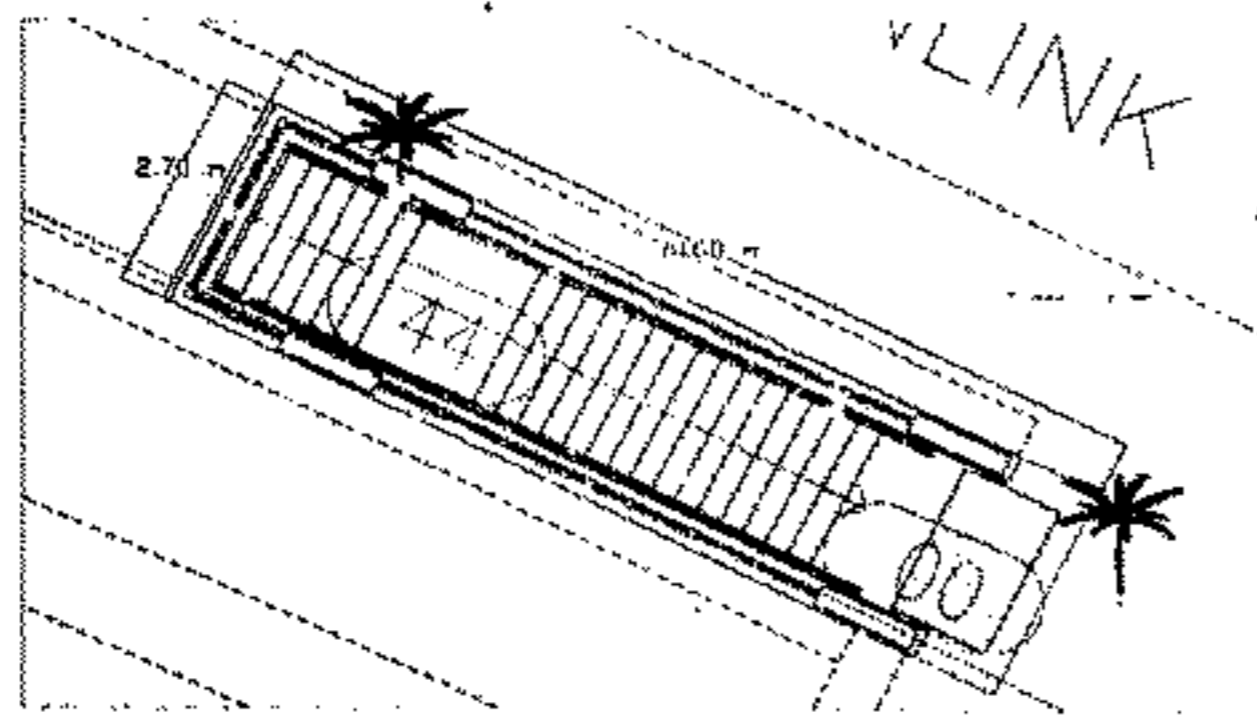
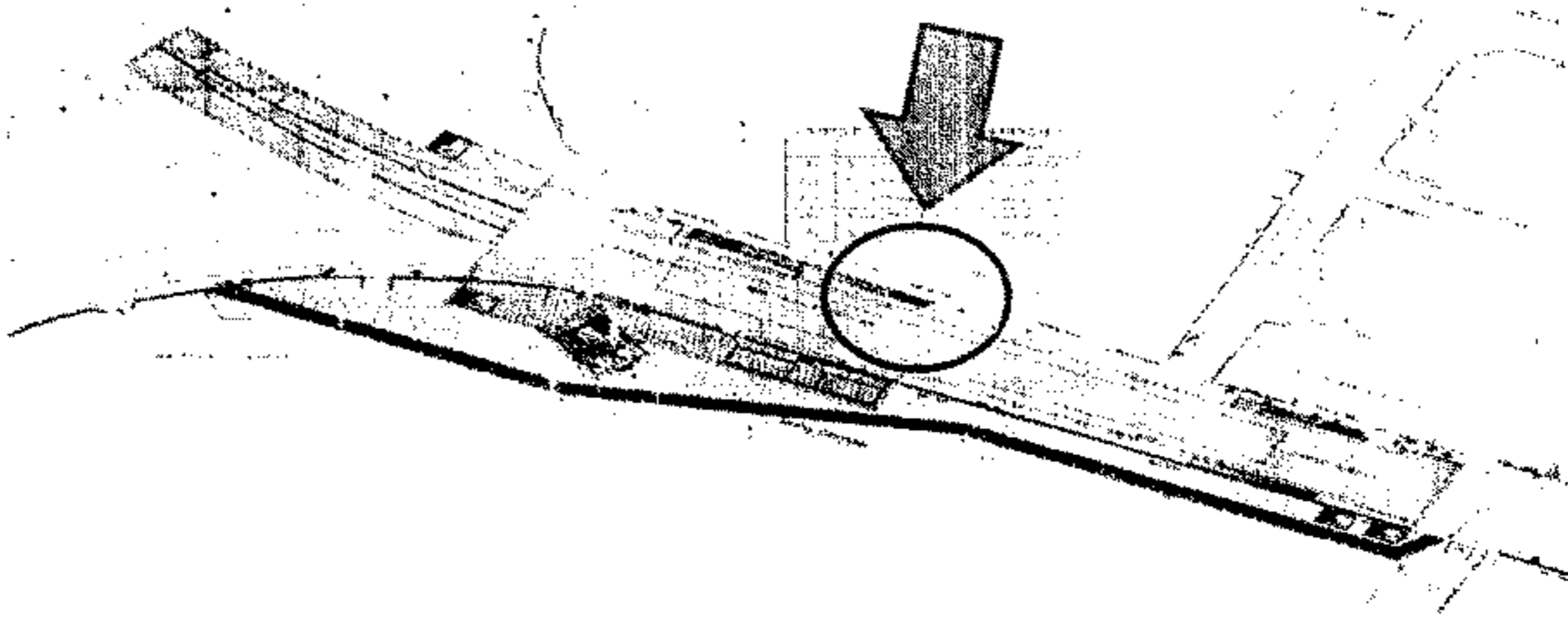
ALY

م

٣٥٣٣

مشروع مترو انفاق القاهرة - الخط الرابع - المرحلة الاولى

كارت الوصف  
اعادة تخصيص  
محطة الرماية



ب٩	:	كارت وصف المنطقة رقم
الجيزة	:	نطاق محافظة
ميدان الرماية	:	العنوان
املاك محافظة الجيزة	:	المالك الظاهر
١٠.٦ م	:	الطول التقريبي
٢.٧ م	:	العرض التقريبي
٢٨.٦٥ م	:	المساحة
ارصفة مستقبلية - مدخل ٢	:	نوع المنشأ
ميدان الرماية	:	الشارع الرئيسي
--	:	عدد الادوار
--	:	عدد المحلات



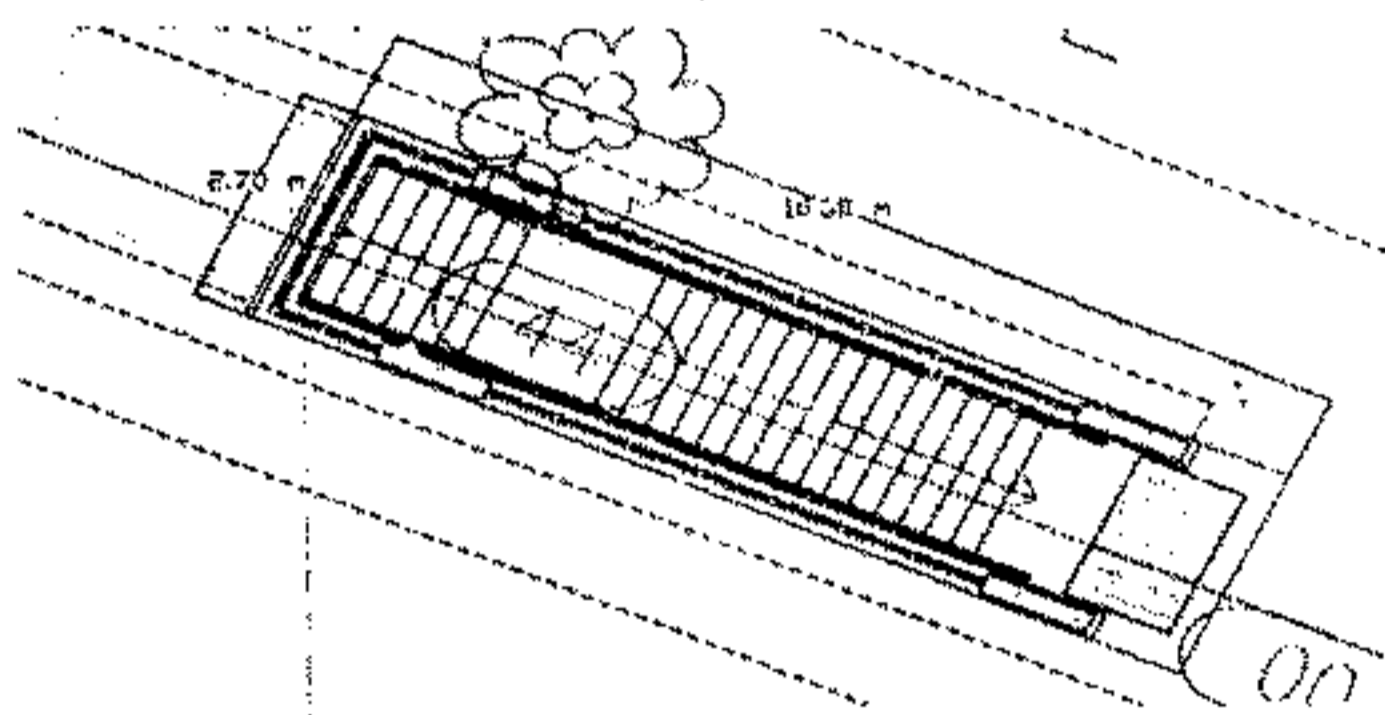
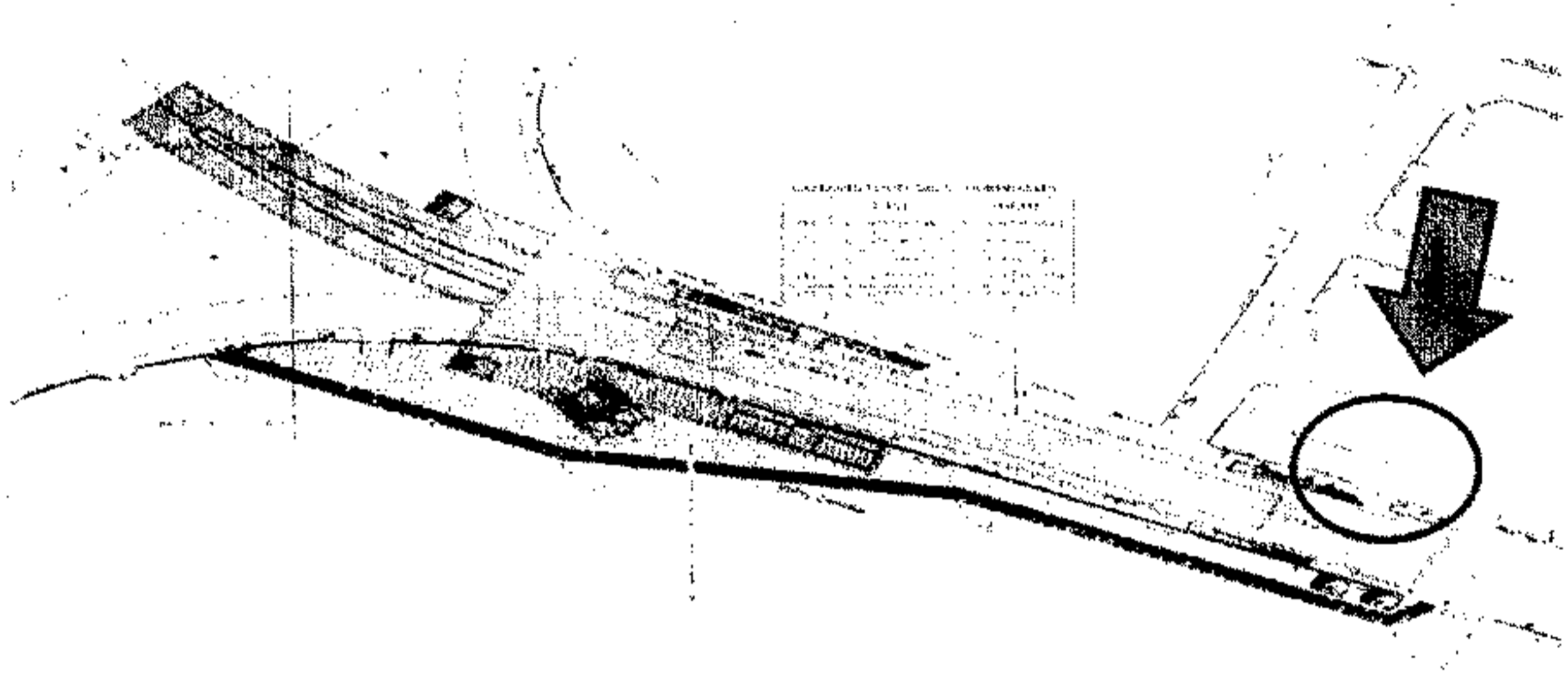
04

١٤

١٤

## مشروع مترو انفاق القاهرة - الخط الرابع - المرحلة الاولى

كارت الوصف  
اعادة تخصيص  
محطة الرماية



كارت وصف المنطقة رقم	٩ ج
نطاق محافظة	الجيزة
العنوان	ميدان الرماية
المالك الظاهر	املاك محافظة الجيزة
الطول التقريبي	١٠,٦ م
العرض التقريبي	٢,٧ م
المساحة	٢٨,٦٥ م
نوع المنشأ	ارصفة مستقبلية - مدخل ٣
الشارع الرئيسي	ميدان الرماية
عدد الادوار	-
عدد المحلات	-


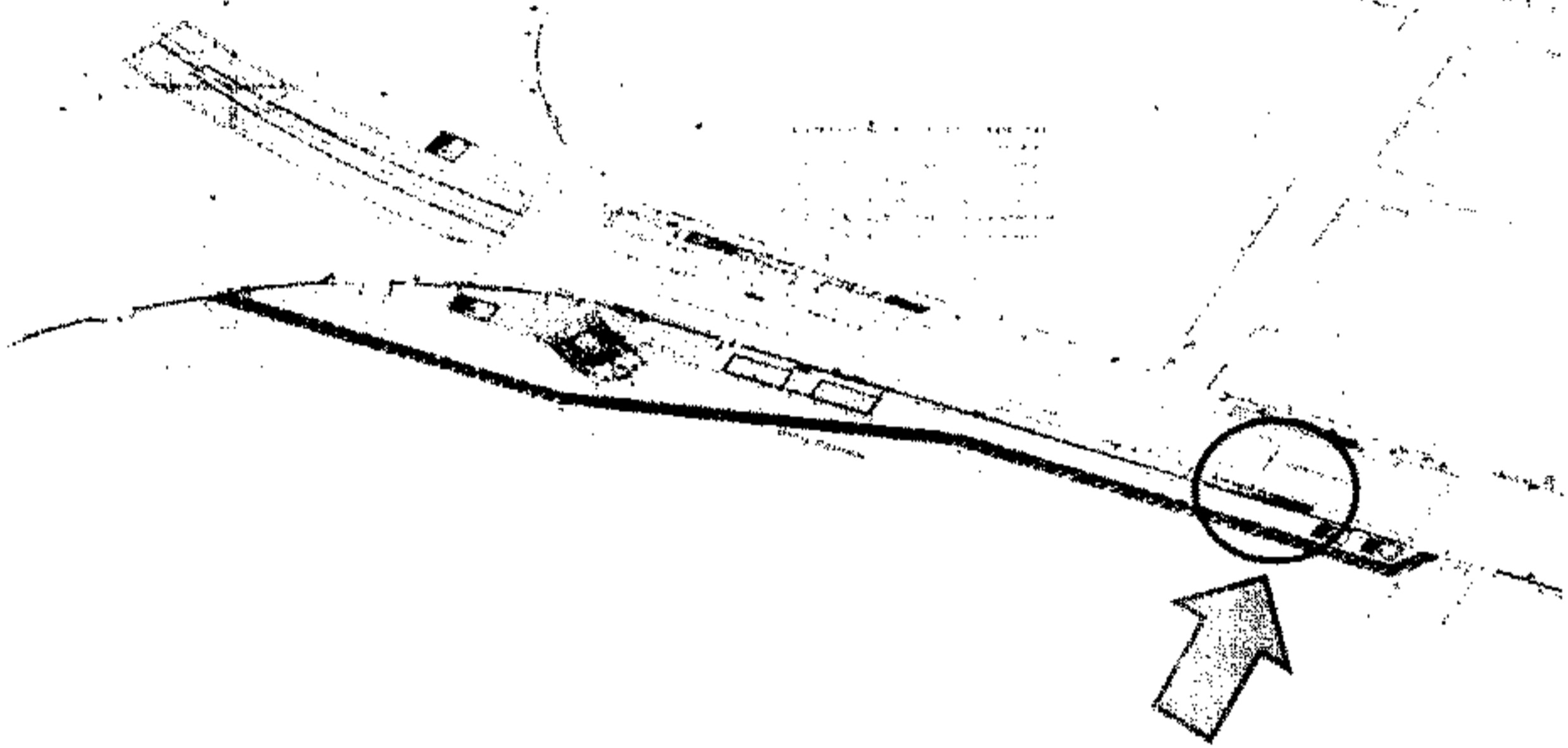
AM

م

م

مشروع مترو انفاق القاهرة - الخط الرابع - المرحلة الاولى

كارت الوصف  
اعادة تخصيص  
محطة الرماية



٥٩	كارت وصف المنطقة رقم
الجيزة	نطاق محافظة
ميدان الرماية	العنوان
املاك محافظة الجيزة	المالك الظاهر
١٠.٦ م	الطول التقريبي
٢.٧ م	العرض التقريبي
٢٨.٦٥ م	المساحة
ارصفة مستقبلية - مدخل ٤	نوع المنشأ
ميدان الرماية	الشارع الرئيسي
--	عدد الادوار
--	عدد المحلات



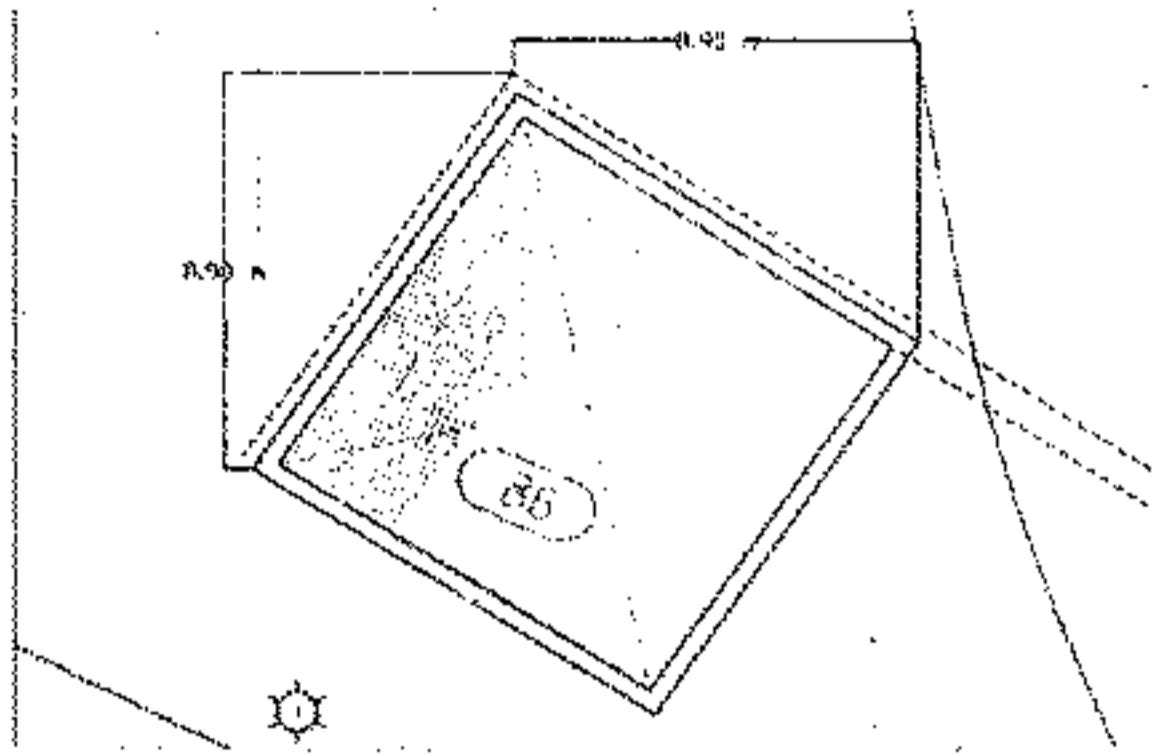
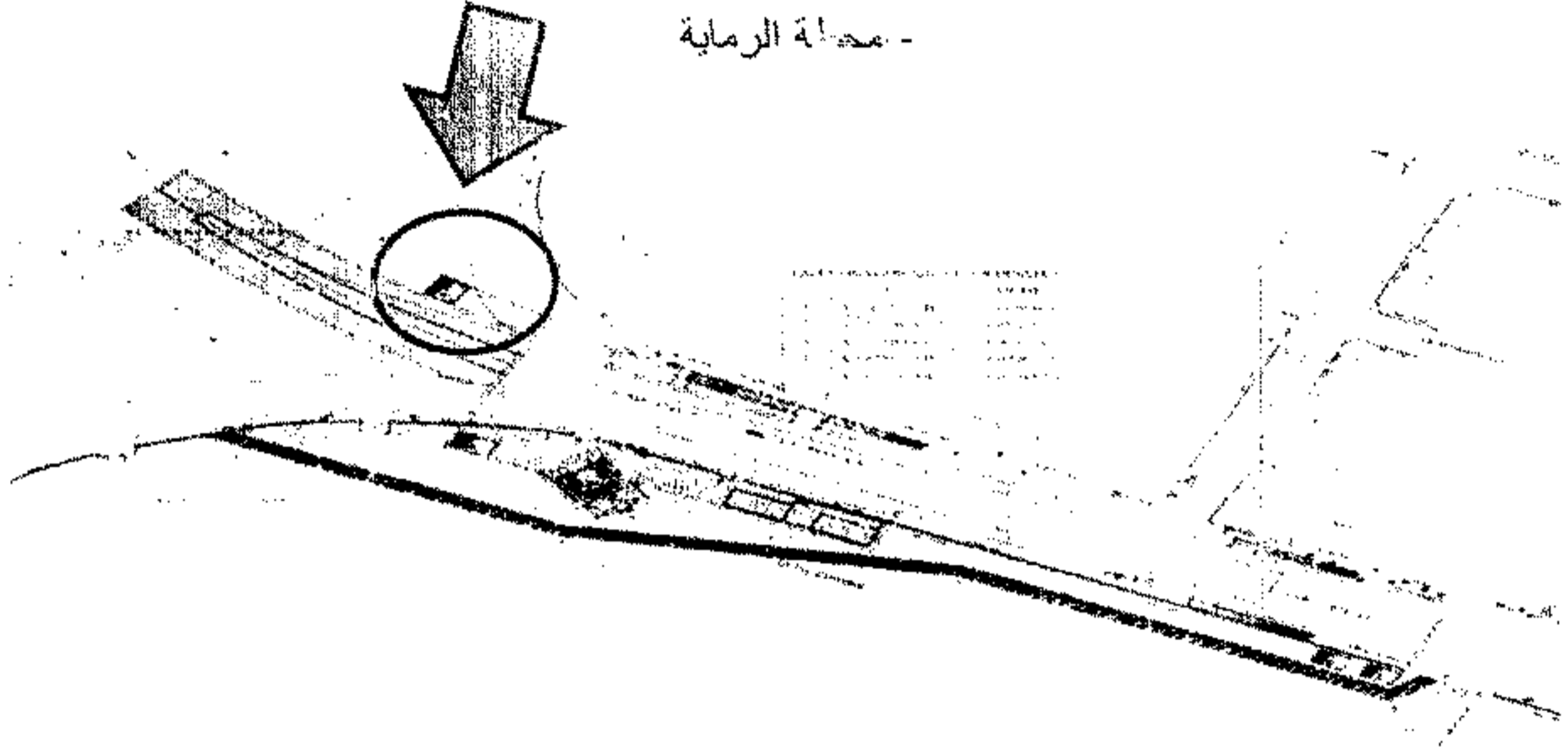
AM

م. م.

م. م.

## مشروع مترو انفاق القاهرة - الخط الرابع - المرحلة الاولى

كارت الوصف  
اعادة تخصيص  
- محالة الرماية



كارت وصف المنطقة رقم	
نطاق محافظة	١٠
العنوان	الجيزة
المالك الظاهر	ميدان الرماية
الطول التقريبي	املاك محافظة الجيزة
العرض التقريبي	٨,٩ م
المساحة	٨,٩ م
نوع المنشأ	٧٩,٢١ م
الشارع الرئيسي	ارصفة مستقبلية - فتحة تهويه رقم ١
عدد الادوار	ميدان الرماية
عدد المحلات	--
	--

٢٩

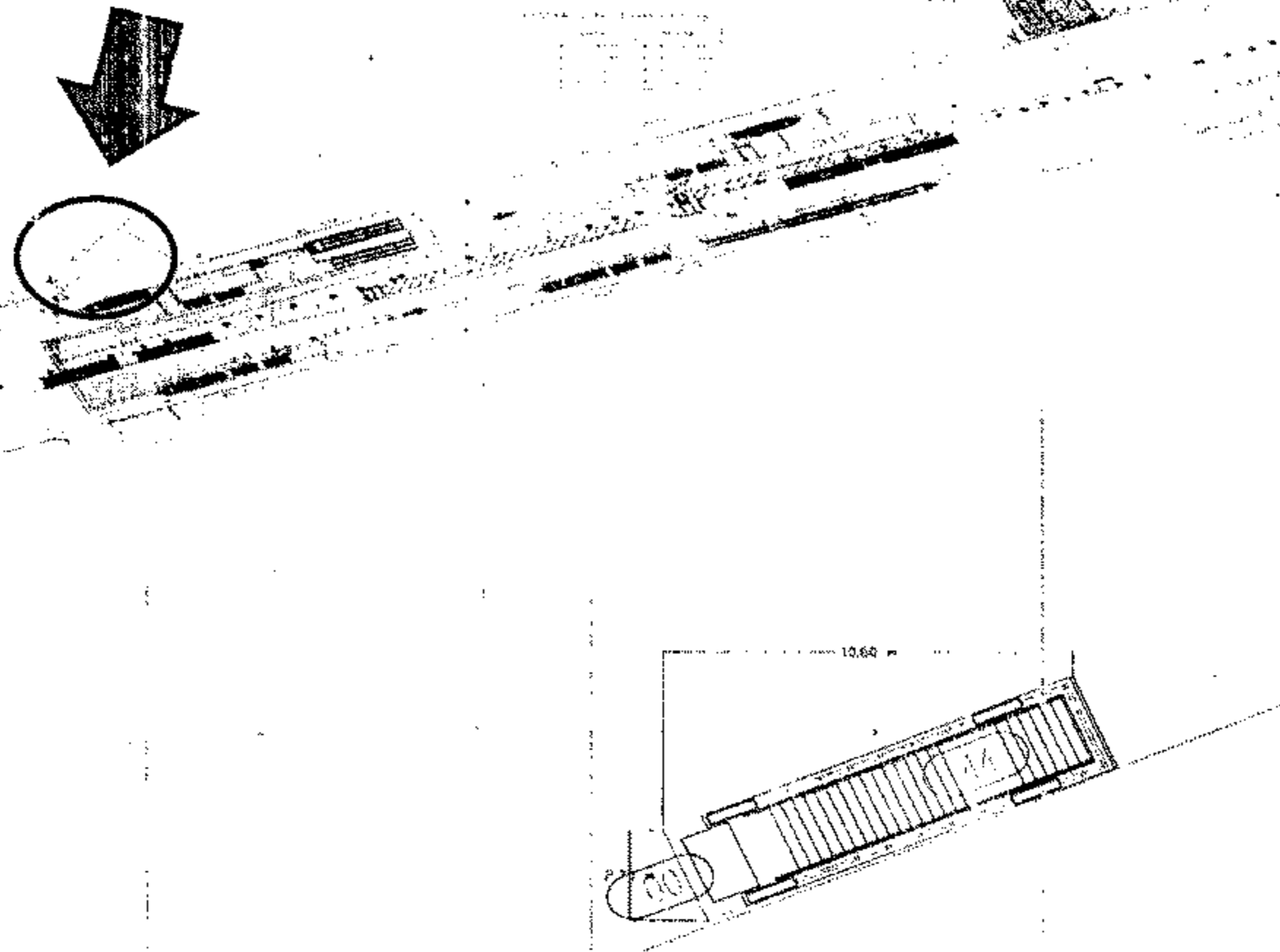
م

٢٩



مشروع مترو انفاق القاهرة - الخط الرابع - المرحلة الاولى

كارت الوصف  
اعادة تخصيص  
محطة الاهرامات



١١١	:	كارت وصف المنطقة رقم
الجيزة	:	نطاق محافظة
نهاية شارع الهرم	:	العنوان
املاك محافظة الجيزة	:	المالك الظاهر
١٠.٦ م	:	الطول التقريبي
٢.٧ م	:	العرض التقريبي
٢٨.٦٢ م	:	المساحة
ارصفة مستقبلية - مدخل ١	:	نوع المنشأ
نهاية شارع الهرم	:	الشارع الرئيسي
--	:	عدد الادوار
--	:	عدد المحلات

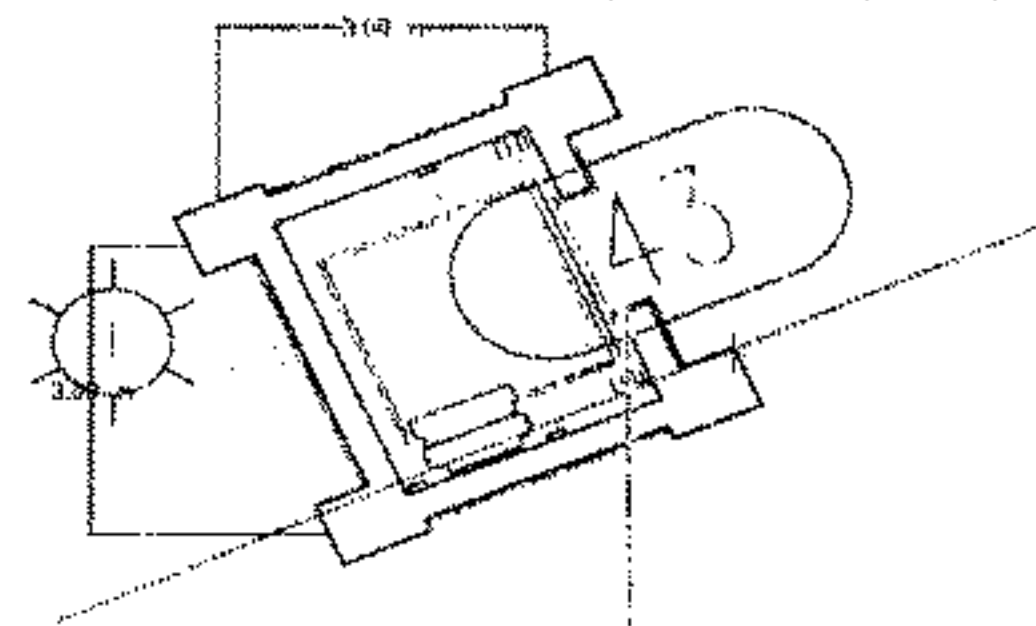
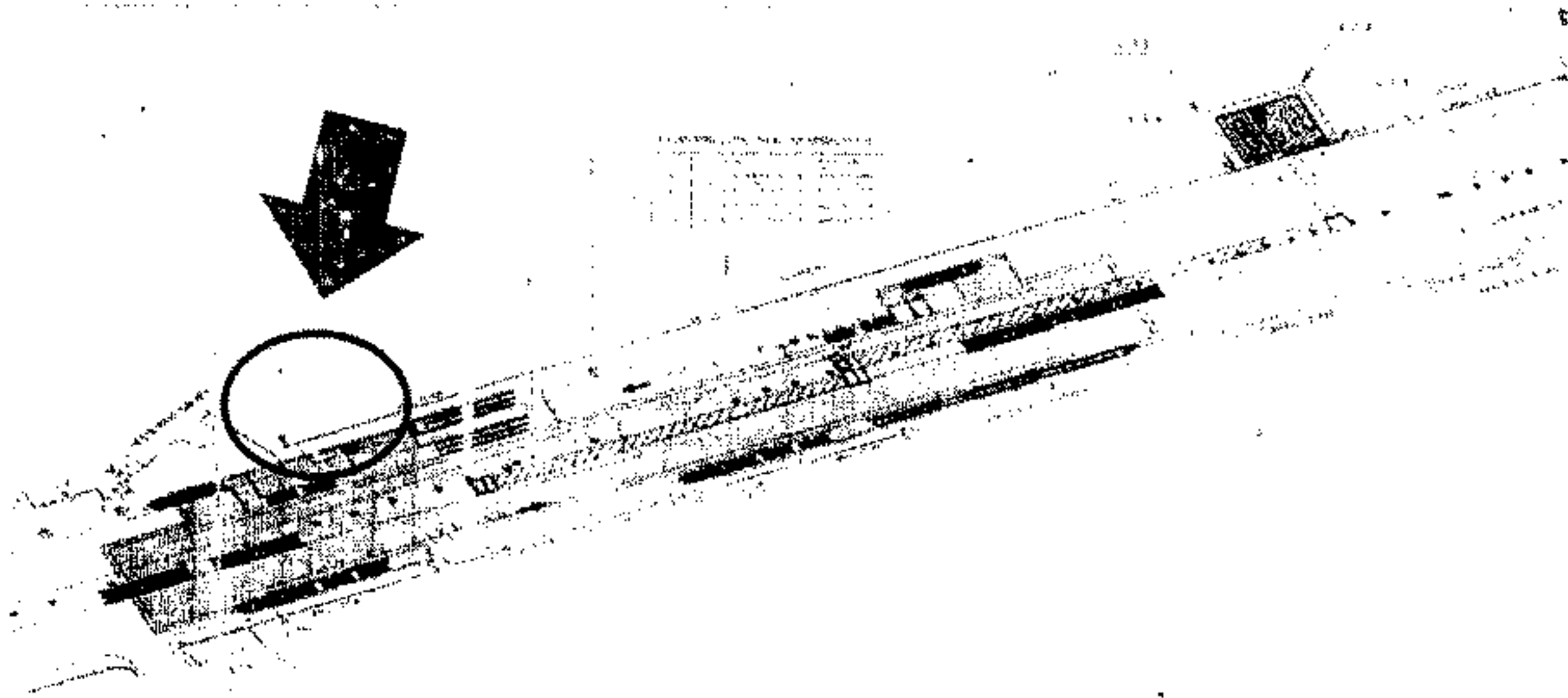
AG

م

٥٥٣

## مشروع مترو انفاق القاهرة - الخط الرابع - المرحلة الاولى

كارت الوصف  
اعادة تخصيص  
محطة الاهرامات



١٦ ب	:	كارت وصف المنطقة رقم
الجيزة	:	نطاق محافظة
نهاية شارع الهرم	:	العنوان
املاك محافظة الجيزة	:	المالك الظاهر
٣ م	:	الطول التقريبي
٢ م	:	العرض التقريبي
٢ م	:	المساحة
ارصفة مستقبلية - مدخل ٢	:	نوع المنشأ
نهاية شارع الهرم	:	الشارع الرئيسي
--	:	عدد الأدوار
--	:	عدد المحلات

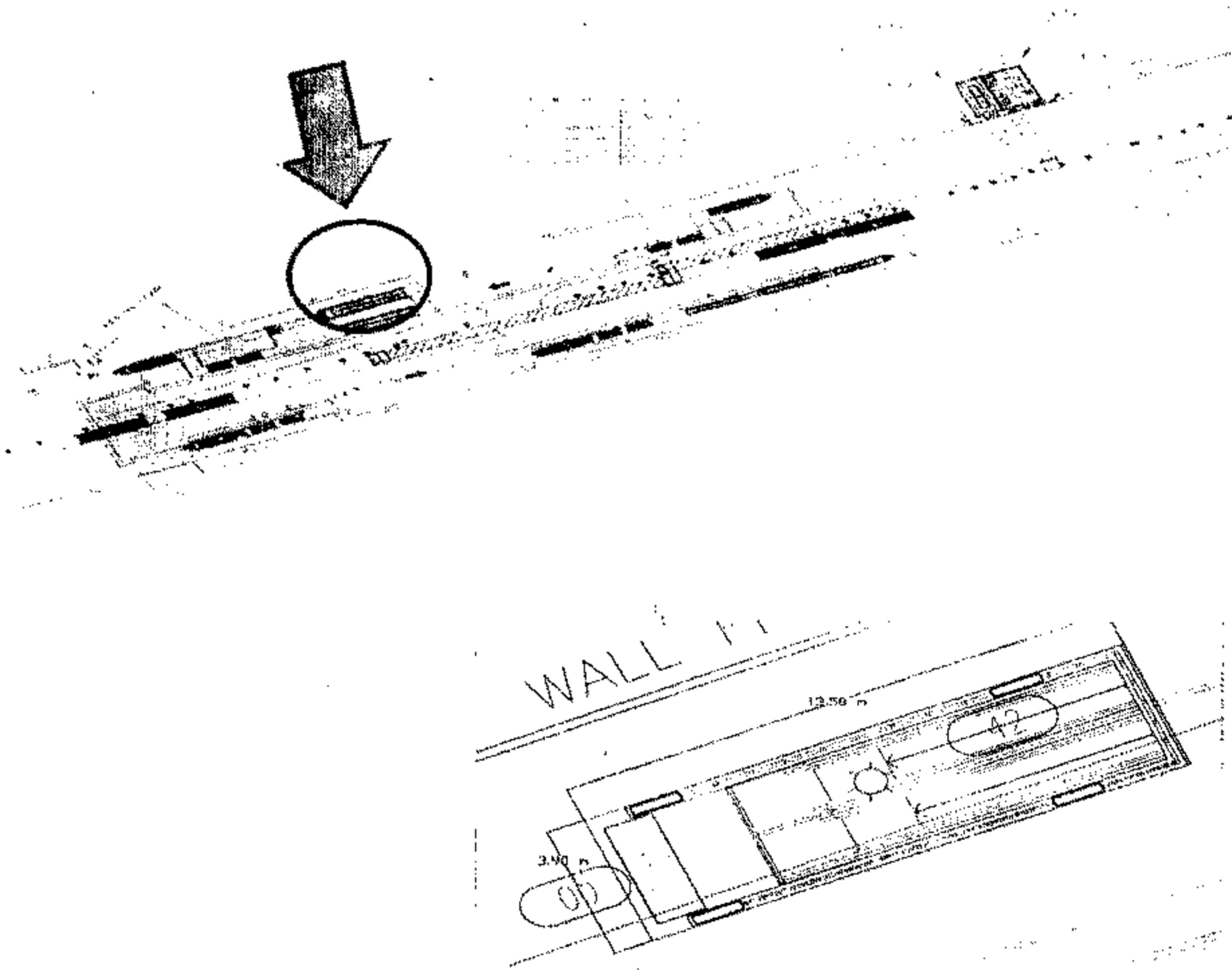
١٦ ب

١٦ ب

١٦ ب

مشروع مترو انفاق القاهرة - الخط الرابع - المرحلة الاولى

كارت الوصف  
اعادة تخصيص  
محطة الاهرامات



ج ١١	:	كارت وصف المنطقة رقم
الجيزة	:	نطاق محافظة
نهاية شارع الهرم	:	العنوان
املاك محافظة الجيزة	:	المالك الظاهر
م ١٣.٥	:	الطول التقريبي
م ٣.٩	:	العرض التقريبي
م ٥٢.٦٥	:	المساحة
ارصفة مستقبلية - منخل ٣	:	نوع المنشأ
نهاية شارع الهرم	:	الشارع الرئيسي
-	:	عدد الانوار
-	:	عدد المحلات



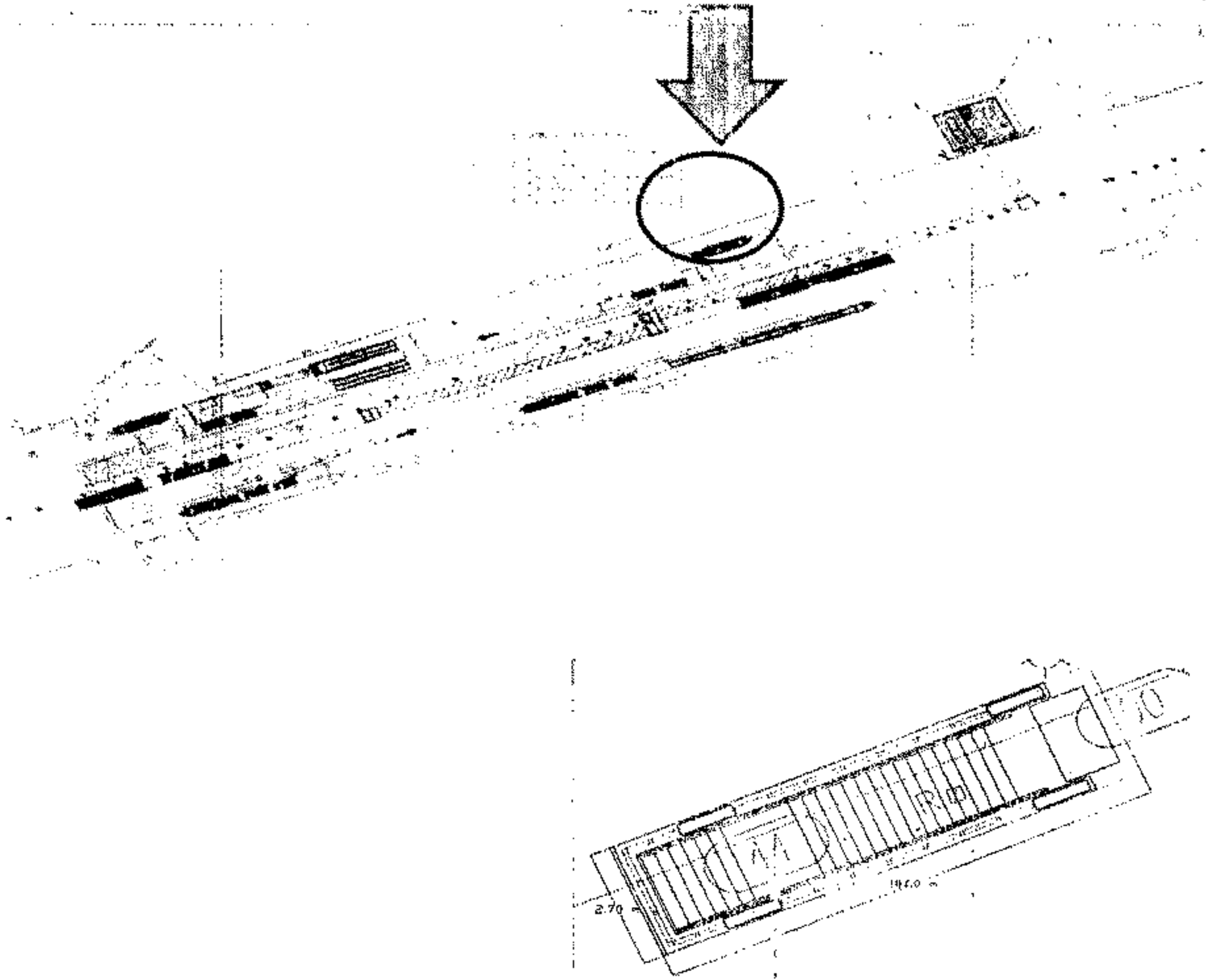
Handwritten signature or mark.

Handwritten signature or mark.

Handwritten signature or mark.

مشروع مترو انفاق القاهرة - الخط الرابع - المرحلة الاولى

كارت الوصف  
اعادة تخصيص  
محطة الاهرامات



١١١	:	كارت وصف المنطقة رقم
الجيزة	:	نطاق محافظة
نهاية شارع الهرم	:	العنوان
املاك محافظة الجيزة	:	المالك الظاهر
١٠.٦ م	:	الطول التقريبي
٢.٧ م	:	العرض التقريبي
٢٨.٦٢ م	:	المساحة
ارصفة مستقبلية - مدخل	:	نوع المنشأ
نهاية شارع الهرم	:	الشارع الرئيسي
--	:	عدد الازوار
--	:	عدد المحلات

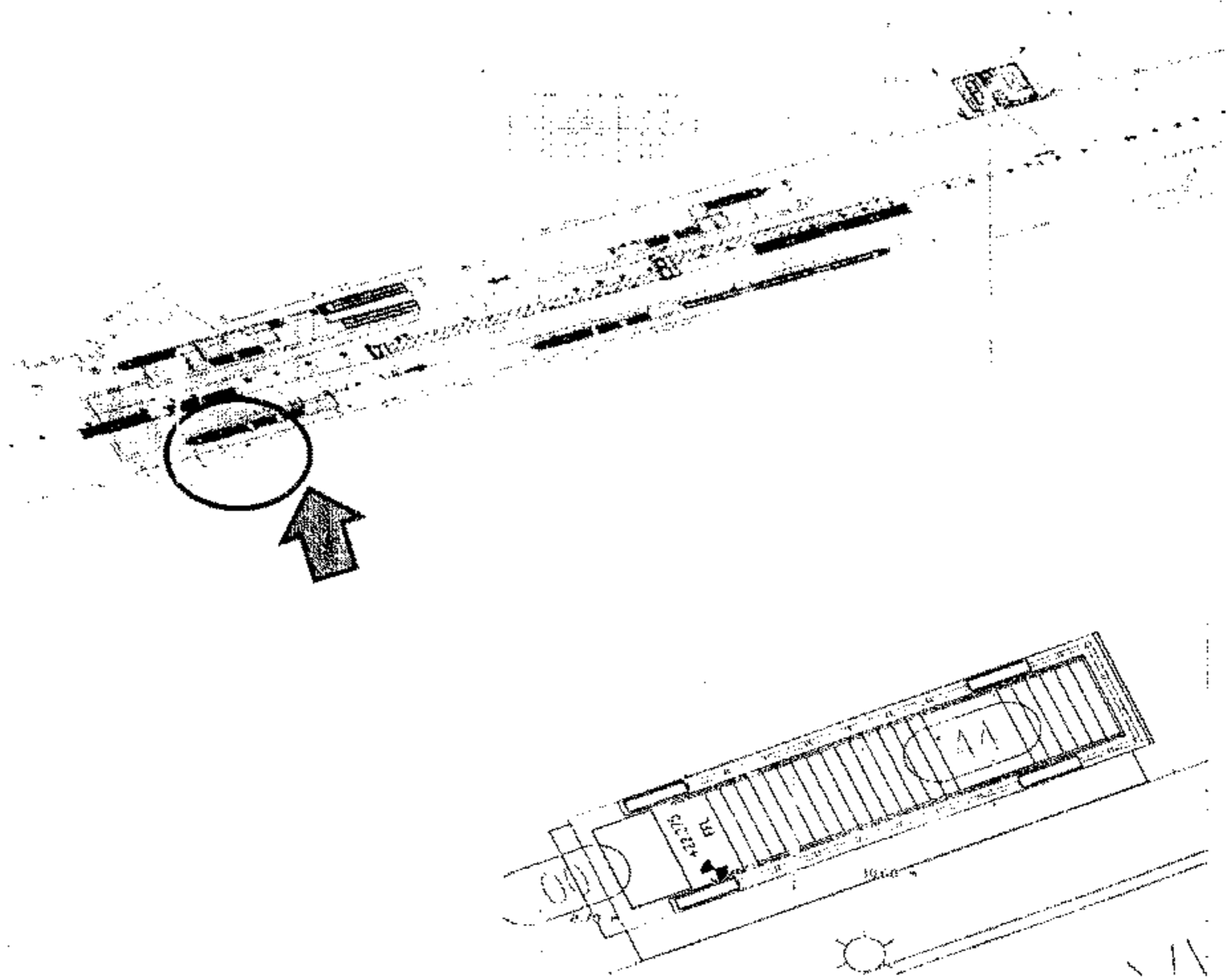
أب

م

س

مشروع مترو انفاق القاهرة - الخط الرابع - المرحلة الاولى

كارت الوصف  
اعادة تخصيص  
محطة الاهرامات



كارت وصف المنطقة رقم	وصف
٥١١	نطاق محافظة
الجيزة	العنوان
نهاية شارع الهرم	المالك الظاهر
املاك محافظة الجيزة	الطول التقريبي
١٠.٦ م	العرض التقريبي
٢.٧ م	المساحة
٢٨.٦٢ م	نوع المنشأ
ارصفة مستقبلية - مدخل ٥	الشارع الرئيسي
نهاية شارع الهرم	عدد الادوار
--	عدد المحلات

٥١١


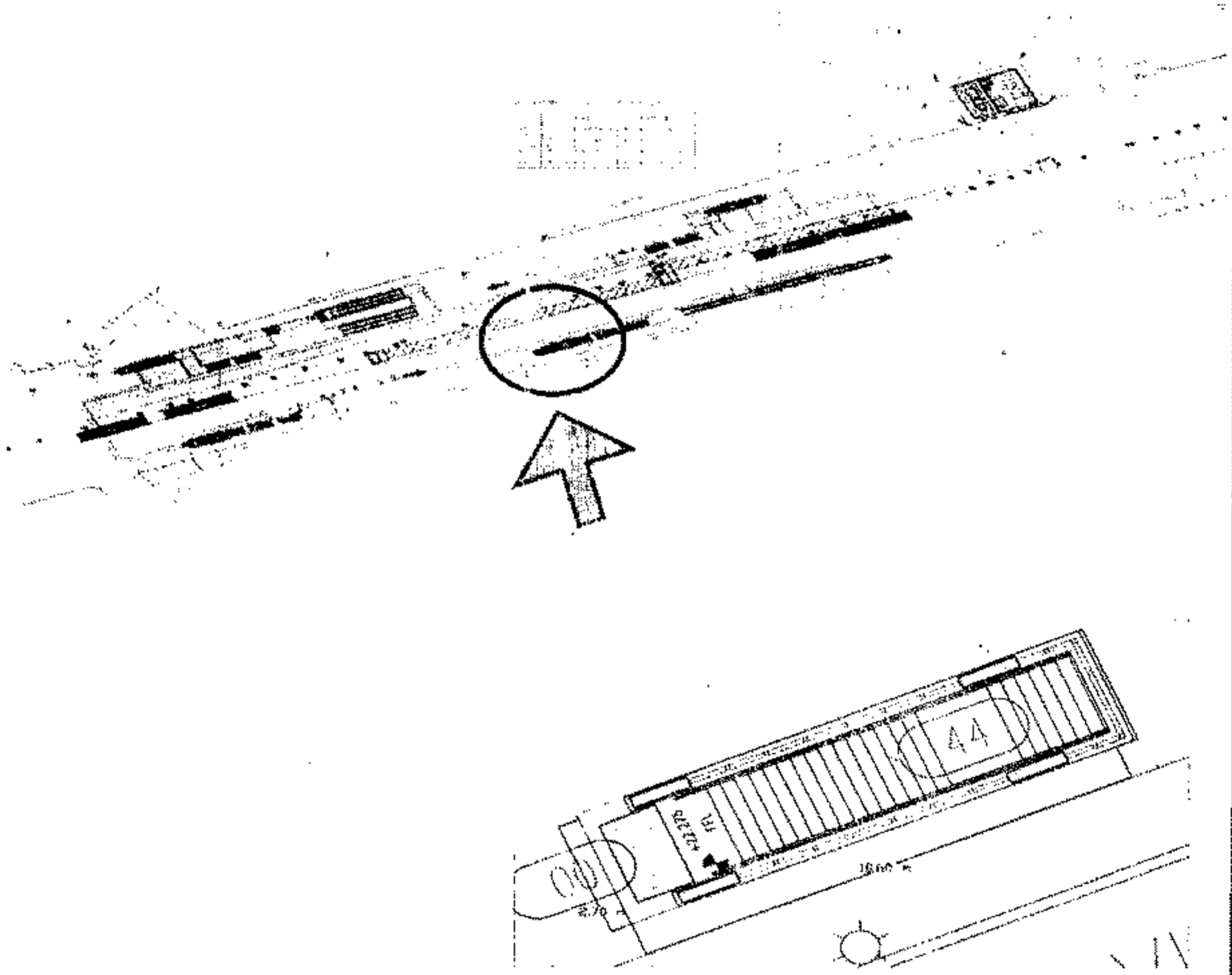
م

م



مشروع مترو انفاق القاهرة - الخط الرابع - المرحلة الاولى

كارت الوصف  
اعادة تخصيص  
محطة الاهرامات



كارت وصف المنطقة رقم	:	١١
نطاق محافظة	:	الجيزة
العنوان	:	نهاية شارع الهرم
المالك الظاهر	:	املاك محافظة الجيزة
الطول التقريبي	:	١٠.٦ م
العرض التقريبي	:	٢.٧ م
المساحة	:	٢٨.٦٢ م
نوع المنشأ	:	ارصفة مستقبلية - مدخل ٦
الشارع الرئيسي	:	نهاية شارع الهرم
عدد الادوار	:	--
عدد المحلات	:	--

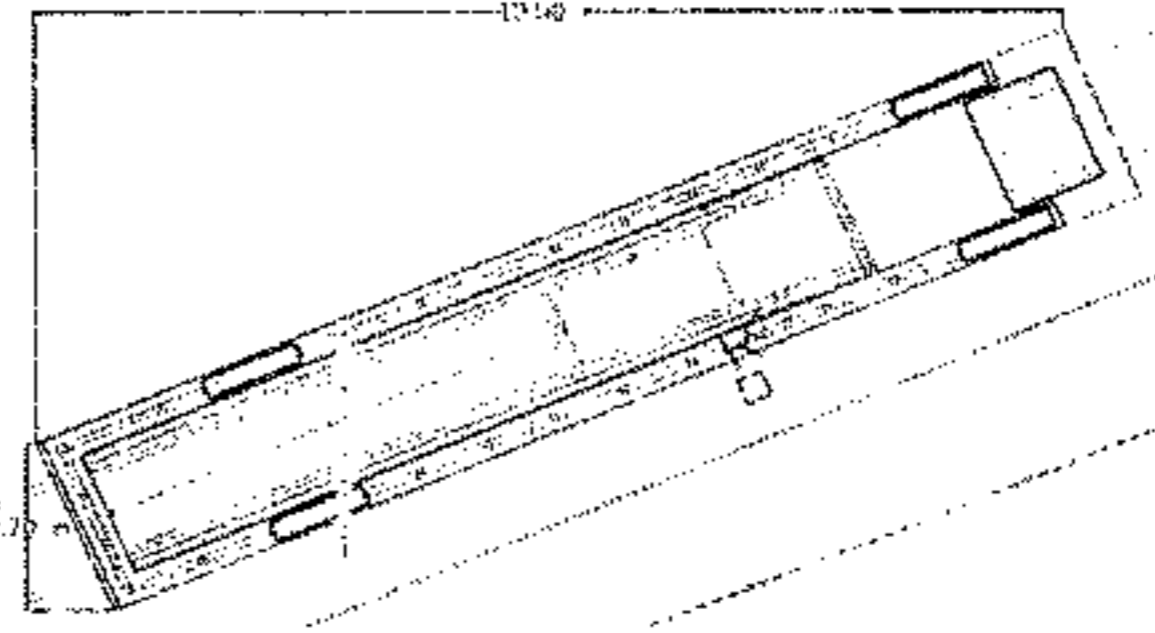
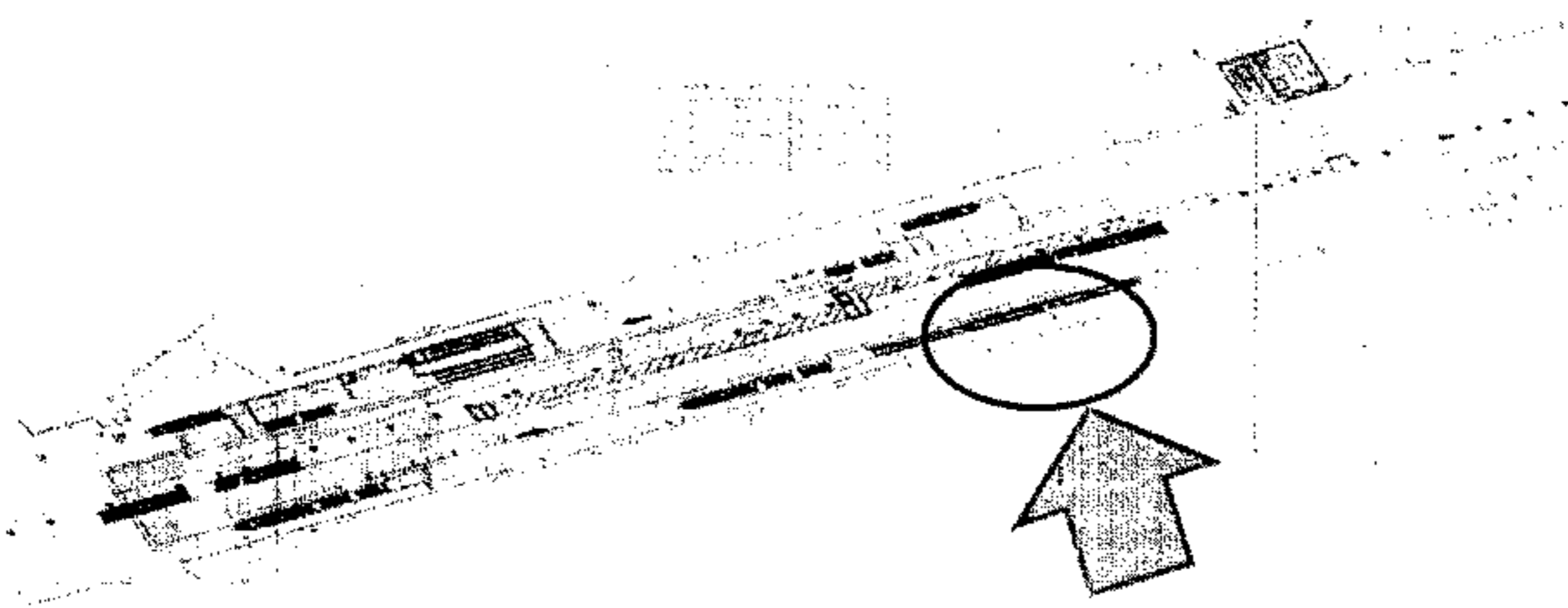
ألي

م

م

مشروع مترو انفاق القاهرة - الخط الرابع - المرحلة الاولى

كارت الوصف  
اعادة تخصيص  
محطة الاهرامات



كارت وصف المنطقة رقم	از
نطاق محافظة	الجيزة
العنوان	نهاية شارع الهرم
المالك الظاهر	املاك محافظة الجيزة
الطول التقريبي	١٣.٥ م
العرض التقريبي	٢.٧ م
المساحة	٣٦.٤٥ م <sup>٢</sup>
نوع المنشأ	ارصفة مستقلة - مدخل ٧
الشارع الرئيسي	نهاية شارع الهرم
عدد الادوار	--
عدد المحلات	--

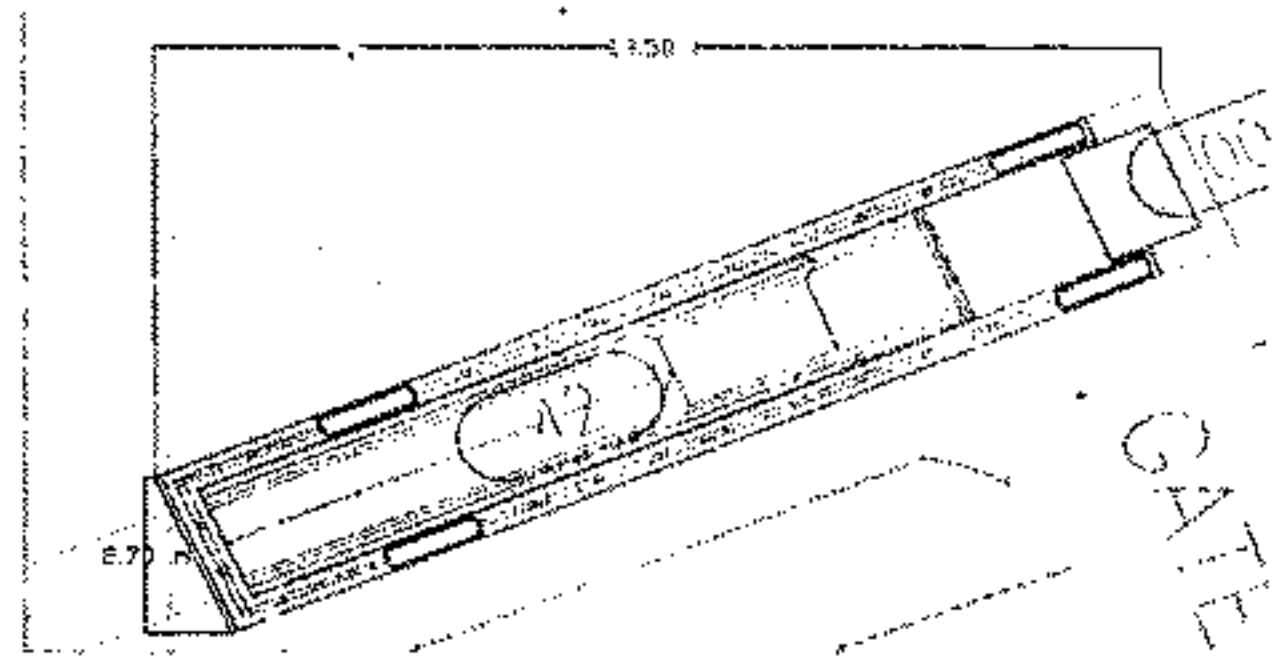
أ.م.ع.

م

١٠٠٠

مشروع مترو انفاق القاهرة - الخط الرابع - المرحلة الاولى

كارت الوصف  
اعادة تخصيص  
محطة الاهرامات



كارت وصف المنطقة رقم	١١ ح
نطاق محافظة	الجيزة
العنوان	نهاية شارع الهرم
المالك الظاهر	املاك محافظة الجيزة
الطول التقريبي	١٣,٥ م
العرض التقريبي	٢,٧ م
المساحة	٣٦,٤٥ م <sup>٢</sup>
نوع المنشأ	ارصفة مستقبليّة - مدخل ٨
الشارع الرئيسي	نهاية شارع الهرم
عدد الانوار	--
عدد المحلات	--


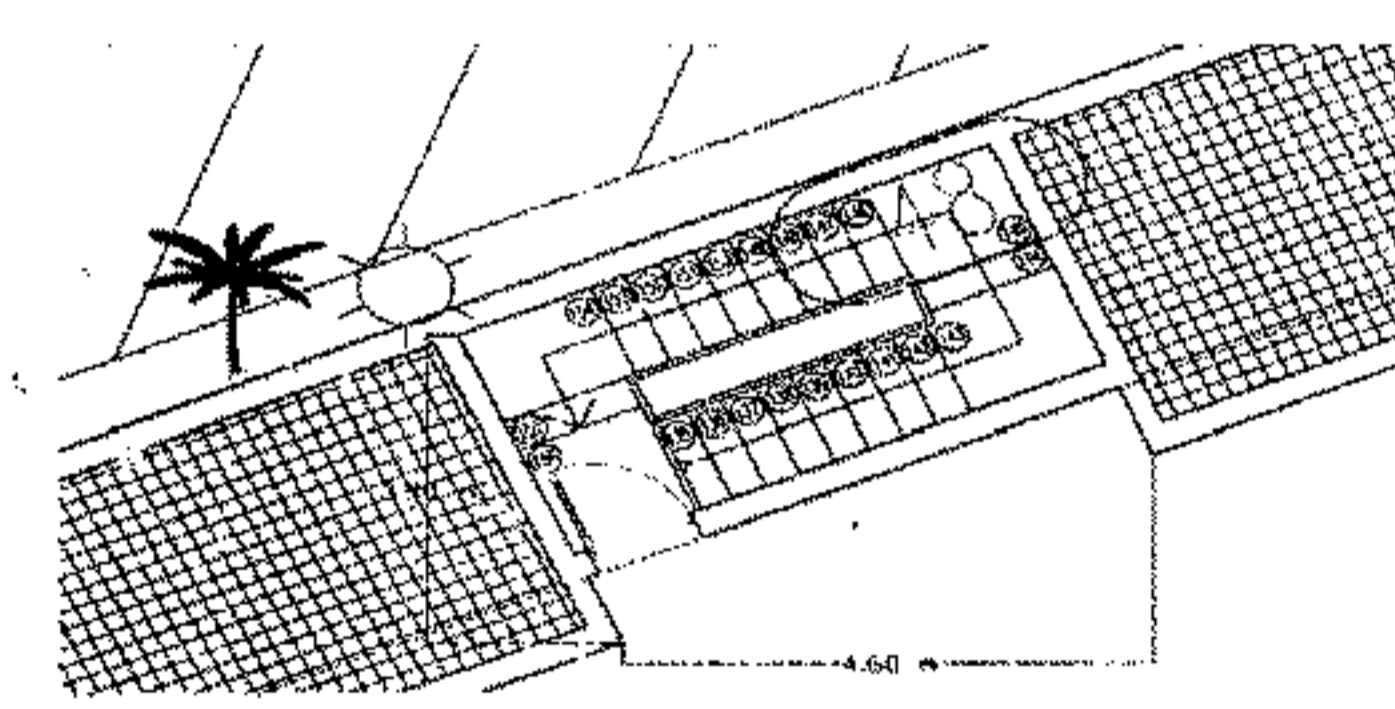

Ally

م.ع.ع

٢٠١٤

مشروع مترو انفاق القاهرة - الخط الرابع - المرحلة الاولى

كارت الوصف  
اعادة تخصيص  
محطة الاهرامات



كارت وصف المنطقة رقم	:	١١ ط
نطاق محافظة	:	الجيزة
العنوان	:	نهاية شارع الهرم
المالك الظاهر	:	املاك محافظة الجيزة
الطول التقريبي	:	٣.٥ م
العرض التقريبي	:	٤.٦ م
المساحة	:	١٦.١ م
نوع المنشأ	:	ارصفة مستقبلية - مدخل
الشارع الرئيسي	:	نهاية شارع الهرم
عدد الانوار	:	--
عدد المحلات	:	--

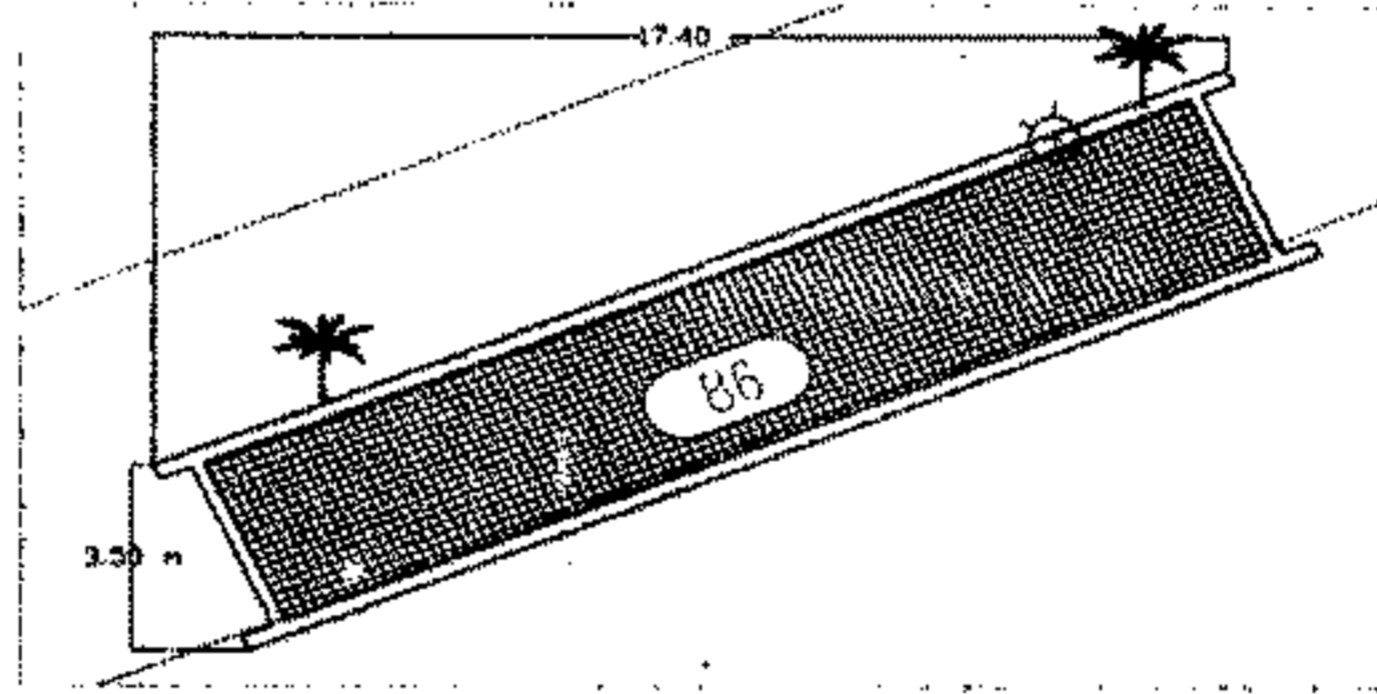
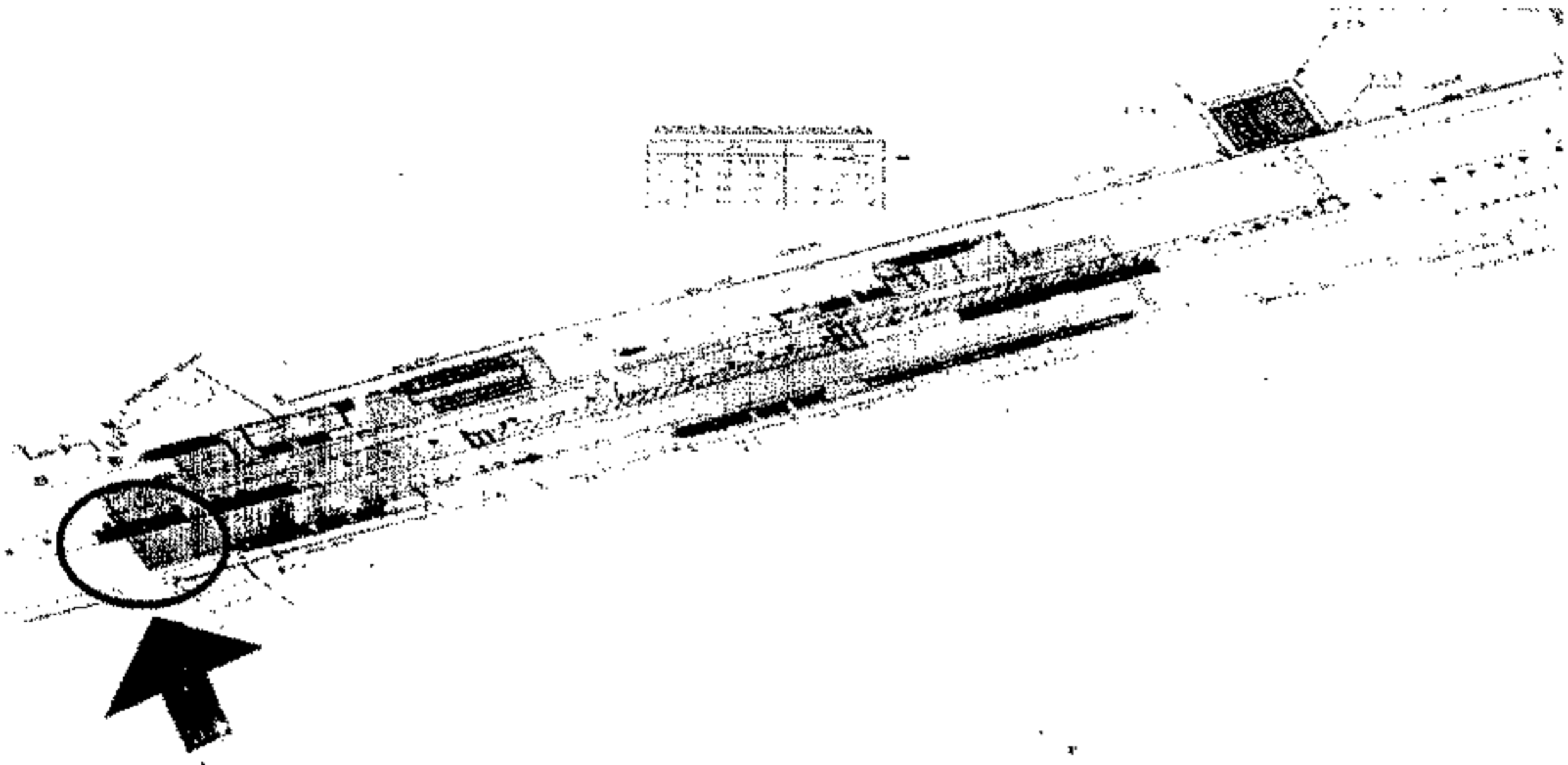
٥٦

م

٥٥٣

مشروع مترو انفاق القاهرة - الخط الرابع - المرحلة الاولى

كارت الوصف  
اعادة تخصيص  
محطة الاهرامات



كارت وصف المنطقة رقم	112
نطاق محافظة	الجيزة
العنوان	نهاية شارع الهرم
المالك الظاهر	املاك محافظة الجيزة
الطول التقريبي	17.4 م
العرض التقريبي	3.5 م
المساحة	60.9 م <sup>2</sup>
نوع المنشأ	جزيرة الوسط المستقبلية - فتحة تهويه رقم 1
الشارع الرئيسي	نهاية شارع الهرم
عدد الادوار	--
عدد المحلات	--



06

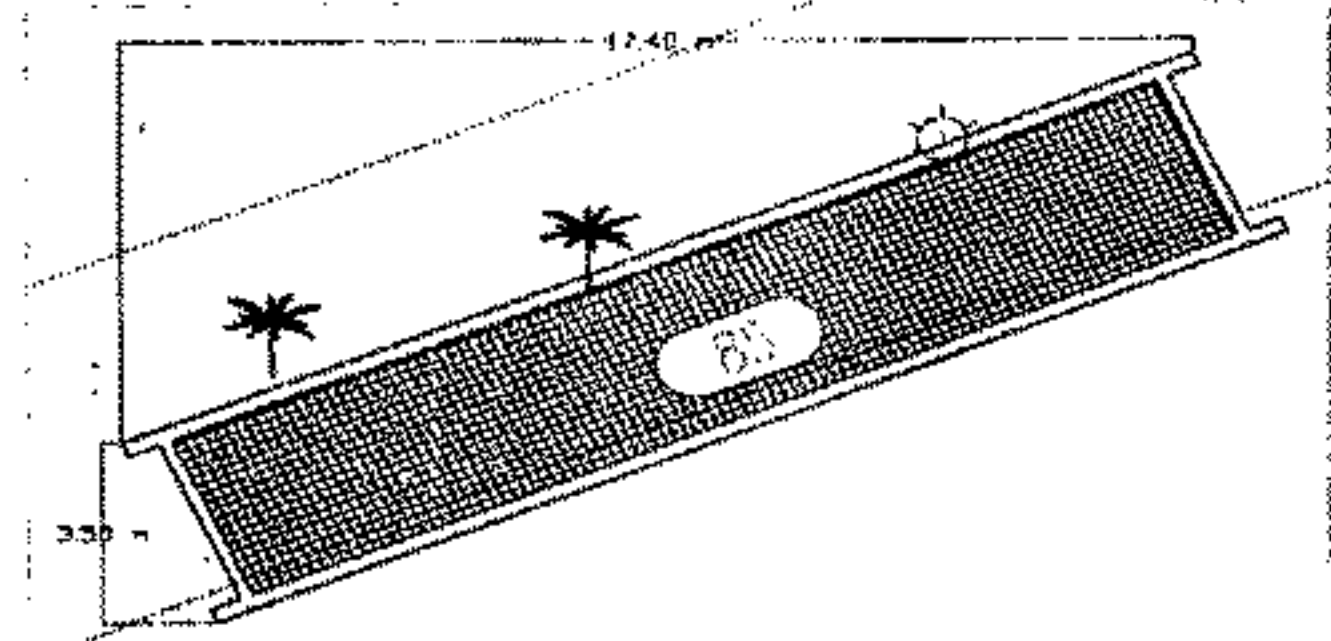
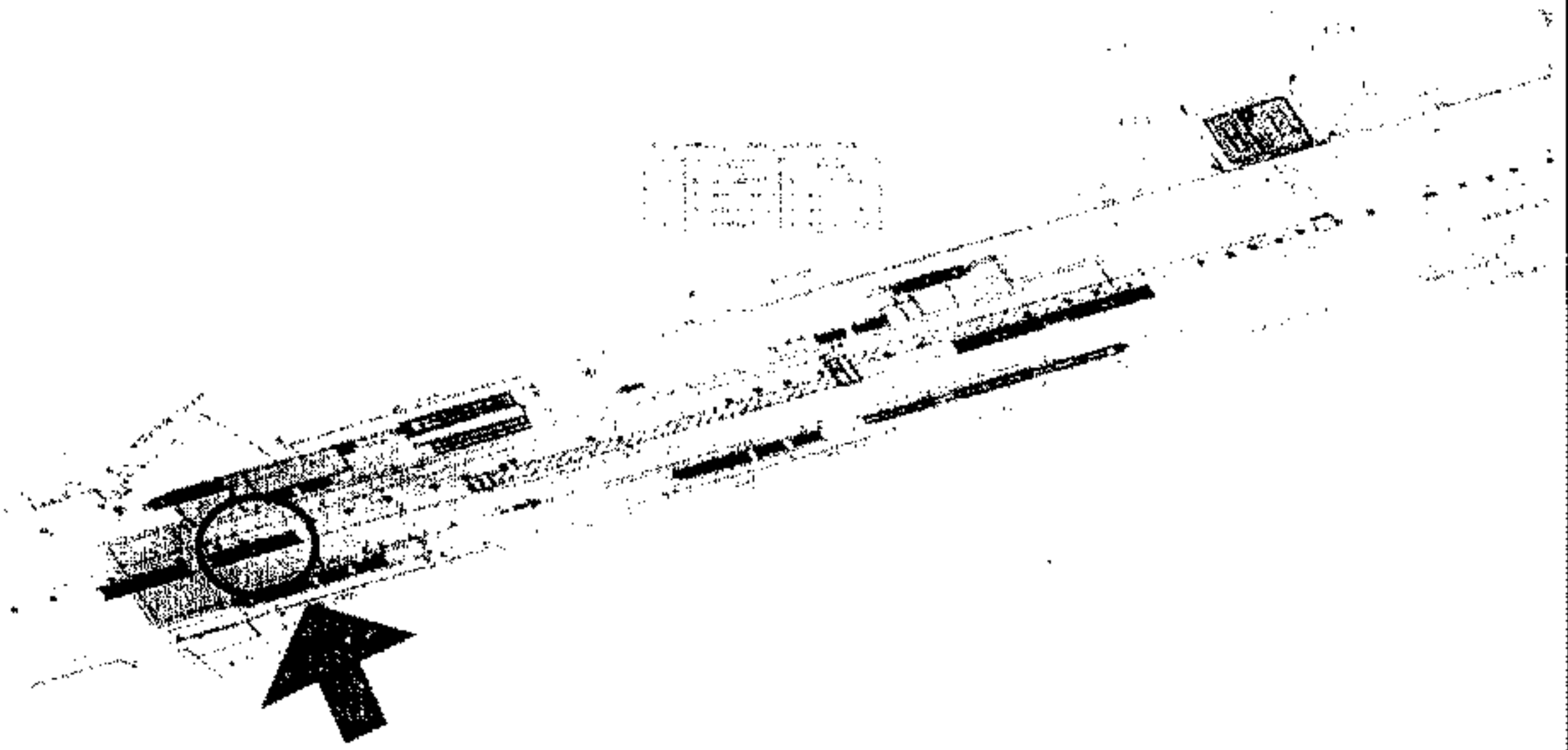
م

م



مشروع مترو انفاق القاهرة - الخط الرابع - المرحلة الاولى

كارت الوصف  
اعادة تخصيص  
محطة الاهرامات



كارت وصف المنطقة رقم	اب ٢
نطاق محافظة	الجيزة
العنوان	نهاية شارع الهرم
المالك الظاهر	املاك محافظة الجيزة
الطول التقريبي	١٧,٤ م
العرض التقريبي	٣,٥ م
المساحة	٦٠,٩ م <sup>٢</sup>
نوع المنشأ	جزيرة الوسط المستقبلية - فتحة تهويه رقم ٢
الشارع الرئيسي	نهاية شارع الهرم
عدد الادوار	--
عدد المحلات	--

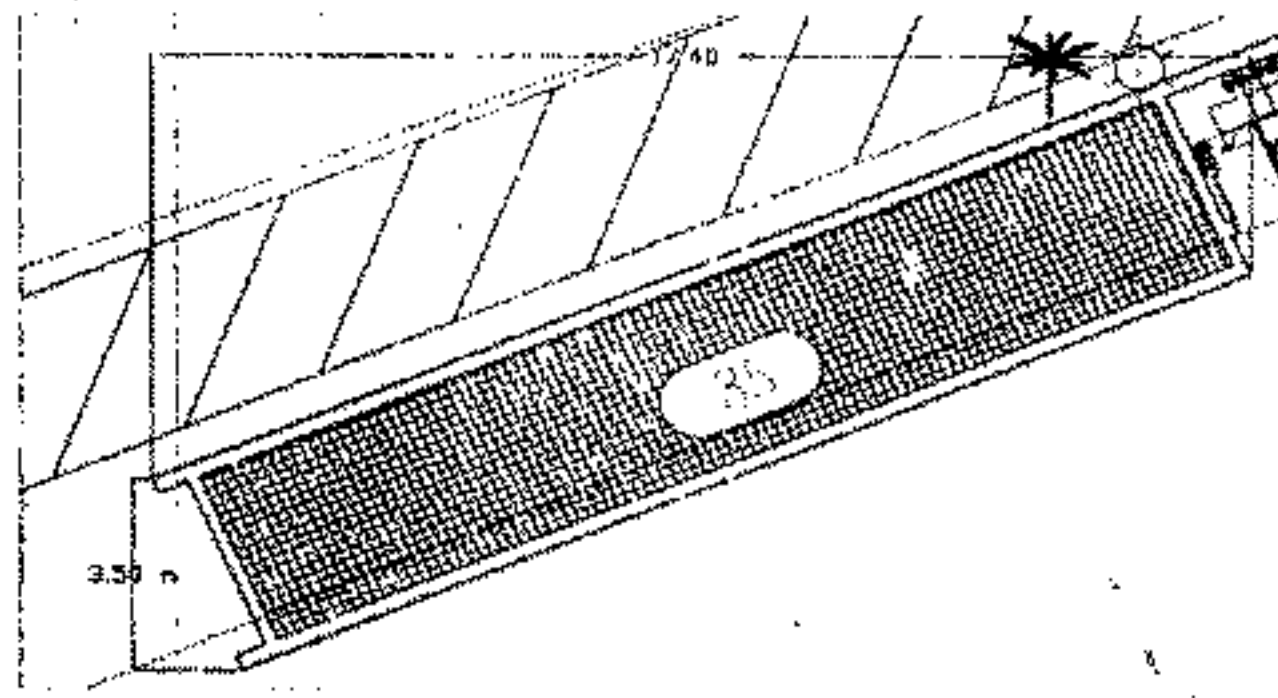
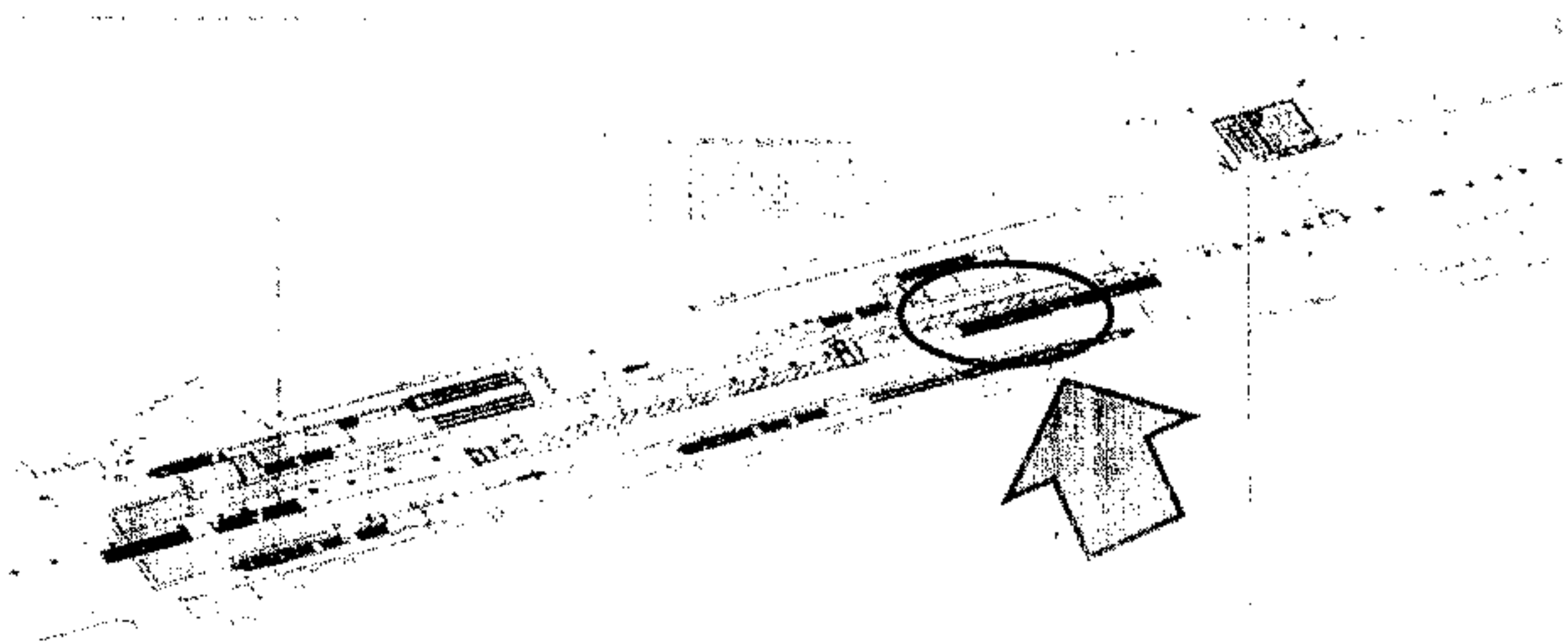
AM

AM

AM

## مشروع مترو انفاق القاهرة - الخط الرابع - المرحلة الاولى

كارت الوصف  
اعادة تخصيص  
محطة الاهرامات



كارت وصف المنطقة رقم	١٢ ج
نطاق محافظة	الجيزة
العنوان	نهاية شارع الهرم
المالك الظاهر	املاك محافظة الجيزة
الطول التقريبي	١٧,٤ م
العرض التقريبي	٣,٥ م
المساحة	٦٠,٩ م
نوع المنشأ	جزيرة الوسط المستقبلية - فتحة تهويه رقم ٣
الشارع الرئيسي	نهاية شارع الهرم
عدد الادوار	--
عدد المحلات	--



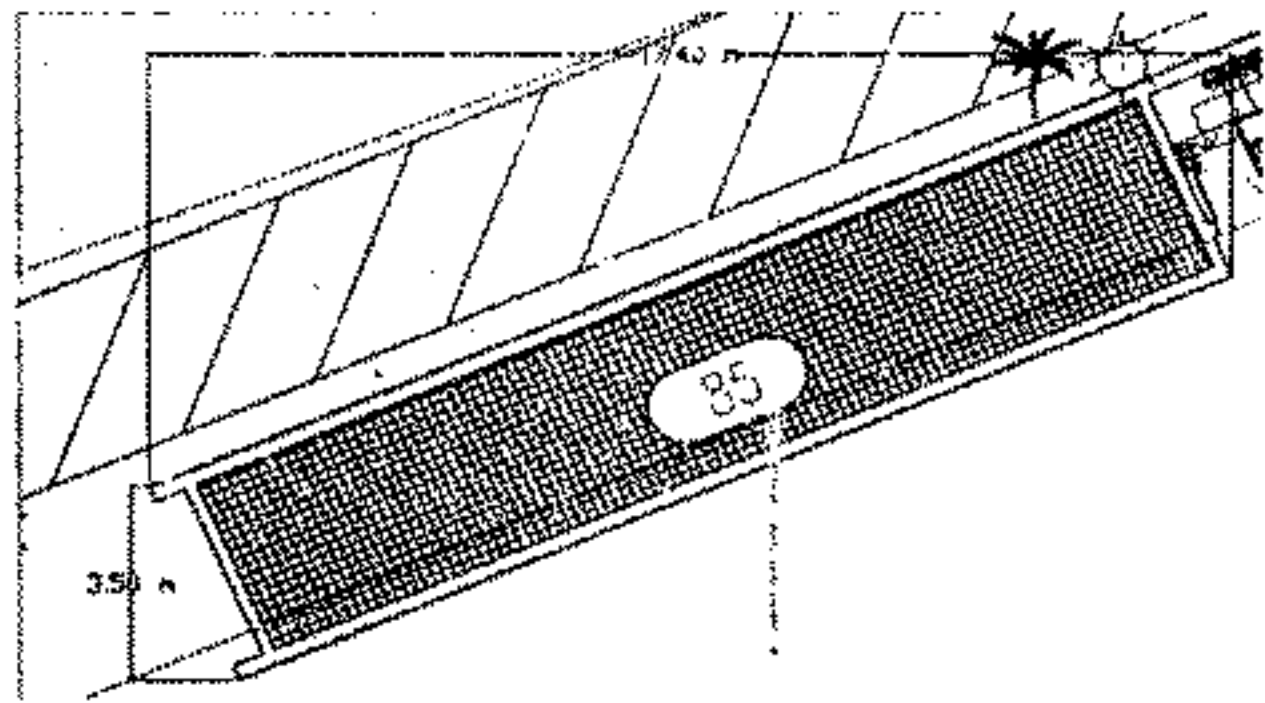

أ.م.ع.

م.م.ع.

م.م.ع.

مشروع مترو انفاق القاهرة - الخط الرابع - المرحلة الاولى

كارت الوصف  
اعادة تخصيص  
محطة الاهرامات



كارت وصف المنطقة رقم	الجزيرة
نطاق محافظة	١٢
العنوان	الجزيرة
المالك الظاهر	نهاية شارع الهرم
الطول التقريبي	املاك محافظة الجزيرة
العرض التقريبي	١٧.٤ م
المساحة	٣.٥ م
نوع المنشأ	٦٠.٩ م
الشارع الرئيسي	جزيرة الوسط المستقبلية - قنحة تهويه رقم ٤
عدد الادوار	نهاية شارع الهرم
عدد المحلات	--
	--

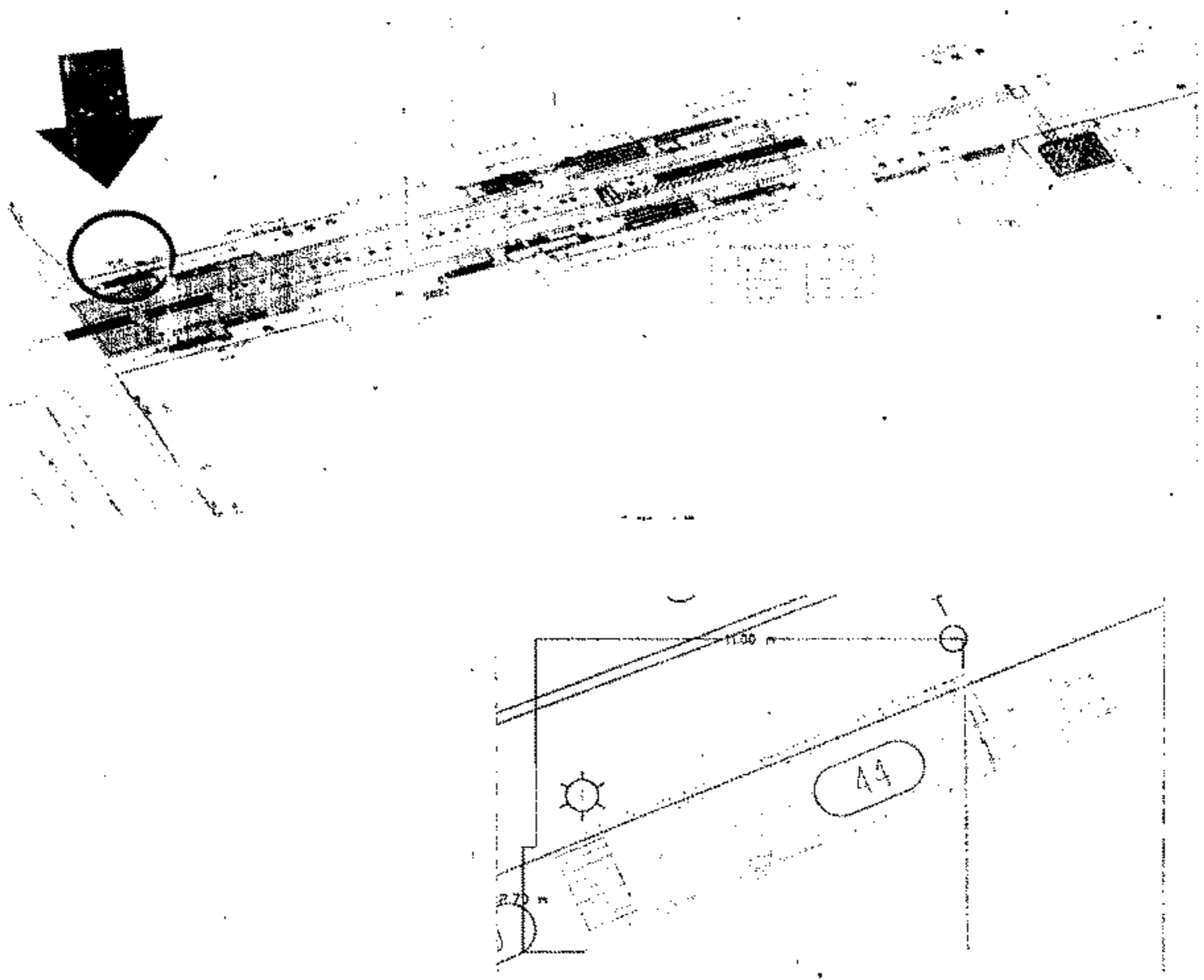


AG

محمد

مشروع مترو انفاق القاهرة - الخط الرابع - المرحلة الاولى

كارت الوصف  
اعادة تخصيص  
محطة المربوطية



كارت وصف المنطقة رقم	:	١١٣
نطاق محافظة	:	الجيزة
العنوان	:	شارع الهرم
المالك الظاهر	:	املاك محافظة الجيزة
الطول التقريبي	:	١١ م
العرض التقريبي	:	٢.٧ م
المساحة	:	٢٩.٧ م
نوع المنشأ	:	ارصفة مستقبلية - مدخل ١
الشارع الرئيسي	:	شارع الهرم
عدد الادوار	:	--
عدد المحلات	:	--



Handwritten signature or initials.

Handwritten text or signature.



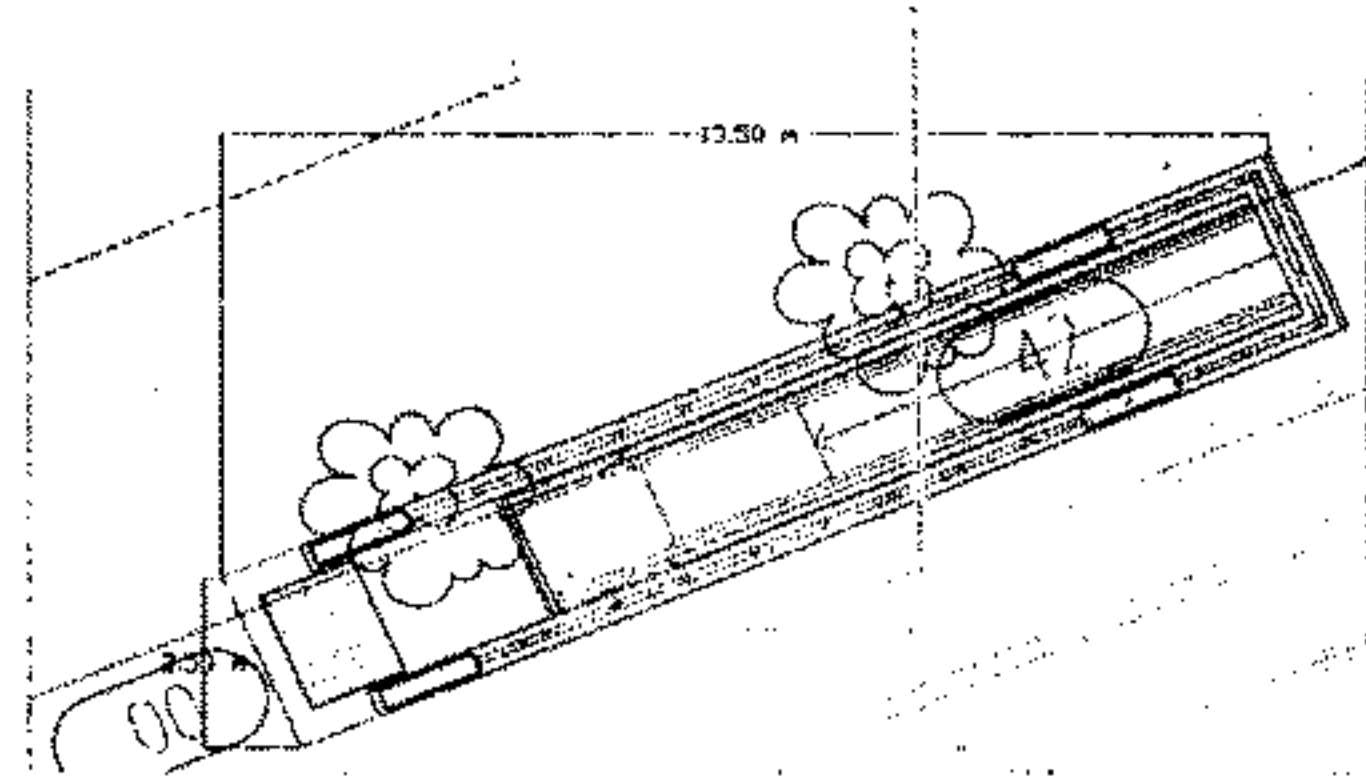



## مشروع مترو انفاق القاهرة - الخط الرابع - المرحلة الاولى

كارت الوصف

اعادة تخصيص

محطة المربوطية



ج ١٣	:	كارت وصف المنطقة رقم
الجيزة	:	نطاق محافظة
شارع الهرم	:	العنوان
املاك محافظة الجيزة	:	المالك الظاهر
١٣.٥ م	:	الطول التقريبي
٢.٥ م	:	العرض التقريبي
٢٣.٧٥ م	:	المساحة
ارصفة مستقلة - مدخل ٢	:	نوع المنشأ
شارع الهرم	:	الشارع الرئيسي
--	:	عدد الازوار
--	:	عدد المحلات



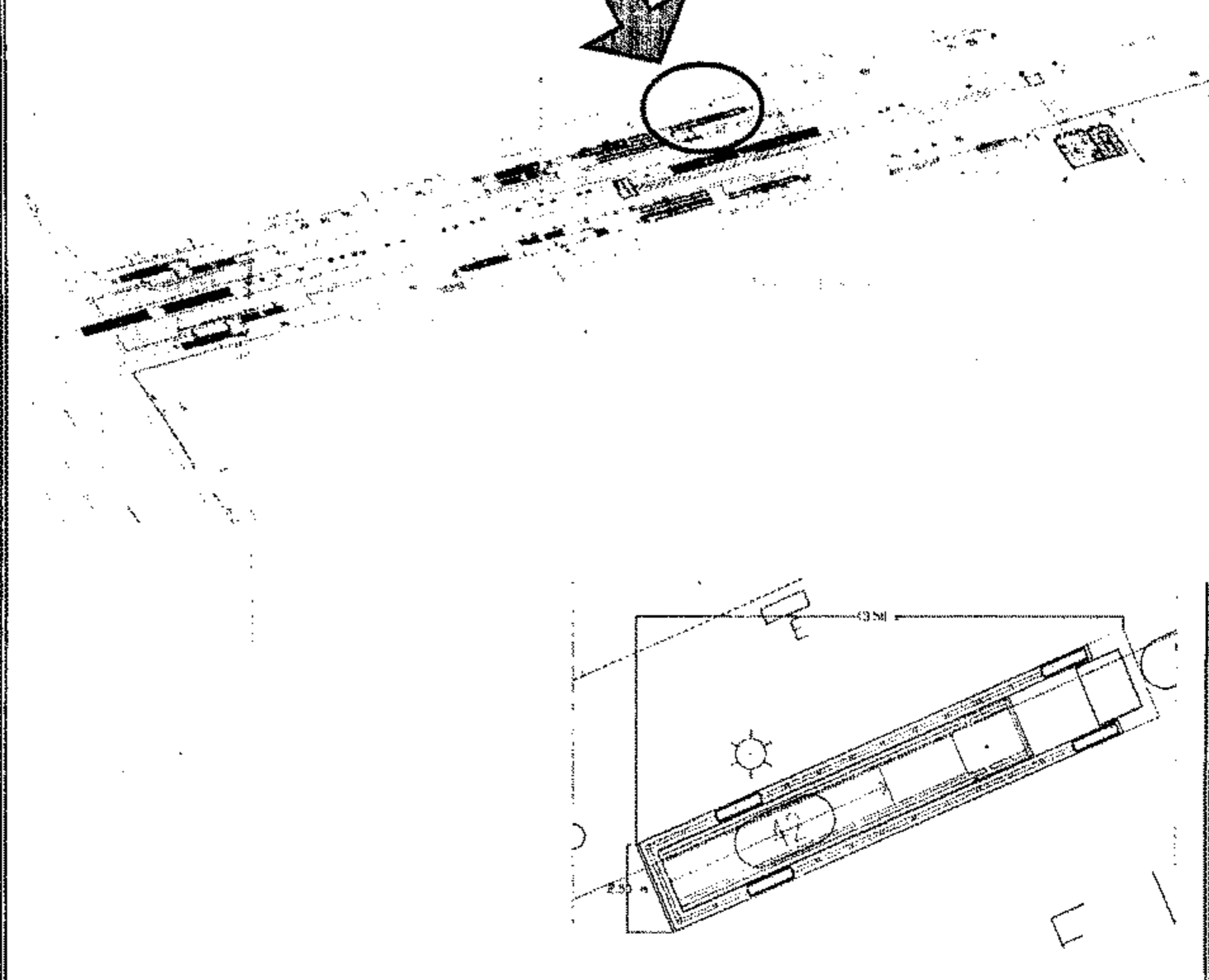
١٣

١٣

١٣

مشروع مترو انفاق القاهرة - الخط الرابع - المرحلة الاولى

كارت الوصف  
اعادة تخصيص  
محطة المربوطية



١٣	كارت وصف المنطقة رقم
الجيزة	نطاق محافظة
شارع الهرم	العنوان
املاك محافظة الجيزة	المالك الظاهر
م ١٣,٥	الطول التقريبي
م ٢,٥	العرض التقريبي
م ٣٣,٧٥	المساحة
ارصفة مستقبلية - مدخل ٤	نوع المنشأ
شارع الهرم	الشارع الرئيسي
--	عدد الادوار
--	عدد المحلات



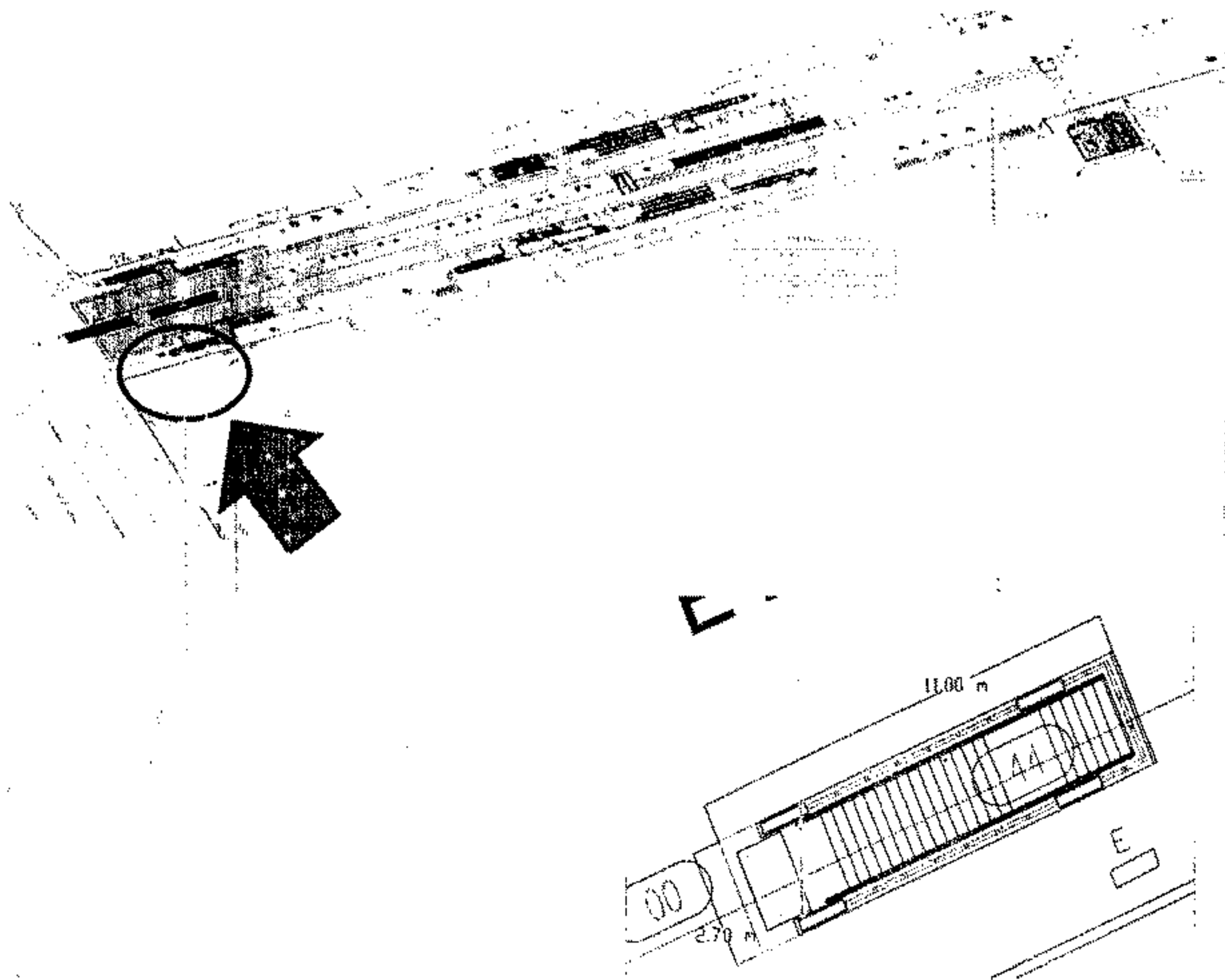
٩٦

م

٥٦٦

مشروع مترو انفاق القاهرة - الخط الرابع - المرحلة الاولى

كارت الوصف  
اعادة تخصيص  
محطة المربوطية



٥١٣	:	كارت وصف المنطقة رقم
الجيزة	:	نطاق محافظة
شارع الهرم	:	العنوان
املاك محافظة الجيزة	:	المالك الظاهر
١١ م	:	الطول التقريبي
٢.٧ م	:	العرض التقريبي
٢٩.٧ م	:	المساحة
ارصفة مستقبلية - مدخل ٥	:	نوع المنشأ
شارع الهرم	:	الشارع الرئيسي
--	:	عدد الادوار
--	:	عدد المحلات



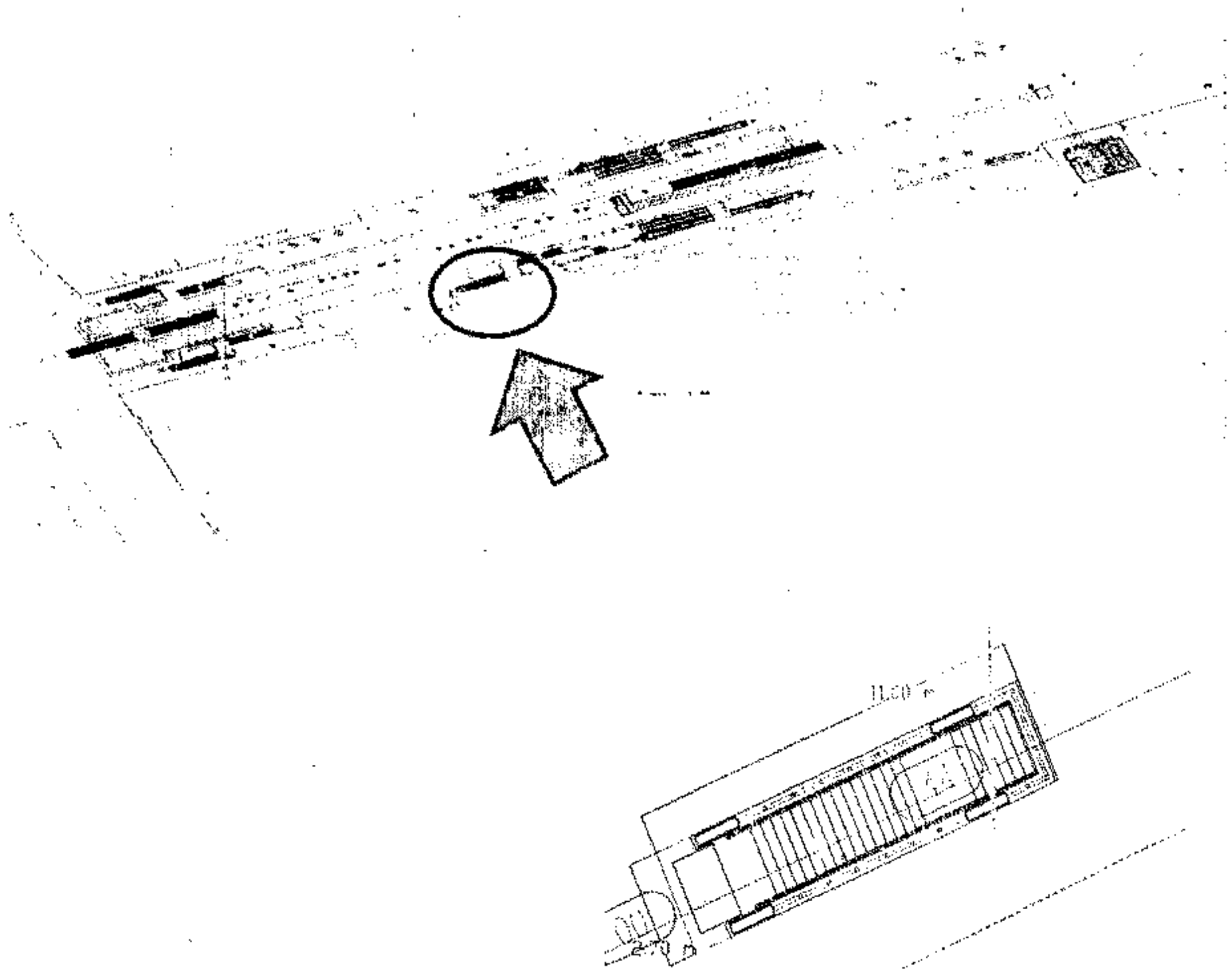
٧٧٩

م. م. م.

٧٧٩

مشروع مترو انفاق القاهرة - الخط الرابع - المرحلة الاولى

كارت الوصف  
اعادة تخصيص  
محطة المربوطية



كارت وصف المنطقة رقم	:	رقم
نطاق محافظة	:	الجيزة
العنوان	:	شارع الهرم
المالك الظاهر	:	املاك محافظة الجيزة
الطول التقريبي	:	١١ م
العرض التقريبي	:	٢.٧ م
المساحة	:	٢٩.٧ م <sup>٢</sup>
نوع المنشأ	:	ارصفة مستقبلية - مدخل ٦
الشارع الرئيسي	:	شارع الهرم
عدد الادوار	:	--
عدد المحلات	:	--

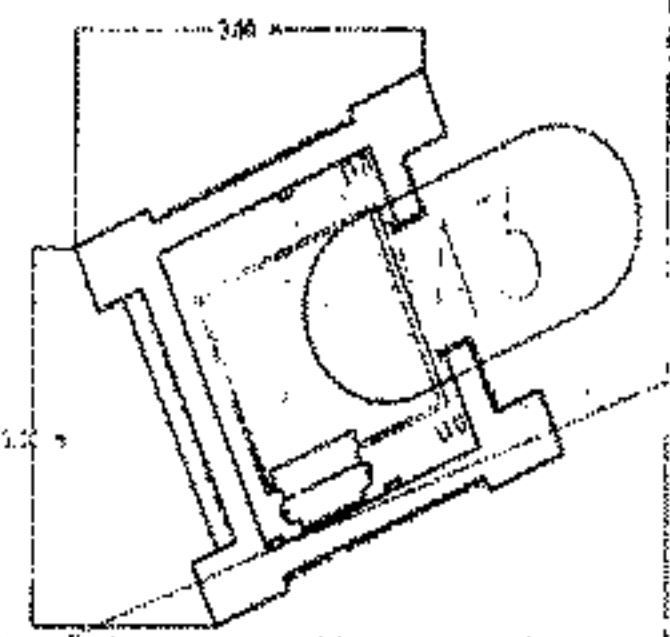

AL

م

١٣

## مشروع مترو انفاق القاهرة - الخط الرابع - المرحلة الاولى

كارت الوصف  
اعادة تخصيص  
محطة المربوطية



كارت وصف المنطقة رقم	از
نطاق محافظة	الجيزة
العنوان	شارع الهرم
المالك الظاهر	آمالك محافظة الجيزة
الطول التقريبي	٣ م
العرض التقريبي	٣ م
المساحة	٩ م <sup>٢</sup>
نوع المنشأ	ارصفة مستقبلية - مدخل ٧
الشارع الرئيسي	شارع الهرم
عدد الادوار	--
عدد المحلات	--



٥١

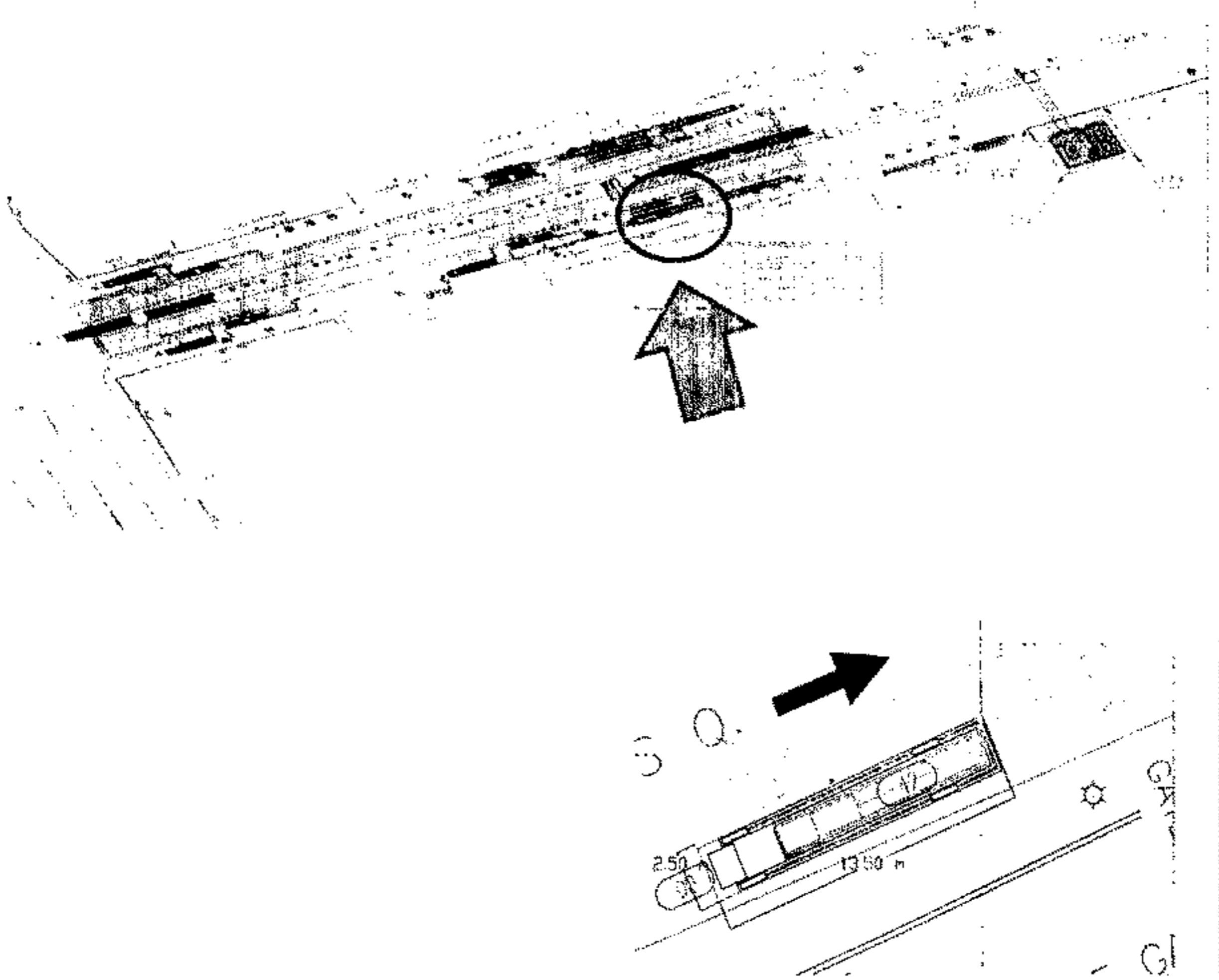
شركة

شركة



مشروع مترو انفاق القاهرة - الخط الرابع - المرحلة الاولى

كارت الوصف  
اعادة تخطيط  
محطة الربوطية



كارت وصف المنطقة رقم	:	١٣ ح
نطاق محافظة	:	الجيزة
العنوان	:	شارع الهرم
المالك الظاهر	:	املاك محافظة الجيزة
الطول التقريبي	:	١٣.٥ م
العرض التقريبي	:	٢.٥ م
المساحة	:	٣٣.٧٥ م <sup>٢</sup>
نوع المنشأ	:	ارصفة مستقبالية - مدخل ٨
الشارع الرئيسي	:	شارع الهرم
عدد الادوار	:	--
عدد المحلات	:	--

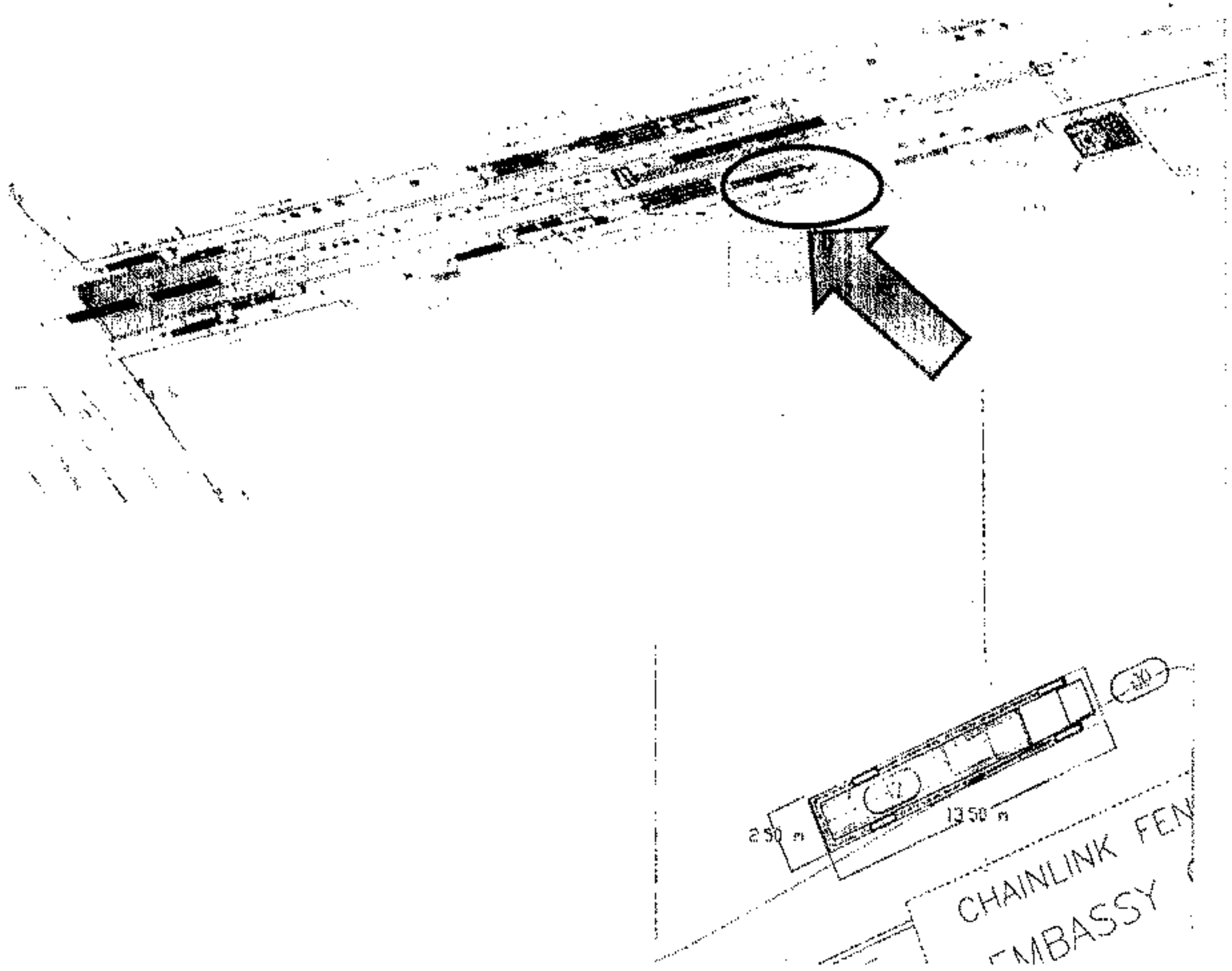
ش

م

ش

مشروع مترو انفاق القاهرة - الخط الرابع - المرحلة الاولى

كارت الوصف  
اعادة تخصيص  
محطة المربوطية



كارت وصف المنطقة رقم	ط ١٣
نطاق محافظة	الجيزة
العنوان	شارع الهرم
المالك الظاهر	املاك محافظة الجيزة
الطول التقريبي	١٣,٥ م
العرض التقريبي	٢,٥ م
المساحة	٣٣,٧٥ م <sup>٢</sup>
نوع المنشأ	ارصفة مستقبلية - مدخل ٩
الشارع الرئيسي	شارع الهرم
عدد الادوار	--
عدد المحلات	--

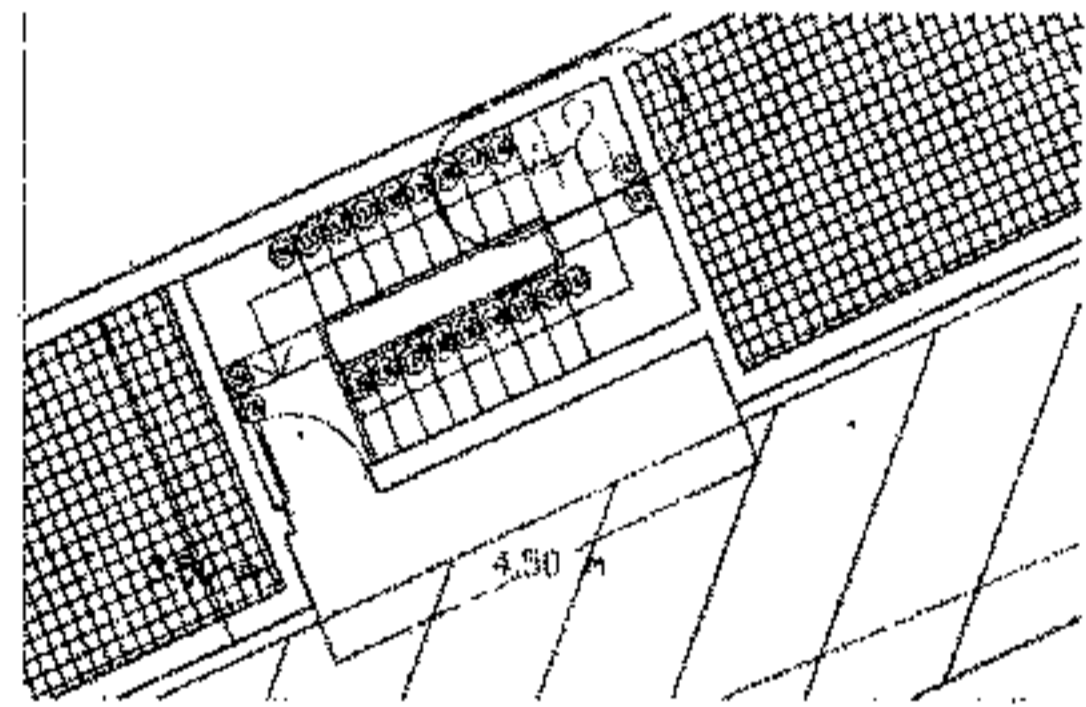



Handwritten signature or mark.

Handwritten signature or mark.

مشروع مترو انفاق القاهرة - الخط الرابع - المرحلة الاولى

كارت الوصف  
اعادة تخصيص  
محطة المربوطية



كارت وصف المنطقة رقم	١٣ اى
نطاق محافظة	الجيزة
العنوان	شارع الهرم
المالك الظاهر	املاك محافظة الجيزة
الطول التقريبي	٤٥ م
العرض التقريبي	٣٥ م
المساحة	١٥٧٥ م <sup>٢</sup>
نوع المنشأ	ارصفة مستقبلية - مدخل ١٠
الشارع الرئيسي	شارع الهرم
عدد الادوار	--
عدد المحلات	--



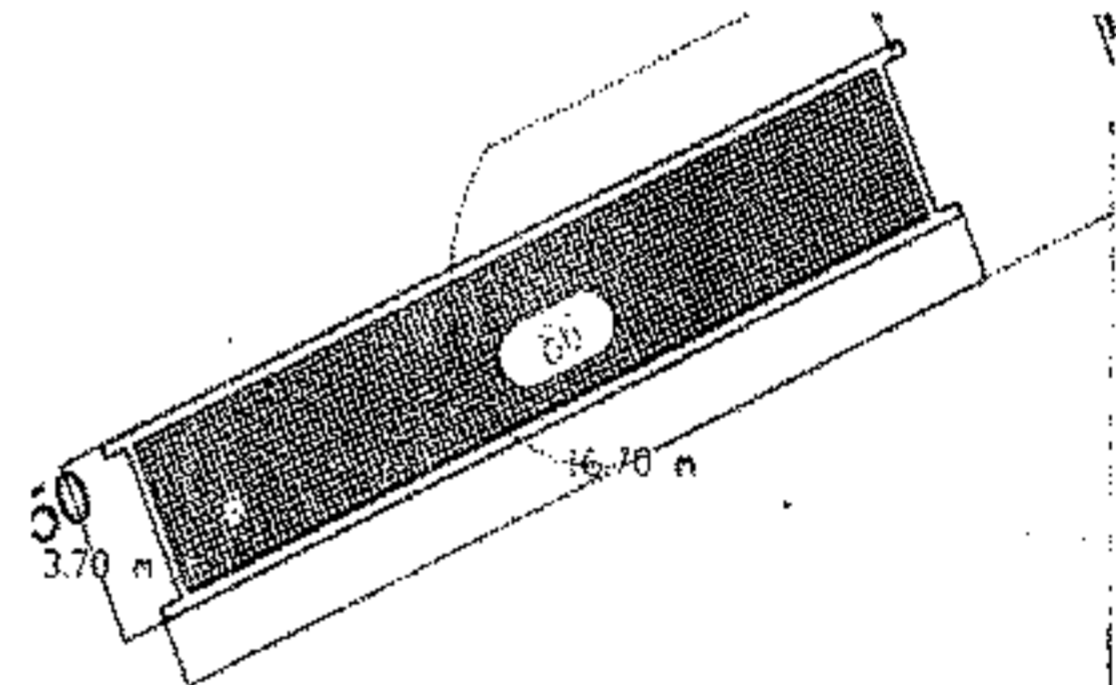
AM

→

بدر

مشروع مترو انفاق القاهرة - الخط الرابع - المرحلة الاولى

كارت الوصف  
اعادة تخصيص  
محطة المربوطية



١١٤	:	كارت وصف المنطقة رقم
الجيزة	:	نطاق محافظة
شارع الهرم	:	العنوان
املاك محافظة الجيزة	:	مالك الظاهر
١٦.٧ م	:	الطول التقريبي
٣.٧ م	:	العرض التقريبي
٦١.٧٩ م	:	المساحة
جزيرة الوسط المستقبلية - قنحة تهويه رقم ١	:	نوع المنشأ
شارع الهرم	:	الشارع الرئيسي
-	:	عدد الادوار
-	:	عدد المحلات

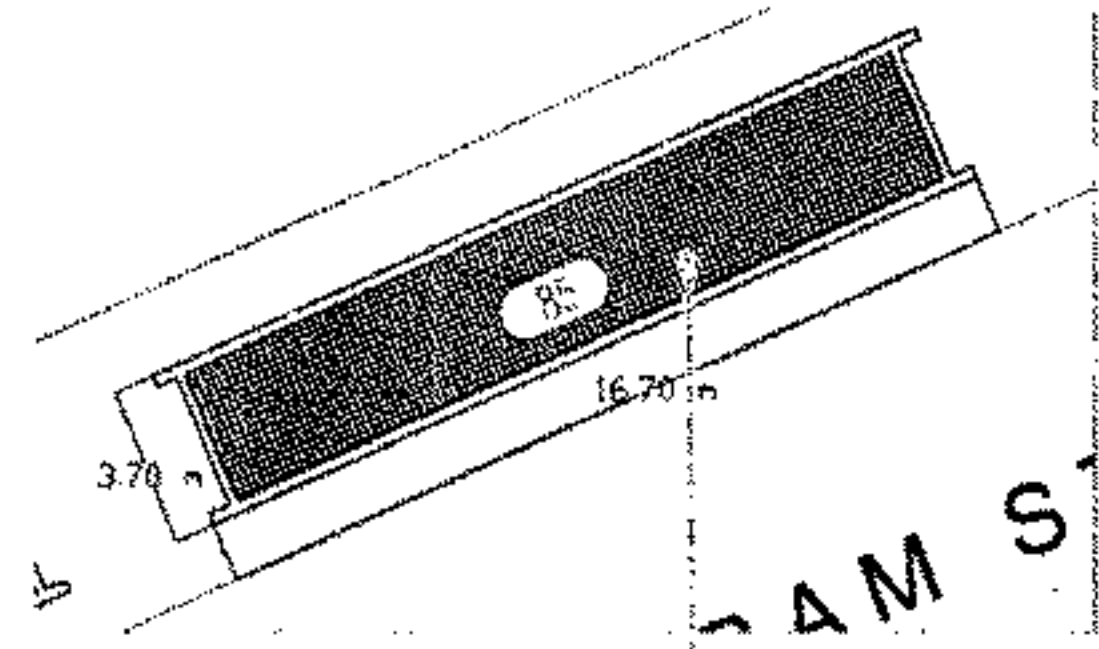

١١٤

حسين

سعيد

مشروع مترو انفاق القاهرة - الخط الرابع - المرحلة الاولى

كارت الوصف  
اعادة تخصيص  
محطة الربوطية



٤ ا ب	:	كارت وصف المنطقة رقم
الجيزة	:	نطاق محافظة
شارع الهرم	:	العنوان
املاك محافظة الجيزة	:	المالك الظاهر
١٦.٧ م	:	الطول التقريبي
٣.٧ م	:	العرض التقريبي
٦١.٧٩ م	:	المساحة
جزيرة الوسط المستقبلية - فتحة تهويه رقم ٢	:	نوع المنشأ
شارع الهرم	:	الشارع الرئيسي
--	:	عدد الازوار
--	:	عدد المحلات



٥١

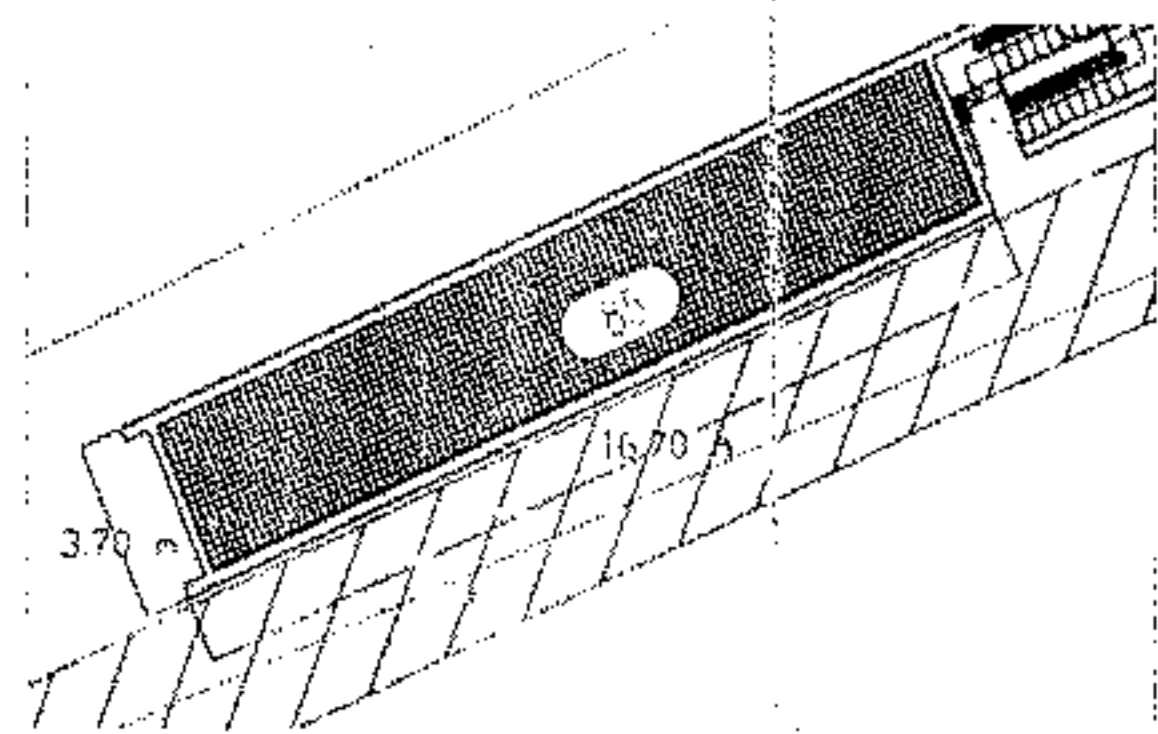

م

ب




مشروع مترو انفاق القاهرة - الخط الرابع - المرحلة الاولى

كارت الوصف  
اعادة تخصيص  
محطة المربوطية



كارت وصف المنطقة رقم	١٤ ج
نطاق محافظة	الجيزة
العنوان	شارع الهرم
المالك الظاهر	املاك محافظة الجيزة
الطول التقريبي	١٦,٧ م
العرض التقريبي	٣,٧ م
المساحة	٦١,٧٩ م <sup>٢</sup>
نوع المنشأ	جزيرة الوسط المستقبلية - فتحة نهويه رقم ٣
الشارع الرئيسي	شارع الهرم
عدد الادوار	--
عدد المحلات	--

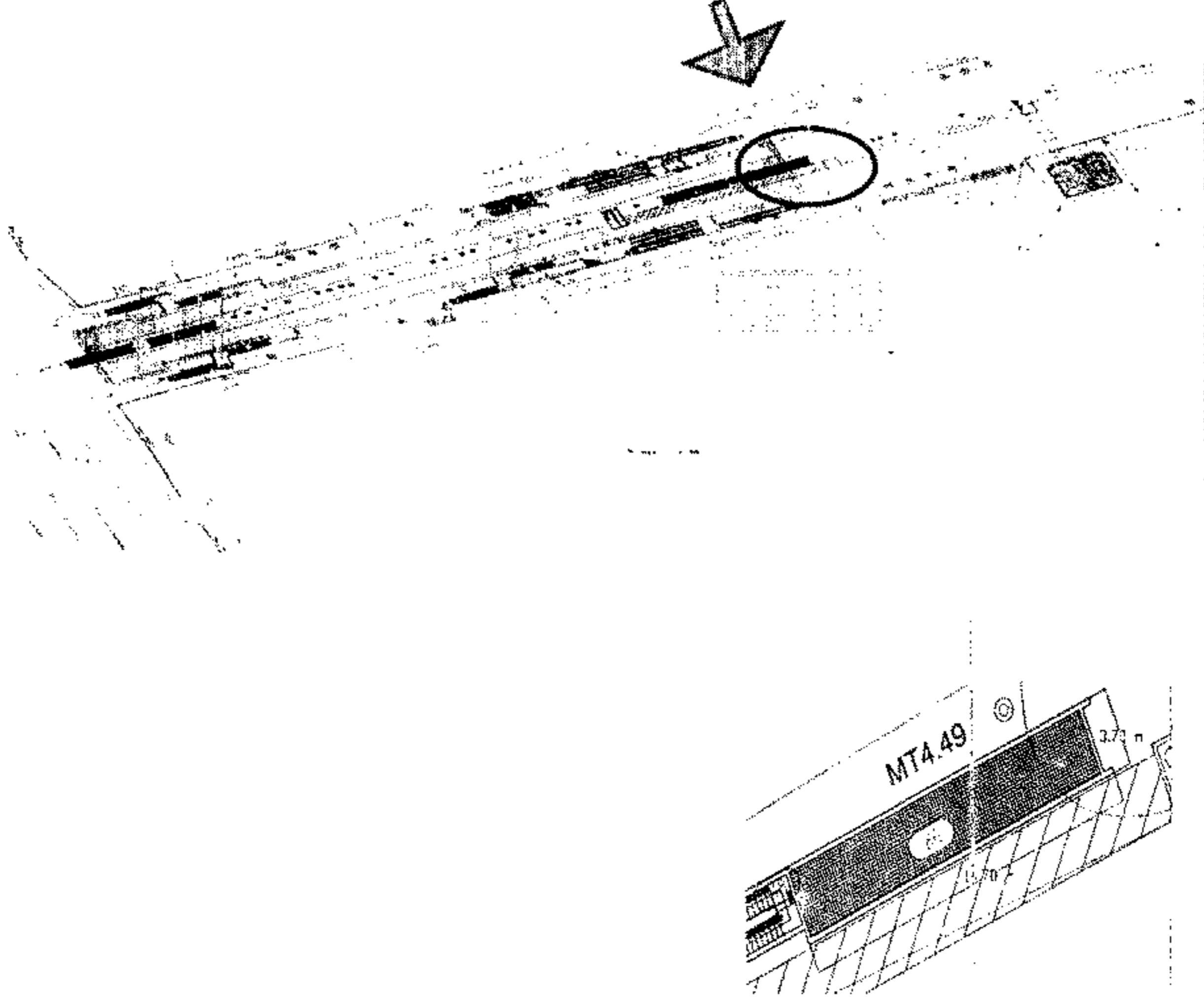


٢٦

Handwritten signature or initials.

مشروع مترو انفاق القاهرة - الخط الرابع - المرحلة الاولى

كارت الوصف  
اعادة تخصيص  
محطة المربوطية



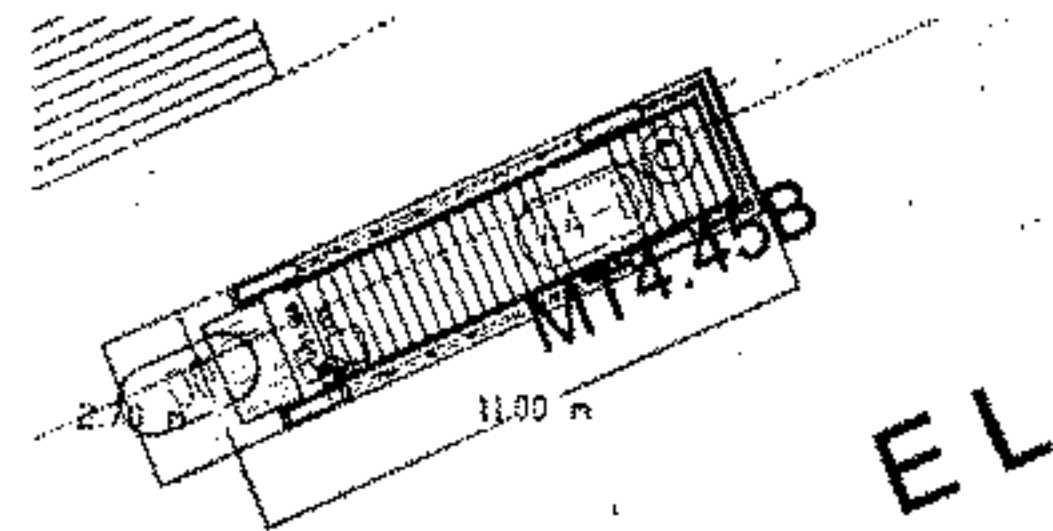
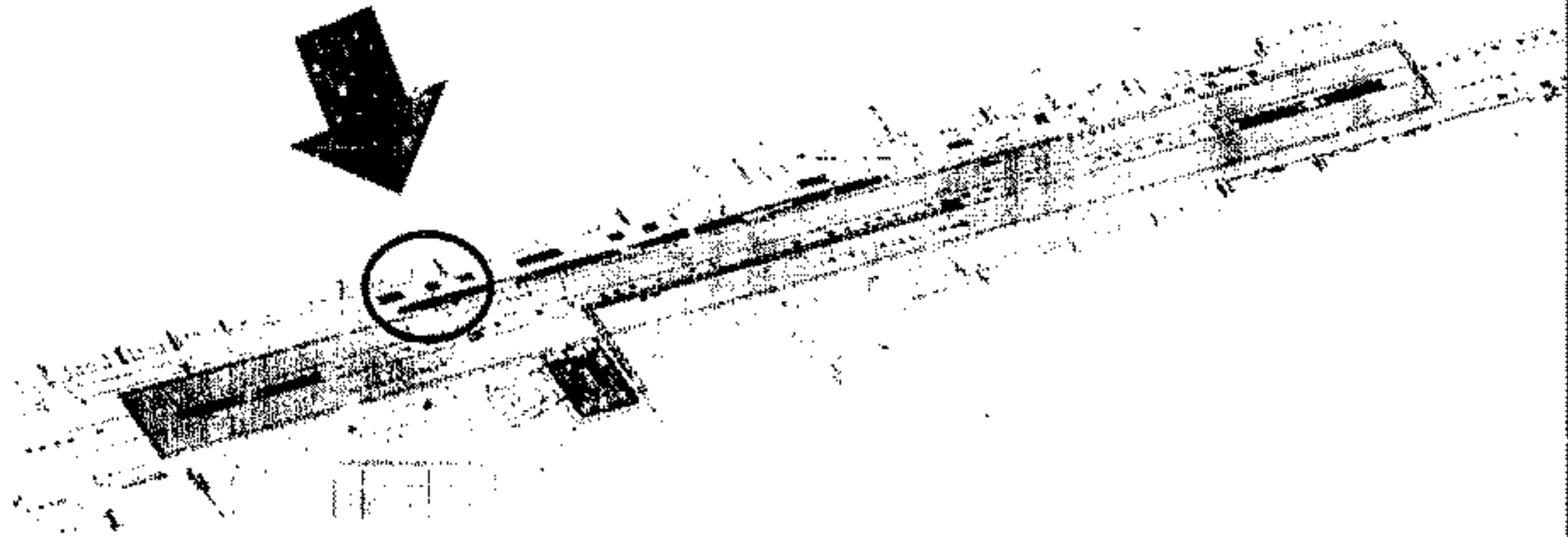
١٤	:	كارت وصف المنطقة رقم
الجيزة	:	نطاق محافظة
شارع الهرم	:	العنوان
املاك محافظة الجيزة	:	المالك الظاهر
١٦,٧ م	:	الطول التقريبي
٣,٧ م	:	العرض التقريبي
٦١,٧٩ م	:	المساحة
جزيرة الوسط المستقبلية - فتحة تهويه رقم ٤	:	نوع المنشأ
شارع الهرم	:	الشارع الرئيسي
--	:	عدد الادوار
--	:	عدد المحلات

أ.م.م

م.م.م

## مشروع مترو انفاق القاهرة - الخط الرابع - المرحلة الاولى

كارت الوصف  
اعادة تخصيص  
محطة العريش



كارت وصف المنطقة رقم	نطاق محافظة
١١٥	العنوان
الجيزة	المالك الظاهر
شارع الهرم عند شارع العريش	الطول التقريبي
املاك محافظة الجيزة	العرض التقريبي
٢٠٧ م	المساحة
١١ م	نوع المنشأ
٢٩٠٧ م	الشارع الرئيسي
ارصفة مستقبلية - مدخل ١	عدد الادوار
شارع الهرم	عدد المحلات
-	
-	



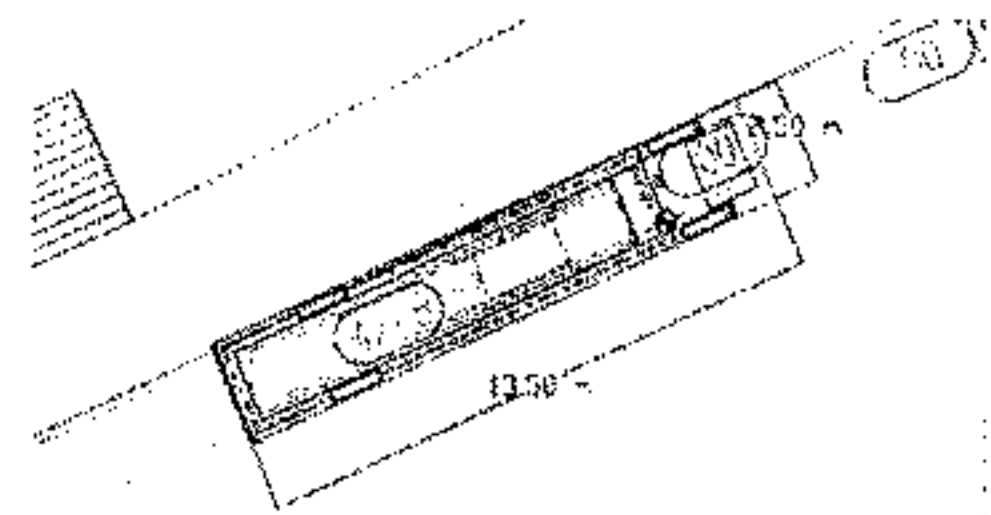

Ally

حسين

سوزن

مشروع مترو انفاق القاهرة - الخط الرابع - المرحلة الاولى

كارت الوصف  
اعادة تخصيص  
محطة العريش



١٥ ب  
الجيزة  
شارع الهرم عند شارع العريش  
املاك محافظة الجيزة  
١٣.٥ م  
٢.٥ م  
٣٣.٧٥ م  
ارصفة مستقبلية مدخل ٢  
شارع الهرم  
-  
-

كارت وصف المنطقة رقم  
نطاق محافظة  
العنوان  
المالك الظاهر  
الطول التقريبي  
العرض التقريبي  
المساحة  
نوع المنشأ  
الشارع الرئيسي  
عدد الادوار  
عدد المحلات



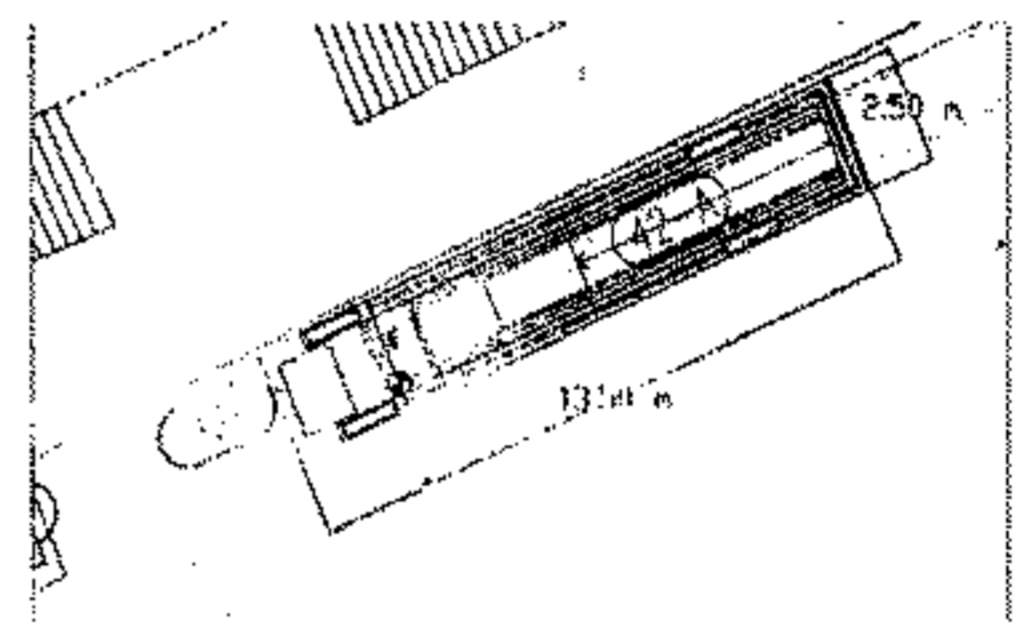
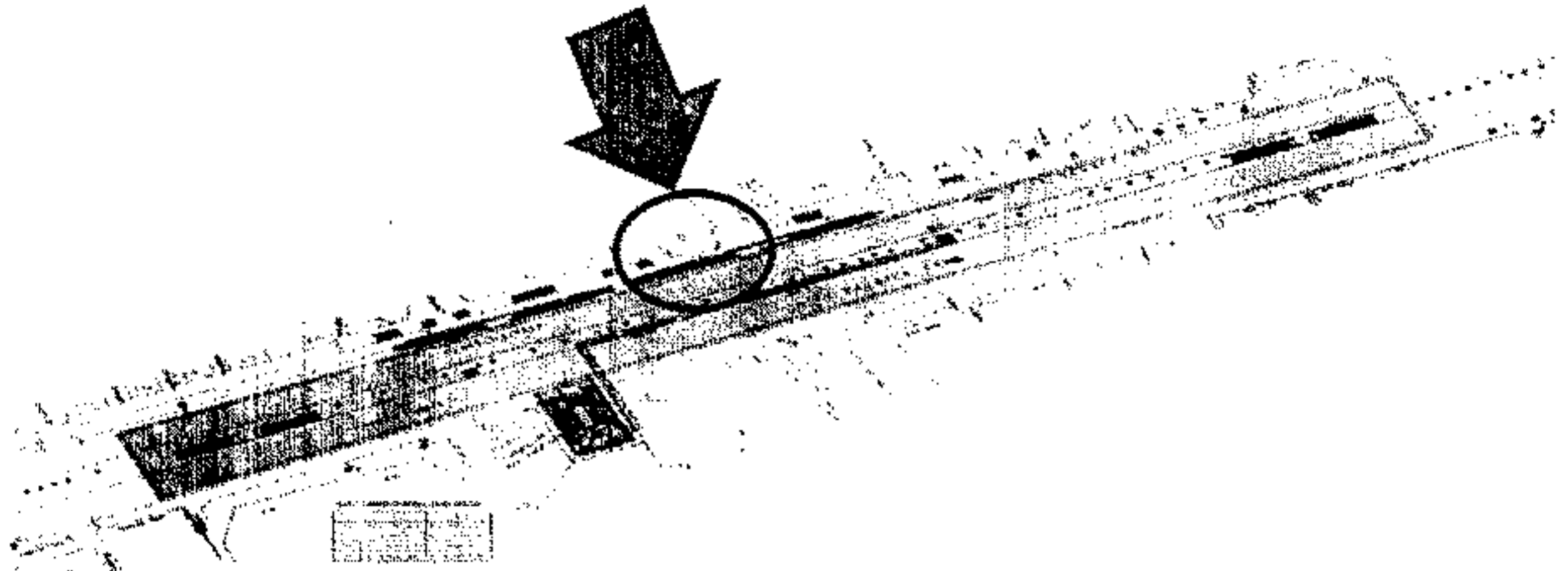
Handwritten signature or initials.

Handwritten signature or initials.

Handwritten signature or initials.

مشروع مترو انفاق القاهرة - الخط الرابع - المرحلة الاولى

كارت الوصف  
اعادة تخصيص  
محطة العريش



كارت وصف المنطقة رقم	:	ج ١٥
نطاق محافظة	:	الجيزة
العنوان	:	شارع الهرم عند شارع العريش
المالك الظاهر	:	املاك محافظة الجيزة
الطول التقريبي	:	١٣,٥ م
العرض التقريبي	:	٢,٥ م
المساحة	:	٣٣,٧٥ م <sup>٢</sup>
نوع المنشأ	:	ارصفة مستقبلية - مدخل ٣
الشارع الرئيسي	:	شارع الهرم
عدد الاكوار	:	--
عدد المحلات	:	--



Ally

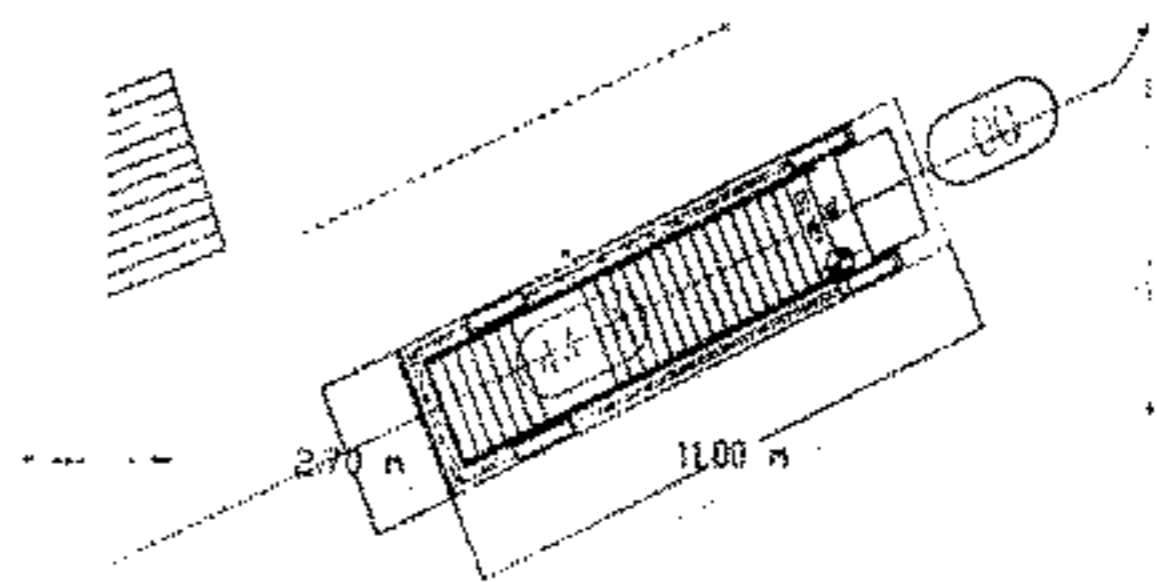
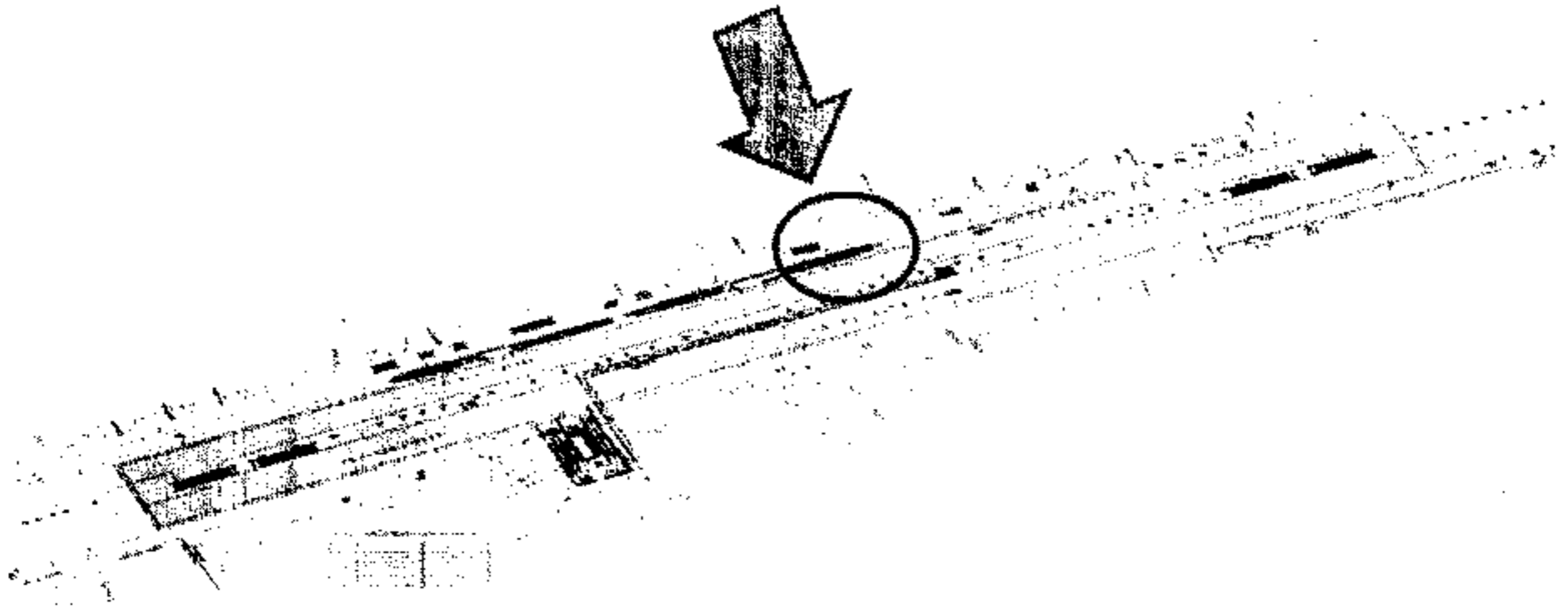
م

م



مشروع مترو انفاق القاهرة - الخط الرابع - المرحلة الاولى

كارت الوصف  
اعادة تخصيص  
محطة العريش



كارت وصف المنطقة رقم	البيانات
نطاق محافظة	الجيزة
العنوان	شارع الهرم عند شارع العريش
المالك الظاهر	املاك محافظة الجيزة
الطول التقريبي	١١ م
العرض التقريبي	٢.٧ م
المساحة	٢٩.٧ م
نوع المنشأ	ارصفة مستقبلية - مدخل ٤
الشارع الرئيسي	شارع الهرم
عدد الادوار	--
عدد المحلات	--

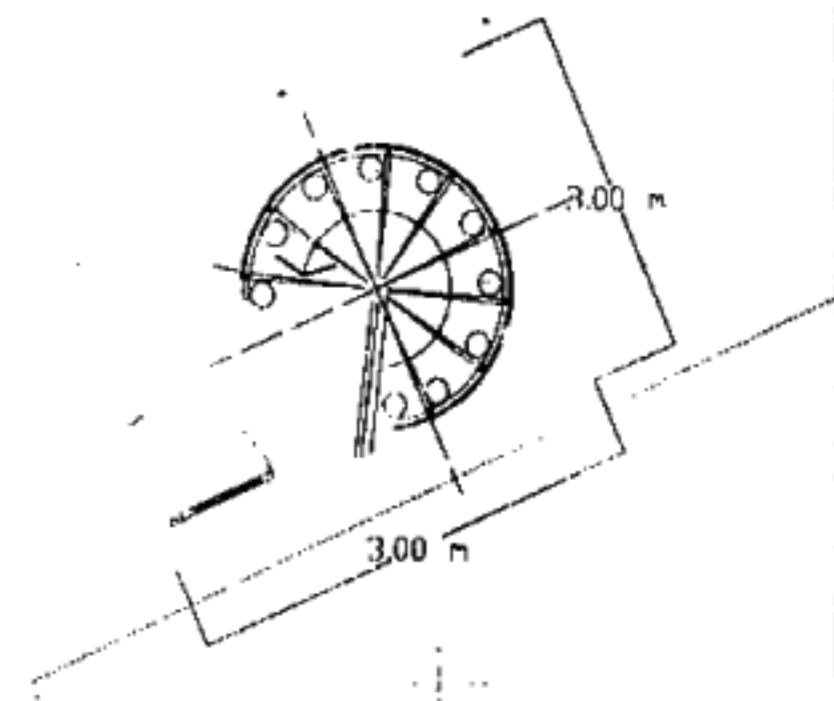
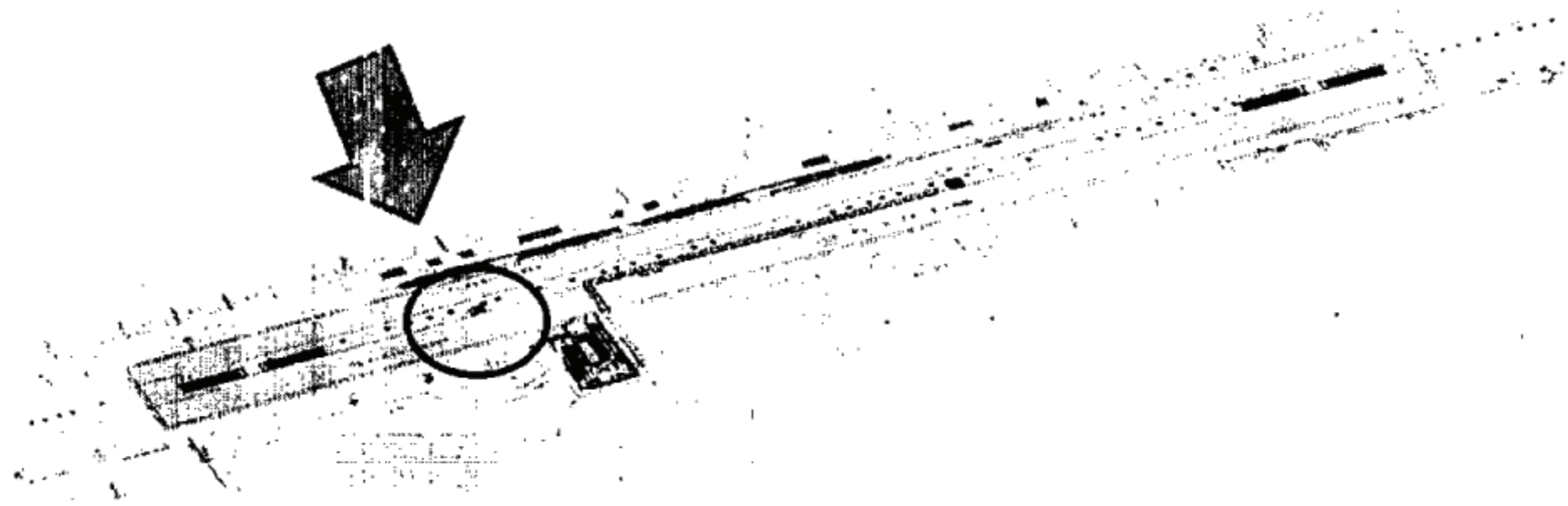


AM

مستشار

مشروع مترو انفاق القاهرة - الخط الرابع - المرحلة الاولى

كارت الوصف  
اعادة تخصيص  
محطة العريش



٥١٥  
الجيزة  
شارع الهرم عند شارع العريش  
املاك محافظة الجيزة  
٣ م  
٣ م  
٩ م  
ارصفة مستقبلية - مدخل  
شارع الهرم  
--  
--

كارت وصف المنطقة رقم  
نطاق محافظة  
العنوان  
المالك الظاهر  
الطول التقريبي  
العرض التقريبي  
المساحة  
نوع المنشأ  
الشارع الرئيسي  
عدد الادوار  
عدد المحلات



ش

ش

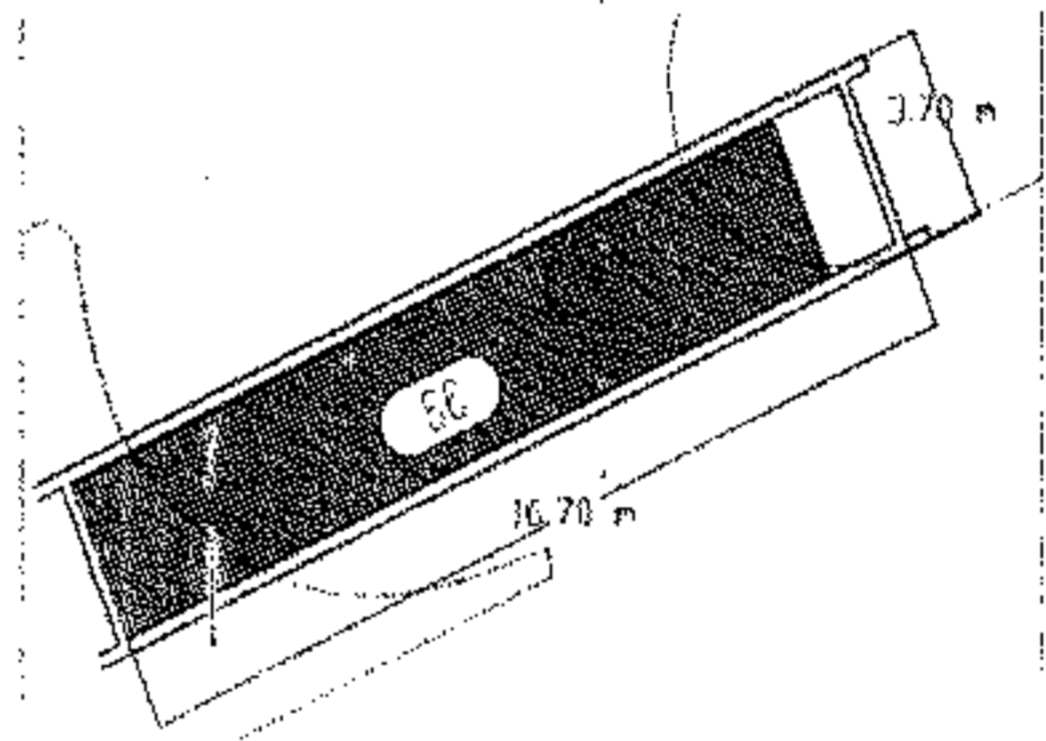

ش

مشروع مترو انفاق القاهرة - الخط الرابع - المرحلة الاولى

كارت الوصف

اعادة تخصيص

حماية الممتلكات



كارت وصف المنطقة رقم	نطاق محافظة	العنوان	المالك الظاهر	الطول التقريبي	العرض التقريبي	المساحة	نوع المنشأ	الشارع الرئيسي	عدد الانوار	عدد المحلات
١١٦	الجيزة	شارع الهرم عند شارع العريش	املاك محافظة الجيزة	١٦,٧ م	٣,٧ م	٦١,٧٩ م <sup>٢</sup>	جزيرة الوسط المستقبلية - فتحة التهويه رقم ١	شارع الهرم	--	--

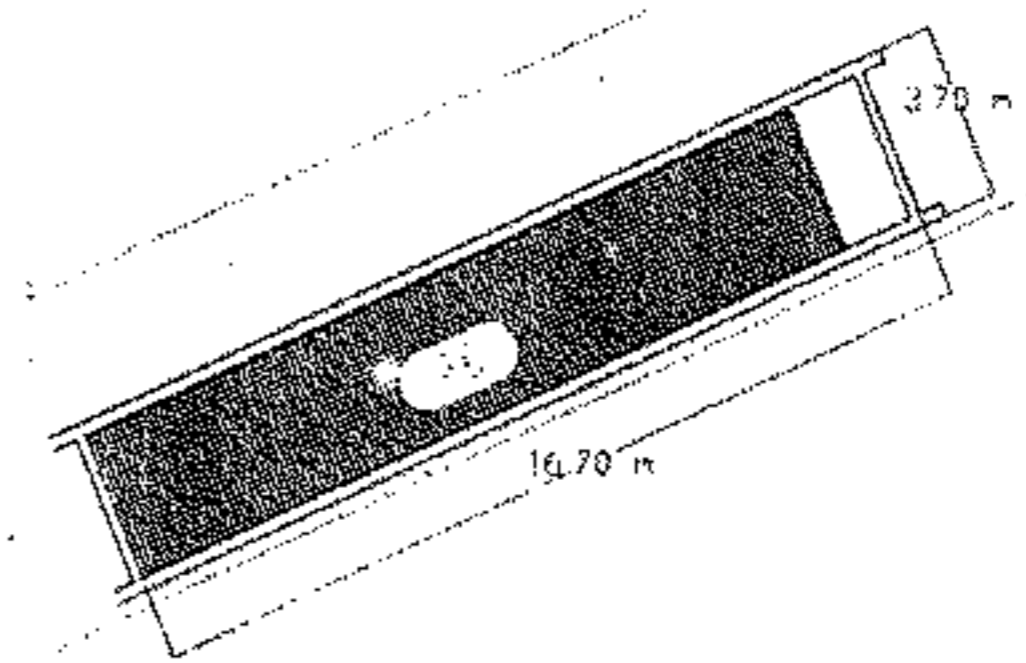



AK

محمد حبيب

مشروع مترو انفاق القاهرة - الخط الرابع - المرحلة الاولى

كارت الوصف  
اعادة تخصيص  
محطة العريش



كارت وصف المنطقة رقم	:	١٦ ب
نطاق محافظة	:	الجيزة
العنوان	:	شارع الهرم عند شارع العريش
المالك الظاهر	:	املاك محافظة الجيزة
الطول التقريبي	:	١٦.٧ م
العرض التقريبي	:	٢.٧ م
المساحة	:	٦١.٧٩ م <sup>٢</sup>
نوع المنشأ	:	جزيرة الوسط المستقبلية - فتحة التهويه رقم ٢
الشارع الرئيسي	:	شارع الهرم
عدد الادوار	:	--
عدد المحلات	:	--

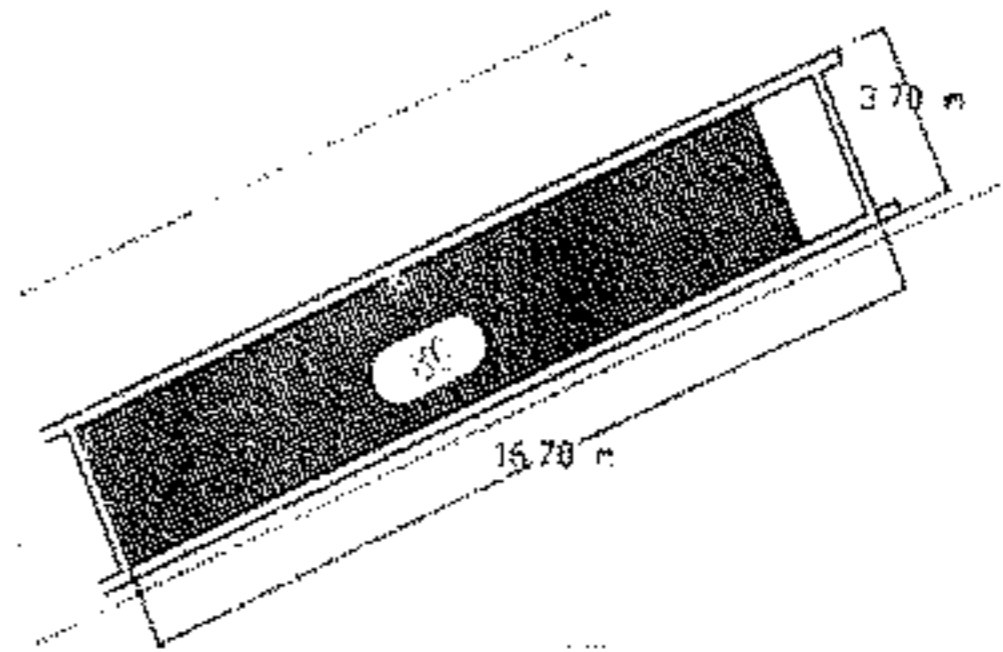
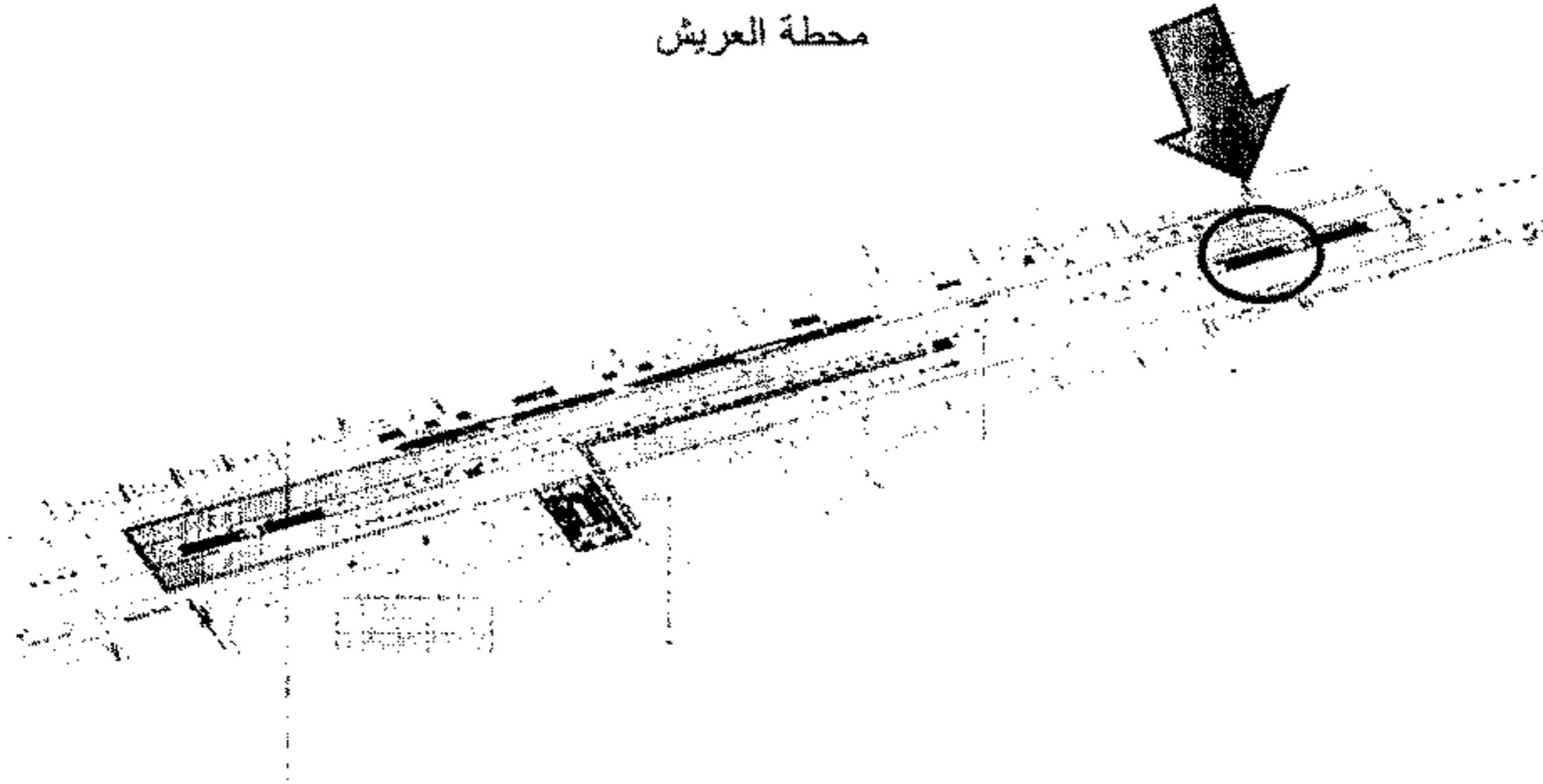


AM

Handwritten signature or initials.

مشروع مترو انفاق القاهرة - الخط الرابع - المرحلة الاولى

كارت الوصف  
اعادة تخصيص  
محطة العريش



كارت وصف المنطقة رقم	١٦ ج
نطاق محافظة	الجيزة
العنوان	شارع الهرم عند شارع العريش
المالك الظاهر	املاك محافظة الجيزة
الطول التقريبي	١٦.٧ م
العرض التقريبي	٣.٧ م
المساحة	٦١.٧٩ م <sup>٢</sup>
نوع المنشأ	جزيرة الوسط المستقبلية - فتحة النهويه رقم ٣
الشارع الرئيسي	شارع الهرم
عدد الادوار	-
عدد المحلات	-



أ.ب.

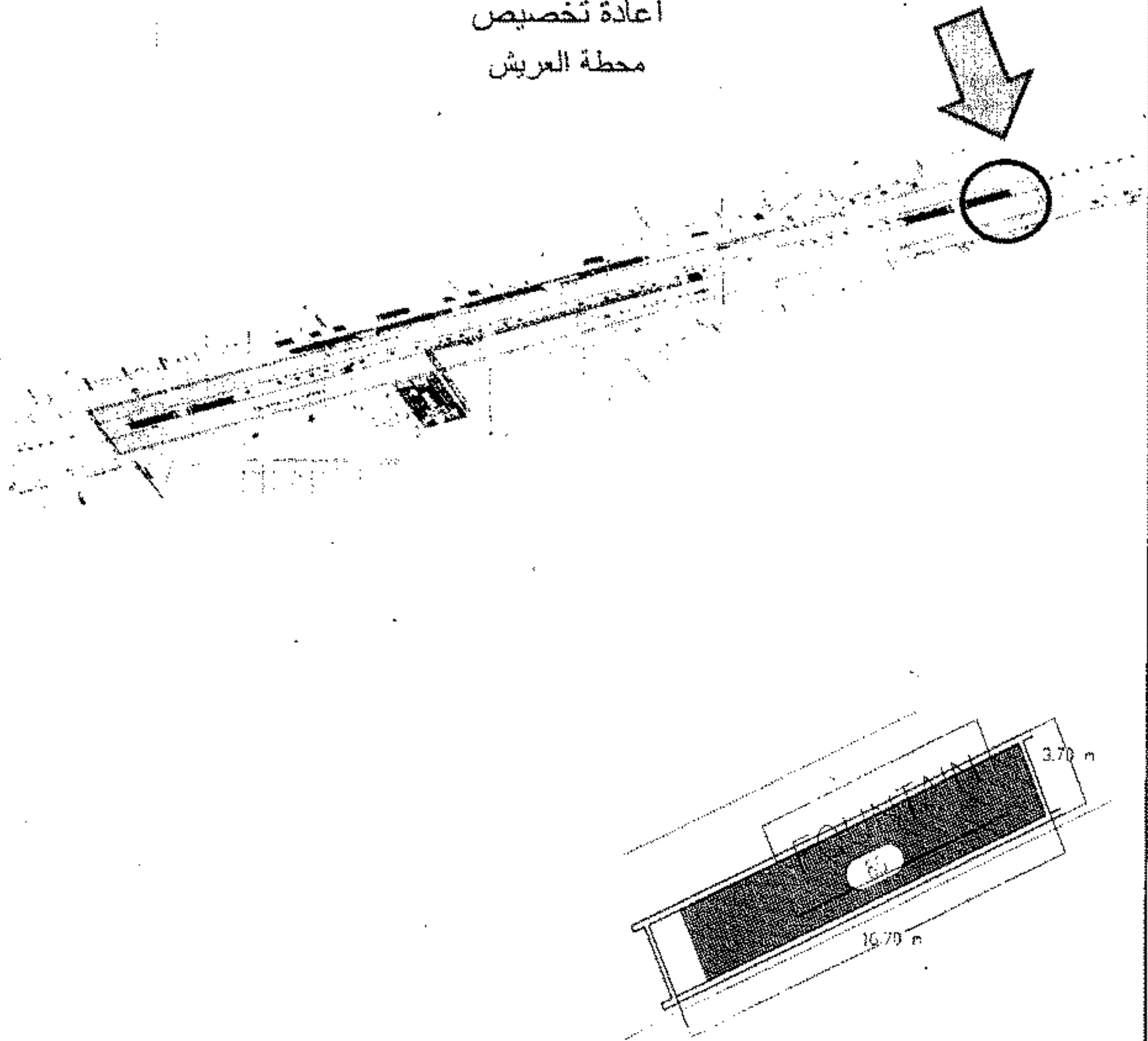
م.ب.

ب.ب.



مشروع مترو أنفاق القاهرة - الخط الرابع - المرحلة الأولى

كارت الوصف  
إعادة تخصيص  
محطة العريش



١٦٦	:	كارت وصف المنطقة رقم
الجيزة	:	نطاق محافظة
شارع الهرم عند شارع العريش	:	العنوان
املاك محافظة الجيزة	:	المالك الظاهر
١٦.٧ م	:	الطول التقريبي
٣.٧ م	:	العرض التقريبي
٦١.٧٩ م	:	المساحة
جزيرة الوسط المستقبلية - فتحة التهوية رقم ٤	:	نوع المنشأ
شارع الهرم	:	الشارع الرئيسي
--	:	عدد الأدوار
--	:	عدد المحلات



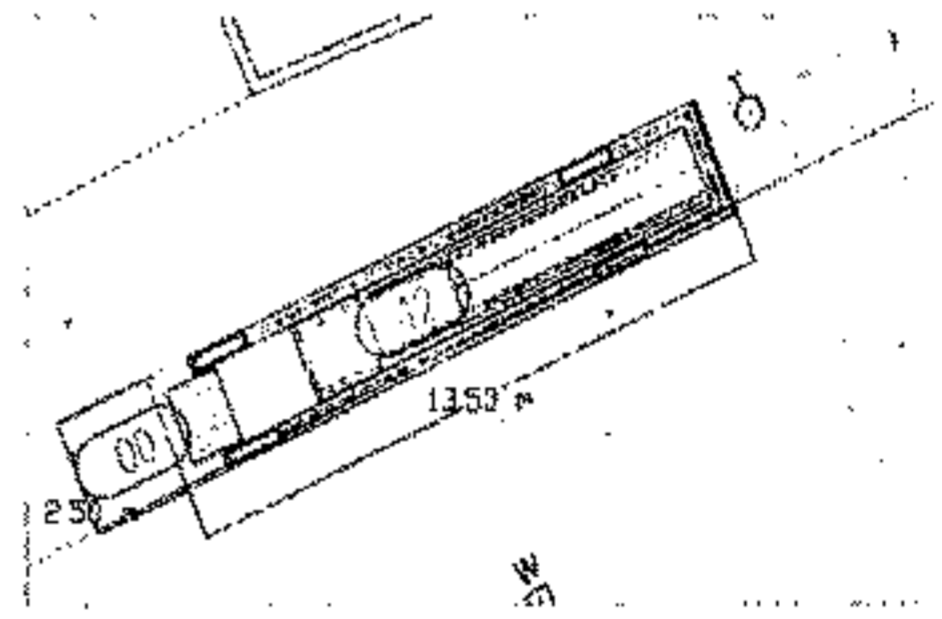
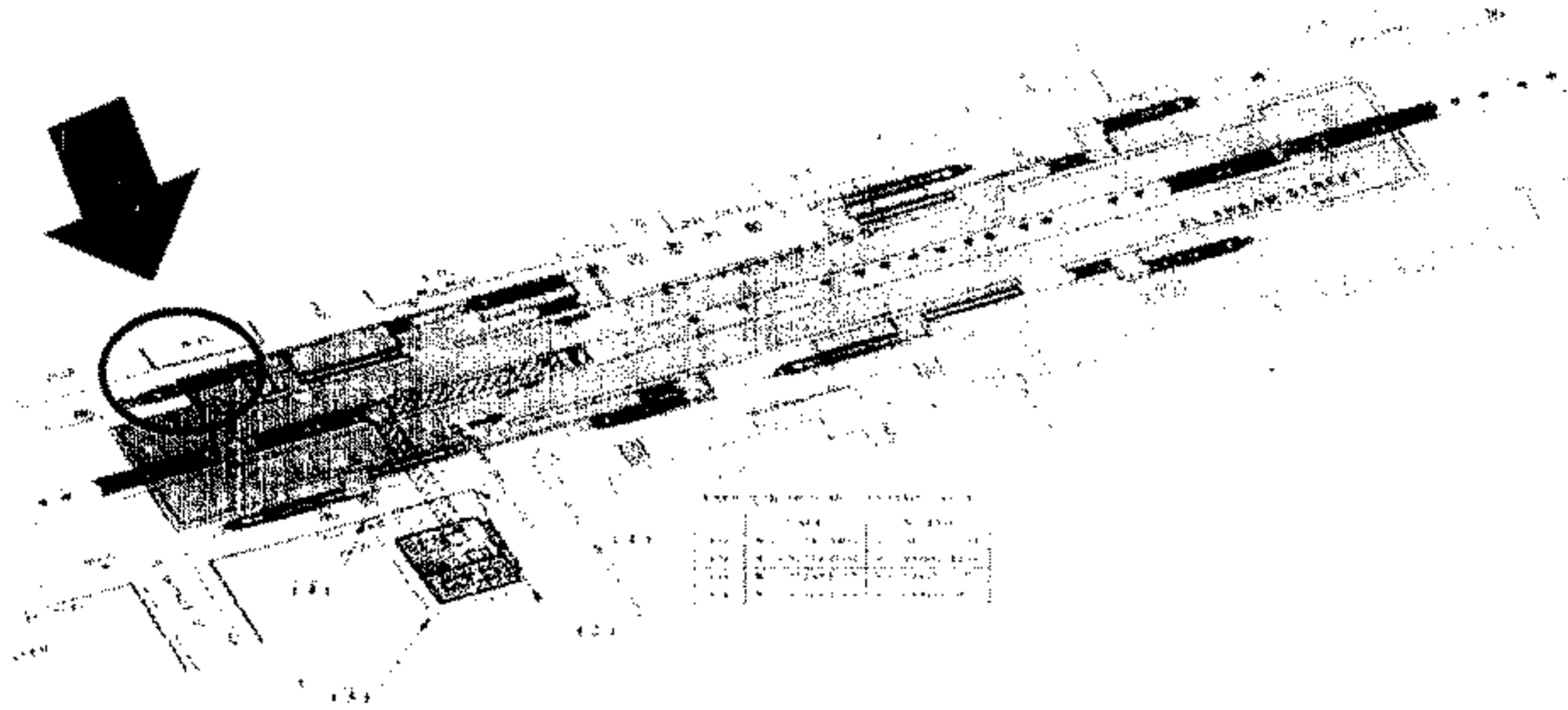
Al

م. م. م.

م. م. م.

مشروع مترو انفاق القاهرة - الخط الرابع - المرحلة الاولى

كارت الوصف  
اعادة تخصيص  
محطة المطبعة



١١٧  
الجيزة  
شارع الهرم  
املاك محافظة الجيزة  
م ١٣.٥  
م ٢.٥  
م ٣٣.٧٥  
الإرصفة المستقبلية - مدخل ١  
شارع الهرم  
-  
-



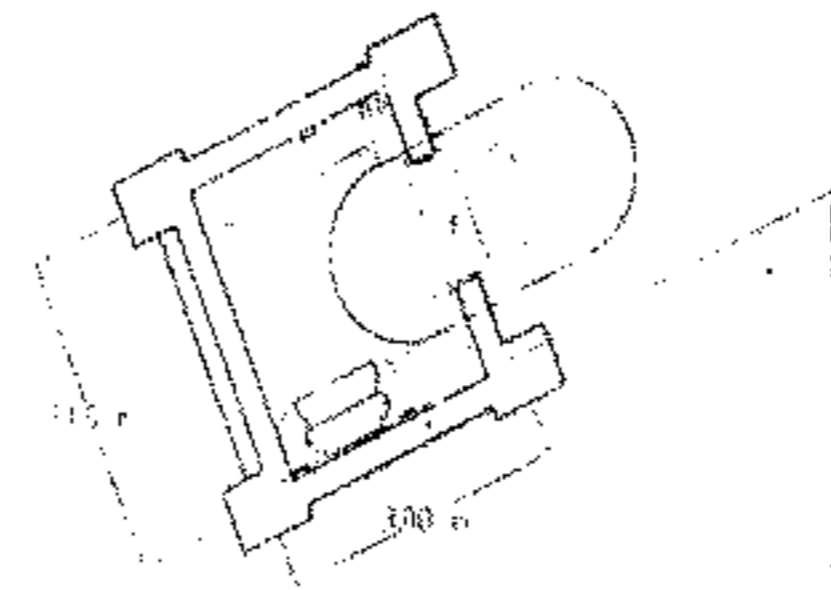

كارت وصف المنطقة رقم  
نطاق محافظة  
العنوان  
المالك الظاهر  
الطول التقريبي  
العرض التقريبي  
المساحة  
نوع المنشأ  
الشارع الرئيسي  
عدد الأدوار  
عدد المحلات

١١٧

بند ١١٧

مشروع مترو انفاق القاهرة - الخط الرابع - المرحلة الاولى

كارت الوصف  
اعادة تخصيص  
محطة المطبوعة



كارت وصف المنطقة رقم	١٧ ب
نطاق محافظة	الجيزة
العنوان	شارع الهرم
المالك الظاهر	املاك محافظة الجيزة
الطول التقريبي	٣ م
العرض التقريبي	٣ م
المساحة	٩ م
نوع المنشأ	الارصفة المستقبلية - مدخل ٢
الشارع الرئيسي	شارع الهرم
عدد الأدوار	--
عدد المحلات	--

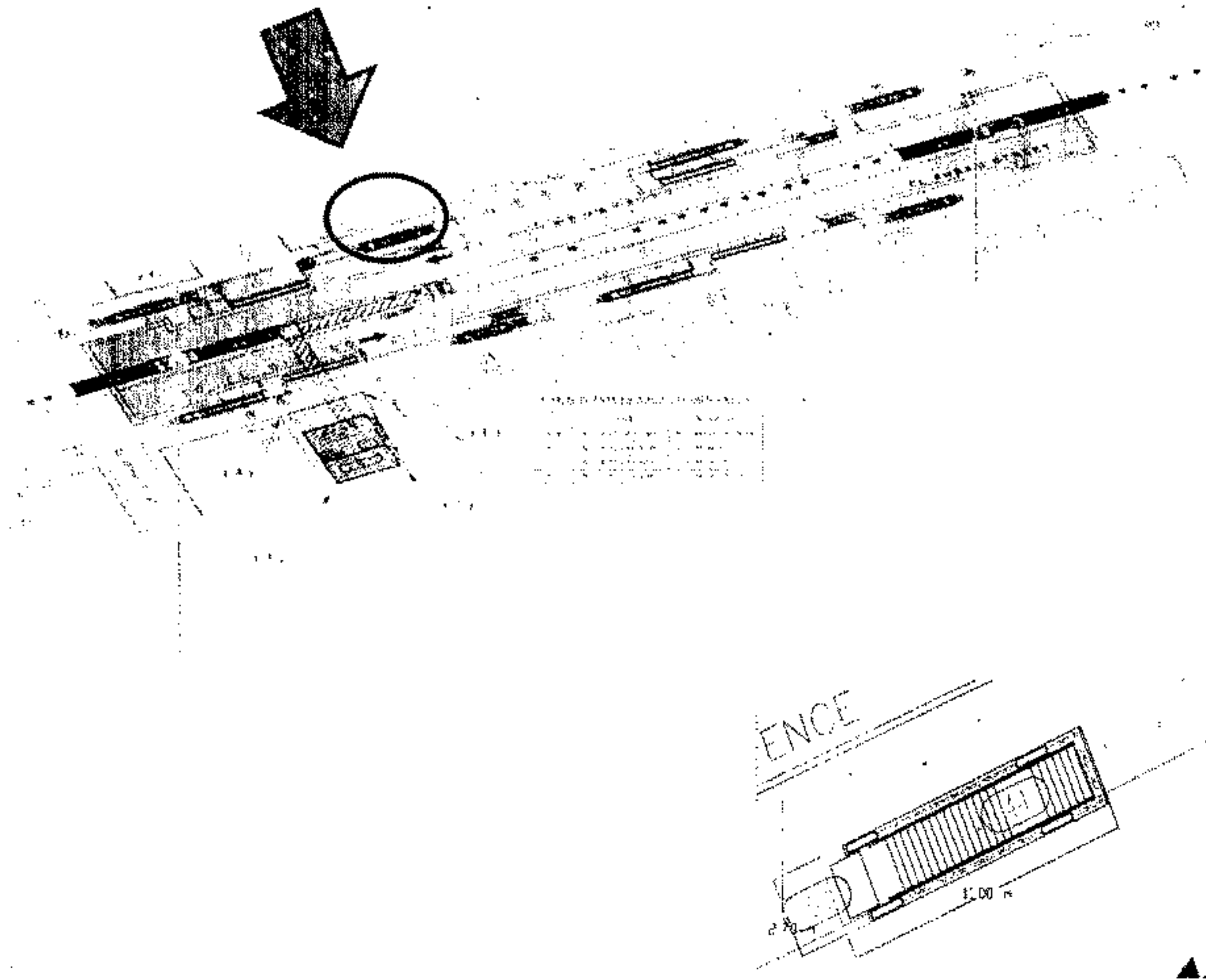


AG

Handwritten signatures and stamps at the bottom of the page.

مشروع مترو انفاق القاهرة - الخط الرابع - المرحلة الاولى

كارت الوصف  
اعادة تخصيص  
محطة المطبعة



١٧ ج	:	كارت وصف المنطقة رقم
الجيزة	:	نطاق محافظة
شارع الهرم	:	العنوان
املاك محافظة الجيزة	:	المالك الظاهر
١١ م	:	الطول التقريبي
٢.٧ م	:	العرض التقريبي
٢٩.٧ م	:	المساحة
الارصفة المستقبلية - مدخل ٣	:	نوع المنشأ
شارع الهرم	:	الشارع الرئيسي
--	:	عدد الادوار
--	:	عدد المحلات

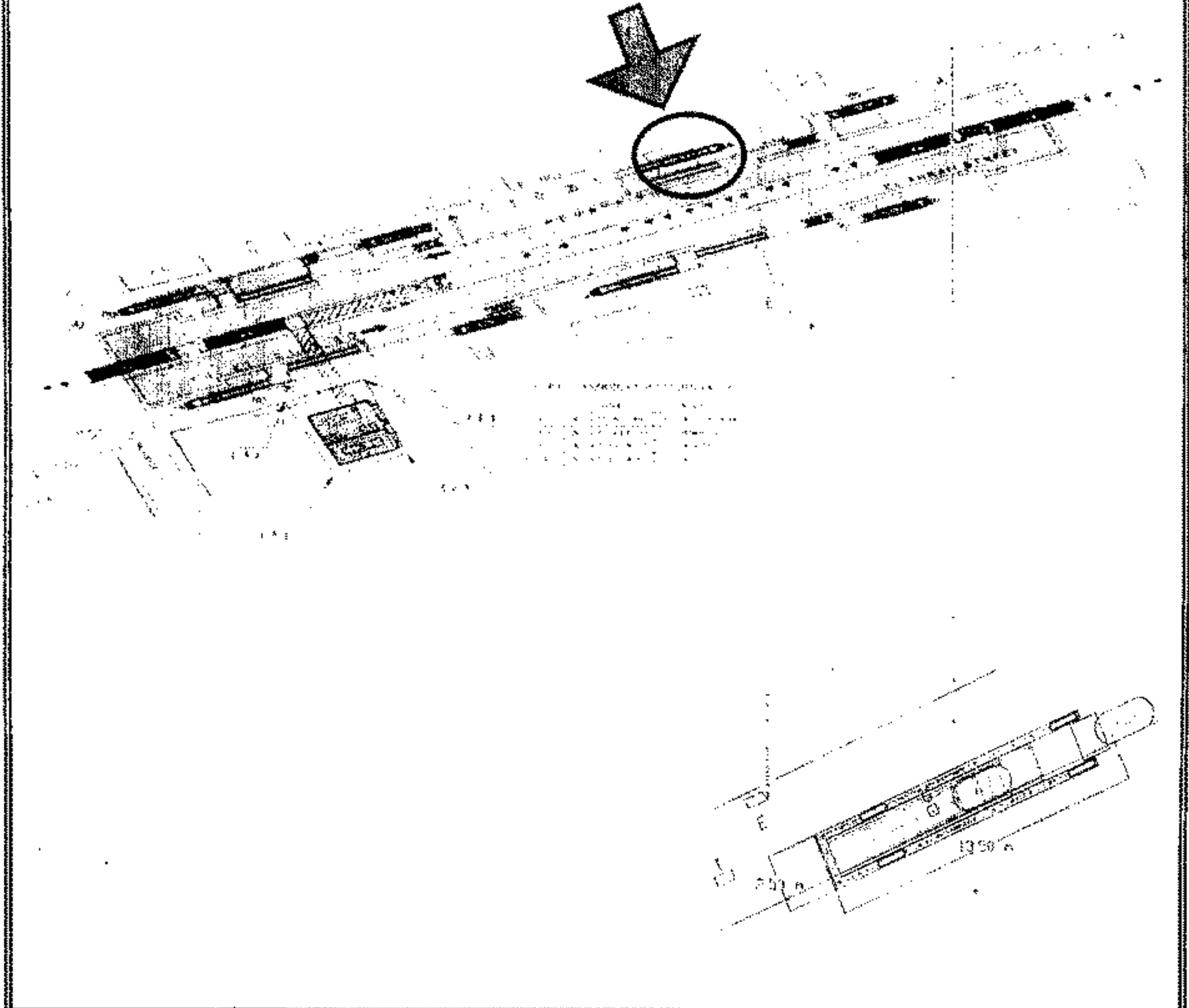


117

محمد حيدر

مشروع مترو انفاق القاهرة - الخط الرابع - المرحلة الاولى

كباريت الوصف  
اعادة تخصيص  
محطة المطبعة



١٧١	:	كباريت وصف المنطقة رقم
الجيزة	:	خطاى محافظة
شارع الهرم	:	العنوان
املاك محافظة الجيزة	:	المالك الظاهر
١٣.٥ م	:	الطول التقريبي
٢.٥ م	:	العرض التقريبي
٢٣.٧٥ م	:	المساحة
الارصفة المستقبلية - مدخل ٤	:	نوع المنشأ
شارع الهرم	:	الشارع الرئيسي
-	:	عدد الادوار
-	:	عدد المحلات



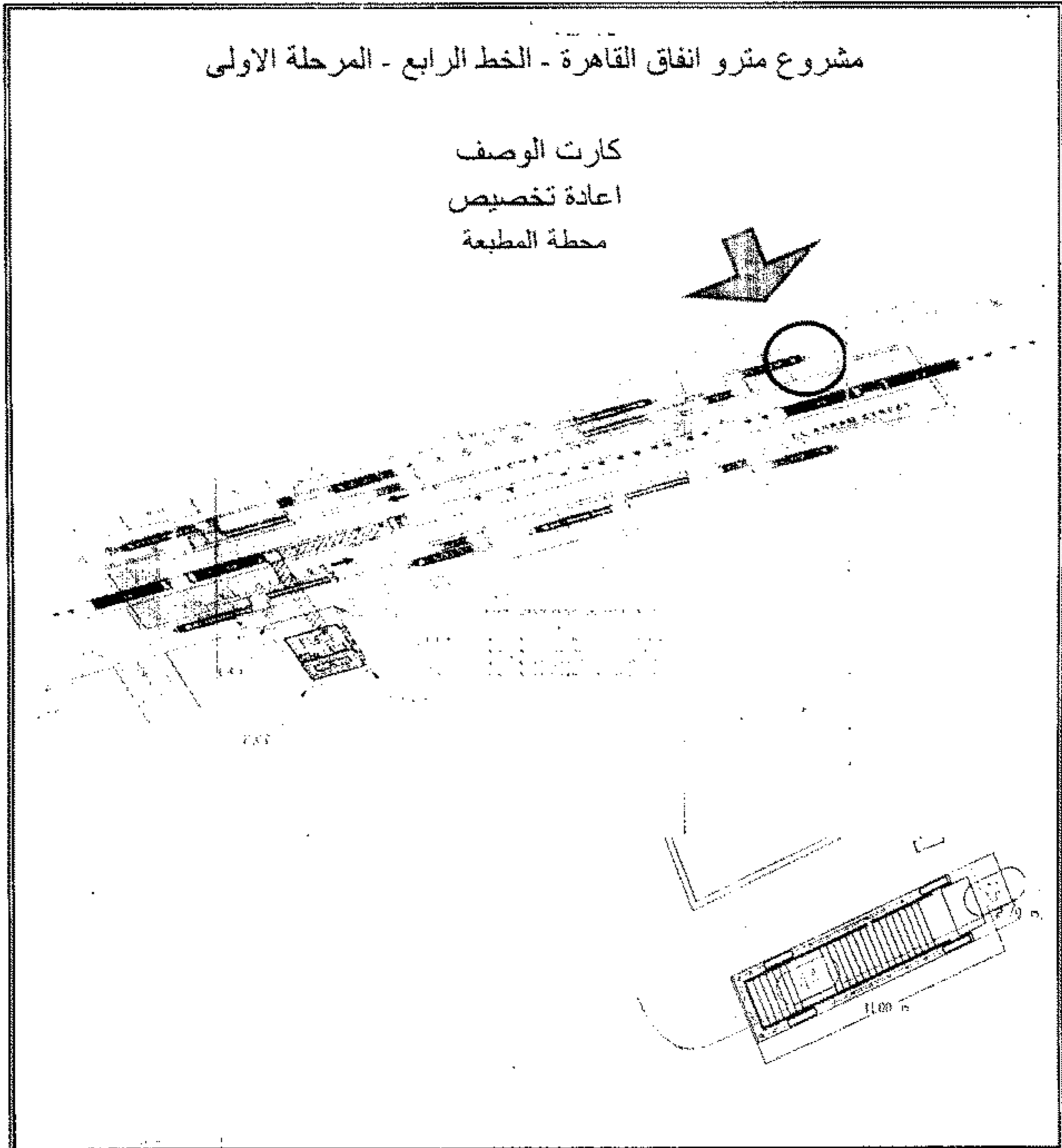
AK

Handwritten signature or stamp.



مشروع مترو انفاق القاهرة - الخط الرابع - المرحلة الاولى

كارت الوصف  
اعادة تخصيص  
محطة المطبعة



٥١٧	:	كارت وصف المنطقة رقم
الجيزة	:	نطاق محافظة
شارع الهرم	:	العنوان
املاك محافظة الجيزة	:	المالك الظاهر
١١ م	:	الطول التقريبي
٢.٧ م	:	العرض التقريبي
٢٩.٧ م	:	المساحة
الارصفة المستقبلية - مدخل ٥	:	نوع المنشأ
شارع الهرم	:	الشارع الرئيسي
--	:	عدد الادوار
--	:	عدد المحلات

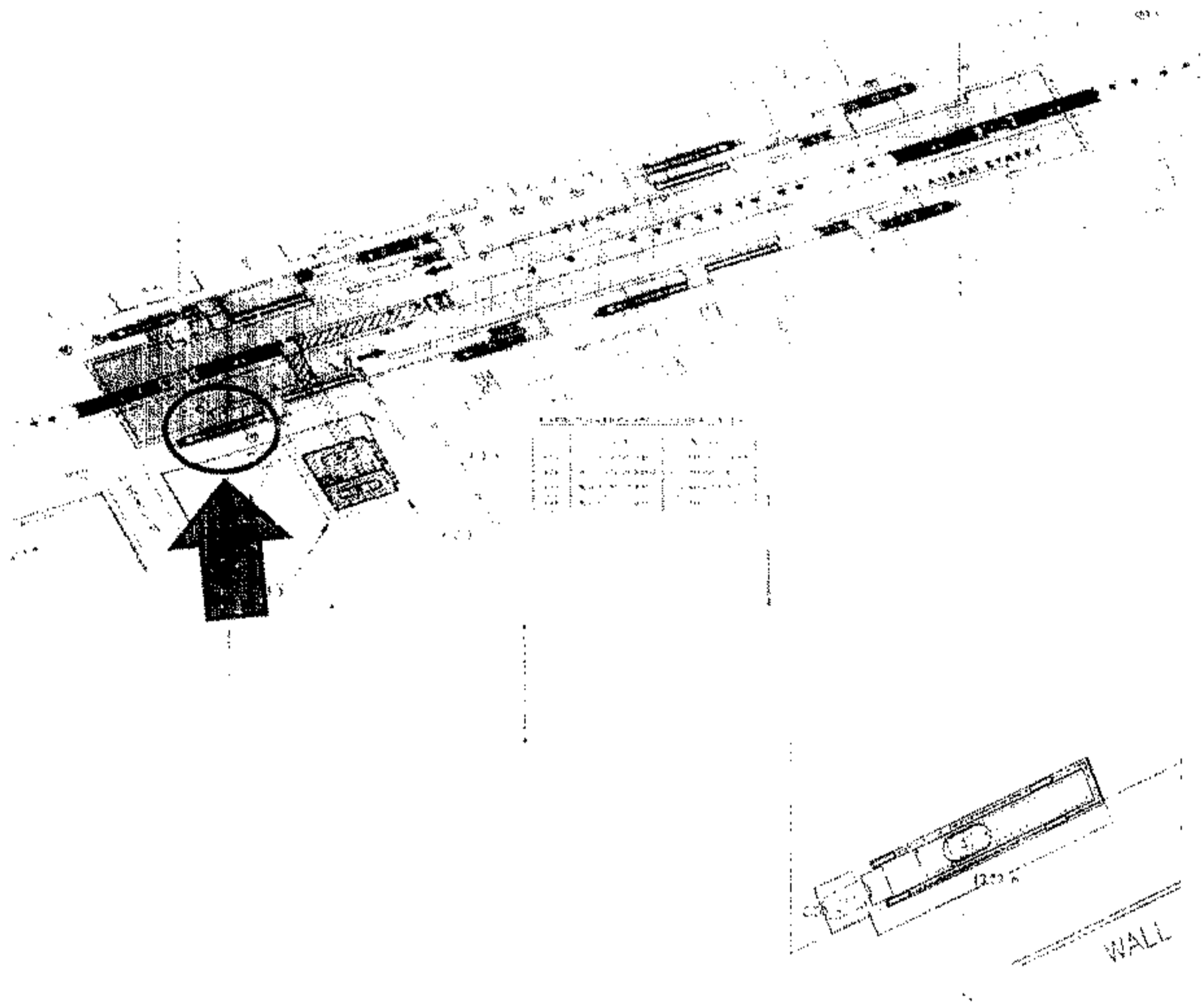


أ.م.ع.

محمد

مشروع مترو انفاق القاهرة - الخط الرابع - المرحلة الاولى

كارت الوصف  
اعادة تخصيص  
محطة المطبعة



كارت وصف المنطقة رقم	:	١٧
نطاق محافظة	:	الجيزة
العنوان	:	شارع الهرم
المالك الظاهر	:	املاك محافظة الجيزة
الطول التقريبي	:	١٣,٥ م
العرض التقريبي	:	٢,٥ م
المساحة	:	٣٣,٧٥ م <sup>٢</sup>
نوع المنشأ	:	الارصفة المستقبلية - مدخل ٦
الشارع الرئيسي	:	شارع الهرم
عدد الادوار	:	--
عدد المحلات	:	--

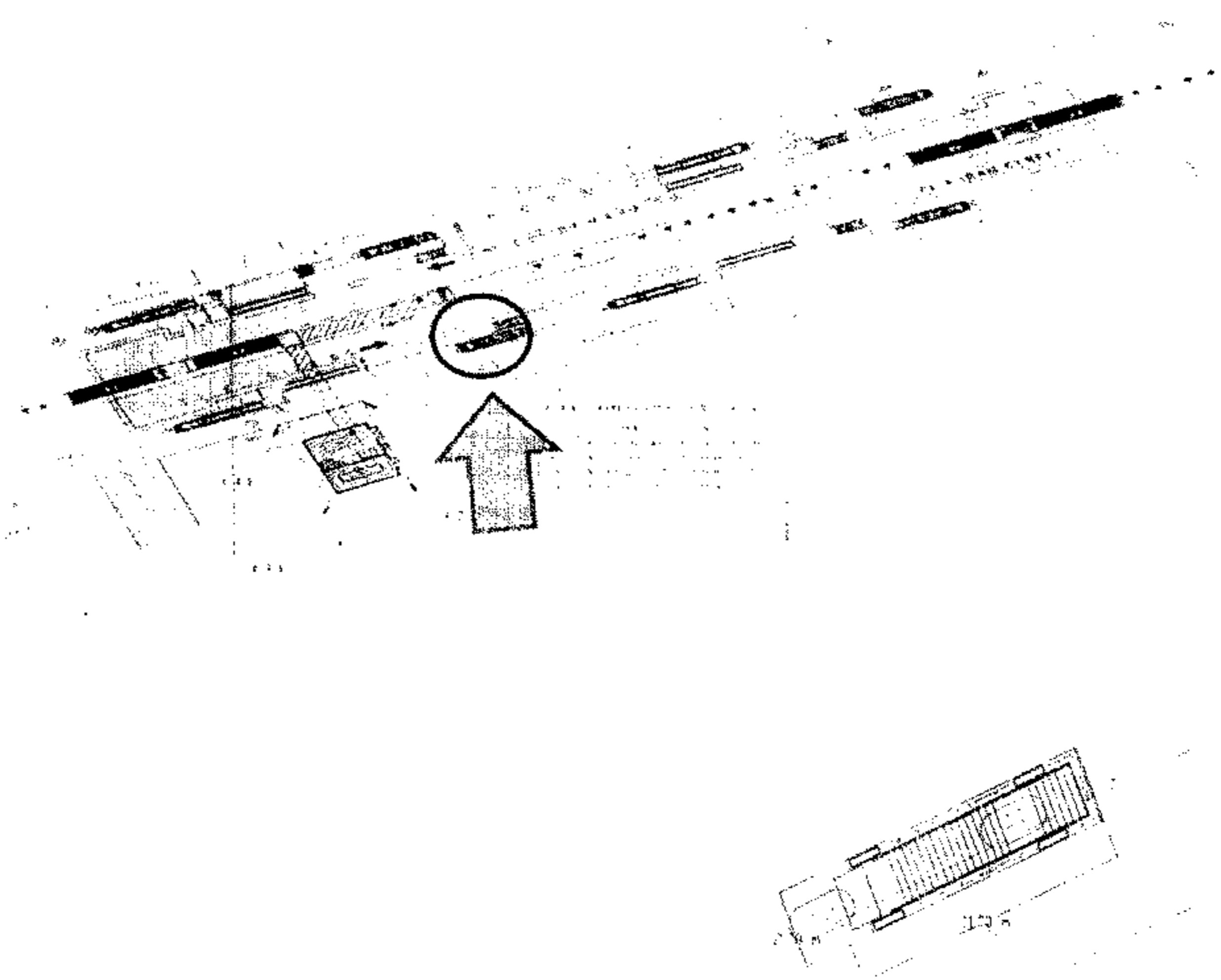


Al

Handwritten signature or mark.

مشروع مترو انفاق القاهرة - الخط الرابع - المرحلة الاولى

كارت الوصف  
اعادة تخصيص  
محطة المطبعة



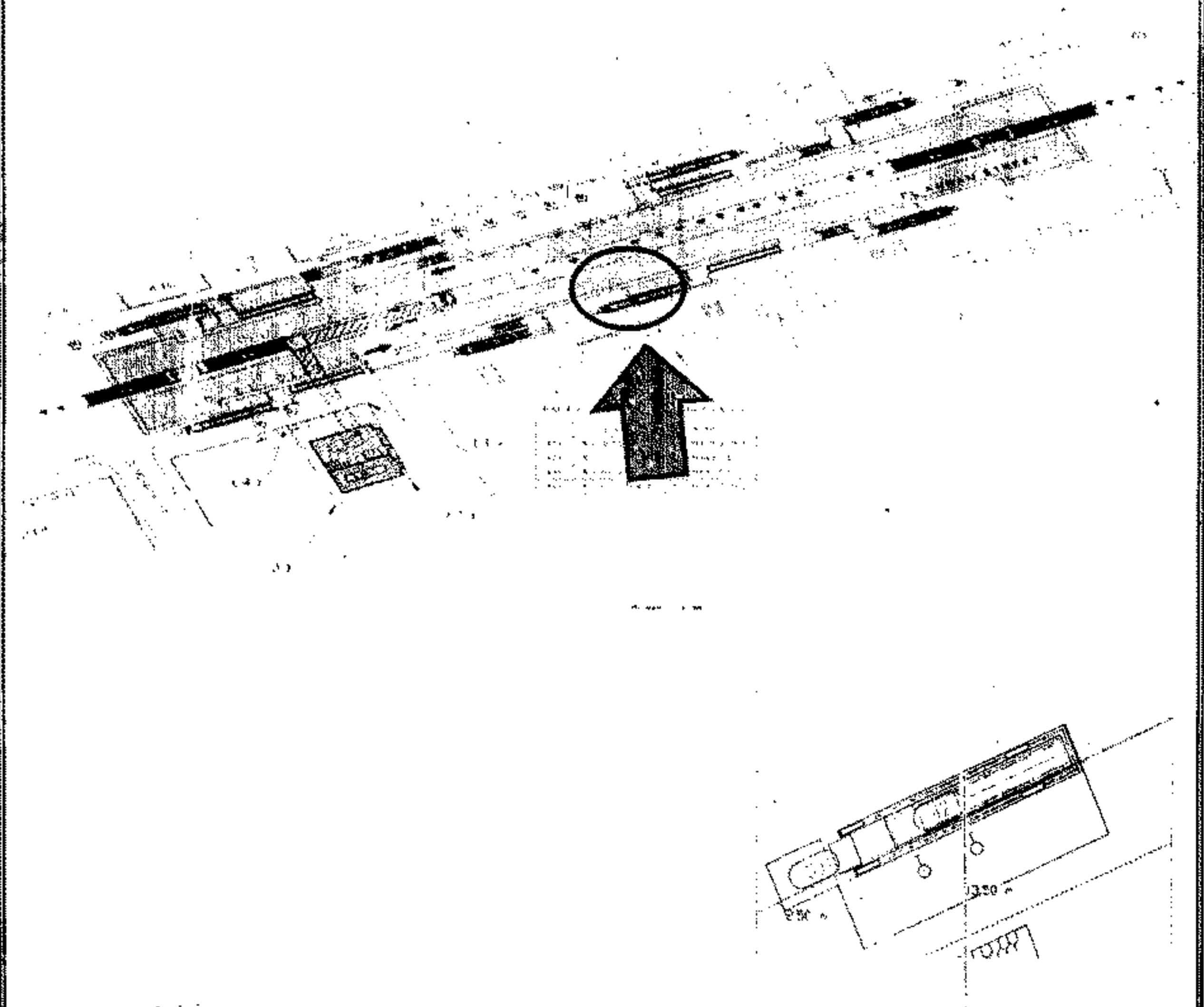
كارت وصف المنطقة رقم	
مناطق محافظة	١٧
العنوان	الجيزة
المالك الظاهر	شارع الهرم
الطول التقريبي	املاك محافظة الجيزة
العرض التقريبي	١١ م
المساحة	٢٠٧ م
نوع المنشأ	٢٩٧ م
الشارع الرئيسي	الارصفة المستقبلية - مدخل ٧
عدد الادوار	شارع الهرم
عدد المحلات	--
	--

١١٧


م. ف. ح. م. ح. م. ح. م. ح. م. ح.

مشروع مترو انفاق القاهرة - الخط الرابع - المرحلة الاولى

كارت الوصف  
اعادة تخصيص  
محطة المطبعة



١٧ ح	:	كارت وصف المنطقة رقم
الجيزة	:	نطاق محافظة
شارع الهرم	:	العنوان
املاك محافظة الجيزة	:	المالك الظاهر
١٢.٥ م	:	الطول التقريبي
٢.٥ م	:	العرض التقريبي
٢٣.٧٥ م	:	المساحة
الارصفة المستقبلية - مدخل ٨	:	نوع المنشأ
شارع الهرم	:	الشارع الرئيسي
--	:	عدد الادوار
--	:	عدد المحلات



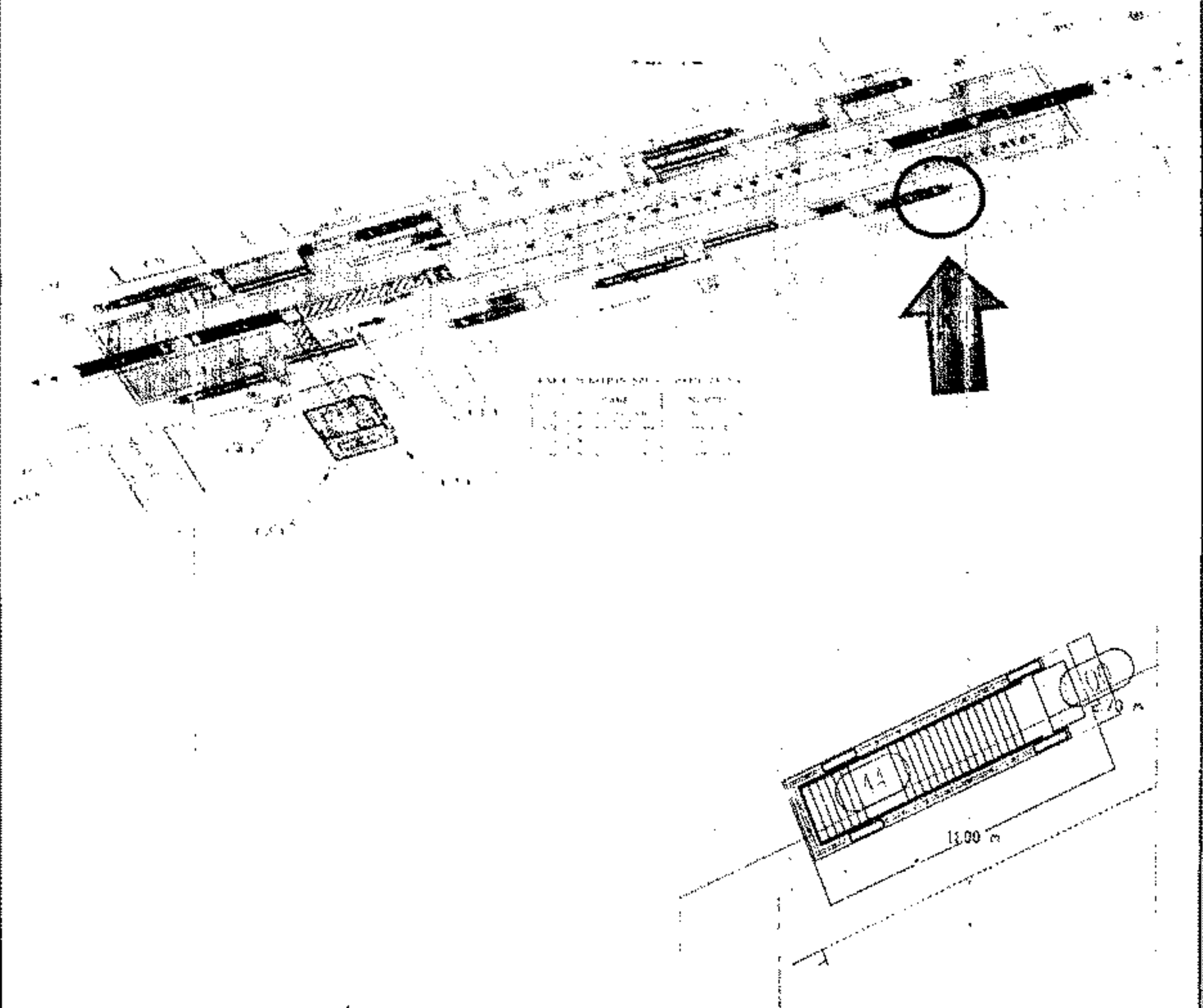
AG

محمد

شفيق

مشروع مترو انفاق القاهرة - الخط الرابع - المرحلة الاولى

كارت الوصف  
اعادة تخصيص  
محطة المطيعة



كارت وصف المنطقة رقم	١٧ ط
نطاق محافظة	الجيزة
العنوان	شارع الهرم
المالك الظاهر	املاك محافظة الجيزة
الطول التقريبي	١١ م
العرض التقريبي	٢.٧ م
المساحة	٢٩.٧ م <sup>٢</sup>
نوع المنشأ	الارصفة المستقبلية - مدخل ٩
الشارع الرئيسي	شارع الهرم
عدد الادوار	--
عدد المحلات	--



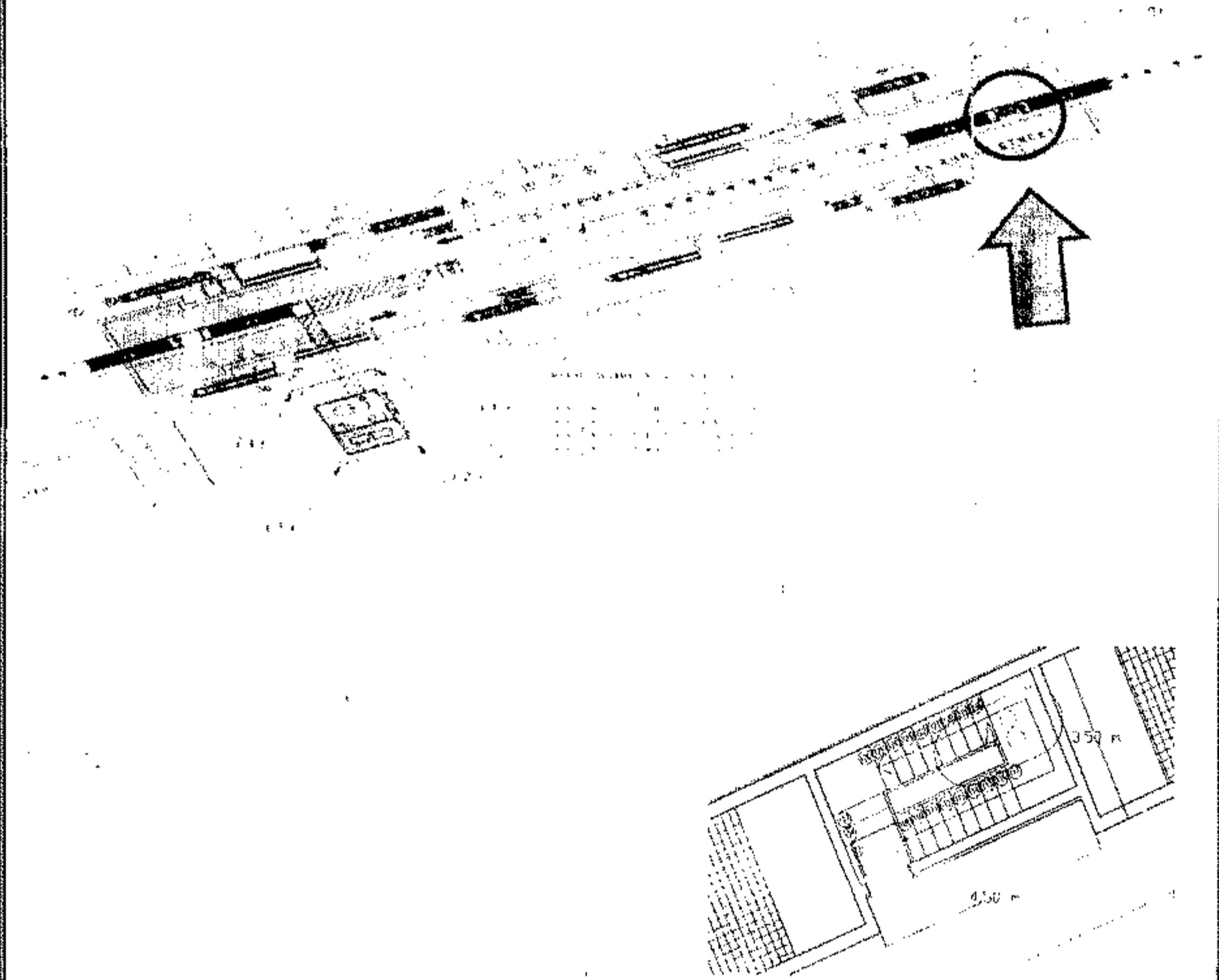
AM

Handwritten signature and date: ٢٠١٤



مشروع مترو انفاق القاهرة - الخط الرابع - المرحلة الاولى

كارت الوصف  
اعادة تخصيص  
محطة المطبعة



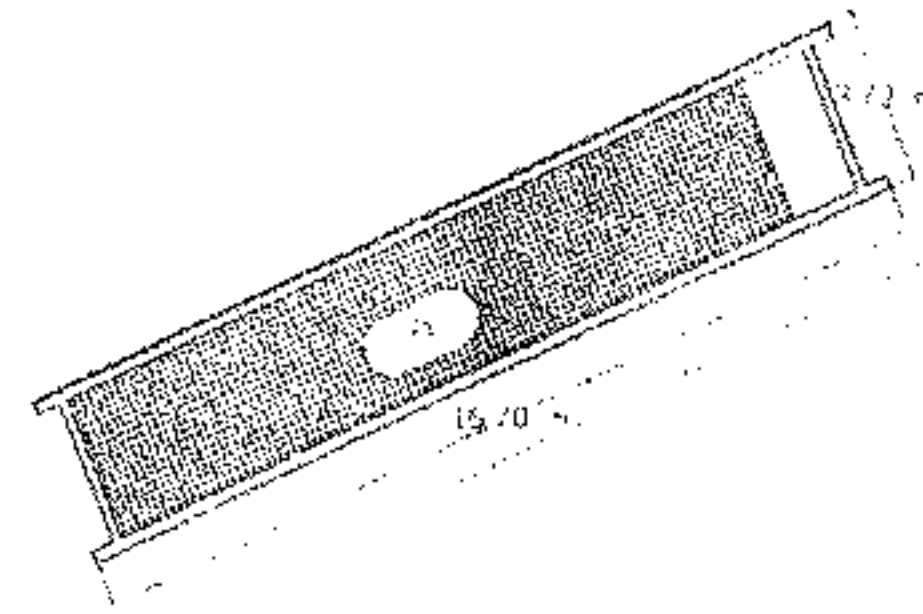
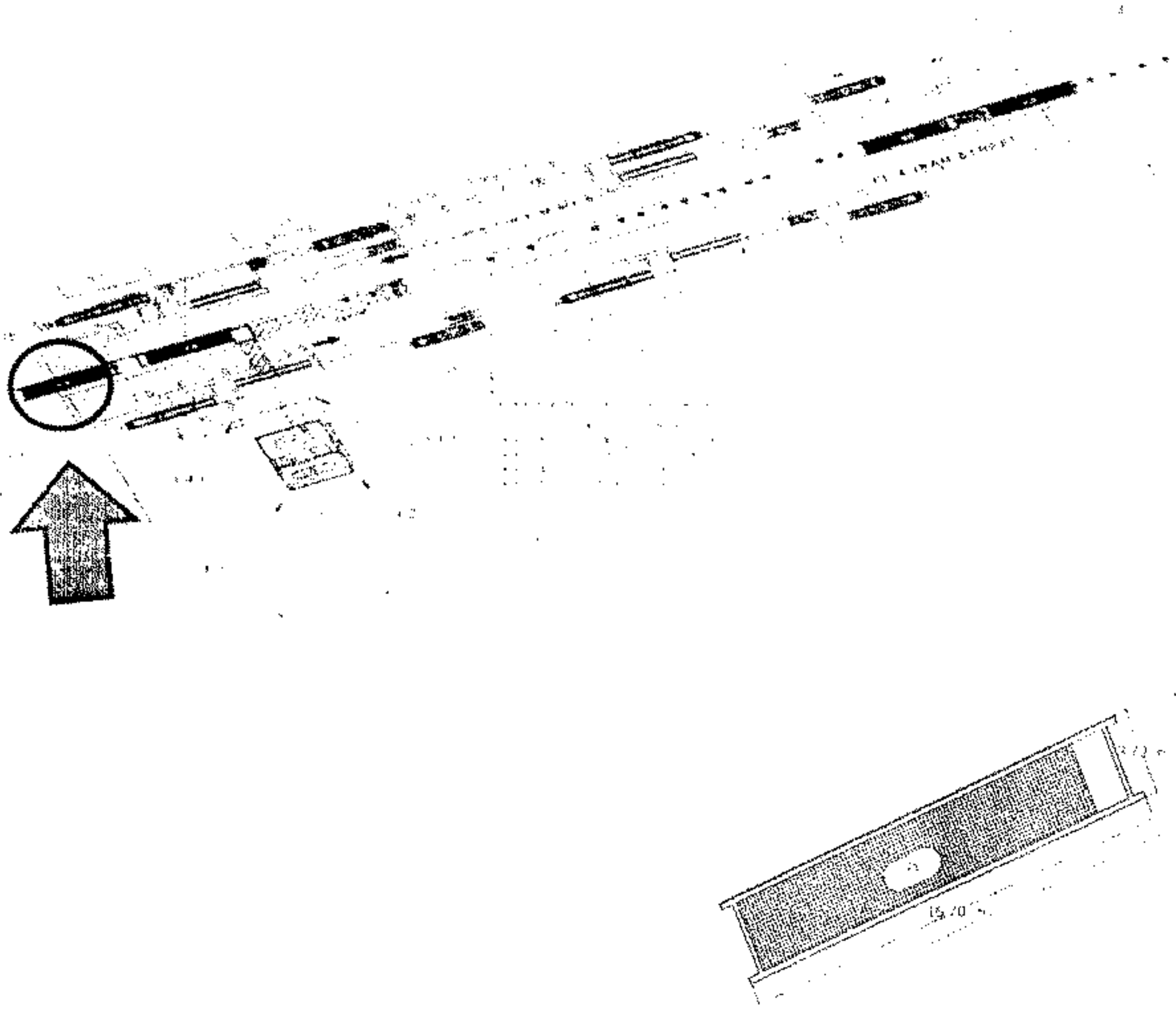
كارت وصف المنطقة رقم	البيانات
نطاق محافظة	١٧ى
العنوان	الجيزة
المالك الظاهر	شارع الهرم
الطول التقريبي	املاك محافظة الجيزة
العرض التقريبي	٤.٥ م
المساحة	٣.٥ م
نوع المنشأ	١٥.٧٥ م
الشارع الرئيسي	الارصفة المستقبلية - مدخل ١٠
عدد الادوار	شارع الهرم
عدد المحلات	-
	-

117

117

مشروع مترو انفاق القاهرة - الخط الرابع - المرحلة الاولى

كارت الوصف  
اعادة تخصيص  
محطة المطبعة



١١٨	:	كارت وصف المنطقة رقم
الجيزة	:	نطاق محافظة
شارع الهرم	:	العنوان
املاك محافظة الجيزة	:	المالك الظاهر
١٦,٧ م	:	الطول التقريبي
٣,٧ م	:	العرض التقريبي
٦١,٧٩ م	:	المساحة
جزيرة الوسيط المستقلية - فتحه تهويه رقم ١	:	نوع المنشأ
شارع الهزم	:	الشارع الرئيسي
--	:	عدد الادوار
--	:	عدد المحلات

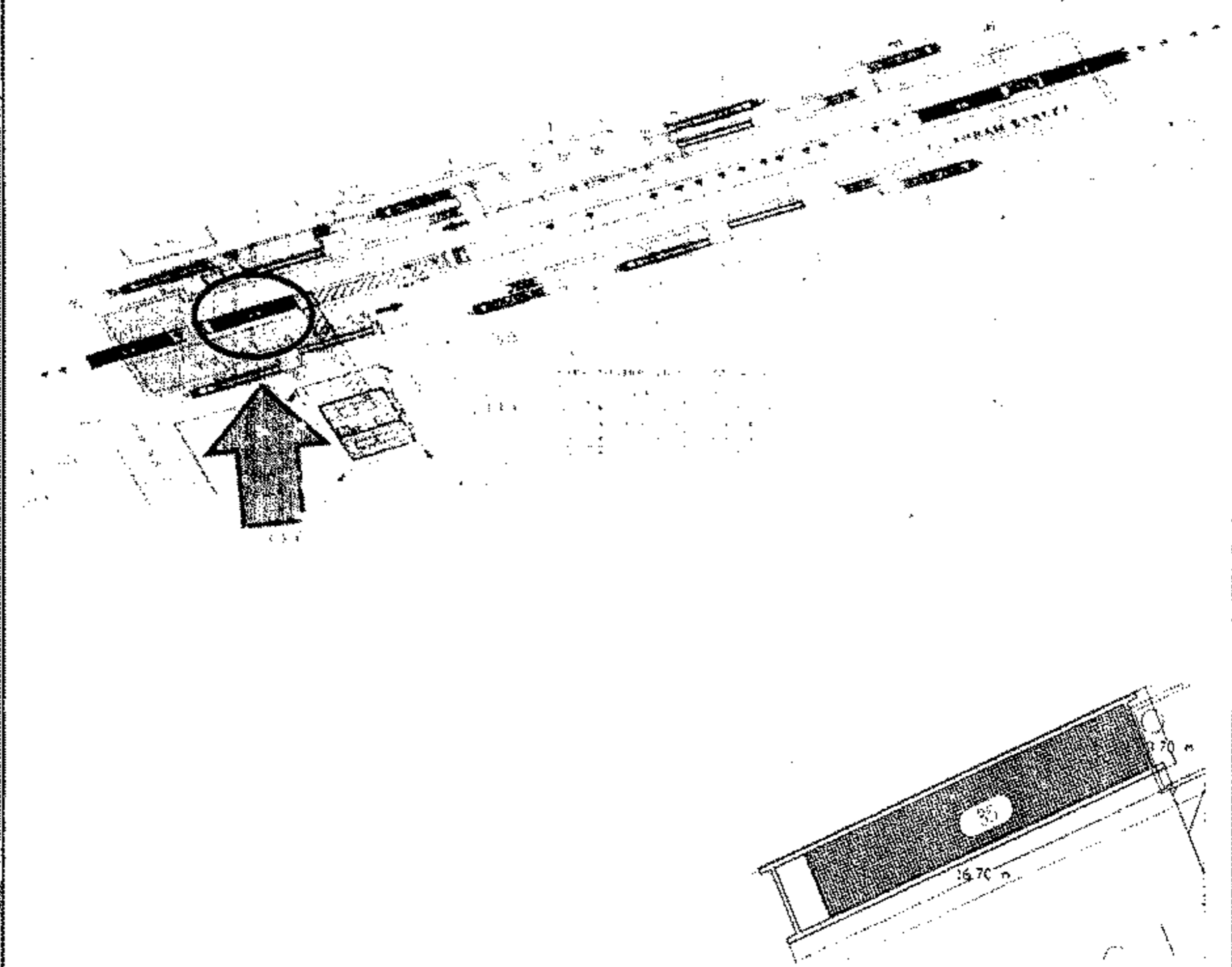


Ally

بنتها

مشروع مترو انفاق القاهرة - الخط الرابع - المرحلة الاولى

كارت الوصف  
اعادة تخصيص  
محطة المطبعة



كارت وصف المنطقة رقم	
نطاق محافظة	ب ٨
العنوان	الجيزة
المالك الظاهر	شارع الهرم
الطول التقريبي	املاك محافظة الجيزة
العرض التقريبي	١٦.٧ م
المساحة	٣.٧ م
نوع المنشأ	٦١.٧٩ م
الشارع الرئيسي	جزيرة الوسط المستقبلية - فتحة تهويه رقم ٢
عدد الادوار	شارع الهرم
عدد المحلات	--

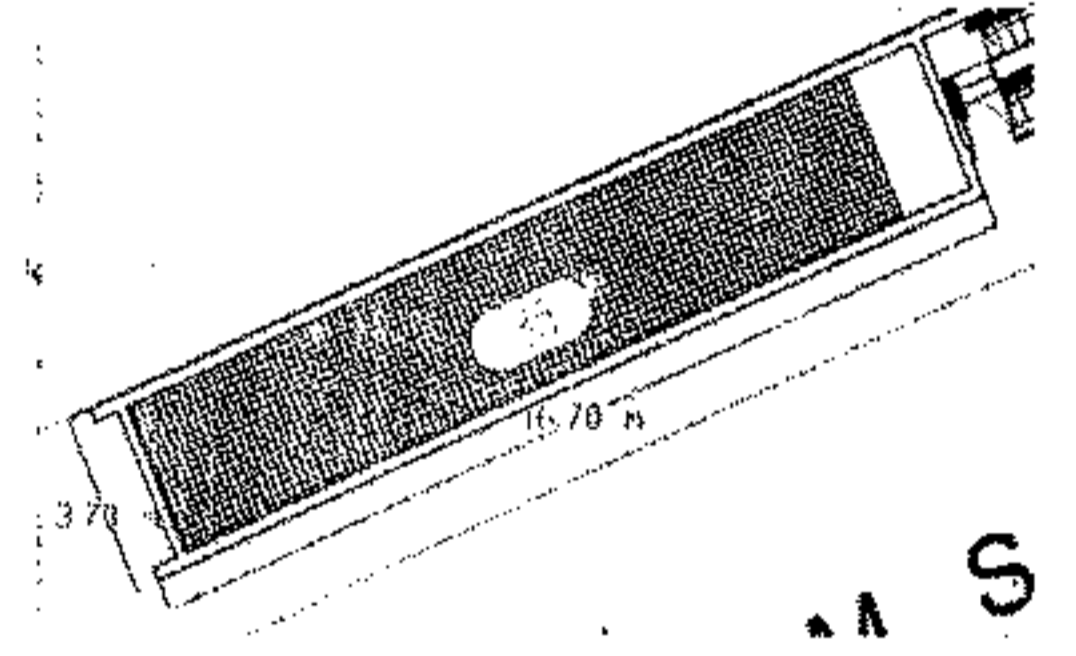
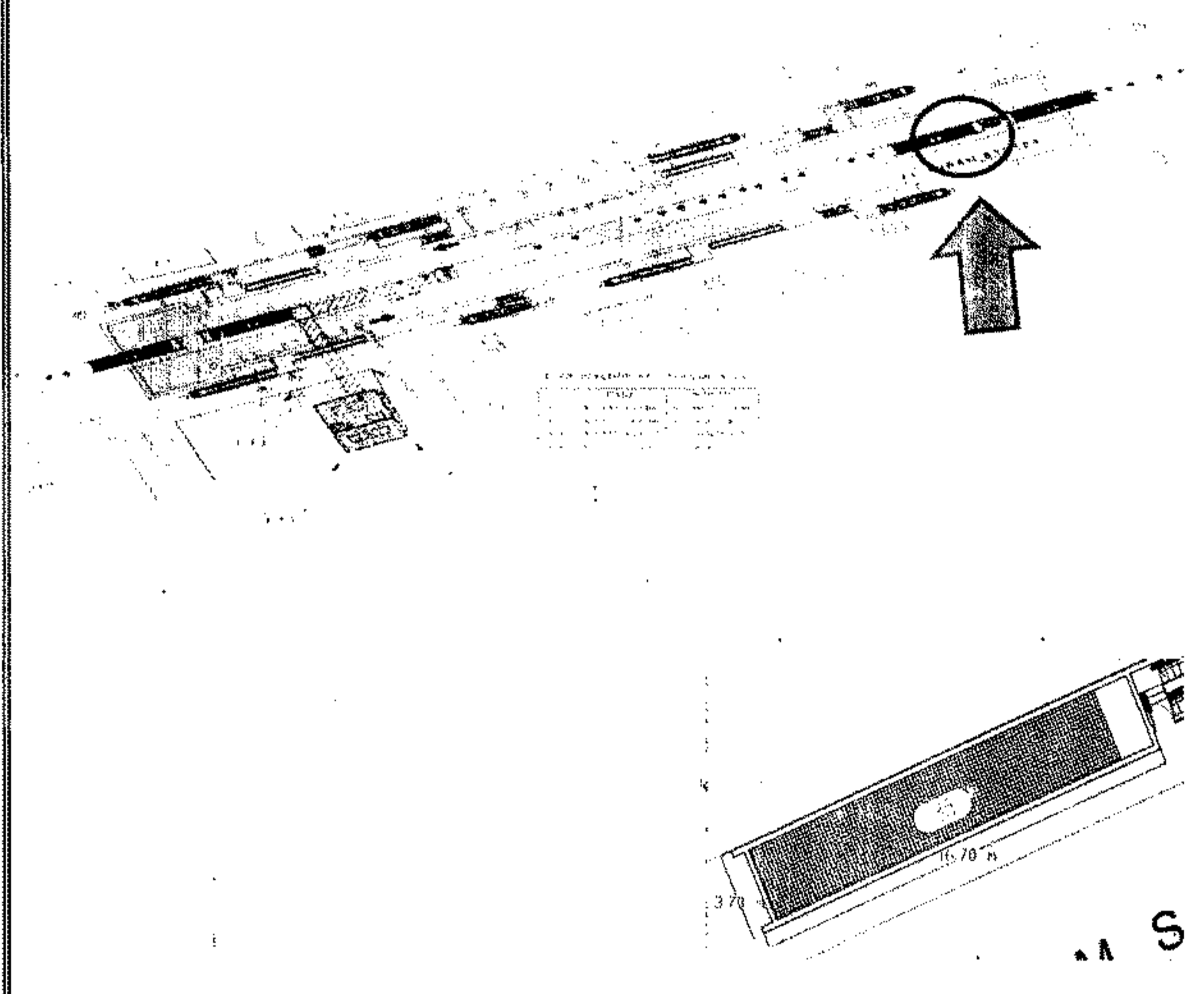
AK

م. م. م.

ش. م. م.

مشروع مترو انفاق القاهرة - الخط الرابع - المرحلة الاولى

كارت الوصف  
إعادة تخصيص  
محطة المطبعة



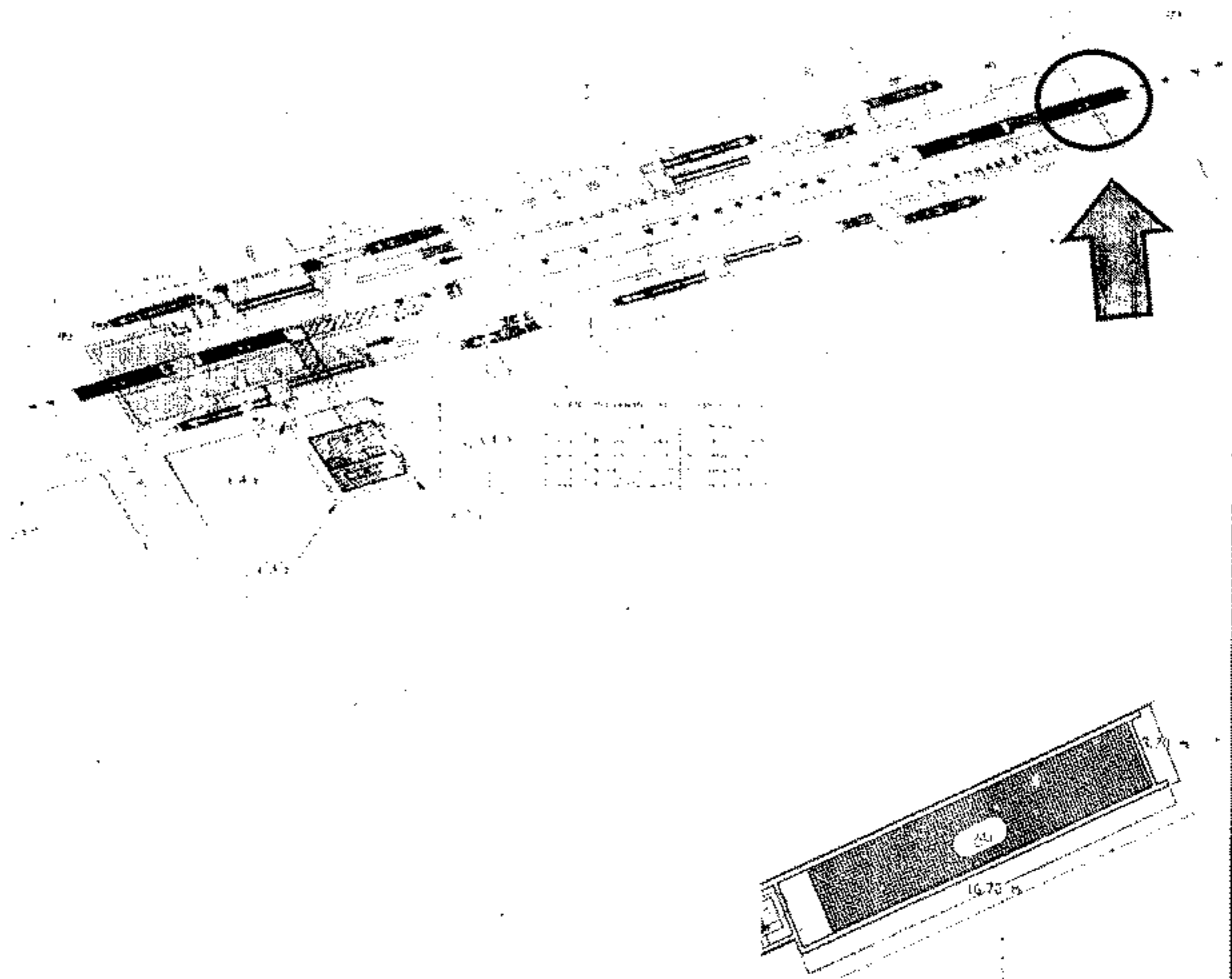
كارت وصف المنطقة رقم	
نطاق محافظة	ج ١٨
العنوان	الحيزة
المالك الظاهر	شارع الهرم
الطول التقريبي	املاك محافظة الحيزة
العرض التقريبي	١٦,٧ م
المساحة	٣,٧ م
نوع المنشأ	٦١,٧٩ م <sup>٢</sup>
الشارع الرئيسي	جزيرة الوسط المستقبلية - فتحة تهويه رقم ٢
عدد الادوار	شارع الهرم
عدد المحلات	--

Al

محمد

مشروع مترو انفاق القاهرة - الخط الرابع - المرحلة الاولى

كارت الوصف  
اعادة تخصيص  
محطة المطبعة



١٨٨	:	كارت وصف المنطقة رقم
الجيزة	:	نطاق محافظة
شارع الهرم	:	العنوان
املاك محافظة الجيزة	:	المالك الظاهر
١٦.٧ م	:	الطول التقريبي
٣.٧ م	:	العرض التقريبي
٦١.٧٩ م	:	المساحة
جزيرة الوسط المستقبلية - فتحة تهويه رقم ٤	:	نوع المنشأ
شارع الهرم	:	الشارع الرئيسي
--	:	عدد الانوار
--	:	عدد المحلات



٨٦

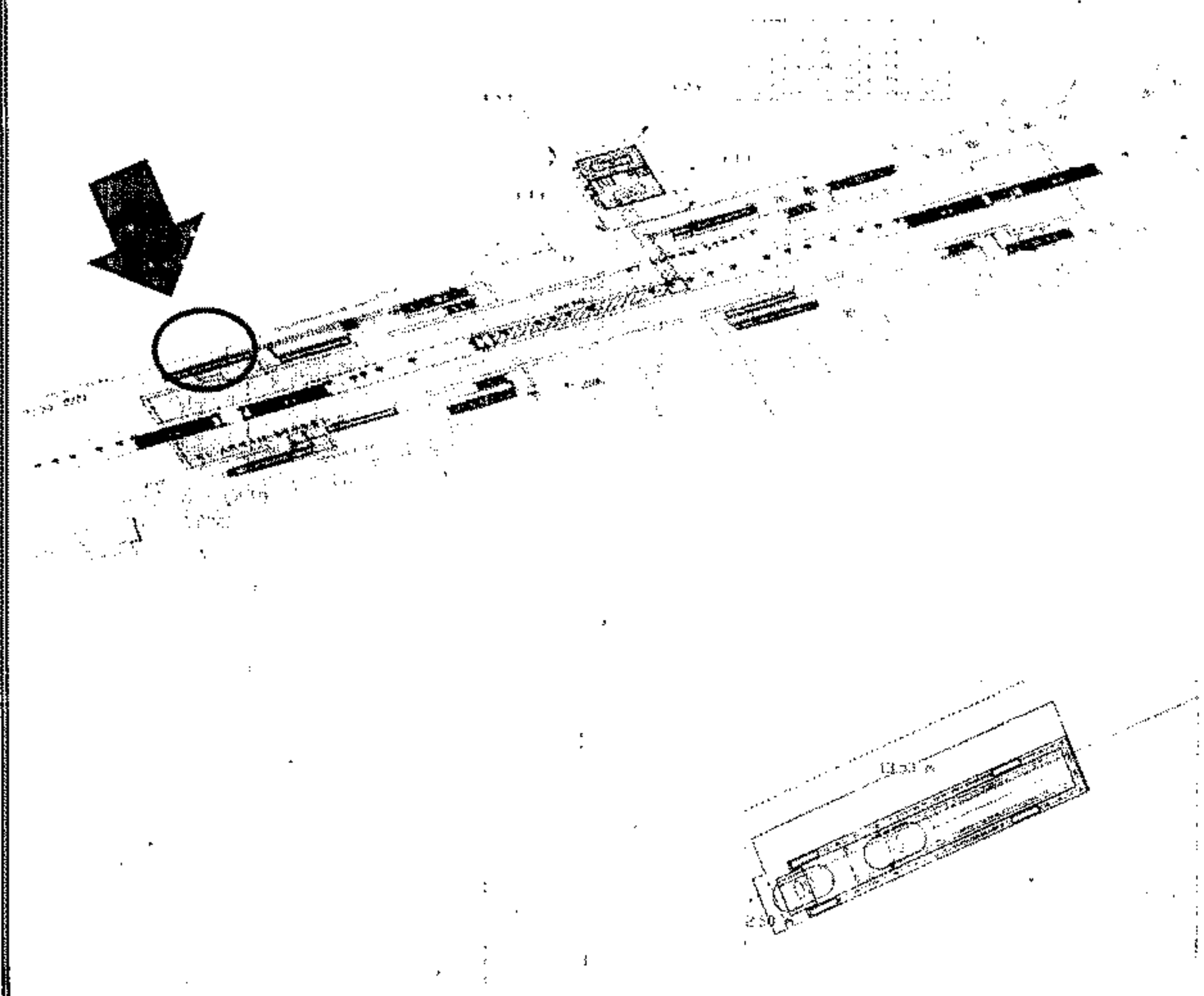
٨٣

٨٤



مشروع مترو انفاق القاهرة - الخط الرابع - المرحلة الاولى

كارت الوصف  
اعادة تخصيص  
محطة الطالبية



كارت وصف المنطقة رقم	119
نطاق محافظة	الجيزة
العنوان	شارع الهرم
المالك الظاهر	املاك محافظة الجيزة
الطول التقريبي	١٣.٥ م
العرض التقريبي	٢.٥ م
المساحة	٣٣.٧٥ م
نوع المنشأ	الارصفة المستقبلية - مدخل ١
الشارع الرئيسي	شارع الهرم
عدد الادوار	---
عدد المحلات	---



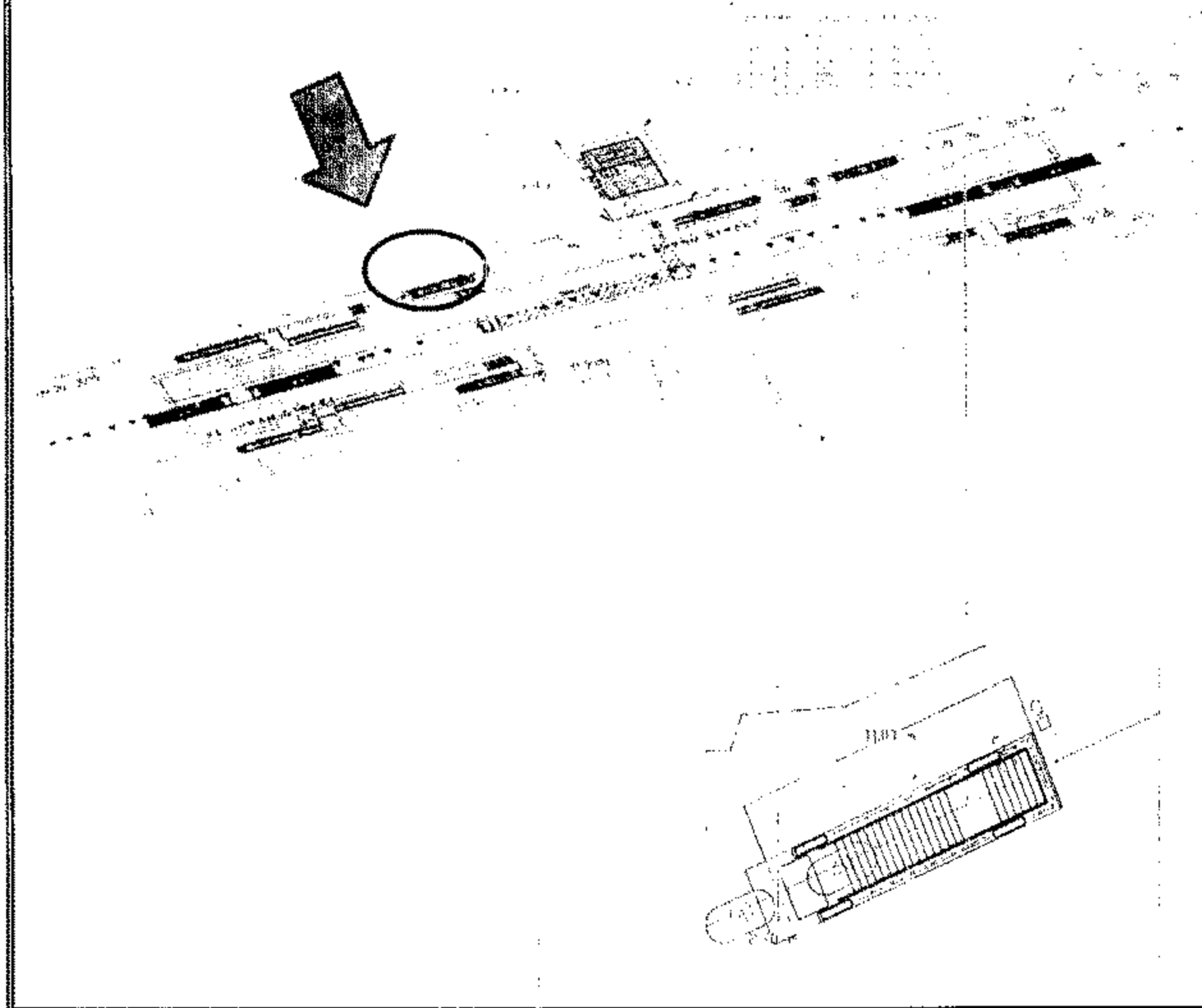
AK

Handwritten signature or initials.



مشروع مترو انفاق القاهرة - الخط الرابع - المرحلة الاولى

كارت الوصف  
اعادة تخصيص  
محطة الطالبية



كارت وصف المنطقة رقم	:	ج ١٩
نطاق محافظة	:	الجيزة
العنوان	:	شارع الهرم
المالك الظاهر	:	املاك محافظة الجيزة
الطول التقريبي	:	١١ م
العرض التقريبي	:	٢,٧ م
المساحة	:	٢٩,٧ م <sup>٢</sup>
نوع المنشأ	:	الارصفة المستقبلية - مدخل ٣
الشوارع الرئيسية	:	شارع الهرم
عدد الادوار	:	--
عدد المحلات	:	--

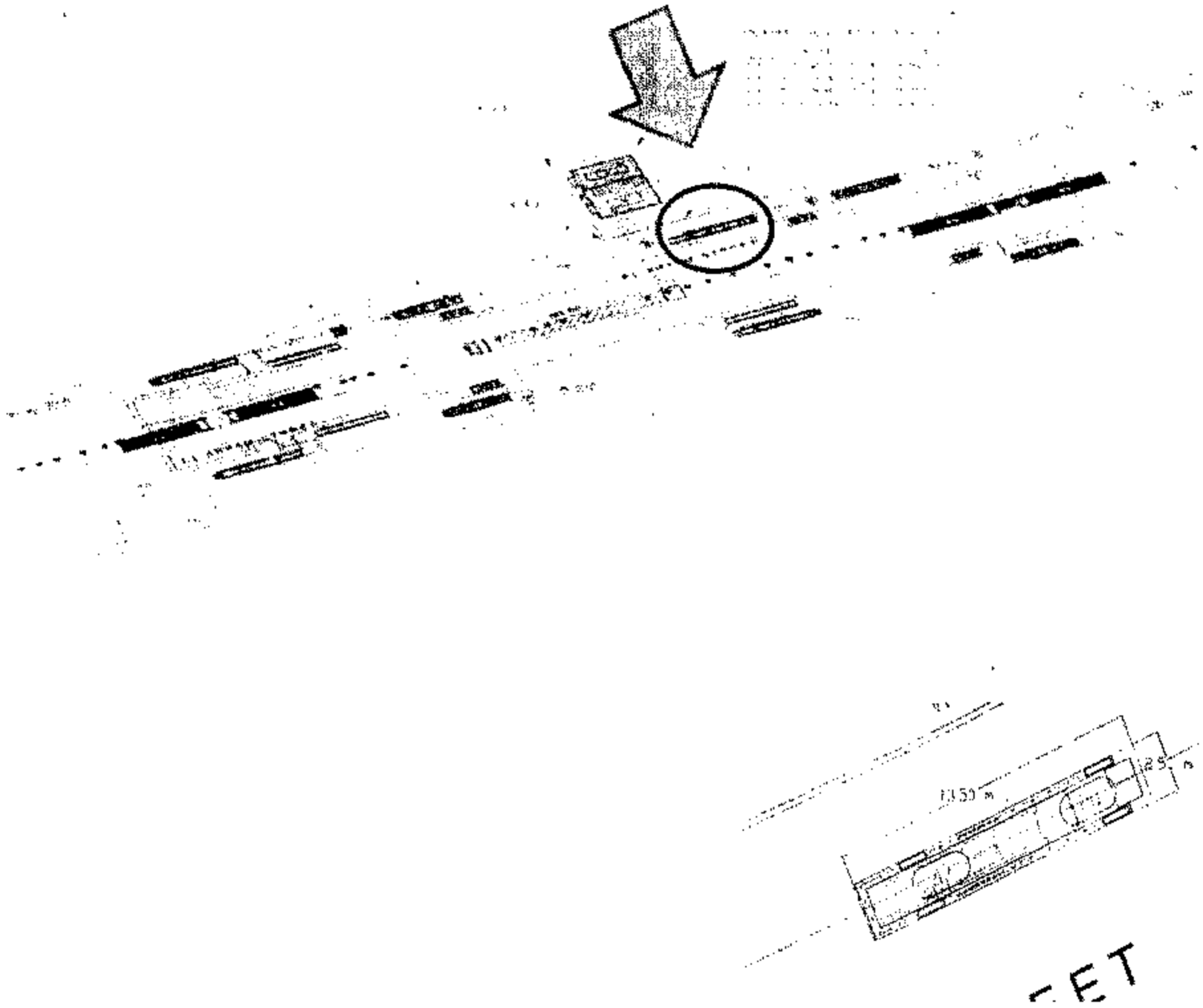
AM

م

٥٥١

مشروع مترو انفاق القاهرة - الخط الرابع - المرحلة الاولى

كارت الوصف  
اعادة تخصيص  
محطة الطالبية



١٩	:	كارت وصف المنطقة رقم
الجيزة	:	نطاق محافظة
شارع الهرم	:	العنوان
املاك محافظة الجيزة	:	المالك الظاهر
١٣.٥ م	:	الطول التقريبي
٢.٥ م	:	العرض التقريبي
٢٣.٧٥ م	:	المساحة
الارصفة المستقبلية - تدخل	:	نوع المنشأ
شارع الهرم	:	الشارع الرئيسي
--	:	عدد الادوار
--	:	عدد المحلات

Al

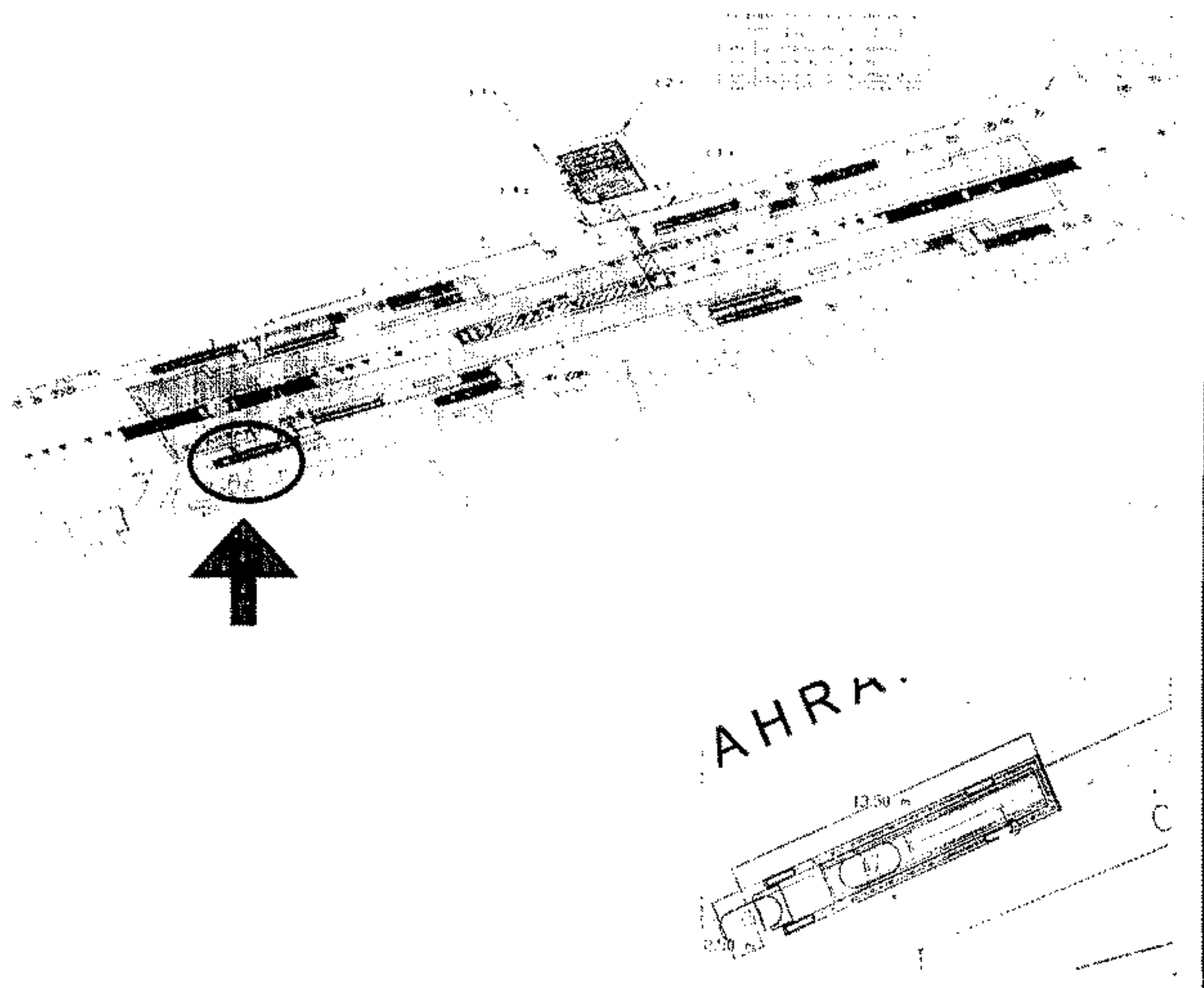
Handwritten signatures and stamps.





مشروع مترو انفاق القاهرة - الخط الرابع - المرحلة الاولى

كارت الوصف  
اعادة تخصيص  
محطة الطالبية



كارت وصف المنطقة رقم	نطاق محافظة
١٩	العنوان
الجيزة	المالك الظاهر
شارع الهرم	الطول التقريبي
املاك محافظة الجيزة	العرض التقريبي
١٣.٥ م	المساحة
٢.٥ م	نوع المنشأ
٢٣.٧٥ م	الشارع الرئيسي
الارصفة المستقبلية - مدخل ٦	عدد الادوار
شارع الهرم	عدد المحلات
--	
--	



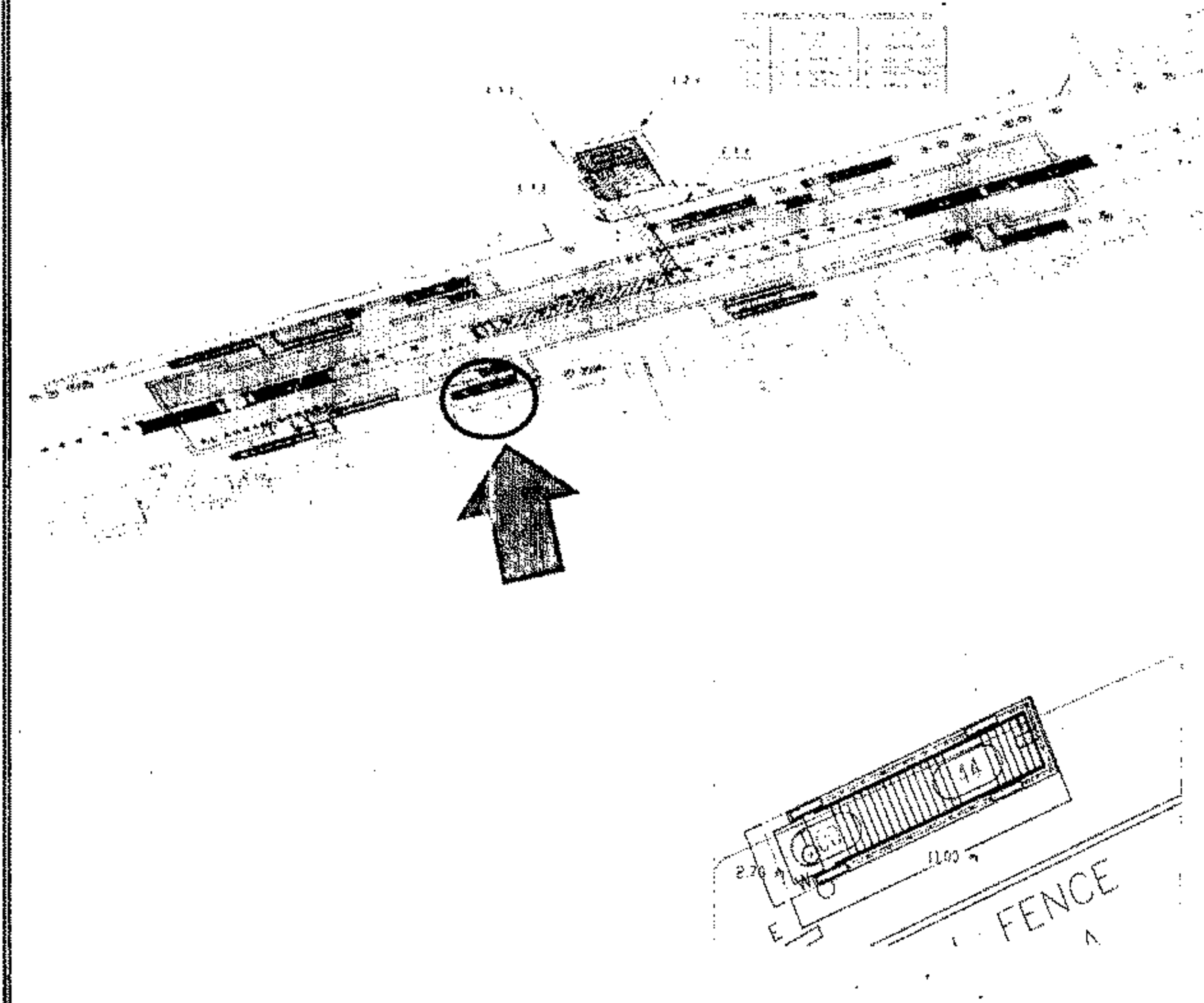
١٩

م

م

مشروع مترو انفاق القاهرة - الخط الرابع - لمرحلة الاولى

كارت الوصف  
اعادة تخصيص  
محطة الطالبية



كارت وصف المنطقة رقم	از
نطاق محافظة	الجيزة
العنوان	شارع الهرم
المالك الظاهر	املاك محافظة الجيزة
الطول التقريبي	١١ م
العرض التقريبي	٢.٧ م
المساحة	٢٩.٧ م <sup>٢</sup>
نوع المنشأ	الارصفة المستقبلية - منخل ٧
الشارع الرئيسي	شارع الهرم
عدد الادوار	--
عدد المحلات	--

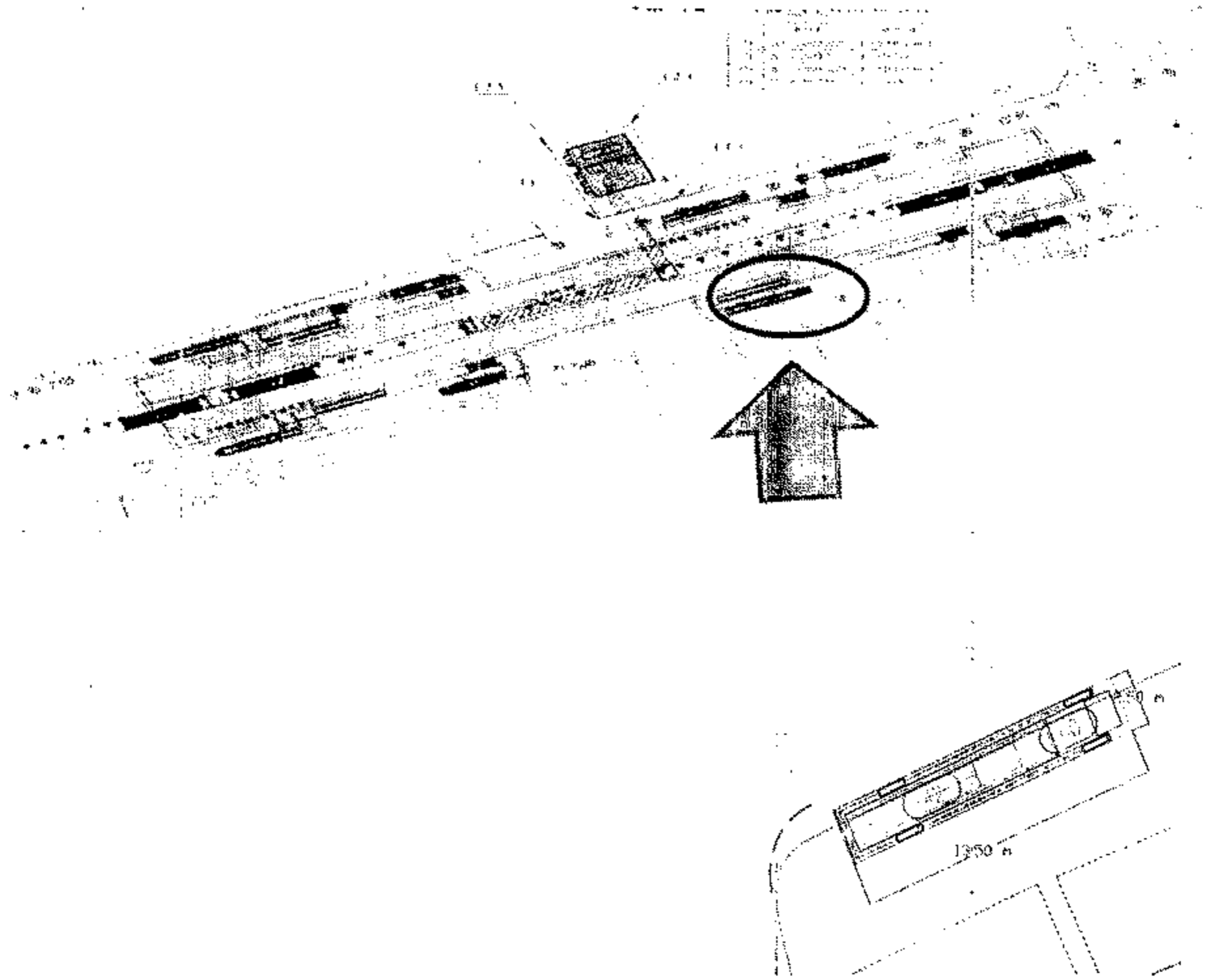


AL

Handwritten signature or initials in Arabic script.

مشروع مترو انفاق القاهرة - الخط الرابع - المرحلة الاولى

كارت الوصف  
اعادة تخصيص  
محطة الطالبية



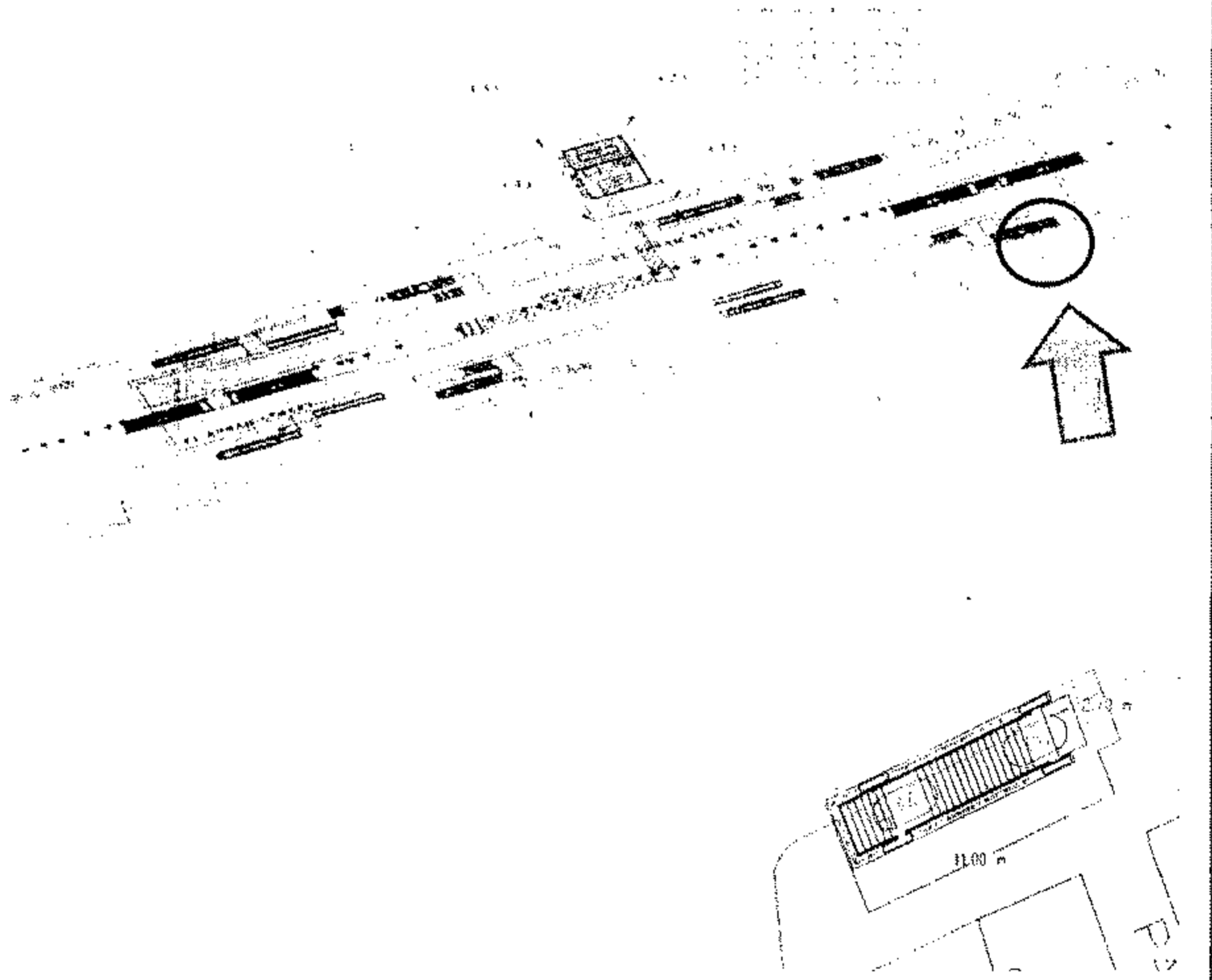
١٩ ح	:	كارت وصف المنطقة رقم
الجيزة	:	نطاق محافظة
شارع الهرم	:	العنوان
املاك محافظة الجيزة	:	المالك الظاهر
١٣,٥ م	:	الطول التقريبي
٢,٥ م	:	العرض التقريبي
٢٣,٧٥ م	:	المساحة
الارصفة المستقبلية - مدخل ٨	:	نوع المنشأ
شارع الهرم	:	الشارع الرئيسي
--	:	عدد الادوار
--	:	عدد المحلات

أ.ح.

محمد

مشروع مترو انفاق القاهرة - الخط الرابع - المرحلة الاولى

كارت الوصف  
اعادة تخصيص  
محطة الطالبية



كارت وصف المنطقة رقم	:	١٩ ط
نطاق محافظة	:	الجيزة
العنوان	:	شارع الهرم
المالك الظاهر	:	املاك محافظة الجيزة
الطول التقريبي	:	١١ م
العرض التقريبي	:	٢.٧ م
المساحة	:	٢٩.٧ م
نوع المنشأ	:	الارصفة المستقبلية - مدخل ٩
الشارع الرئيسي	:	شارع الهرم
عدد الادوار	:	--
عدد المحلات	:	--

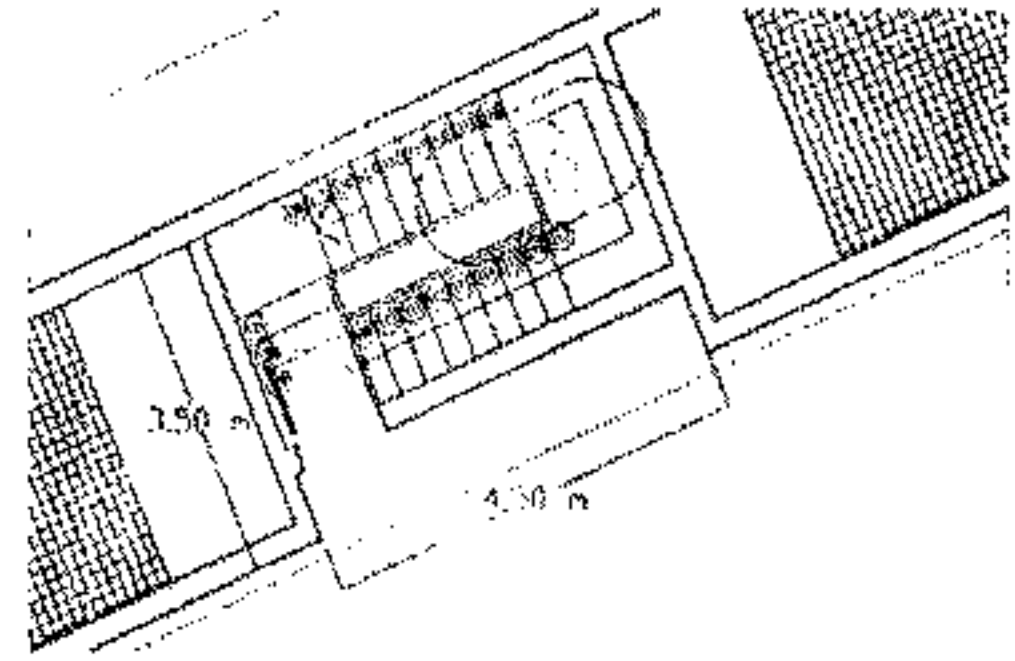



Al

محمد

مشروع مترو انفاق القاهرة - الخط الرابع - المرحلة الاولى

كارت الوصف  
اعادة تخصيص  
محطة الطالبية



كارت وصف المنطقة رقم	:	١٩
نطاق محافظة	:	الجيزة
العنوان	:	شارع الهرم
المالك الظاهر	:	املاك محافظة الجيزة
الطول التقريبي	:	٤.٥ م
العرض التقريبي	:	٣.٥ م
المساحة	:	١٥.٧٥ م
نوع المنشأ	:	الارصفة المستقبلية - مدخل ١٠
الشارع الرئيسي	:	شارع الهرم
عدد الادوار	:	--
عدد المحلات	:	--



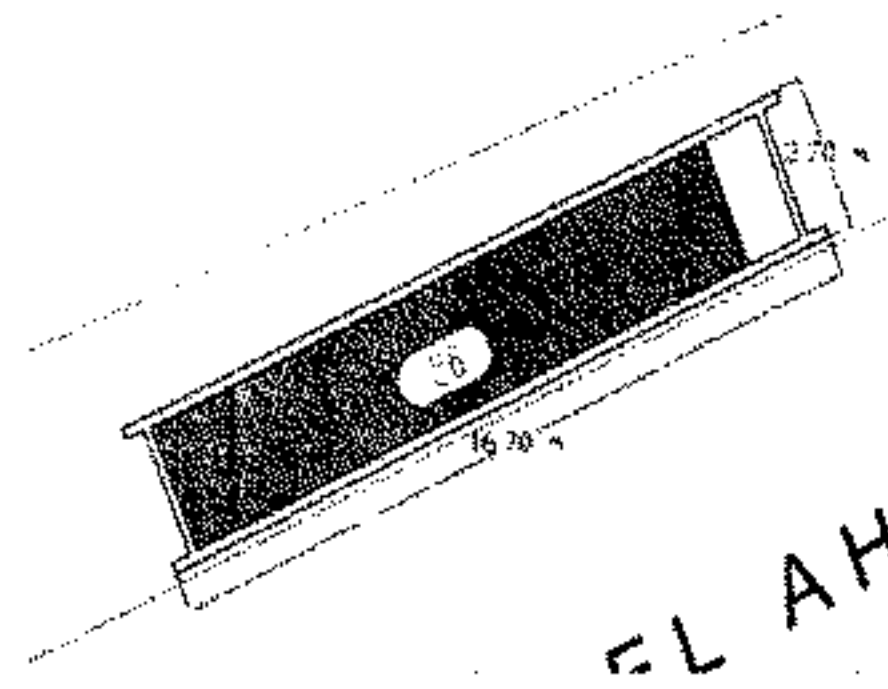
AB

محمد عبد الحليم



مشروع مترو انفاق القاهرة - الخط الرابع - المرحلة الاولى

كارت الوصف  
اعادة تخصيص  
محطة الطالبية



كارت وصف المنطقة رقم	١٢٠
نطاق محافظة	الجيزة
العنوان	شارع الهرم
المالك الظاهر	املاك محافظة الجيزة
الطول التقريبي	١٦,٧ م
العرض التقريبي	٣,٧ م
المساحة	٦١,٧٩ م <sup>٢</sup>
نوع المنشأ	جزيرة الوسط المستغابية - فتحة تهويه رقم ١
الشارع الرئيسي	شارع الهرم
عدد الادوار	-
عدد المحلات	-

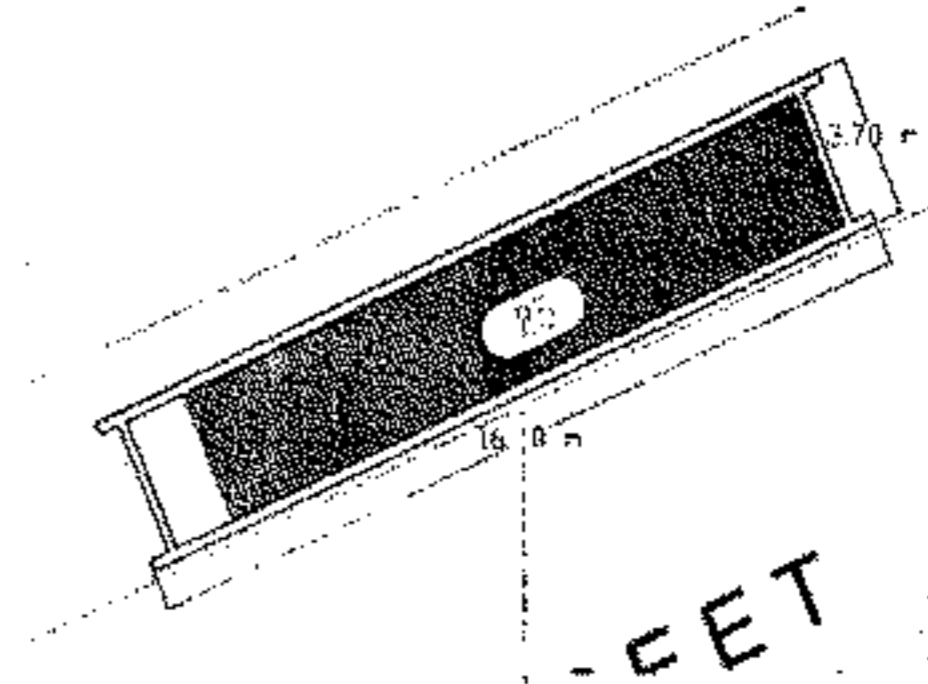


محمد عبد الحليم

١١

مشروع مترو انفاق القاهرة - الخط الرابع - المرحلة الاولى

كارت الوصف  
اعادة تخصيص  
محطة الطالبيه



٢٠٠  
الجيزة  
شارع الهرم  
املاك محافظة الجيزة  
١٦,٧ م  
٣,٧ م  
٦١,٧٩ م  
جزيرة الوسط المستقبلية - فتحة تهويه رقم ٢  
شارع الهرم  
--  
--

كارت وصف المنطقة رقم  
نطاق محافظة  
العنوان  
المالك الظاهر  
الطول التقريبي  
العرض التقريبي  
المساحة  
نوع المنشأ  
الشارع الرئيسي  
عدد الادوار  
عدد المحلات

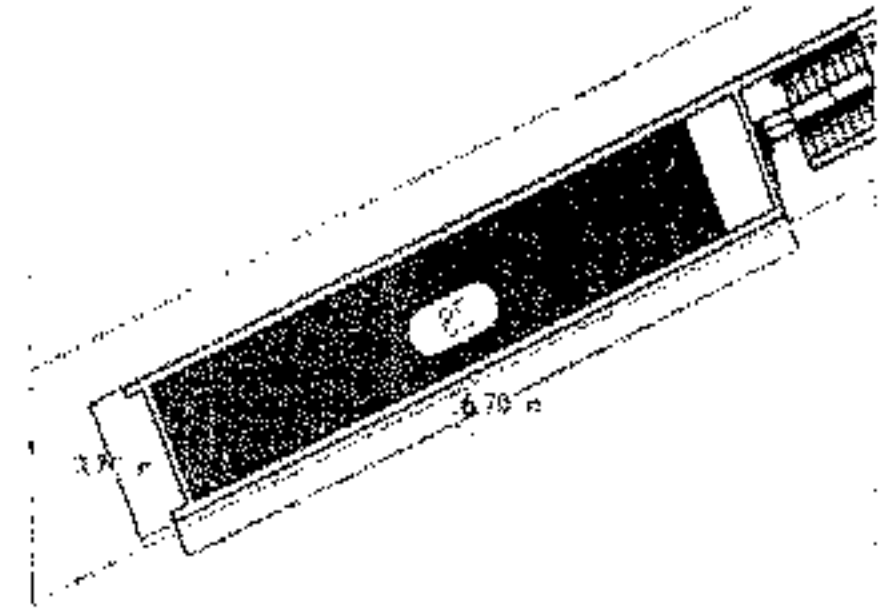
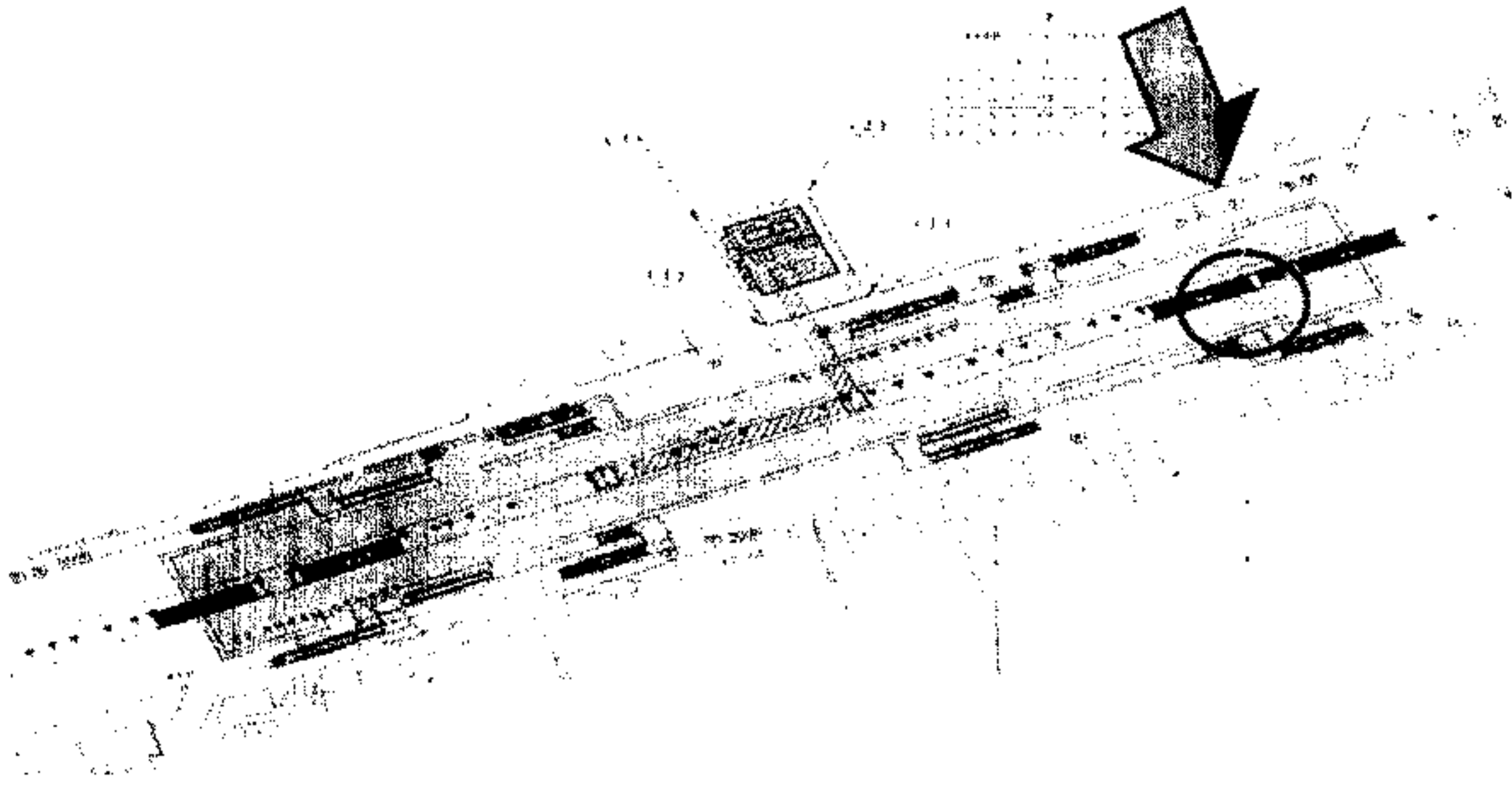


محمد عبد السلام

17

مشروع مترو انفاق القاهرة - الخط الرابع - المرحلة الاولى

كارت الوصف  
اعادة تخصيص  
محطة الطالبية



كارت وصف المنطقة رقم	٢٠ ج
نطاق محافظة	الجيزة
العنوان	شارع الهرم
المالك الظاهر	املاك محافظة الجيزة
الطول التقريبي	١٦,٧ م
العرض التقريبي	٣,٧ م
المساحة	٦١,٧٩ م <sup>٢</sup>
نوع المنشأ	جزيرة الوسط المستقبلية - فتحة تهويه رقم ٣
الشارع الرئيسي	شارع الهرم
عدد الادوار	-
عدد المحلات	-

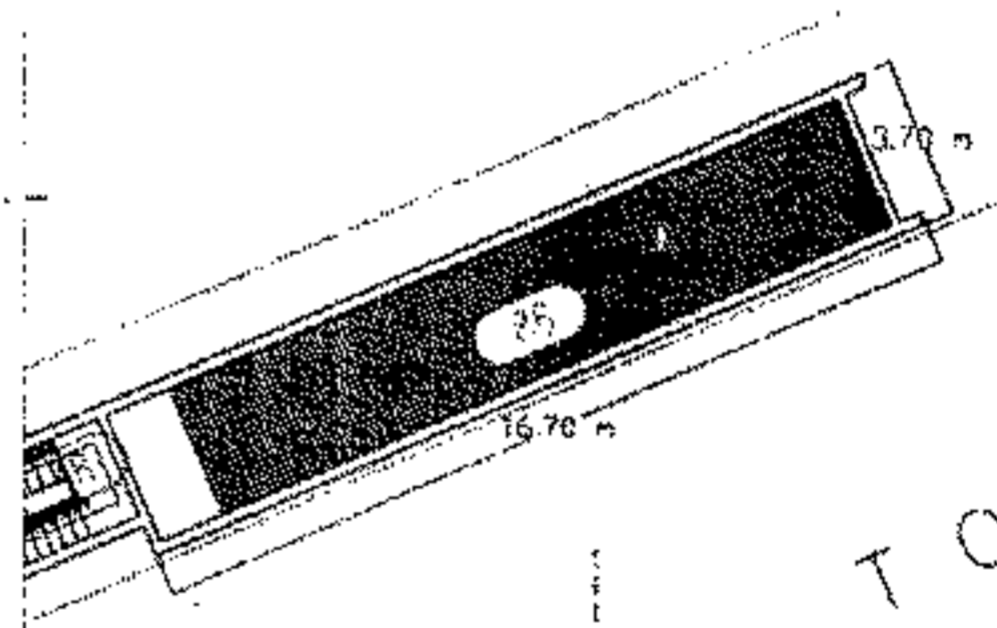
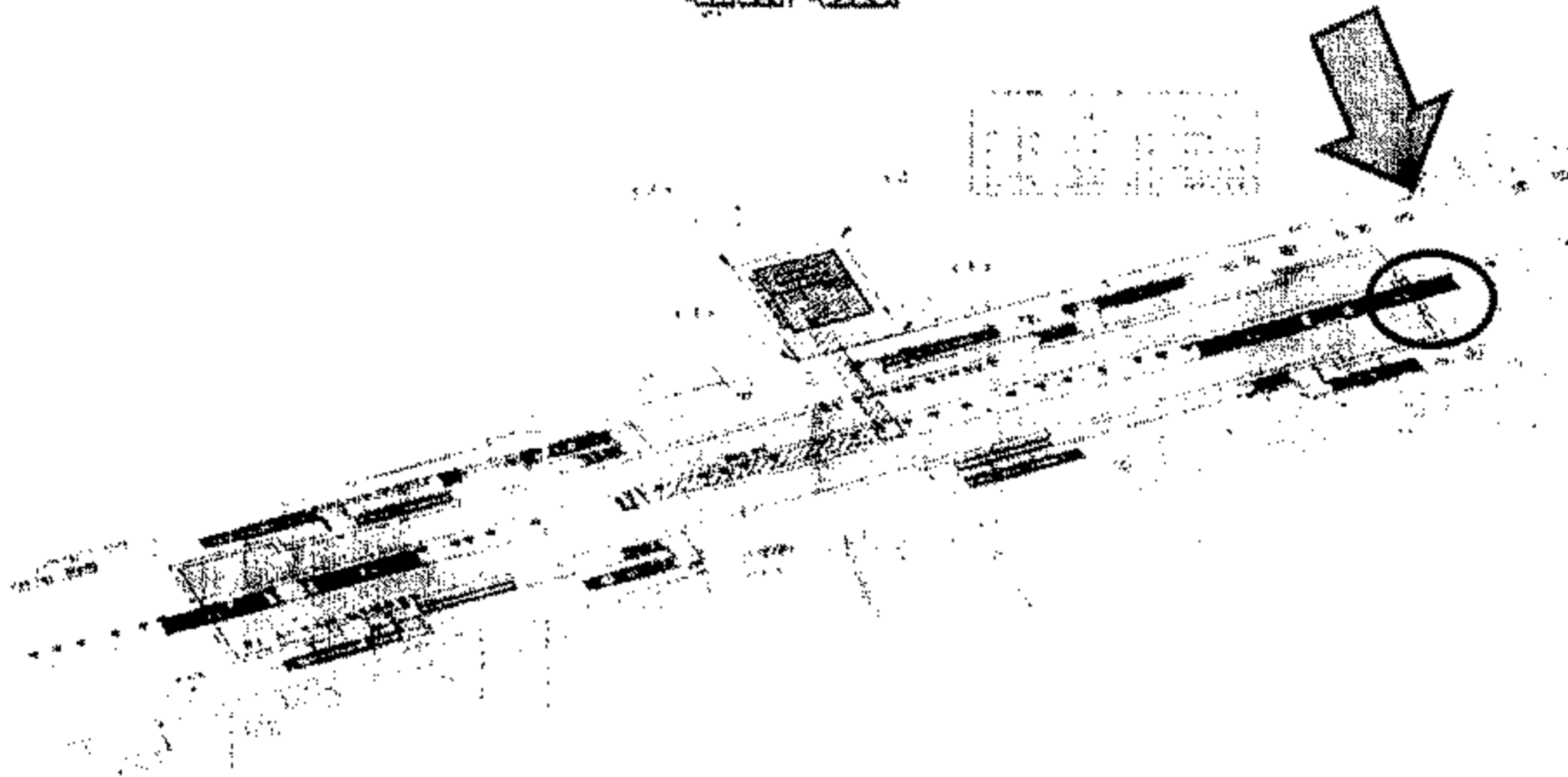


Alh

Handwritten signature

مشروع مترو انفاق القاهرة - الخط الرابع - المرحلة الاولى

كارت الوصف  
اعادة تخصيص  
محطة الطالبية



٢٢٠	:	كارت وصف المنطقة رقم
الجيزة	:	نطاق محافظة
شارع الهرم	:	العنوان
املاك محافظة الجيزة	:	المالك الظاهر
١٦,٧ م	:	الطول التقريبي
٣,٧ م	:	العرض التقريبي
٦١,٧٩ م	:	المساحة
جزيرة الوسط المستقبلية - فتحة تهويه رقم ٤	:	نوع المنشأ
شارع الهرم	:	الشارع الرئيسي
--	:	عدد الادوار
--	:	عدد المحلات

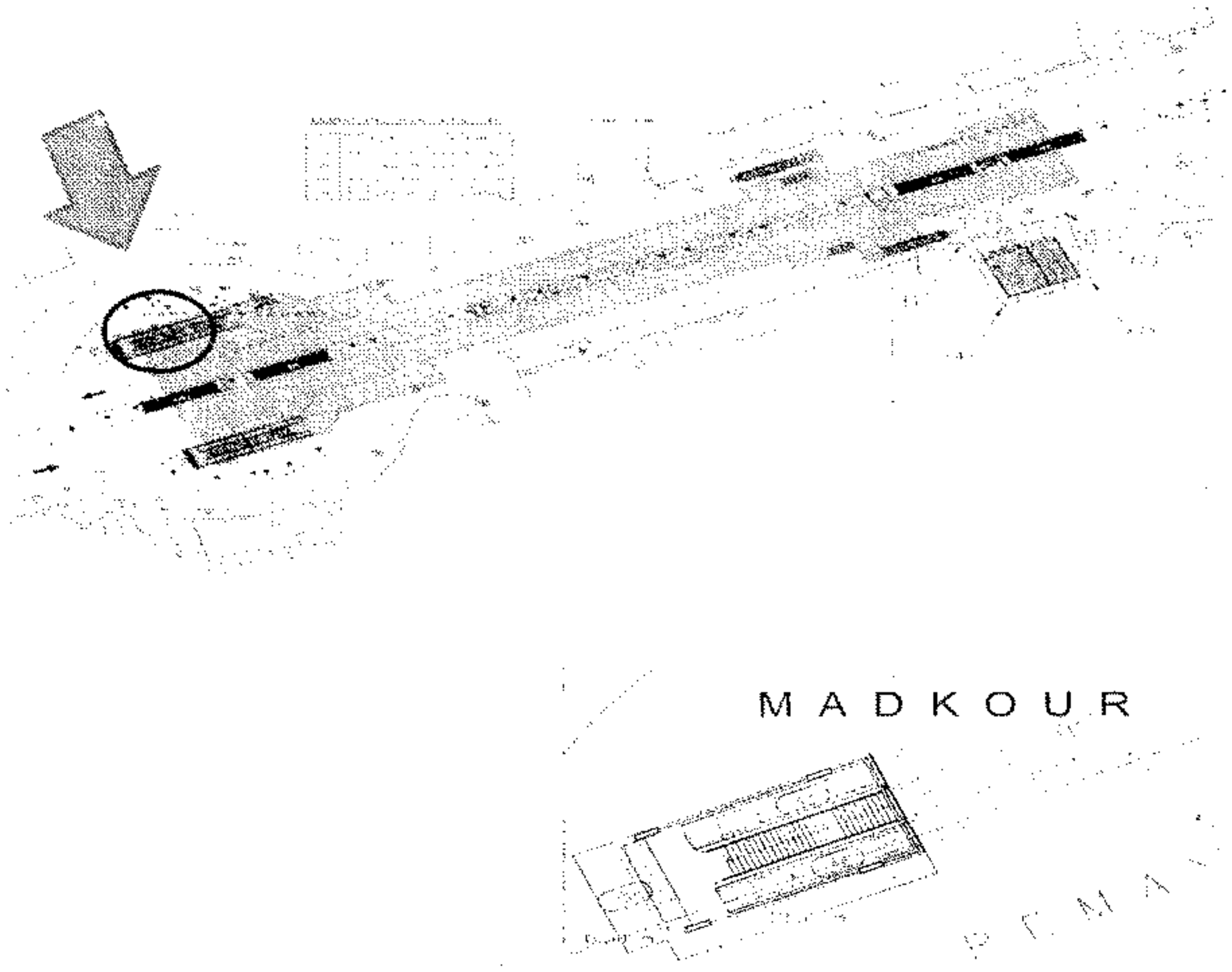


Al

Handwritten signature or initials.

مشروع مترو انفاق القاهرة - الخط الرابع - المرحلة الاولى

كارت الوصف  
اعادة تخصيص  
محطة مذكور

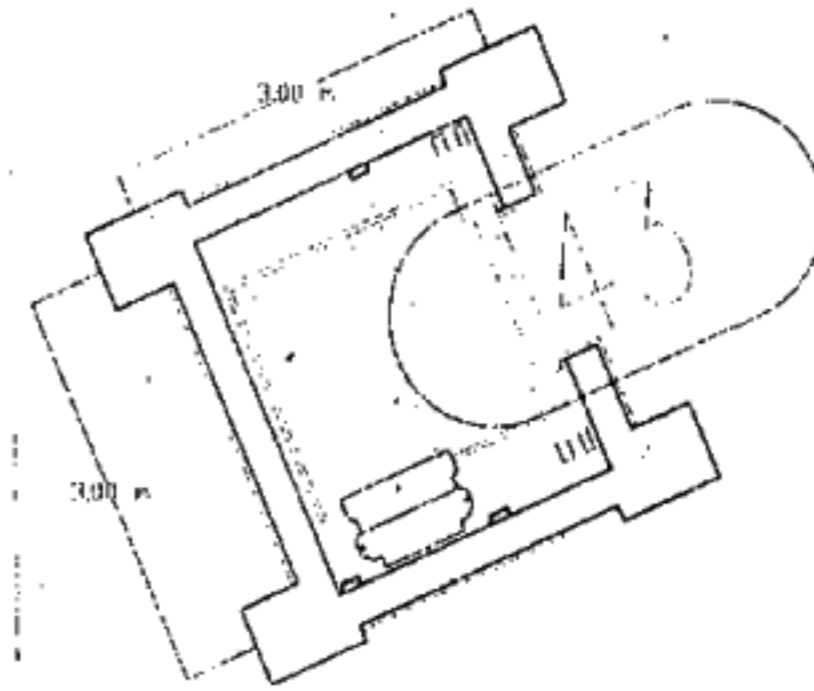
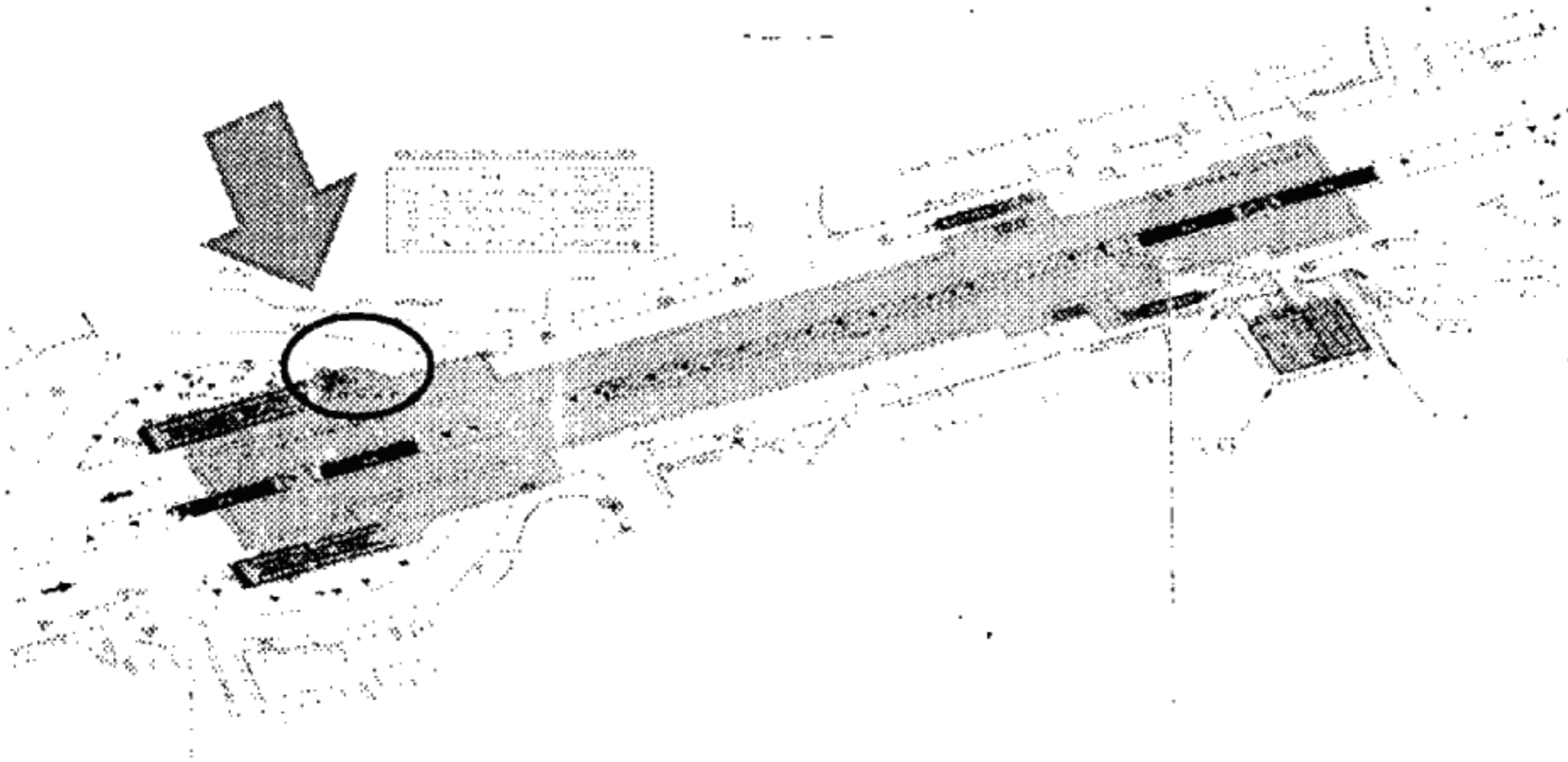


كارت وصف المنطقة رقم	
نطاق محافظة	١٢١
العنوان	الجيزة
المالك الظاهر	شارع الهرم عند ميدان مذكور
الطول التقريبي	١٣.٥ م
العرض التقريبي	٦.٥ م
المساحة	٨٧.٧٥ م <sup>٢</sup>
نوع المنشأ	ارصفة مستقبلية - مدخل ١
الشارع الرئيسي	شارع الهرم
عدد الادوار	-
عدد المحلات	-



مشروع مترو انفاق القاهرة - الخط الرابع - المرحة الاولى

كارت الوصف  
اعادة تخصيص  
محطة مذكور



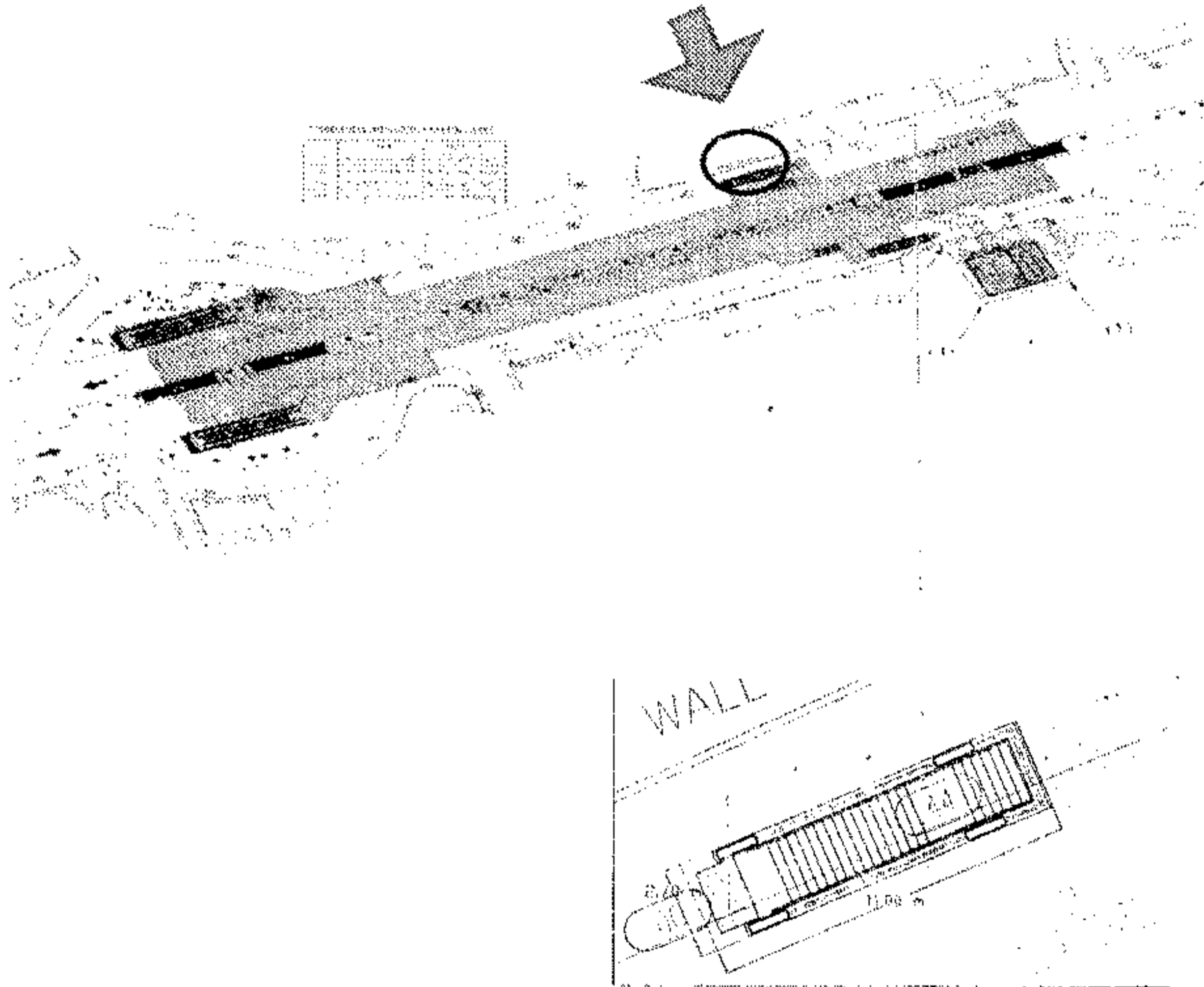
٢١ ب	:	كارت وصف المنطقة رقم
الجيزة	:	نطاق محافظة
شارع الهرم عند ميدان مذكور	:	العنوان
املاك محافظة الجيزة	:	المالك الظاهر
٣ م	:	الطول التقريبي
٣ م	:	العرض التقريبي
٩ م	:	المساحة
ارصفة مستقبليّة - مدخل ٢	:	نوع المنشأ
شارع الهرم	:	الشارع الرئيسي
--	:	عدد الادوار
--	:	عدد المحلات

محمد حسن

Ala

مشروع مترو انفاق القاهرة - الخط الرابع - المرحلة الاولى

كارت الوصف  
اعادة تخصيص  
محطة متذكور



كارت وصف المنطقة رقم	:	٢١ ج
نطاق محافظة	:	الجيزة
العنوان	:	شارع الهرم عند ميدان متذكور
المالك الظاهر	:	املاك محافظة الجيزة
الطول التقريبي	:	١١ م
العرض التقريبي	:	٢.٧ م
المساحة	:	٢٩.٧ م
نوع المنشأ	:	ارصفة مستقبلية - مدخل ٣
الشارع الرئيسي	:	شارع الهرم
عدد الادوار	:	--
عدد المحلات	:	--



١١

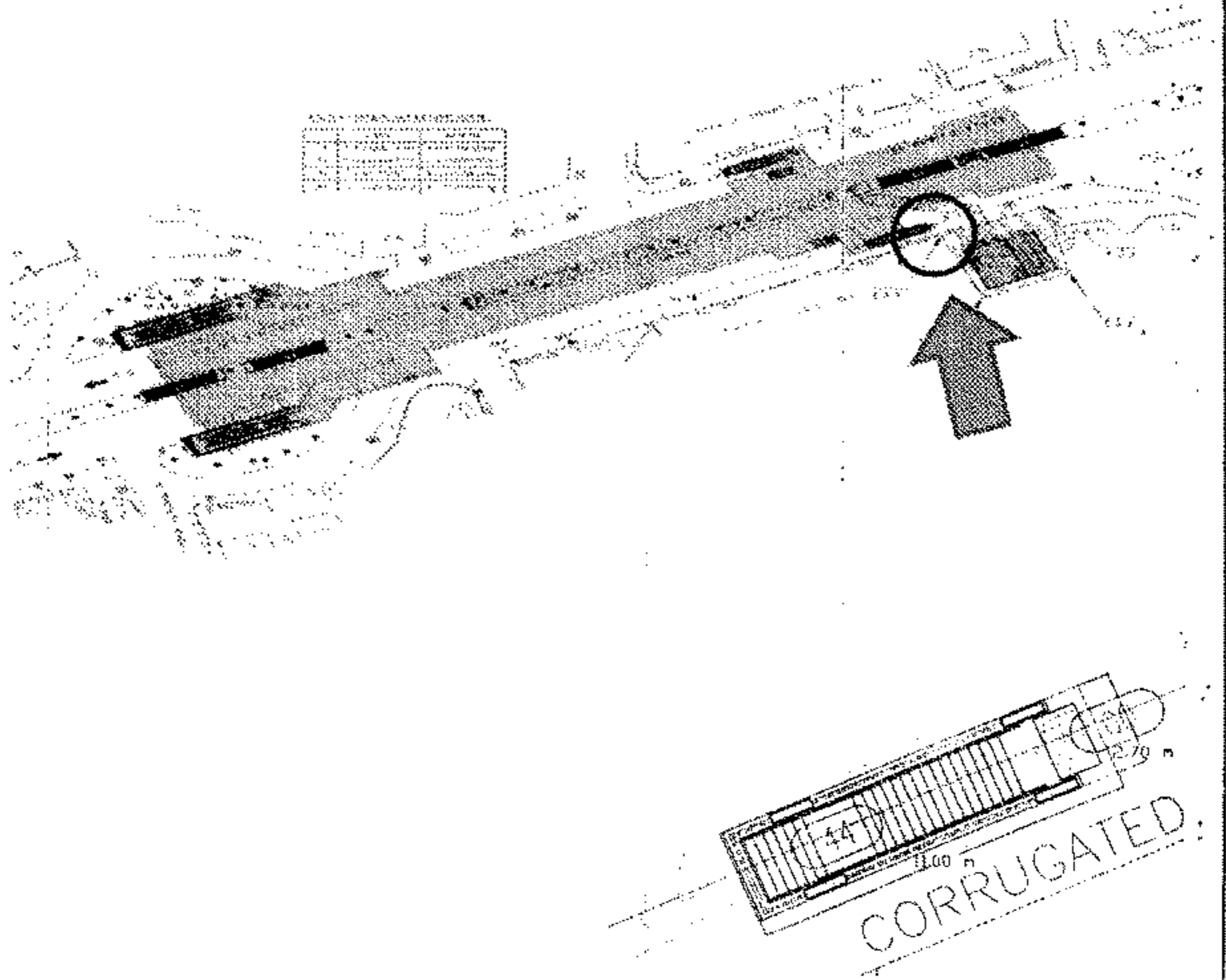
١١





مشروع مترو انفاق القاهرة - الخط الرابع - المرحلة الاولى

كارت الوصف  
اعادة تخصيص  
محطة مذکور



كارت وصف المنطقة رقم	٢١ هـ
نطاق محافظة	الجيزة
العنوان	شارع الهرم عند ميدان مذکور
المالك الظاهر	املاك محافظة الجيزة
الطول التقريبي	١١ م
العرض التقريبي	٢.٧ م
المساحة	٢٩.٧ م <sup>٢</sup>
نوع المنشأ	ارصفة مستقلة - مدخل ٥
الشارع الرئيسي	شارع الهرم
عدد الادوار	--
عدد المحلات	--

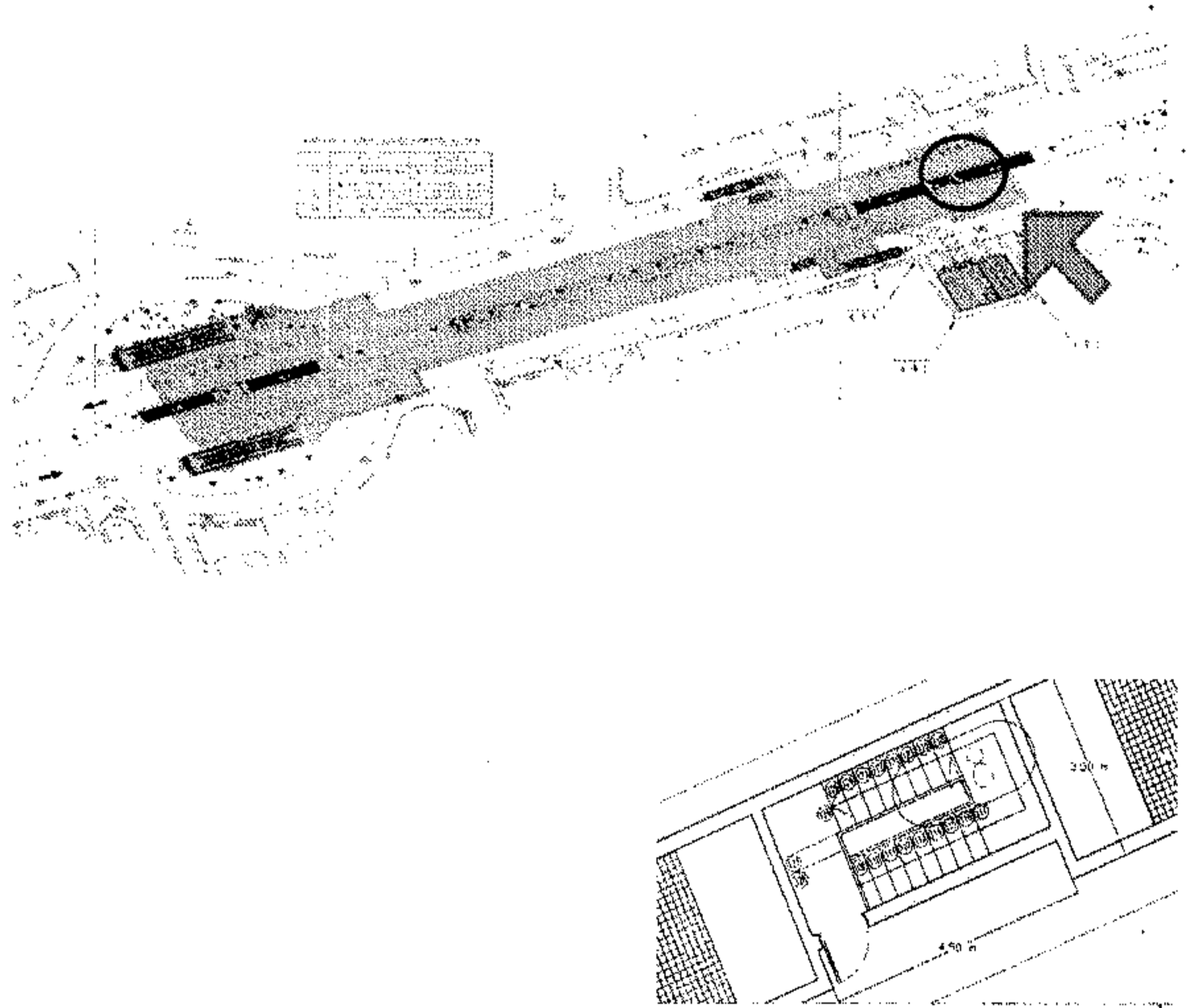


Aly

م. م. م. م. م.

مشروع مترو انفاق القاهرة - الخط الرابع - المرحلة الاولى

كارت الوصف  
اعادة تخصيص  
محطة مذکور



كارت وصف المنطقة رقم	٢١
نطاق محافظة	الجيزة
العنوان	شارع الهرم عند ميدان مذکور
المالك الظاهر	املاك محافظة الجيزة
الطول التقريبي	٤.٥ م
العرض التقريبي	٣.٥ م
المساحة	١٥.٧٥ م <sup>٢</sup>
نوع المنشأ	ارصفة مستقبلية - مدخل ٦
الشارع الرئيسي	شارع الهرم
عدد الادوار	--
عدد المحلات	--

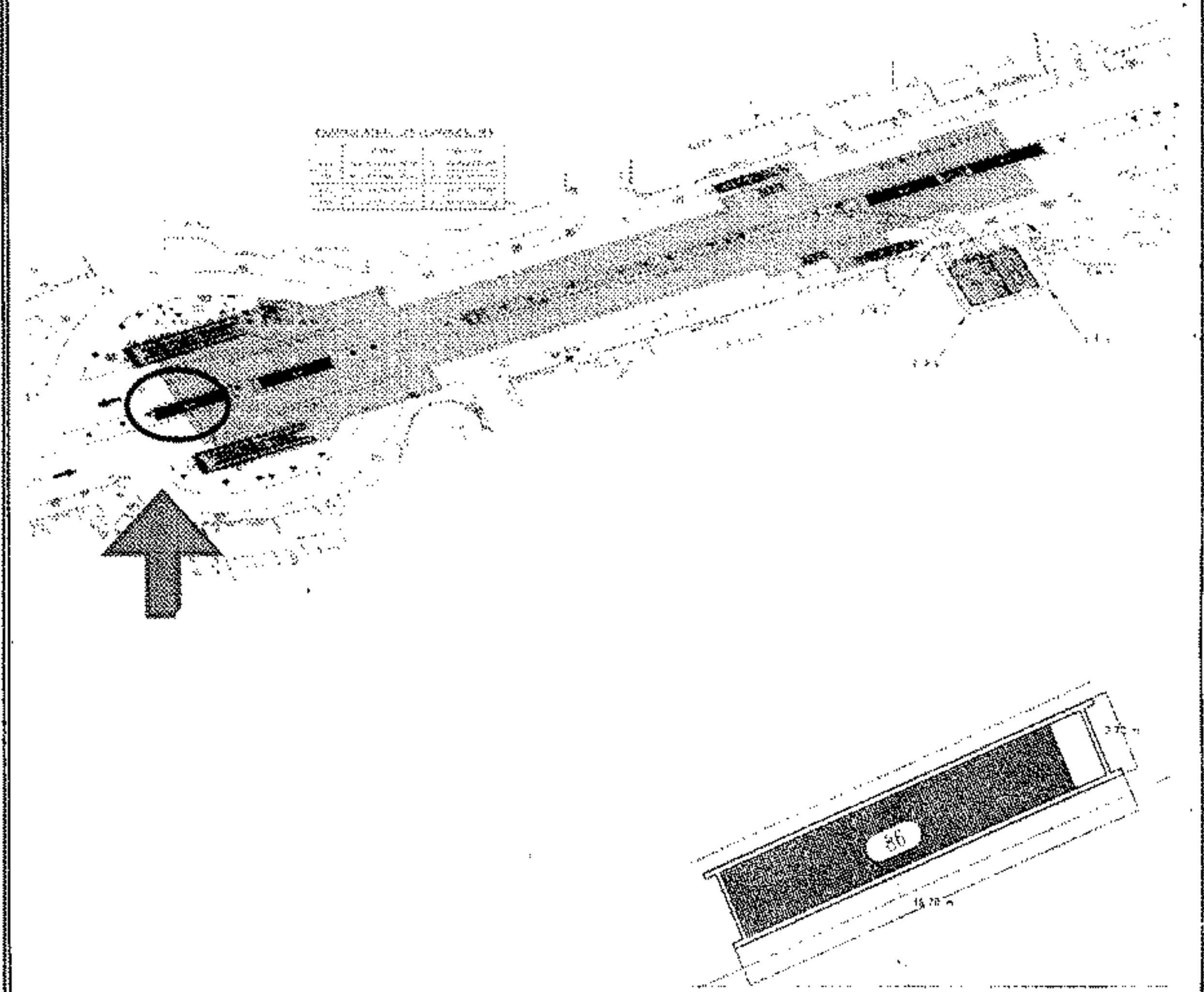
٨٦

٨٦



مشروع مترو انفاق القاهرة - الخط الرابع - المرحلة الاولى

كارت الوصف  
اعادة تخصيص  
محطة مذکور



١٢٢	:	كارت وصف المنطقة رقم
الجيزة	:	نطاق محافظة
شارع الهرم عند ميدان مذکور	:	العنوان
املاك محافظة الجيزة	:	المالك الظاهر
١٦,٧ م	:	الطول التقريبي
٣,٧ م	:	العرض التقريبي
٦١,٧٩ م	:	المساحة
جزيرة الوسط المستقبلية - فتحة تهويه رقم ١	:	نوع المنشأ
شارع الهرم	:	الشارع الرئيسي
--	:	عدد الادوار
--	:	عدد المحلات

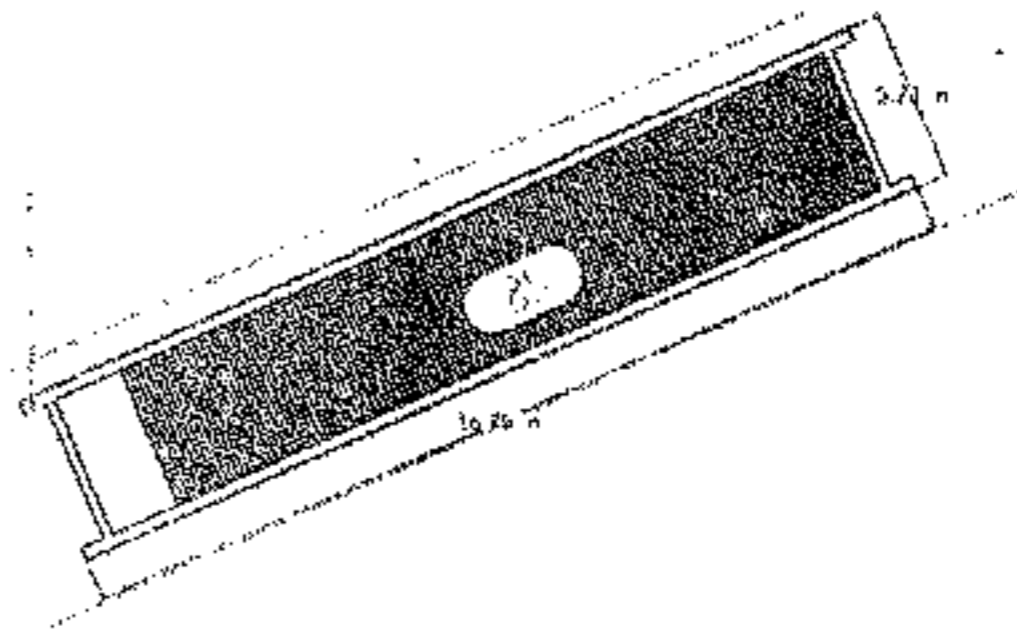
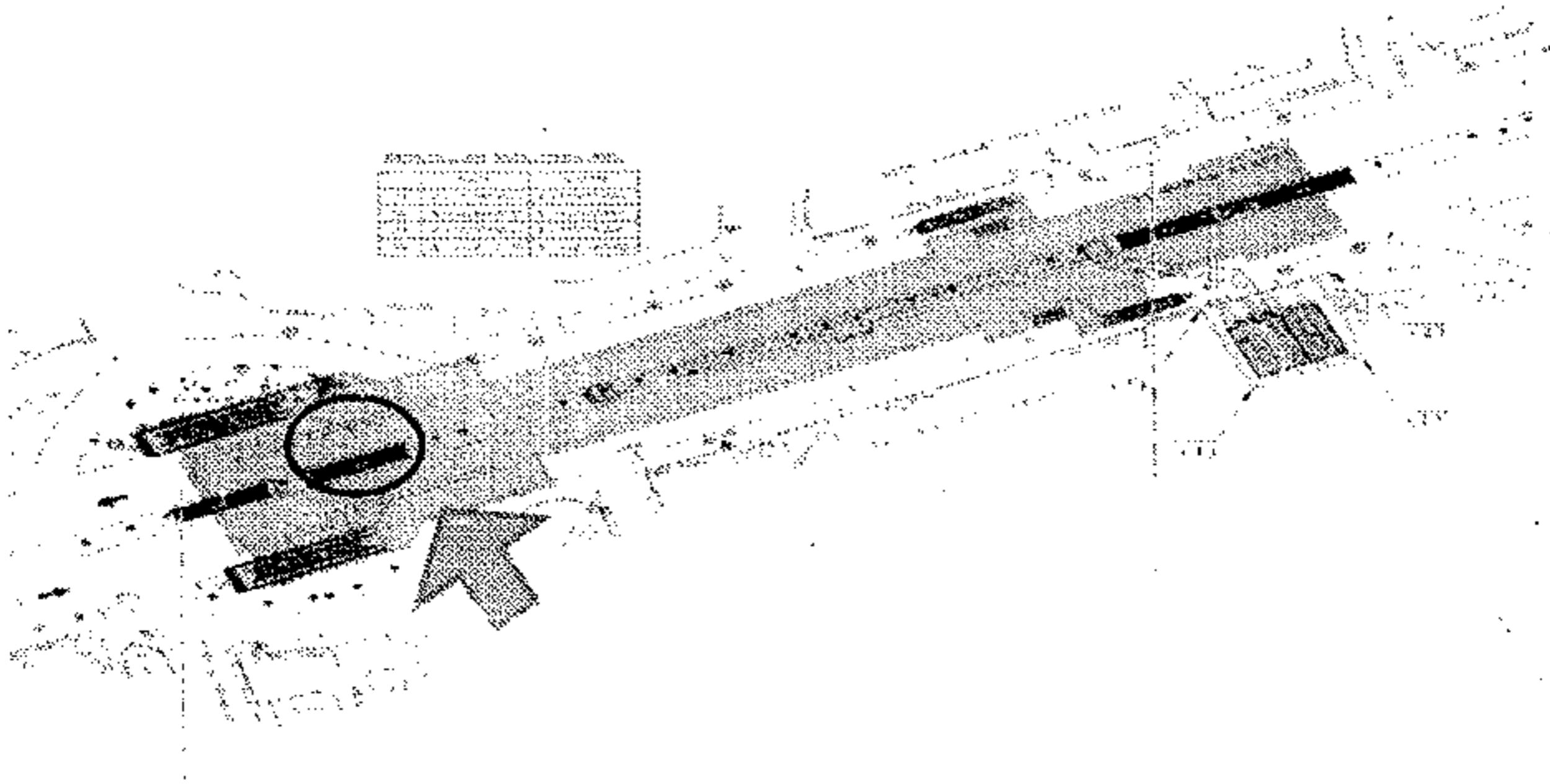


تمت

١٢٢

مشروع مترو انفاق القاهرة - الخط الرابع - المرحلة الاولى

كارت الوصف  
اعادة تخصيص  
محطة يدكور



٢٢ب	:	كارت وصف المنطقة رقم
الجيزة	:	نطاق محافظة
شارع الهرم عند ميدان يدكور	:	العنوان
املاك محافظة الجيزة	:	المالك الظاهر
١٦.٧ م	:	الطول التقريبي
٣.٧ م	:	العرض التقريبي
٦١.٧٩ م	:	المساحة
جزيرة الوسط المستقبلية - فتحة تهويه رقم ٢	:	نوع المنشأ
شارع الهرم	:	الشارع الرئيسي
--	:	عدد الادوار
--	:	عدد المحلات

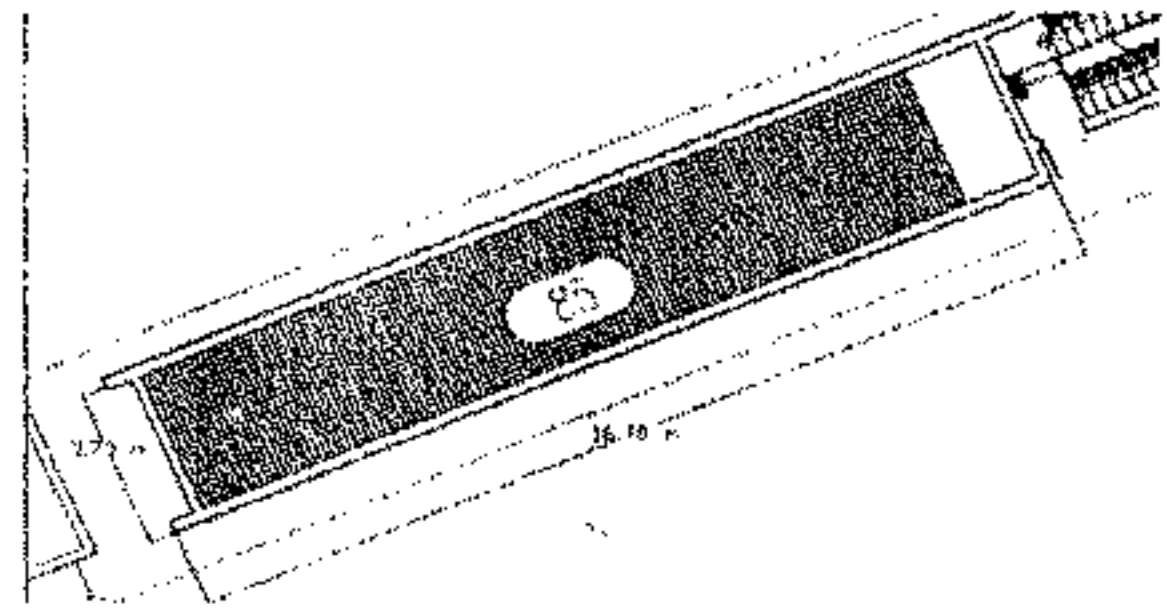
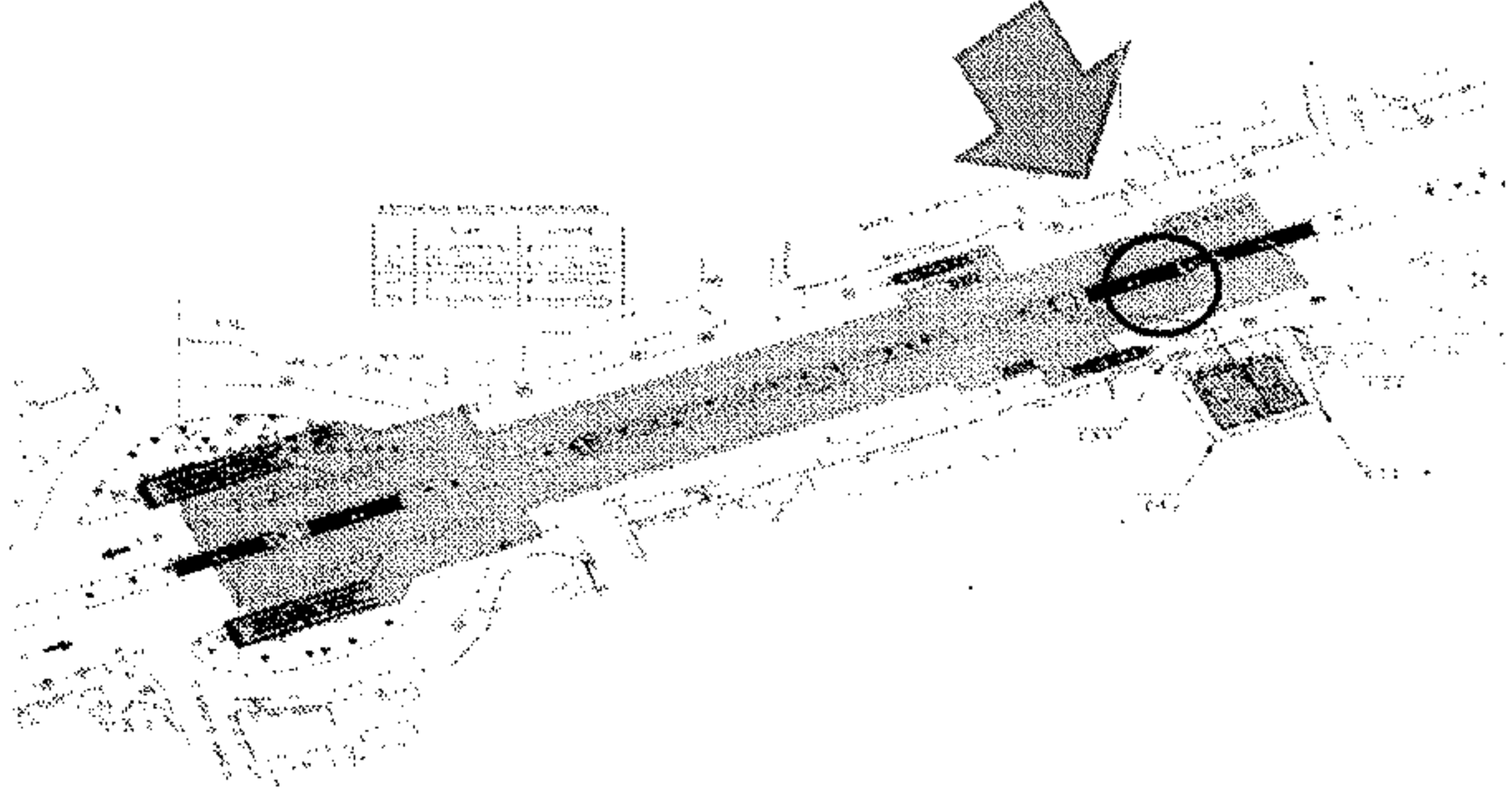


١٦٧

بشرف

مشروع مترو انفاق القاهرة - الخط الرابع - المرحلة الاولى

كارت الوصف  
اعادة تخصيص  
محطة مذکور



كارت وصف المنطقة رقم	:	٢٢ ج
نطاق محافظة	:	الجيزة
العنوان	:	شارع الهرم عند ميدان مذکور
المالك الظاهر	:	املاك محافظة الجيزة
الطول التقريبي	:	١٦,٧ م
العرض التقريبي	:	٣,٧ م
المساحة	:	٦١,٧٩ م <sup>٢</sup>
نوع المنشأ	:	جزيرة الوسط المستقبلية - فتحة تهويه رقم ٣
الشارع الرئيسي	:	شارع الهرم
عدد الادوار	:	--
عدد المحلات	:	--

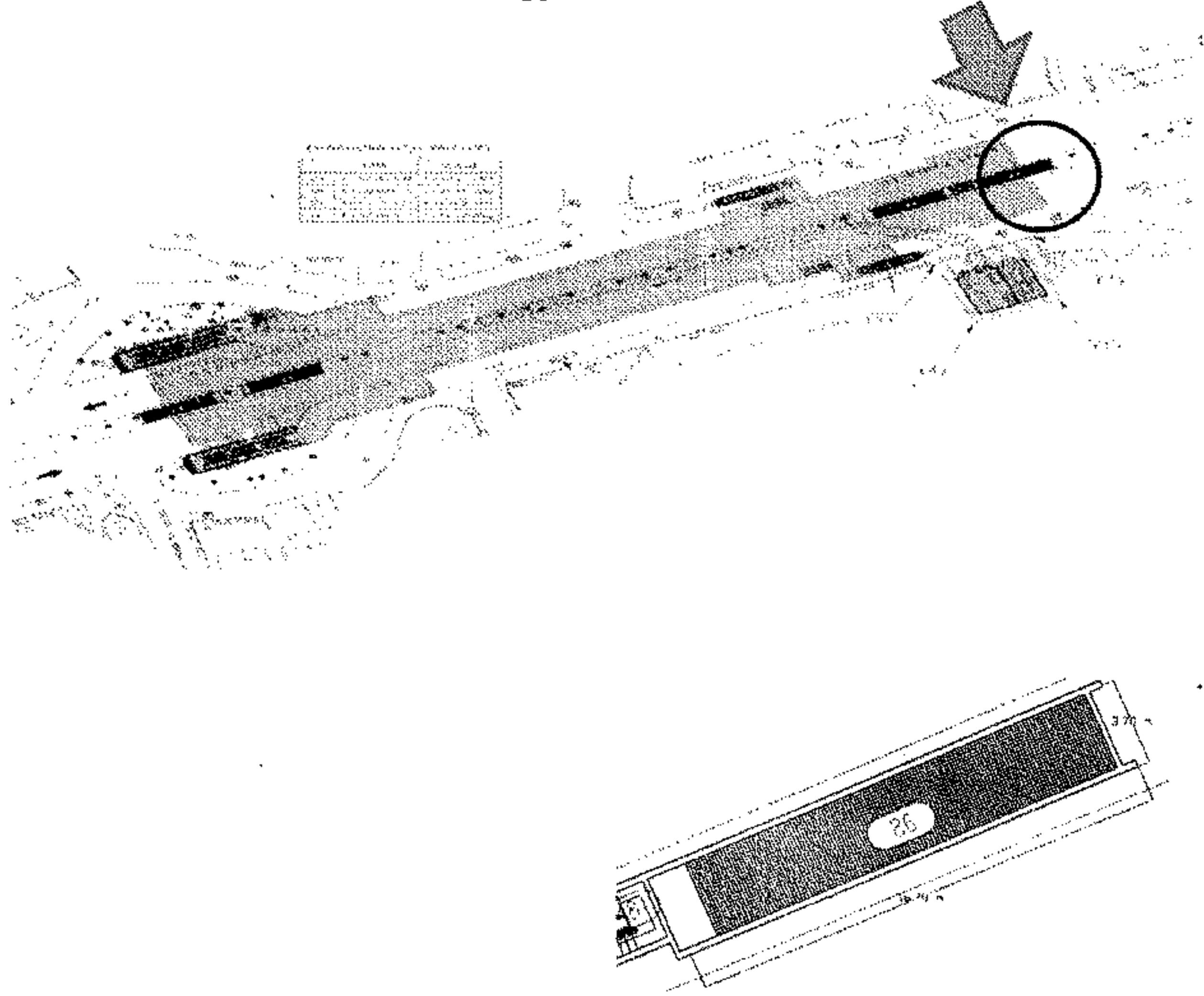


AM

محمد عبد الحليم

مشروع مترو انفاق القاهرة - الخط الرابع - المرحلة الاولى

كارت الوصف  
اعادة تخصيص  
محطة مذکور



٥٢٢	:	كارت وصف المنطقة رقم
الجيزة	:	لطاق محافظة
شارع الهرم عند ميدان مذکور	:	العنوان
املاك محافظة الجيزة	:	نماليك الظاهر
١٦,٧ م	:	الطول التقريبي
٣,٧ م	:	العرض التقريبي
٦١,٧٩ م	:	المساحة
جزيرة الوسيط المستقبلية - فتحة تهويه رقم ٤	:	نوع المنشأ
شارع الهرم	:	الشارع الرئيسي
--	:	عدد الادوار
--	:	عدد المحلات

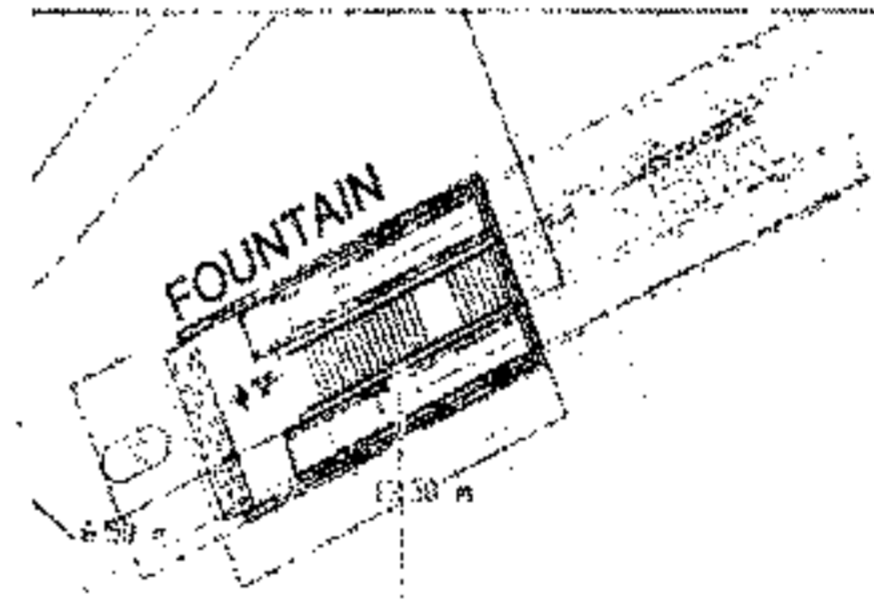
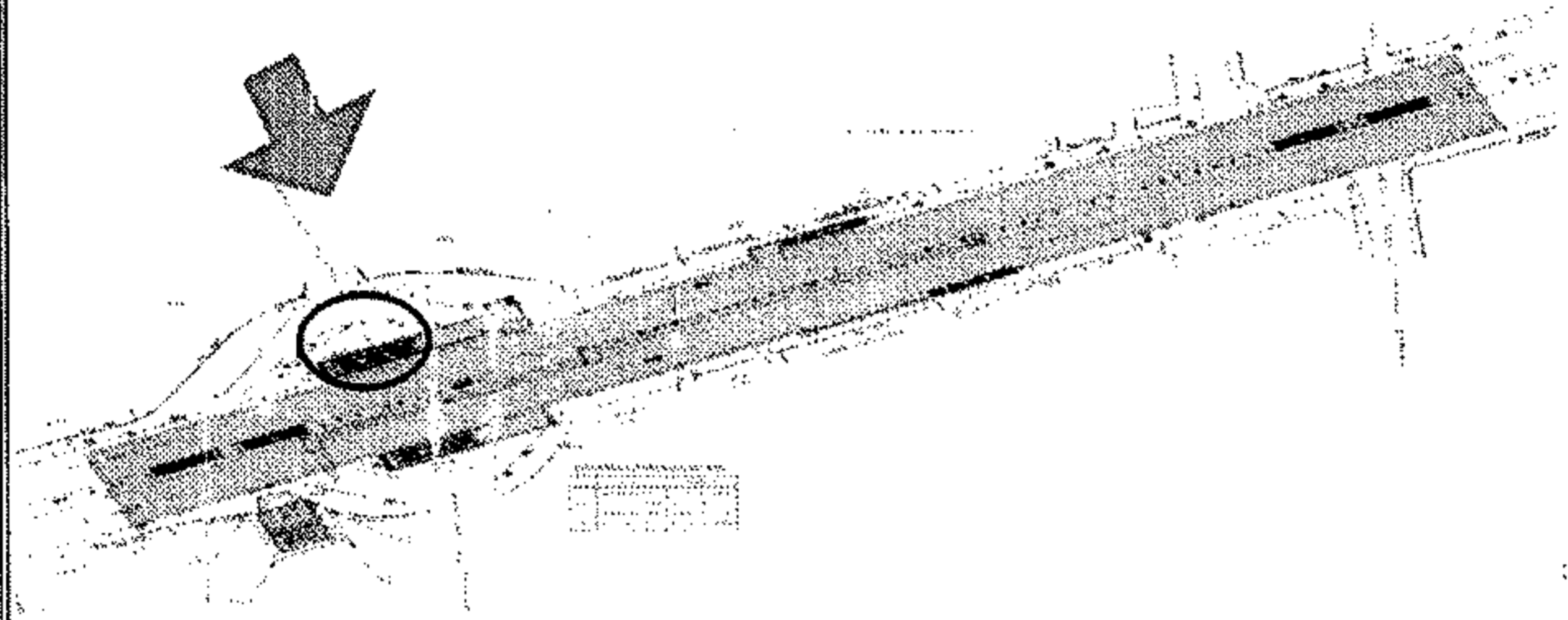
AK

شركة



مشروع مترو انفاق القاهرة - الخط الرابع - المرحلة الاولى

كارت الوصف  
اعادة تخصيص  
محطة المساحة



كارت وصف المنطقة رقم	
نطاق محافظة	١٢٣
العنوان	الجيزة
المالك الظاهر	شارع الهرم عند ميدان المساحة
الطول التقريبي	املاك محافظة الجيزة
العرض التقريبي	١٣,٥ م
المساحة	٦,٥ م
نوع المنشأ	٨٧,٧٥ م
الشارع الرئيسي	الارصفة المستقبلية - مدخل ١
عدد الادوار	شارع الهرم
عدد المحلات	--
	--

Aly

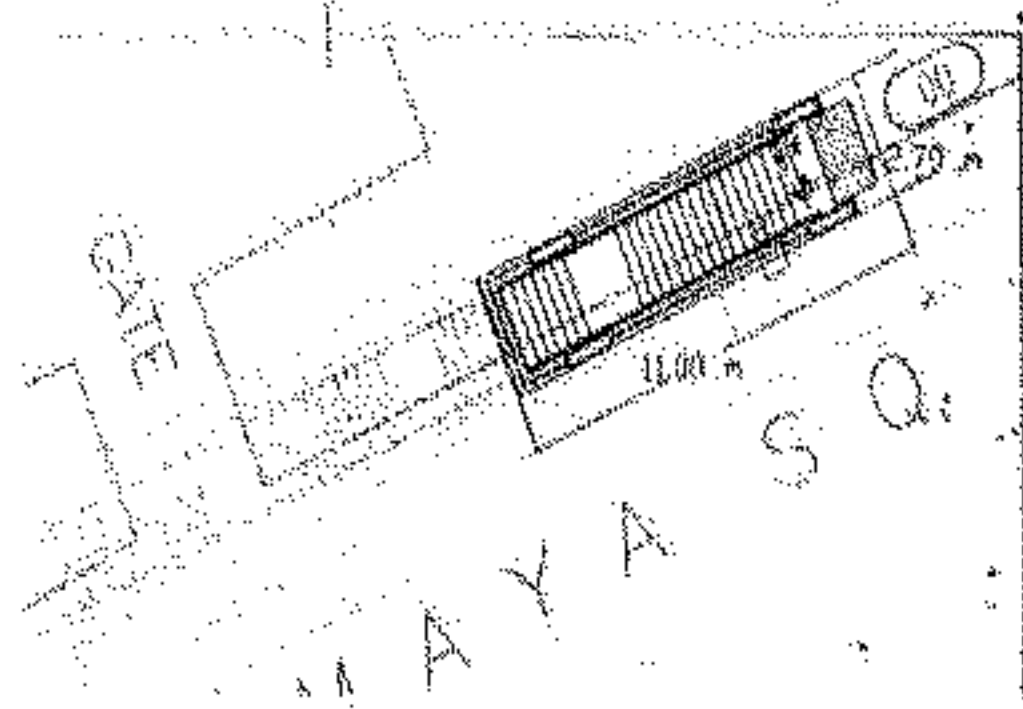
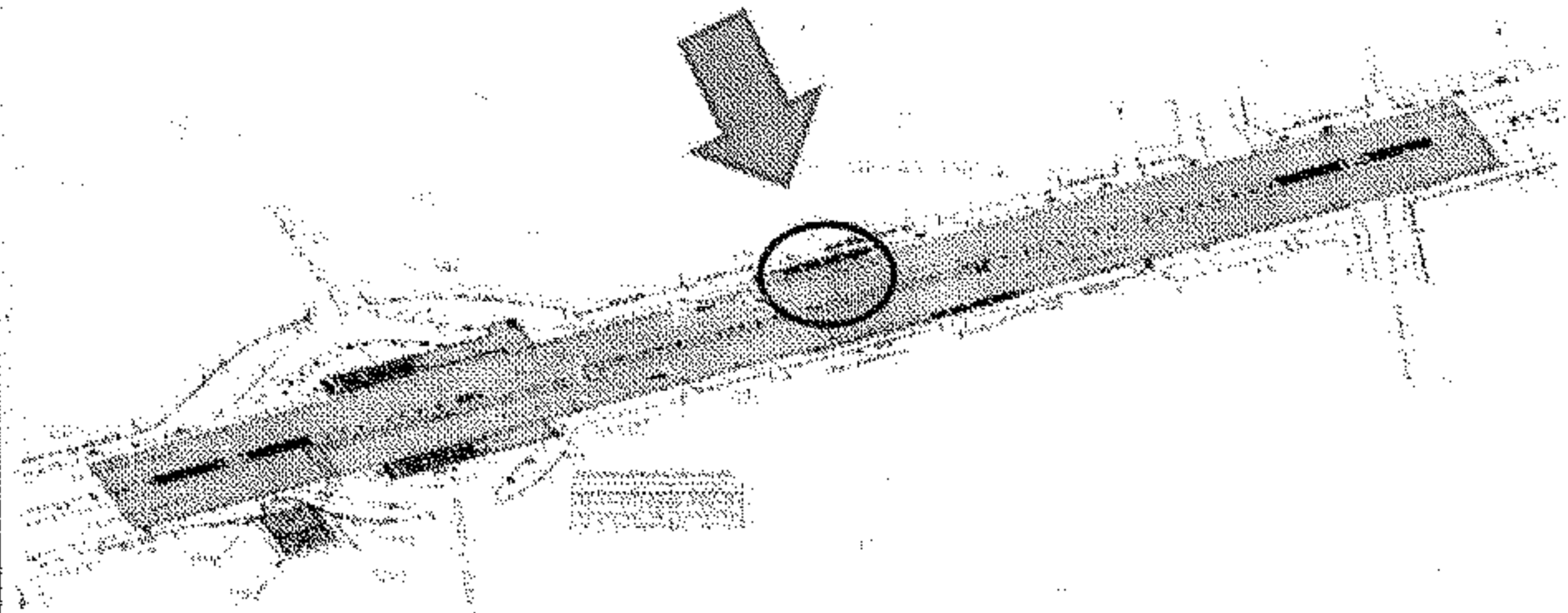
١٢٣

شركة



مشروع مترو انفاق القاهرة - الخط الرابع - المرحلة الاولى

كارت الوصف  
أعادة تخصيص  
محطة المساحة



كارت وصف المنطقة رقم	ب ٢٣
نطاق محافظة	الجيزة
العنوان	شارع الهرم عند ميدان المساحة
المالك الظاهر	املاك محافظة الجيزة
الطول التقريبي	١١ م
العرض التقريبي	٢.٧ م
المساحة	٢٩.٧ م
نوع المنشأ	الأرضفة المستقبلية - مدخل ٢
الشارع الرئيسي	شارع الهرم
عدد الأدوار	..
عدد المحلات	..

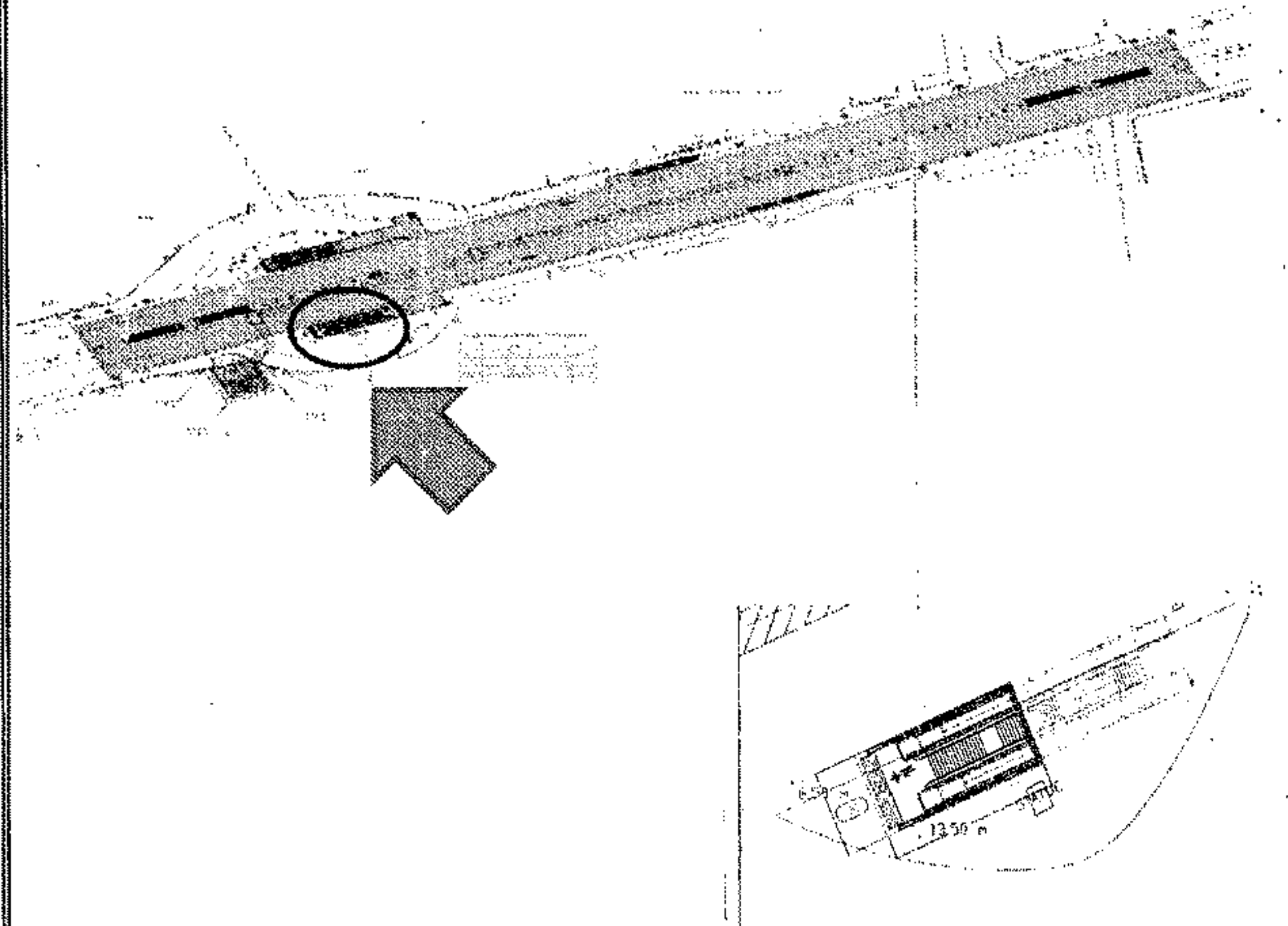


Al

Handwritten signature or stamp at the bottom of the page.

مشروع مترو انفاق القاهرة - الخط الرابع - المرحلة الأولى

كارت الوصف  
اعادة تخصيص  
محطة المساحة



كارت وصف المنطقة رقم	ج ٢٣
نطاق محافظة	الجيزة
العنوان	شارع الهرم عند ميدان المساحة
المالك الظاهر	املاك محافظة الجيزة
الطول التقريبي	١٣,٥ م
العرض التقريبي	٦,٥ م
المساحة	٨٧,٧٥ م <sup>٢</sup>
نوع المنشأ	الارصفة المستقبلية - مدخل ٣
الشارع الرئيسي	شارع الهرم
عدد الادوار	--
عدد المحلات	--

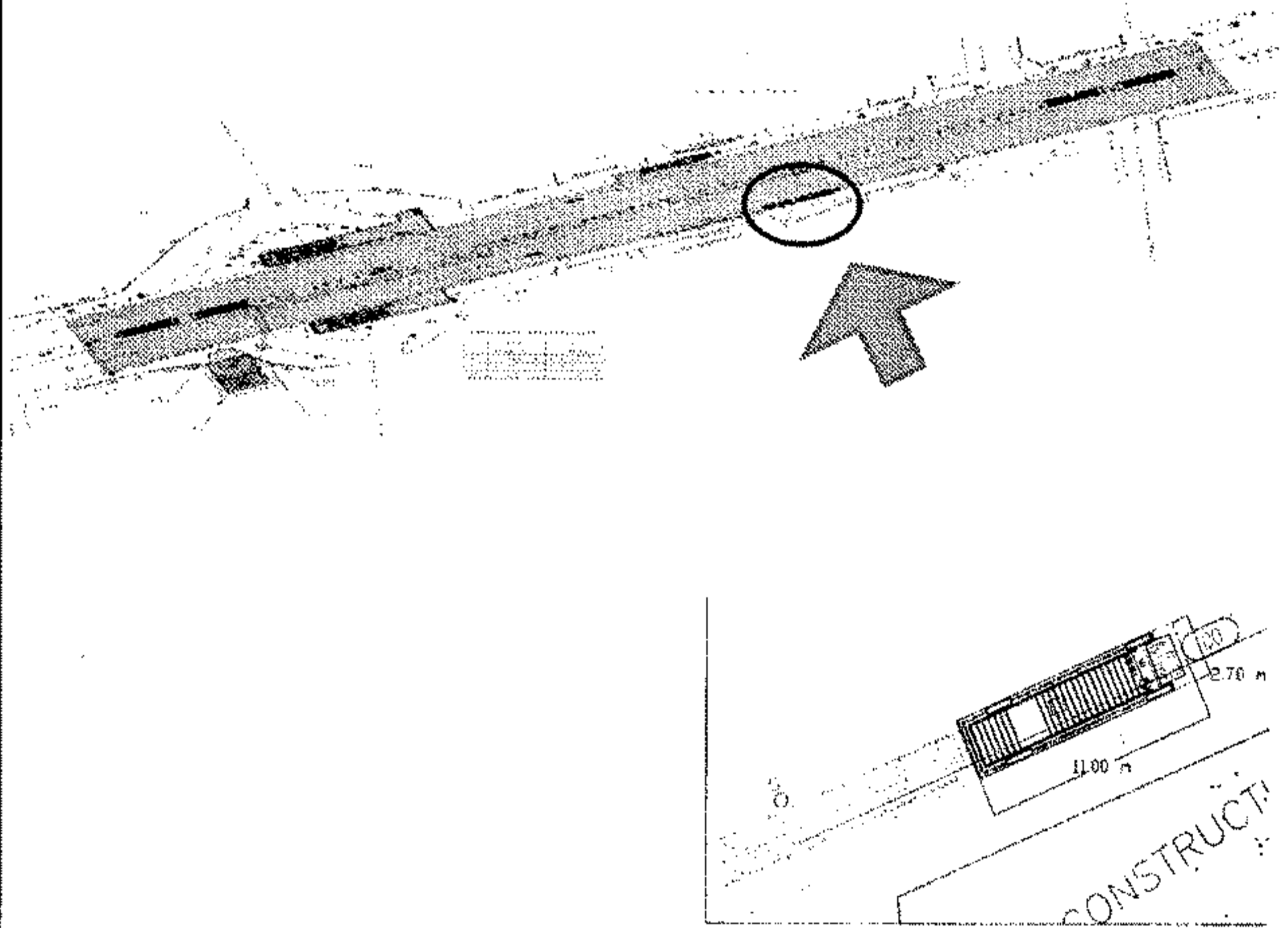


١١٦

MA

مشروع مترو انفاق القاهرة - الخط الرابع - المرحلة الاولى

كارت الوصف  
اعادة تخصيص  
محطة المساحة



٥٢٣	:	كارت وصف المنطقة رقم
الجيزة	:	نطاق محافظة
شارع الهرم عند ميدان المساحة	:	العنوان
املاك محافظة الجيزة	:	المالك الظاهر
١١ م	:	الطول التقريبي
٢,٧ م	:	العرض التقريبي
٢٩,٧ م	:	المساحة
الارصفة المستقبلية - امدخل ٤	:	نوع المنشأ
شارع الهرم	:	الشارع الرئيسي
--	:	عدد الادوار
--	:	عدد المحلات

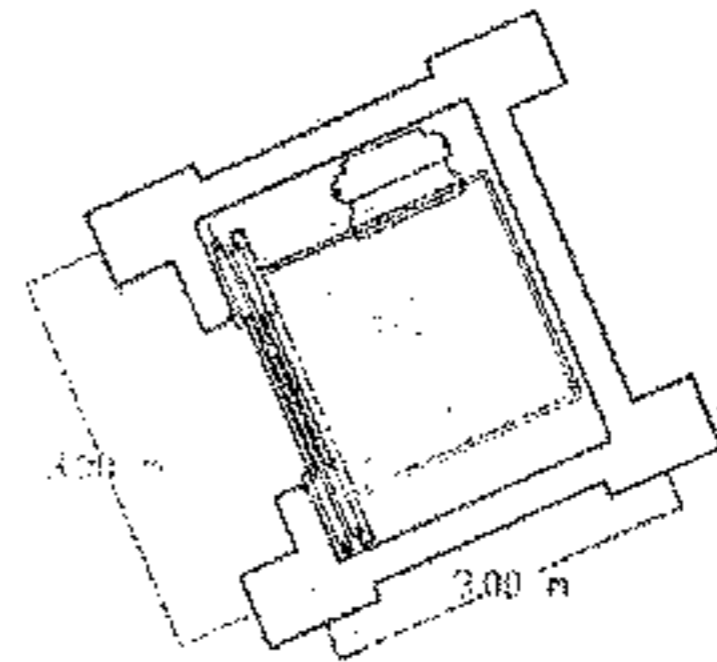
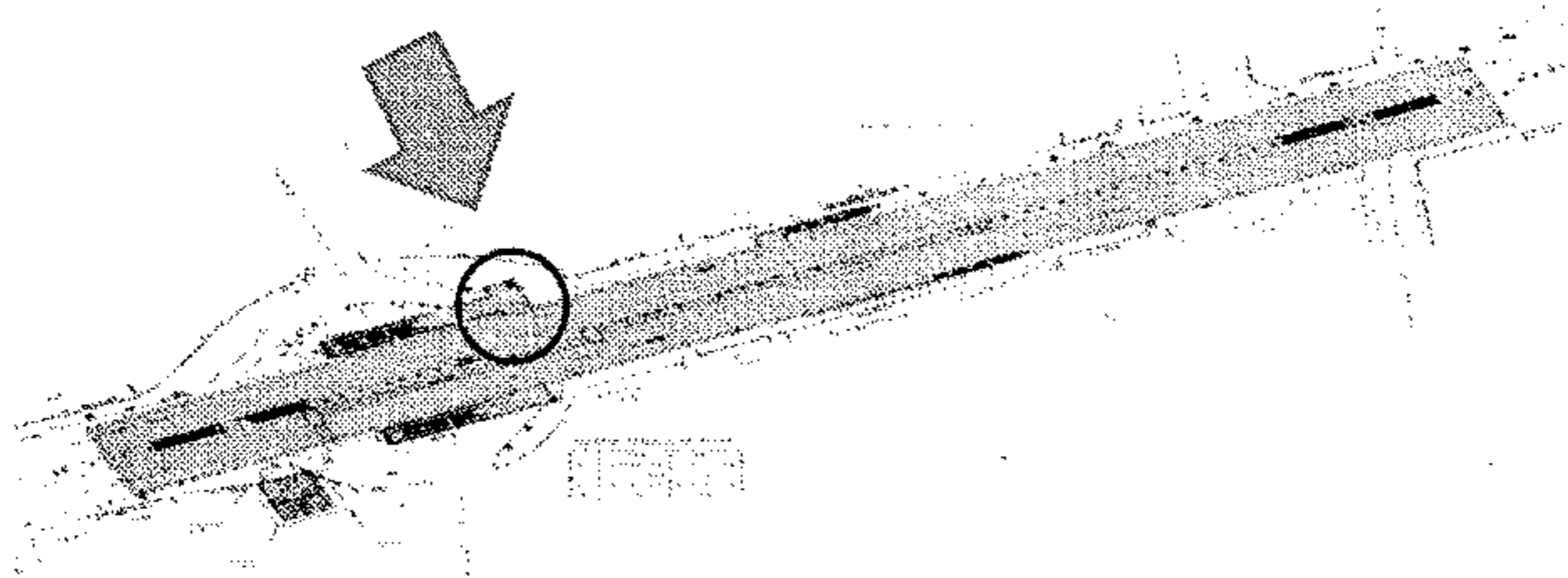


٥٦

MA ٥٥٣

مشروع مترو انفاق القاهرة - الخط الرابع - المرحلة الاولى

كارت الوصف  
عادة تخصيص  
محطة المساحة



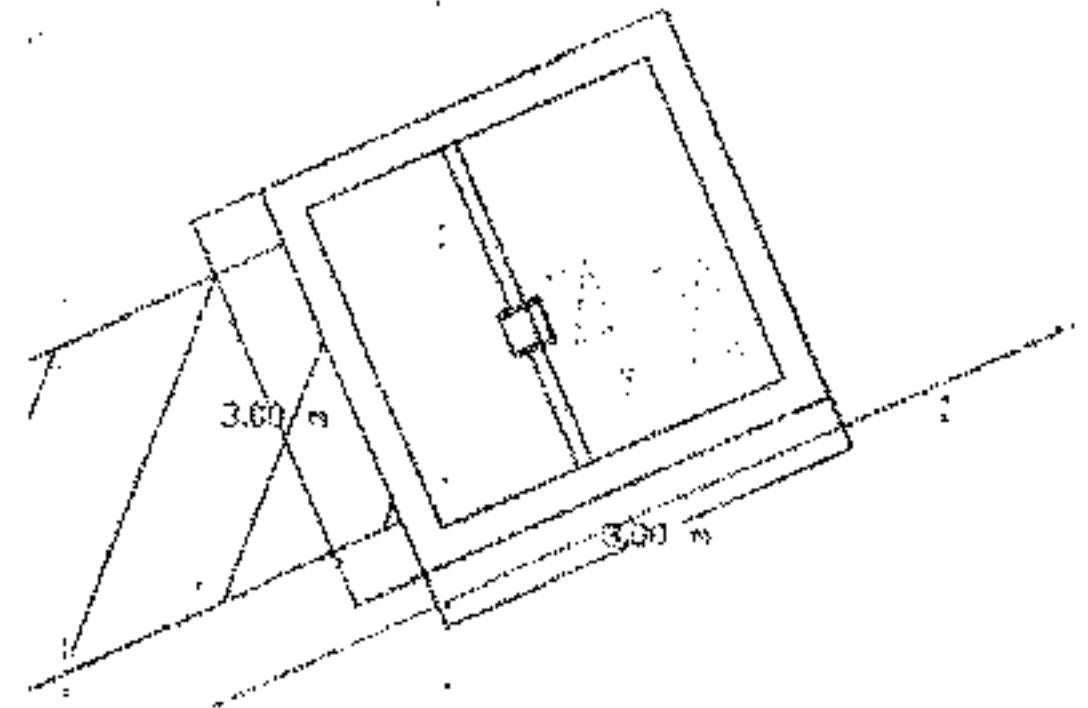
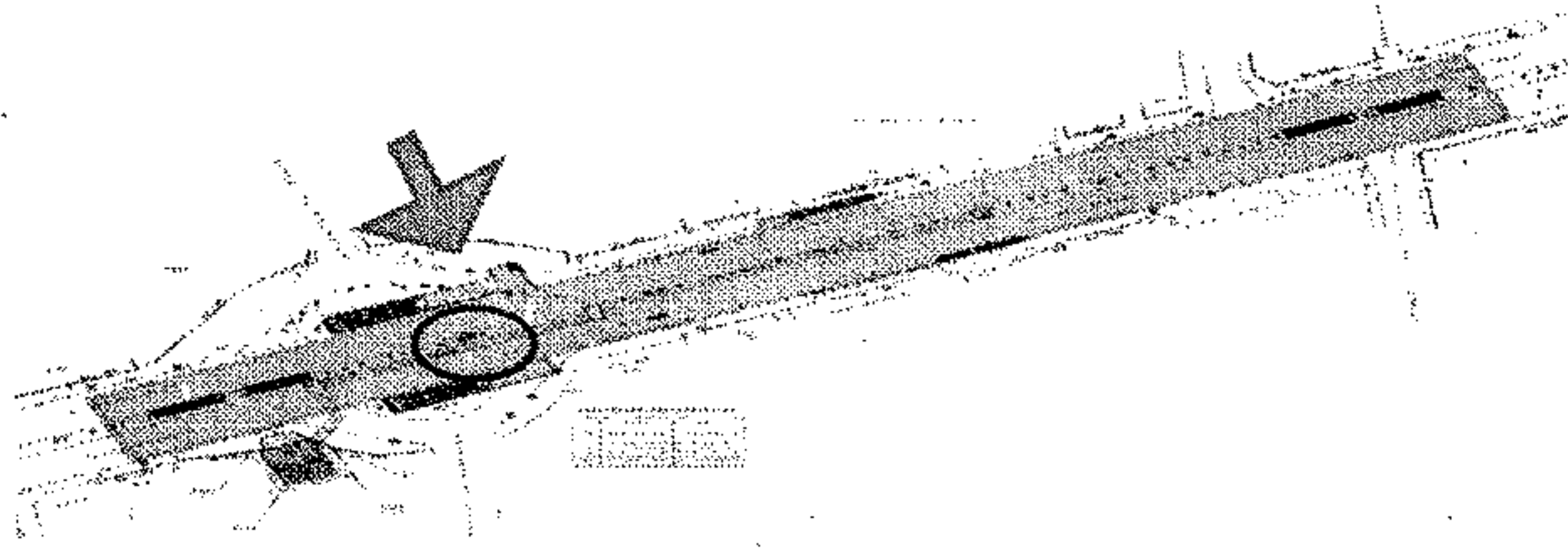
كارت وصف المنطقة رقم	:	٥٢٣
نطاق محافظة	:	الجيزة
العنوان	:	شارع الهرم عند ميدان المساحة
المالك الظاهر	:	املاك محافظة الجيزة
الطول التقريبي	:	٣ م
العرض التقريبي	:	٣ م
المساحة	:	٩ م
نوع المنشأ	:	الارصفة المستقبلية - مدخل ٥
الشارع الرئيسي	:	شارع الهرم
عدد الادوار	:	--
عدد المحلات	:	--

٥٢٣

٥٢٣

مشروع مترو انفاق القاهرة - الخط الرابع - المرحلة الاولى

كارت الوصف  
اعادة تخصيص  
محطة المساحة



كارت وصف المنطقة رقم	رقم	وصف المنطقة
نطاق محافظة	٢٣	الجيزة
العنوان		شارع الهرم عند ميدان الاسلحة
المالك الظاهر		املاك محافظة الجيزة
الطول التقريبي	٣	م
العرض التقريبي	٣	م
المساحة	٩	م
نوع المنشأ		الارصفة المسنقيلية : مدخل ٦
الشارع الرئيسي		شارع الهرم
عدد الادوار	--	--
عدد المحلات	--	--



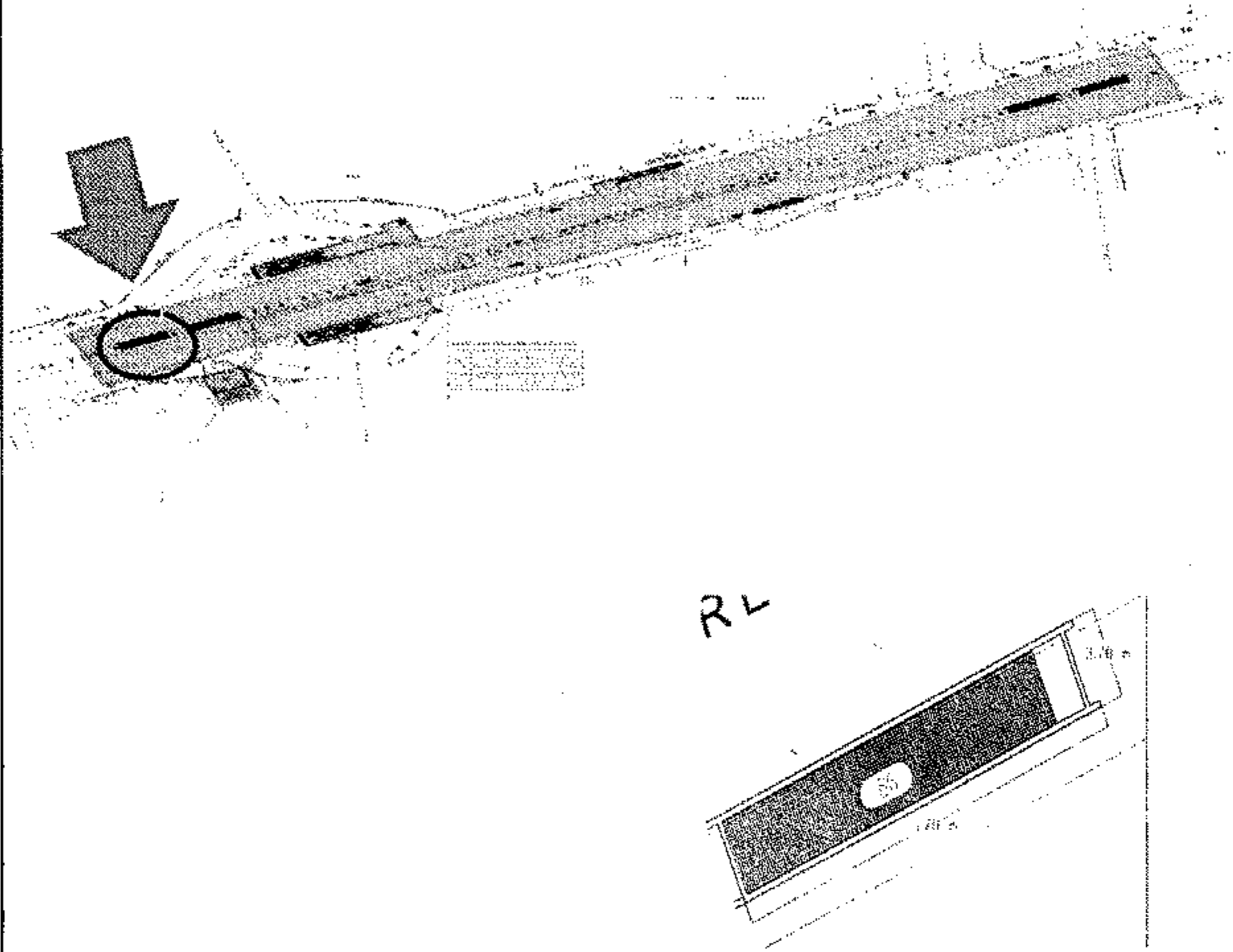
AG

م. ف. ك.



مشروع مترو انفاق القاهرة - الخط الرابع - المرحلة الاولى

كارت الوصف  
اعادة تخصيص  
محطة المساحة



كارت وصف المنطقة رقم	١٢٤
نطاق محافظة	الجيزة
العنوان	شارع الهرم عند ميدان المساحة
المالك الظاهر	املاك محافظة الجيزة
الطول التقريبي	١٦.٧ م
العرض التقريبي	٣.٧ م
المساحة	٦١.٧٩ م <sup>٢</sup>
نوع المنشأ	جزيرة الوسط المستقبلية - فتحة نهويه رقم ١
الشارع الرئيسي	شارع الهرم
عدد الادوار	--
عدد المحلات	--

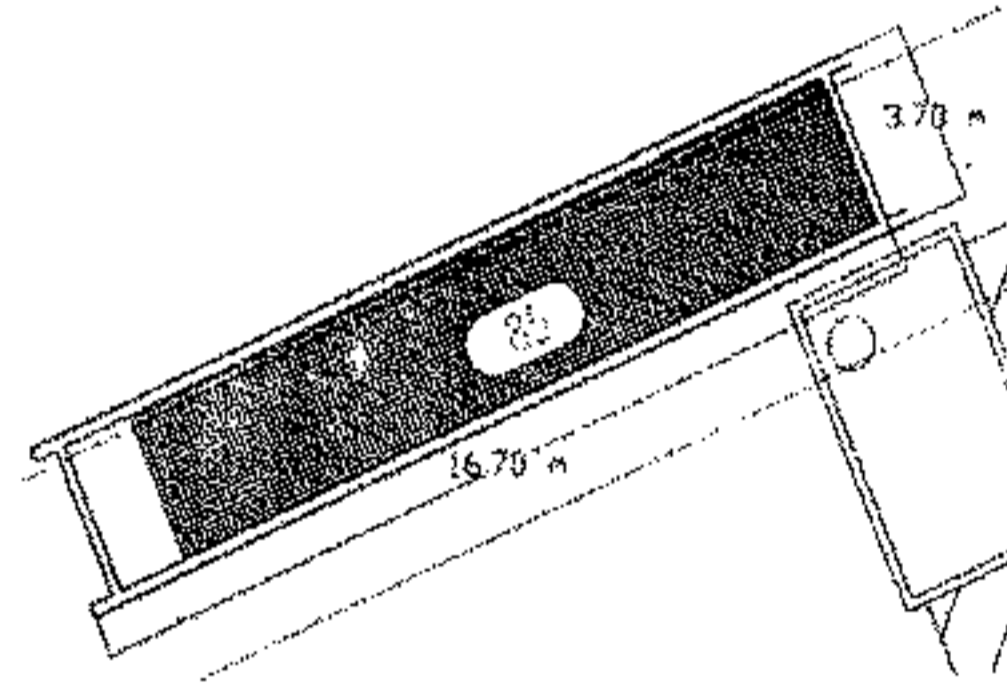



Handwritten signature or mark.

Handwritten signature or mark.

مشروع مترو انفاق القاهرة - الخط الرابع - المرحلة الاولى

كارت الوصف  
اعادة تخصيص  
محطة المساحة



٢٤ ب	:	كارت وصف المنطقة رقم
الجزيرة	:	نطاق محافظة
شارع الهرم عند ميدان المساحة	:	العنوان
املاك محافظة الجزيرة	:	المالك الظاهر
١٦.٧ م	:	الطول التقريبي
٣.٧ م	:	العرض التقريبي
٦١.٧٩ م	:	المساحة
جزيرة الوسط المستقبلية - فتحة تهيؤه رقم ٢	:	نوع المنشأ
شارع الهرم	:	الشارع الرئيسي
--	:	عدد الانوار
--	:	عدد المحلات

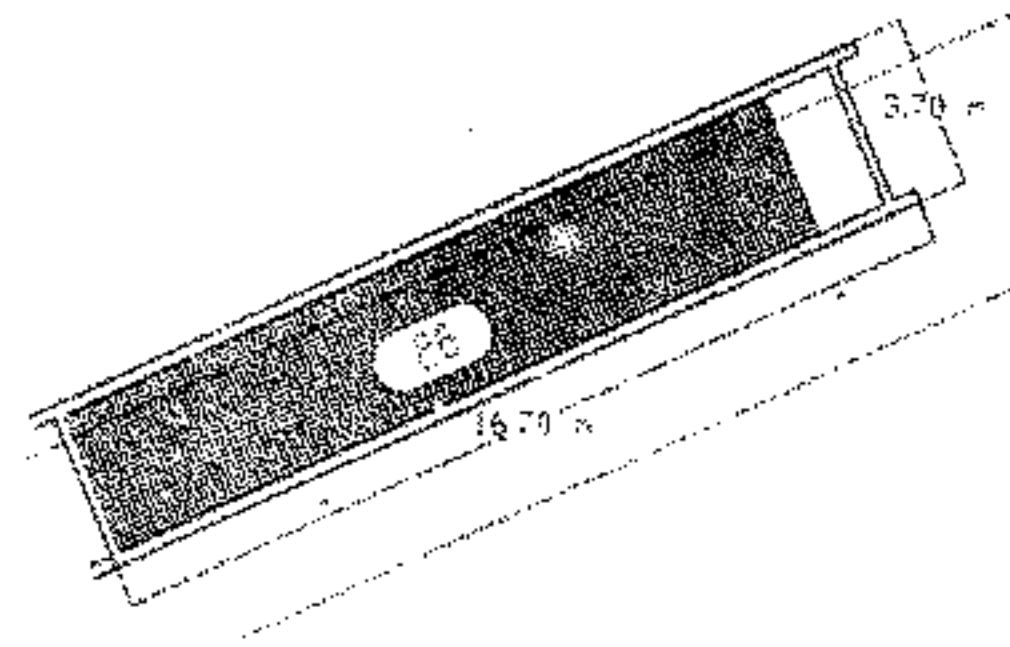
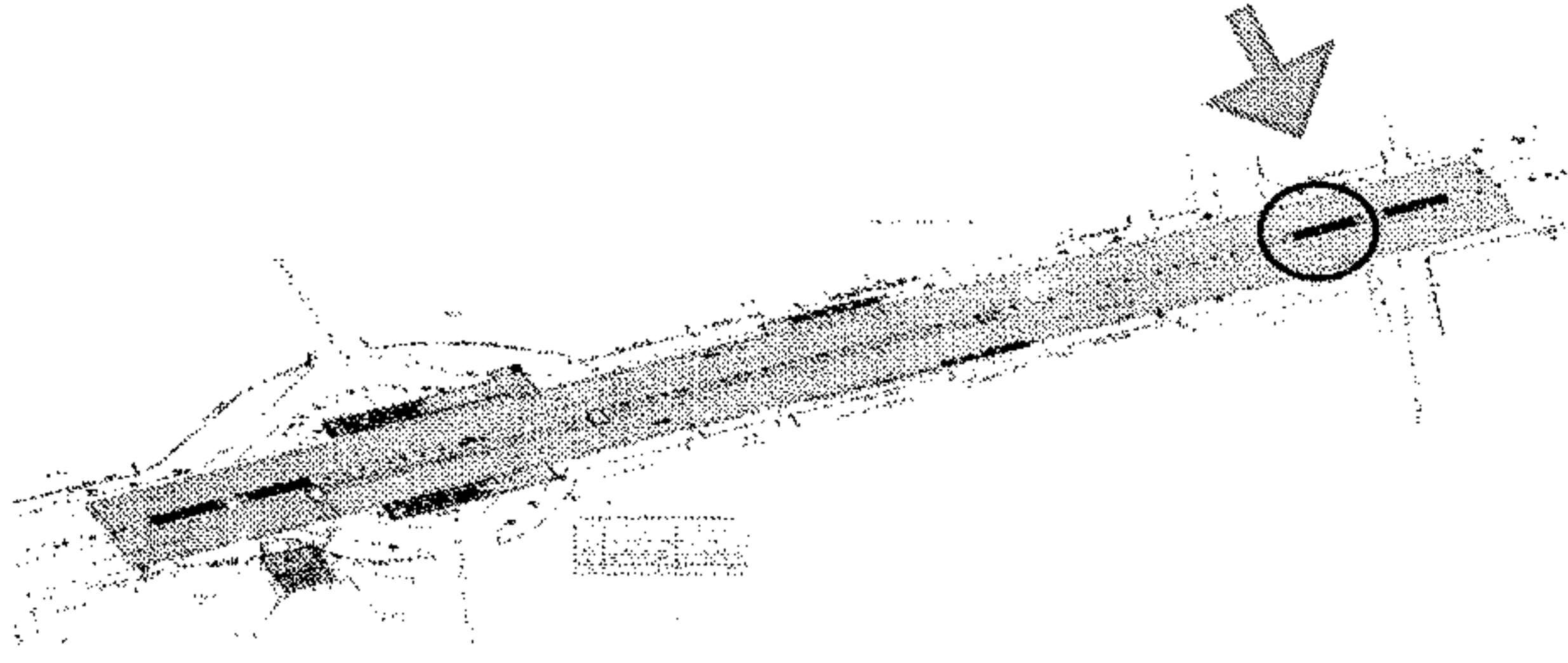


١٩٦

١٩٦

مشروع مترو انفاق القاهرة - الخط الرابع - المرحلة الاولى

كارت الوصف  
اعادة تخصيص  
محطة المساحة



٢٤ ج	كارت وصف المنطقة رقم
الجزيرة	نطاق محافظة
شارع الهرم عند ميدان المساحة	العنوان
املاك محافظة الجزيرة	المالك الظاهر
١٦.٧ م	الطول التقريبي
٣.٧ م	العرض التقريبي
٦١.٧٩ م	المساحة
جزيرة الوسط المستقبلية - - فتحة تهويه رقم ٣	نوع المنشأ
شارع الهرم	الشارع الرئيسي
--	عدد الادوار
--	عدد المحلات

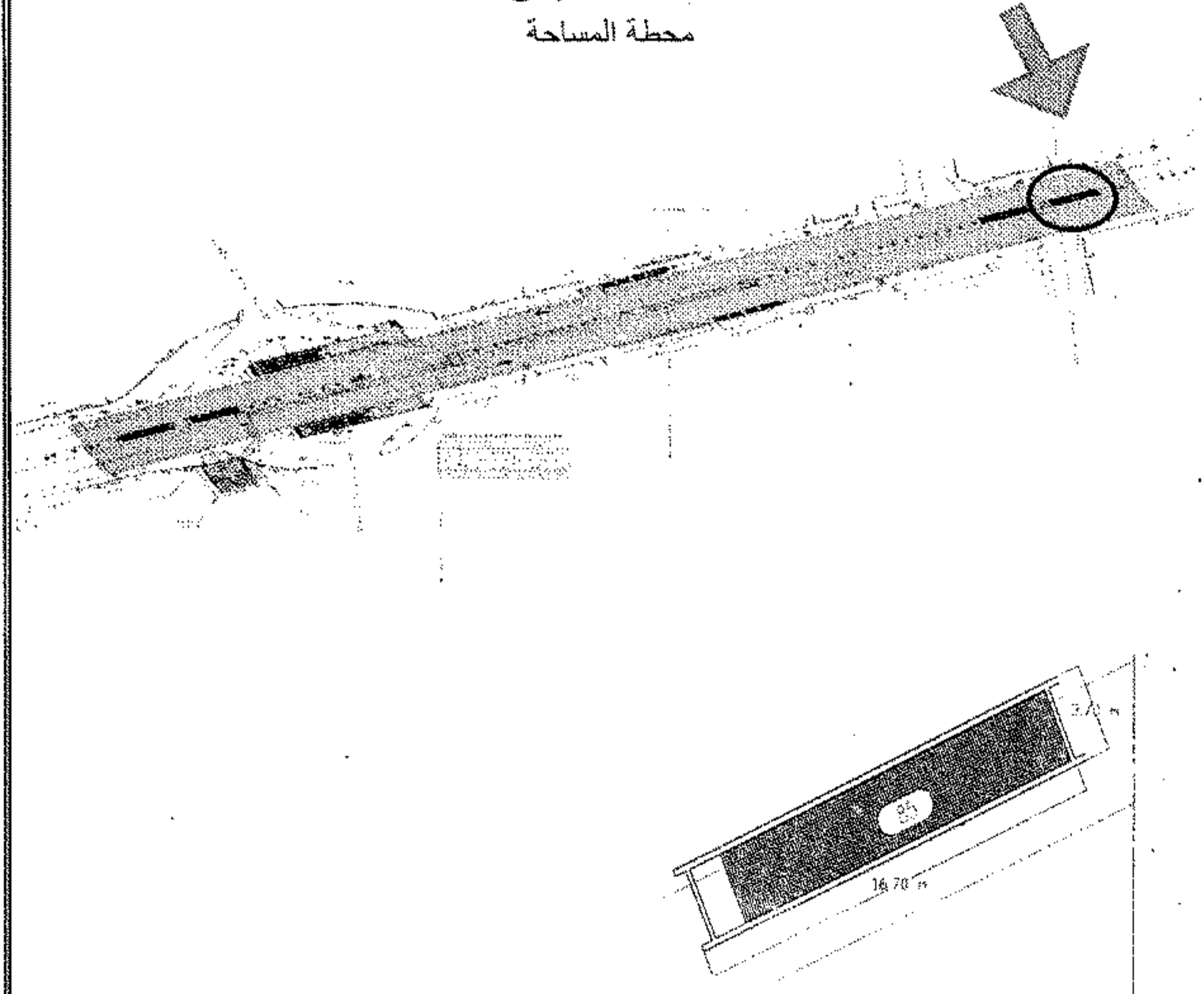


Al

Handwritten signatures and initials at the bottom of the page.

مشروع مترو و انفاق القاهرة - الخط الرابع - المرحلة الاولى

كارت الوصف  
اعادة تخصيص  
محطة المساحة



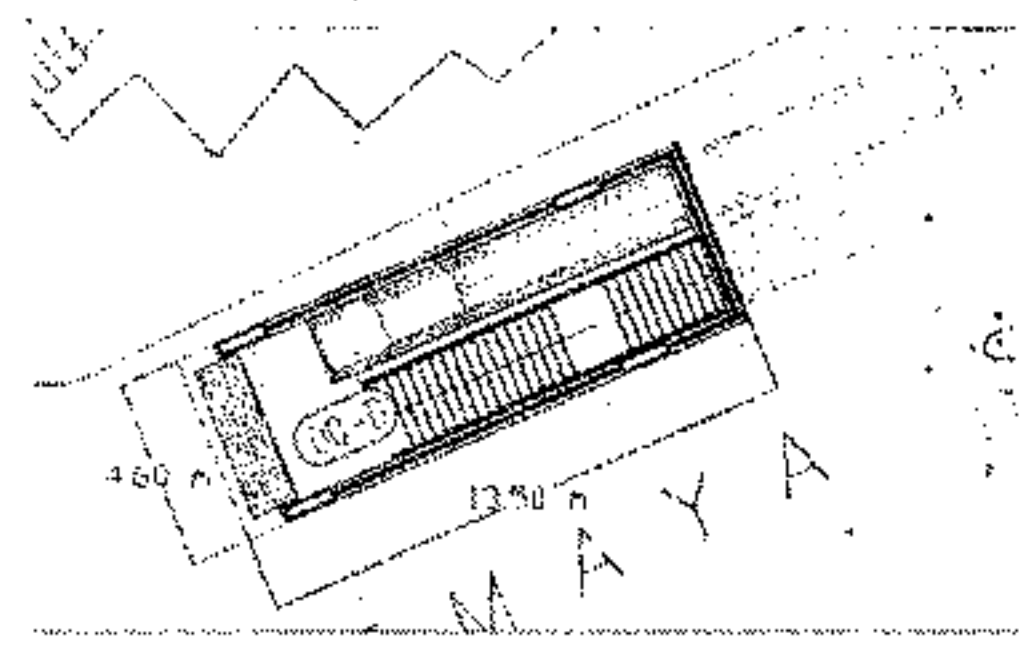
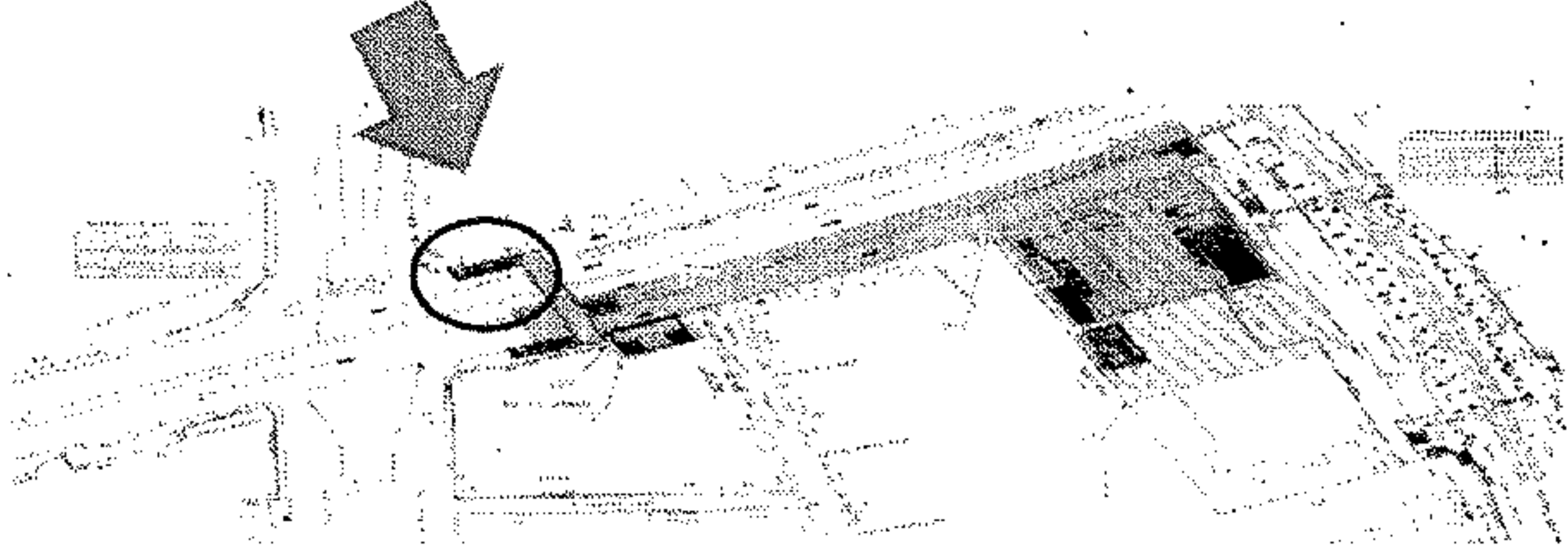
٢٢٤	:	كارت وصف المنطقة رقم
الجيزة	:	نطاق محافظة
شارع الهرم عند ميدان المساحة	:	العنوان
املاك محافظة الجيزة	:	المالك الظاهر
١٦.٧ م	:	الطول التقريبي
٣.٧ م	:	العرض التقريبي
٦١.٧٩ م	:	المساحة
جزيرة الوسط المستقبلية - فتحة تيوبه رقم ٤	:	نوع المنشأ
شارع الهرم	:	الشارع الرئيسي
--	:	عدد الأدوار
--	:	عدد المحلات

AG

Handwritten signature or mark.

مشروع مترو انفاق القاهرة - الخط الرابع - المرحلة الاولى

كارت الوصف  
اعادة تخصيص  
محطة الجيزة



كارت وصف المنطقة رقم	
محافظة الجيزة	١٢٥
العنوان	شارع الهرم عند نفق الهرم
المالك الظاهر	املاك محافظة الجيزة
الطول التقريبي	١٣.٥ م
العرض التقريبي	٤.٦ م
المساحة	٦٢.١ م
نوع المنشأ	الارصفة المستقبلية - مدخل ١
الشارع الرئيسي	شارع الهرم
عدد الادوار	--
عدد المحلات	--



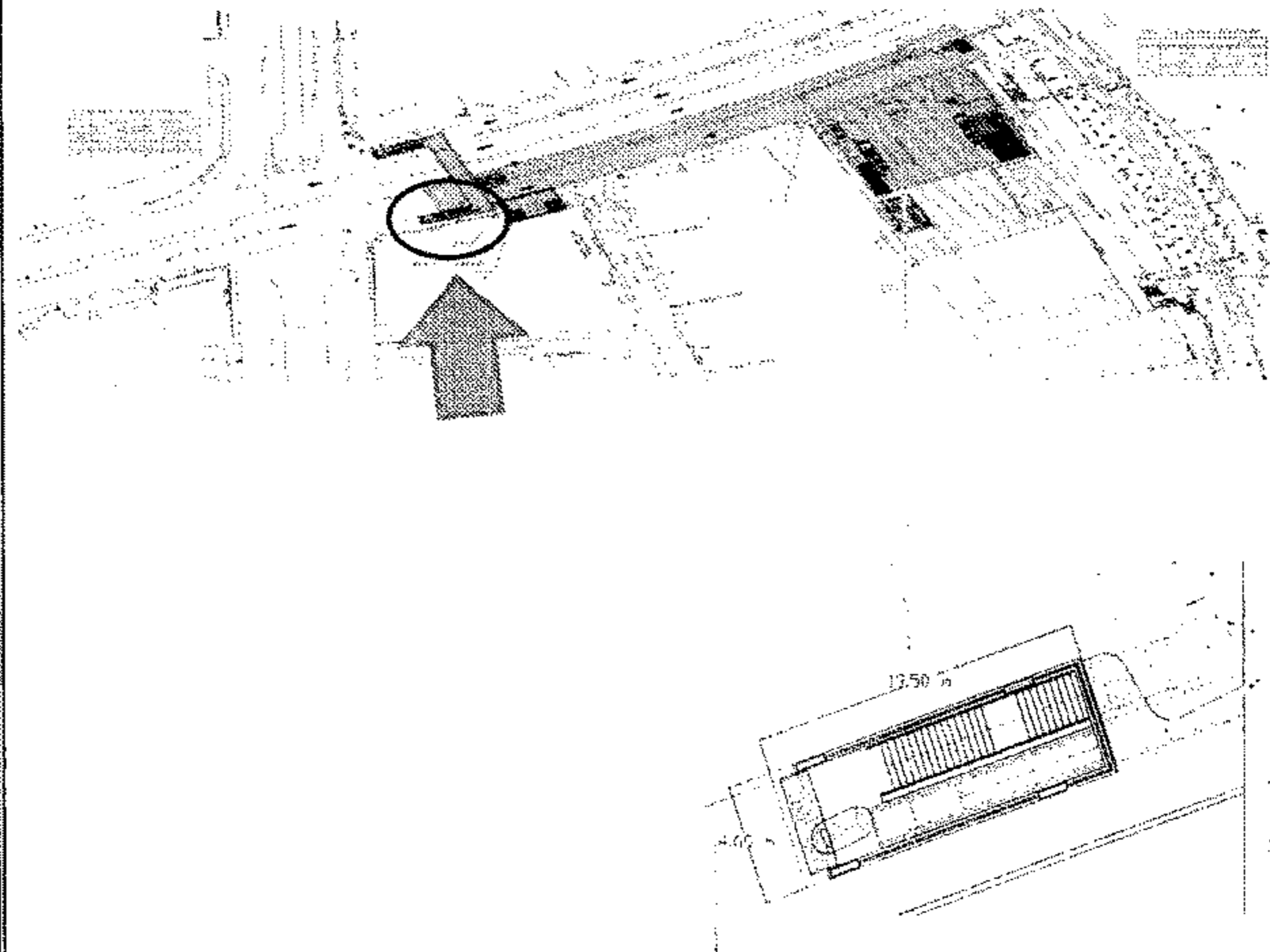
Al

Handwritten signature or mark at the bottom center of the page.



مشروع مترو انفاق القاهرة - الخط الرابع - المرحلة الاولى

كارت الوصف  
اعادة تخصيص  
محطة الجيزة



كود وصف المنطقة رقم	:	ب ٢٥
نطاق محافظة	:	الجيزة
العنوان	:	شارع الهرم عند نفق الهرم
المالك الظاهر	:	املاك محافظة الجيزة
الطول التقريبي	:	١٣,٥ م
العرض التقريبي	:	٤,٦ م
المساحة	:	٦٢,١ م <sup>٢</sup>
نوع المنشأ	:	الارصفة المستقبلية - مدخل ٢
الشارع الرئيسي	:	شارع الهرم
عدد الادوار	:	--
عدد المحلات	:	--

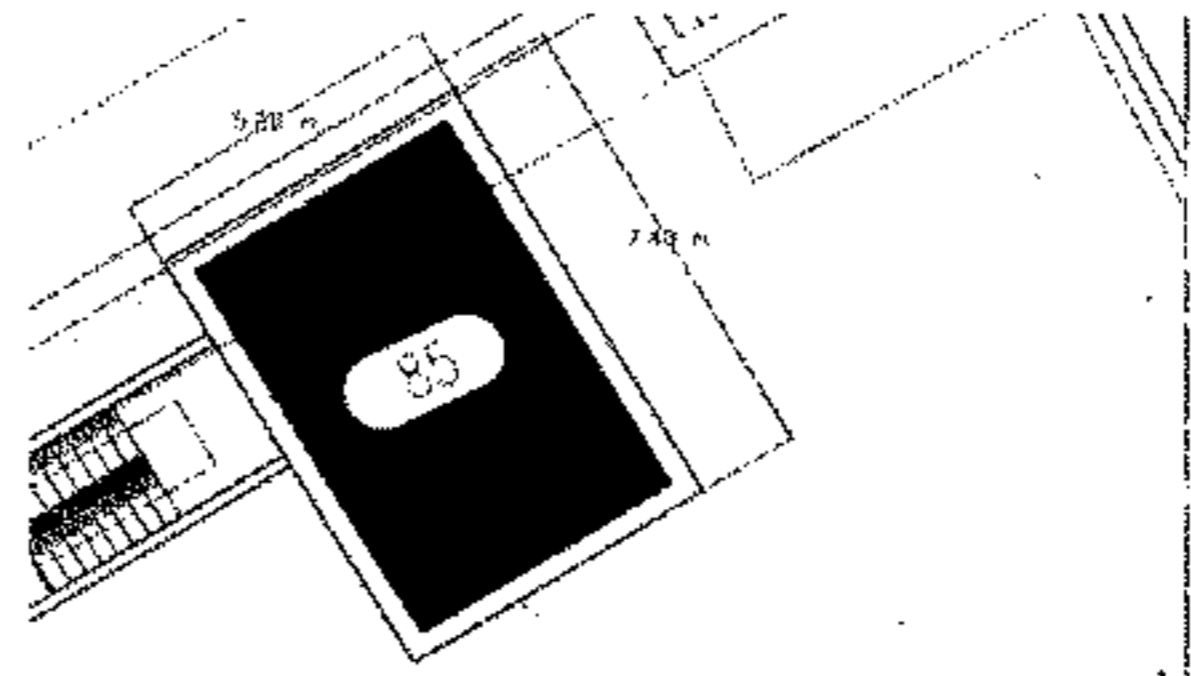
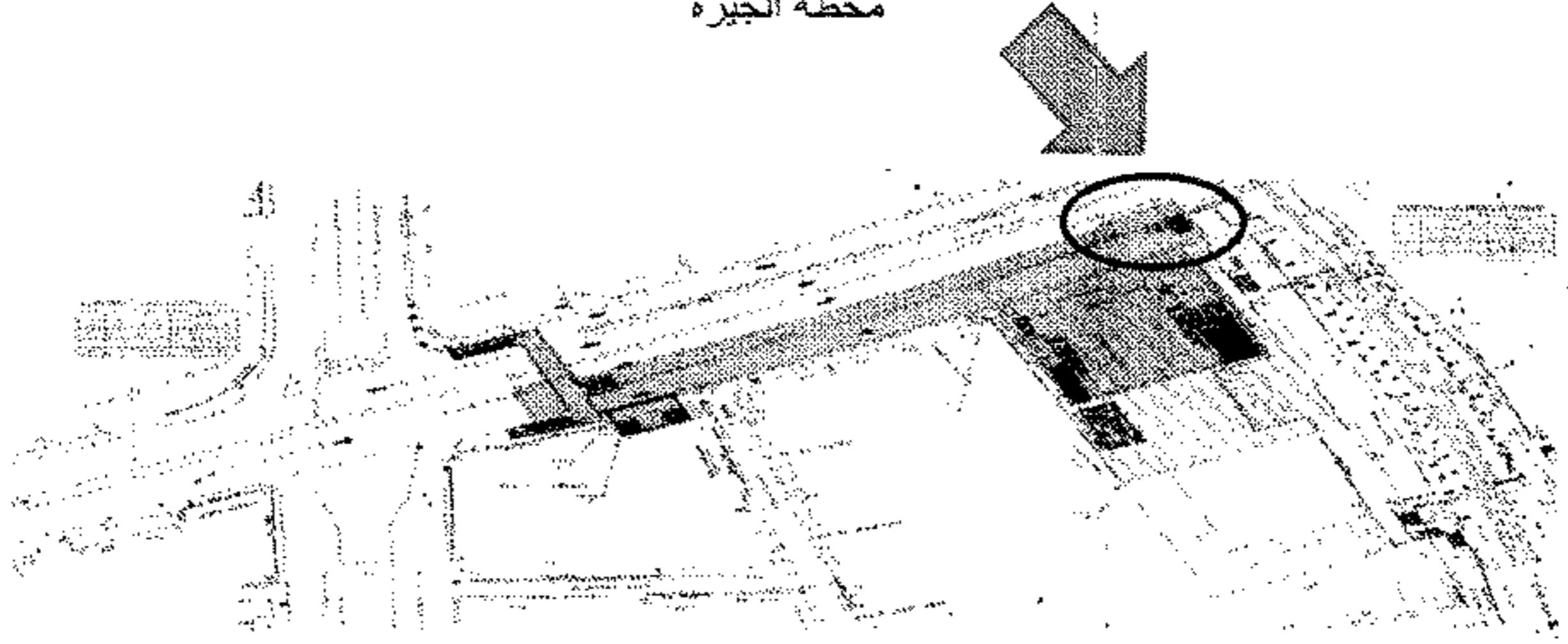


٨٦

٤٥٥٣١

مشروع مترو انفاق القاهرة - الخط الرابع - المرحلة الاولى

كارت الوصف  
اعادة تخصيص  
محطة الجيزة



كارت وصف المنطقة رقم	رقم
نطاق محافظة	الجيزة
العنوان	شارع الهرم اعلى نفق الهرم
المالك الظاهر	املاك محافظة الجيزة
الطول التقريبي	٧.٤ م
العرض التقريبي	٥.٢ م
المساحة	٣٨.٤٨ م <sup>٢</sup>
نوع المنشأ	الارصفة المستقبلية - فتحة تهويه رقم ٢
الشارع الرئيسي	شارع الهرم
غدد الادوار	--
عدد المحلات	--



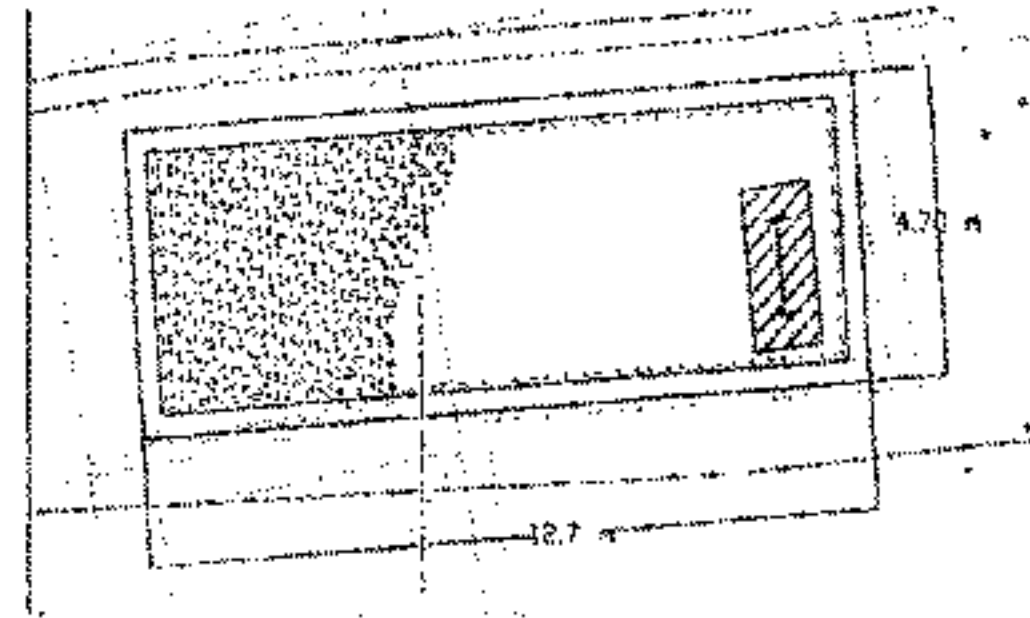
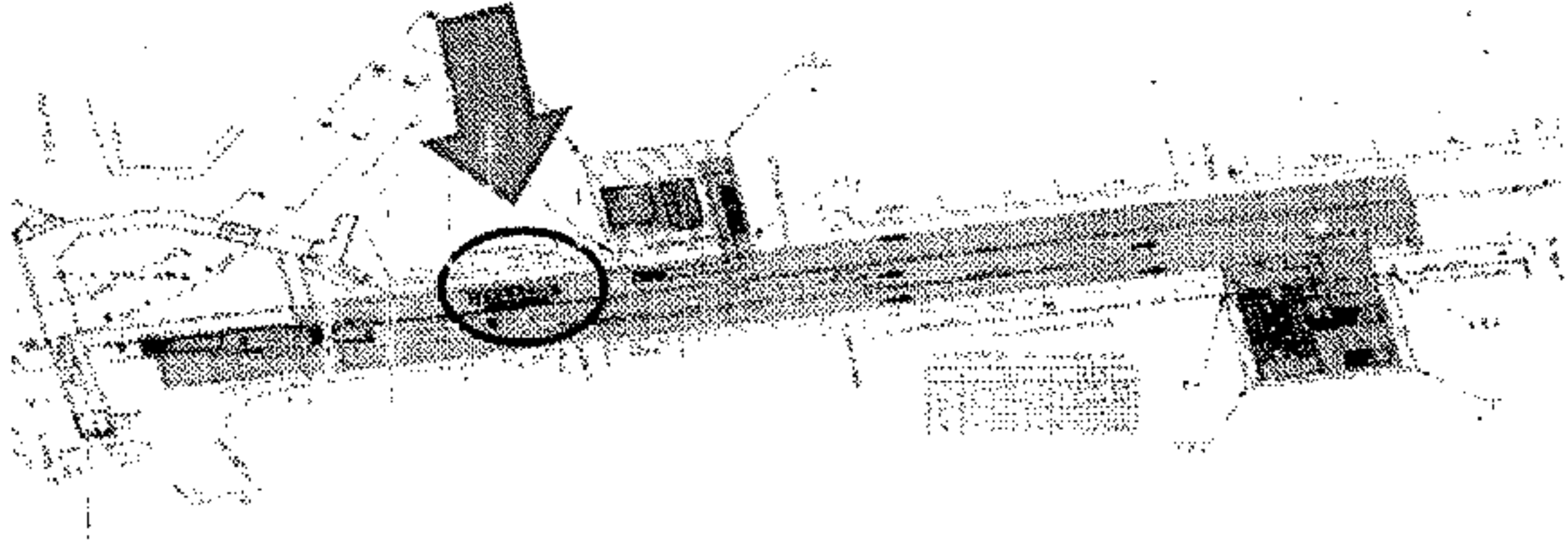
Al

Handwritten signature and date: ٢٠١٤



مشروع مترو انفاق القاهرة - الخط الرابع - المرحلة الاولى

كارت الوصف  
اعادة تخصيص  
محطة ميدان الجيزة



كارت وصف المنطقة رقم	:	٢٧ ب
نطاق محافظة	:	الجيزة
العنوان	:	شارع الهرم ميدان الجيزة
المالك الظاهر	:	املاك محافظة الجيزة
الطول التقريبي	:	١٢.٧ م
العرض التقريبي	:	٤.٧ م
المساحة	:	٥٩.٦٩ م <sup>٢</sup>
نوع المنشأ	:	الارصفة المستقبلية - فتحة تهويه رقم ٢
الشارع الرئيسي	:	شارع الهرم
عدد الادوار	:	--
عدد المحلات	:	--



AK

١٣٨

**محافظة الجيزة**

**نوع ملكية**



## مشروع مترو أنفاق القاهرة

### كشوف بيان الملاك الظاهرين للعقارات

م	بيانات خاصة بالعقار المطلوب	
	اسم المالك الظاهر	العنوان
١	أرض ملك طارق محمد أحمد	رقم ١ شارع الجمهورية من طريق مصر إسكندرية الصحراوى
٢	شركة إيجوث	ميدان الرماية
٣	المخابرات العامة	رقم ٢٨,٢٦ شارع الهرم مع شارع ترعة المنصورية
٤	الشركة القابضة للتشييد والإسكان	رقم ١٠٥ شارع الهرم
٥	الحاج نبيل محمود وشركاه	رقم ١٦٩ مكرر شارع الهرم
٦	محمد عبد الرقيب	رقم ٢٥١ شارع الهرم مع شارع محمد عبد الرقيب
٧	فيلا رشيد الأوسيمى	رقم ٣٠٢ شارع الهرم
٨	شركة مصر لإدارة الأصول العقارية - مصر القابضة للتأمين	رقم ٣٥٧ شارع الهرم
٩	مدينة الفنون - وزارة الثقافة	رقم ٤١١ شارع الهرم - ميدان للمساحة
١٠	جراج العالمان ترافيل	رقم ٤٧٧ امتداد شارع الهرم أعلى النفق
١١	مبنى B-tech	رقم ٤٦٥ امتداد شارع الهرم أعلى النفق
١٢	مبنى الأسر المنتجة - تابع التضامن الاجتماعى	رقم ٥٢٩ شارع الهرم أعلى النفق بجوار مدرسة صلاح الدين
١٣	وزارة التموين والتجارة	رقم ٤٧٨ شارع الهرم

الخط الرابع / المرحلة الأولى

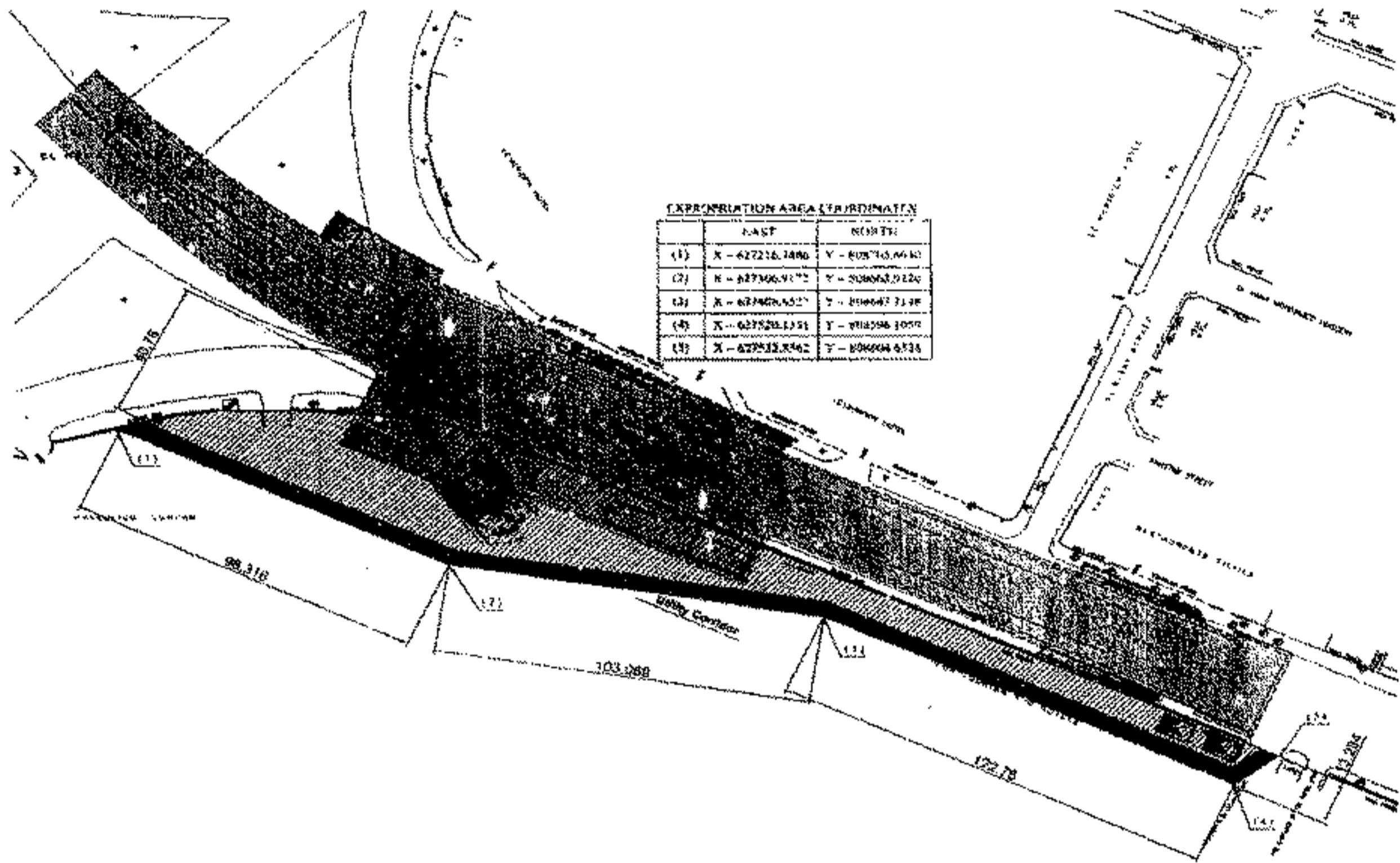
المطلوب نزع ملكيتها - نطاق محافظة الجيزة

الحى التابع له	المحطة	الغرض من إعادة التخصيص	نوع المنشأة
الهرم	المتحف	إنشاء مداخل المحطة ومبنى المولدات	أرض فضاء
الهرم	الرماية	إنشاء المحطة	أرض فضاء
الهرم	الأهرامات	إنشاء مبنى المولدات	أرض فضاء
العمرائية	المريوطية	إنشاء مبنى المولدات	أرض فضاء
العمرائية	العريش	إنشاء مبنى المولدات وسلام المحطة	أرض فضاء
العمرائية	المطبعة	إنشاء مبنى المولدات	أرض فضاء
العمرائية	الطالبيية	إنشاء مبنى المولدات	حديقة فيلا
العمرائية	مدكور	إنشاء مبنى المولدات	أرض فضاء
العمرائية	المساحة	إنشاء مبنى المولدات	أرض فضاء
العمرائية	الجيزة	إنشاء مبنى المولدات وسلام المحطة وفتحات التهوية	أرض فضاء بها مباني دور واحد
العمرائية	الجيزة	فتحة تهوية رقم ١	أرض ومعرض أجهزة كهربائية دورين
جنوب الجيزة	ميدان الجيزة	إنشاء مبنى المولدات وفتحات التهوية والسالم	أرض ومبنى ٣ أنوار
جنوب الجيزة	ميدان الجيزة	مبنى مولدات وسلام	أرض ومبنى إدارى ٣ أنوار



مشروع مترو انفاق القاهرة - الخط الرابع - المرحلة الاولى

كارت الوصف  
نزع الملكية  
محطة الرماية



كارت وصف المنطقة رقم	رقم
نطاق محافظة	٢
العنوان	الجيزة
المالك الظاهر	ميدان الرماية
الطول التقريبي	شركة ايجوث
العرض التقريبي	كما بالرسم
المساحة	كما بالرسم
نوع المنشأ	٢ م ٧٠٠٠
الشارع الرئيسي	ارض فضاء
عدد الادوار	ميدان الرماية - الهرم
عدد المحلات	--
	--

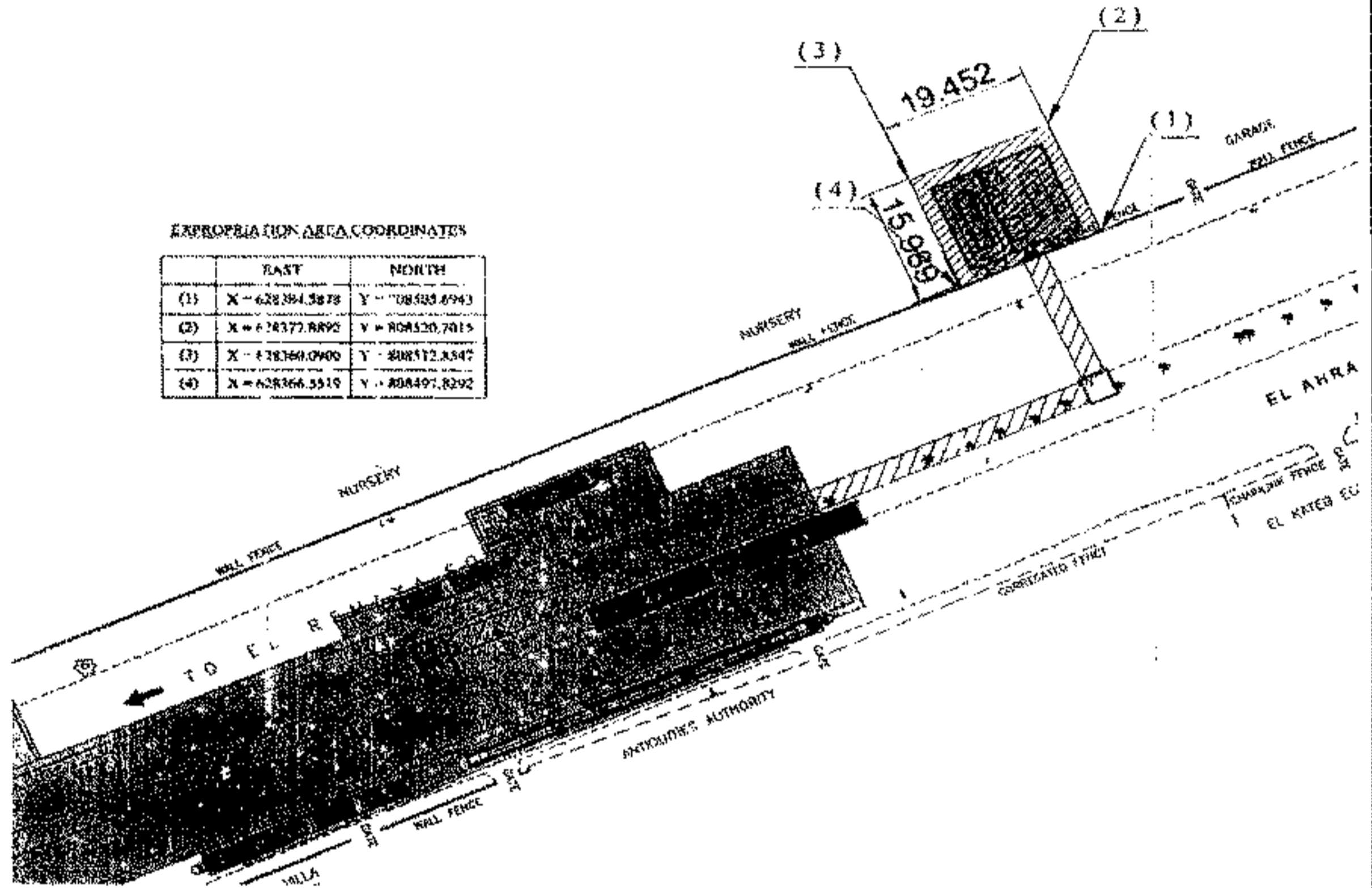
٢٧٦

٢٧٦

٢٧٦

مشروع مترو انفاق القاهرة - الخط الرابع - المرحلة الاولى

كارت الوصف  
نزع الملكية  
محطة الاهرامات



EXPROPRIATION AREA COORDINATES

	EAST	NORTH
(1)	X = 628394.3878	Y = 708583.6943
(2)	X = 628377.8892	Y = 708120.7015
(3)	X = 628360.0900	Y = 708112.8547
(4)	X = 628366.5519	Y = 708497.8292

كارت وصف المنطقة رقم	٣
نطاق محافظة	الجيزة
العنوان	رقم ٢٦, ٢٨ شارع الاهرام مع شارع ترعة المنصورية
المالك الظاهر	المخابرات العامة
الطول التقريبي	كما بالرسم
العرض التقريبي	كما بالرسم
المساحة	٣٧٠ م <sup>٢</sup>
نوع المنشأ	ارض فضاء
الشارع الرئيسي	الهرم
عدد الادوار	--
عدد المحلات	--

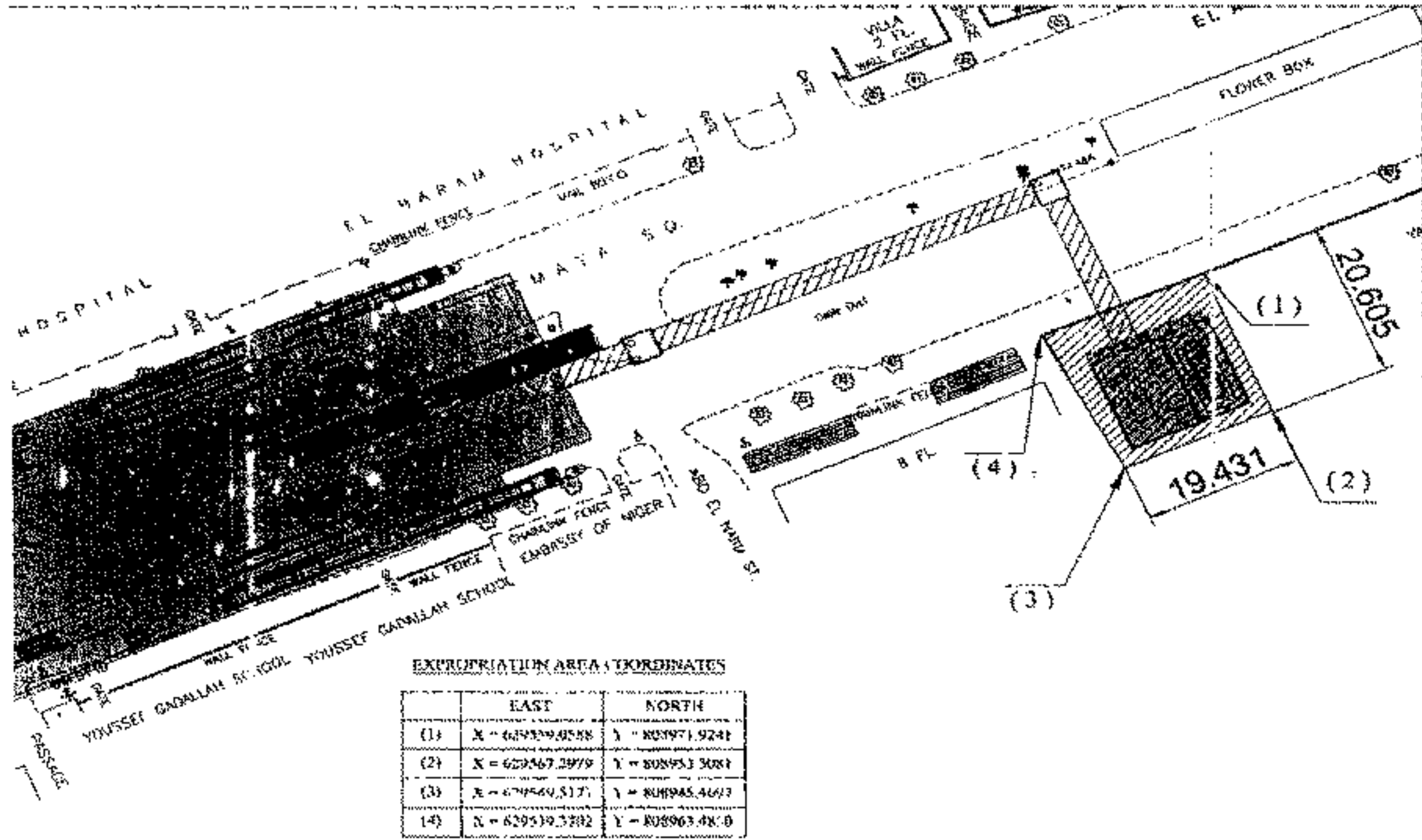
ALY

Handwritten signatures and stamps.



مشروع مترو انفاق القاهرة - الخط الرابع - المرحلة الاولى

كارت الوصف  
نزع الملكية  
محطة المربوطية



٤	:	كارت وصف المنطقة رقم
الجيزة	:	نطاق محافظة
رقم ١٠٥ شارع الهرم	:	العنوان
الشركة القابضة للتشييد و الإسكان	:	المالك الظاهر
كما بالرسم	:	الطول التقريبي
كما بالرسم	:	العرض التقريبي
٤٥٠ م	:	المساحة
ارض قضاء	:	نوع المنشأ
الهرم	:	الشارع الرئيسي
--	:	عدد الادوار
--	:	عدد المحلات

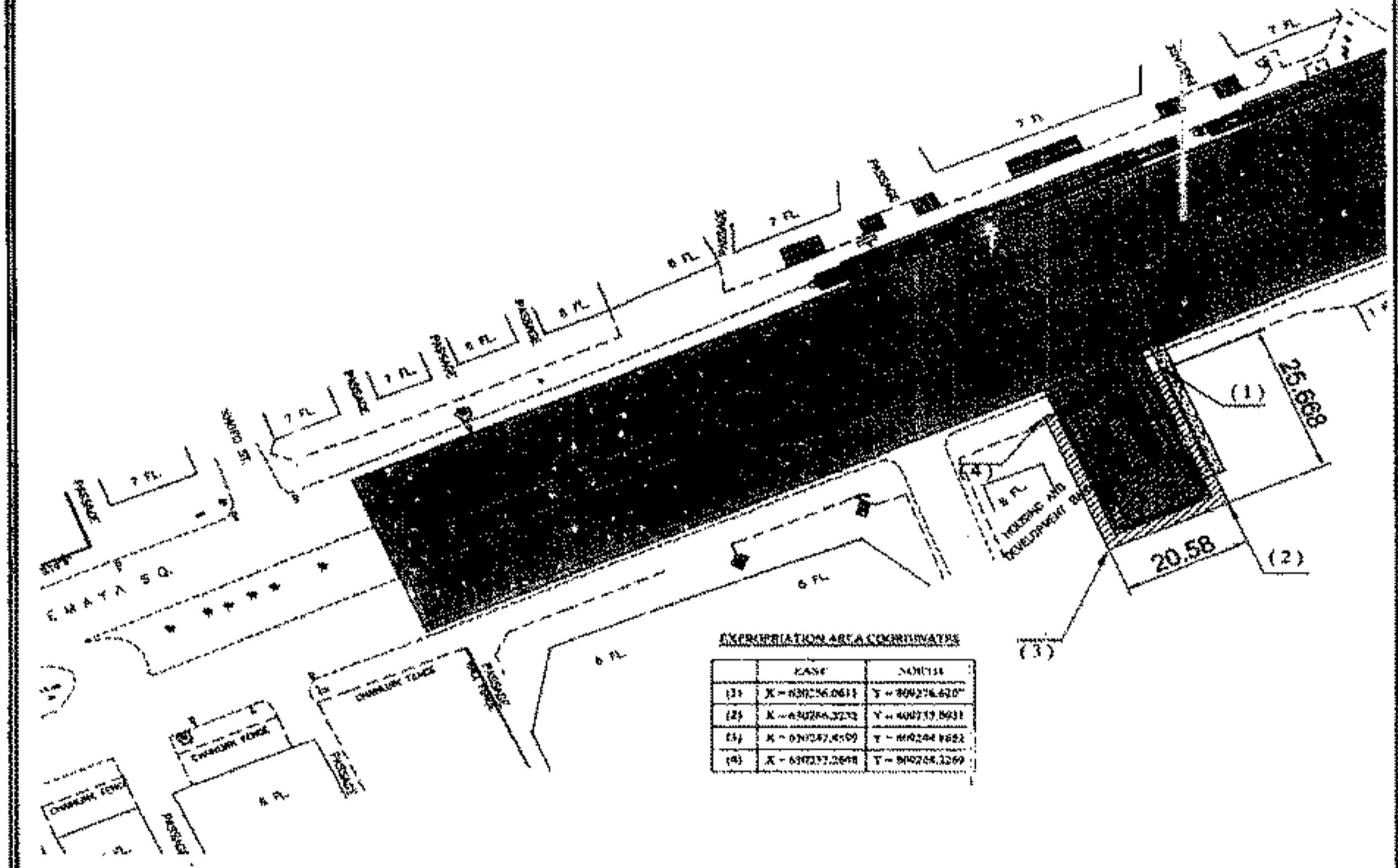
Handwritten signature or mark.

Handwritten signature or mark.

Handwritten signature or mark.

مشروع مترو انفاق القاهرة - الخط الرابع - المرحلة الاولى

كارت الوصف  
نزع الملكية  
محطة العريش



كارت وصف المنطقة رقم

نطاق محافظة

العنوان

المالك الظاهر

الطول التقريبي

العرض التقريبي

المساحة

نوع المنشأ

الشارع الرئيسي

عدد الأدوار

عدد المحلات

الجيزة  
رقم ١٦٩ مكرر شارع الهرم  
الحاج نبيل محمود و شركاه  
كما بالرسم  
كما بالرسم  
٥٥٠ م<sup>٢</sup>  
ارض فضاء  
الهرم  
--  
--

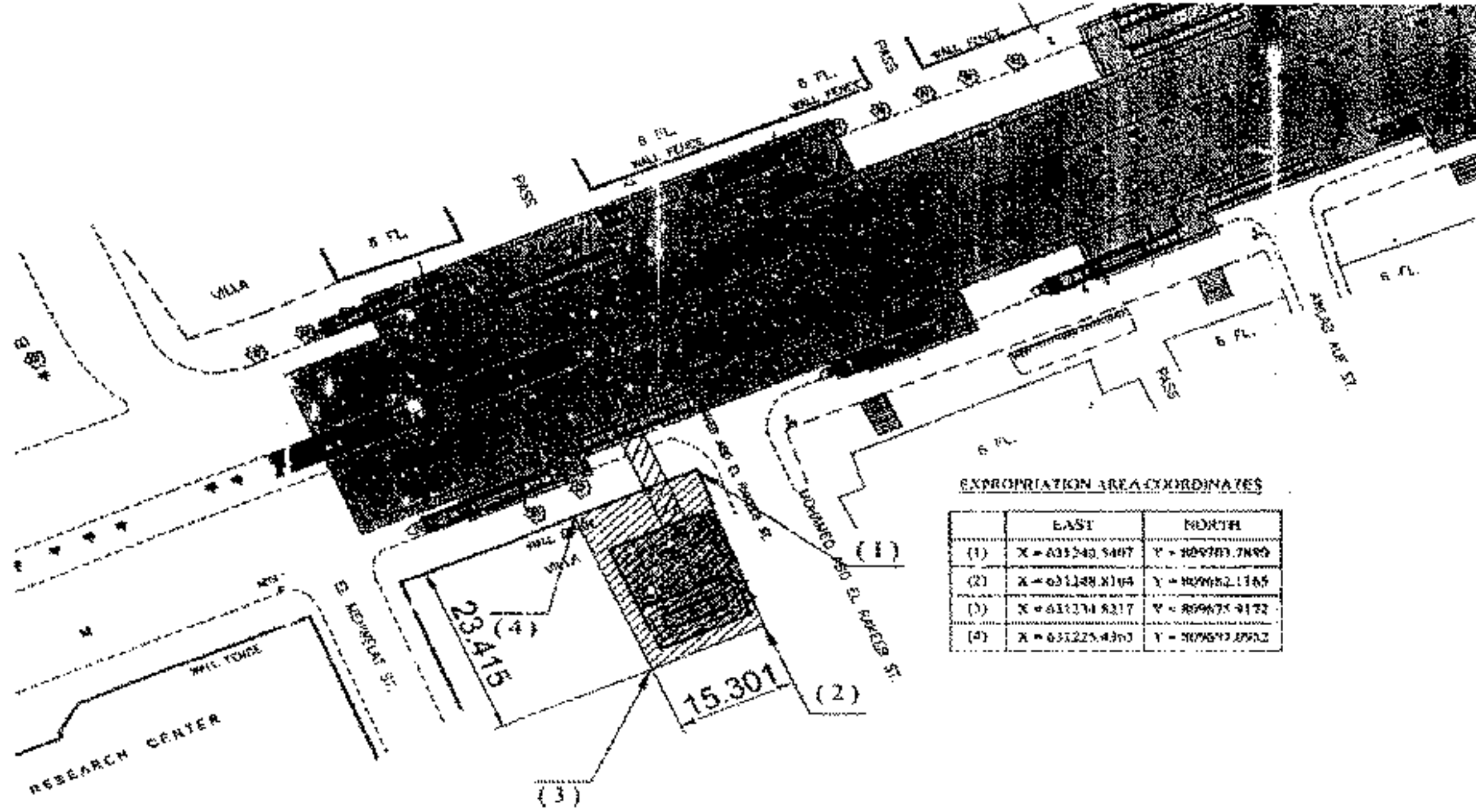


٥١٩

بشرفه

مشروع مترو انفاق القاهرة - الخط الرابع - المرحلة الاولى

كارت الوصف  
نزع الملكية  
حطة المطبعة :



٦	:	كارت وصف المنطقة رقم
الجيزة	:	نطاق محافظة
رقم ٢٥١ شارع الهرم مع شارع محمد عبد الرقيب	:	العنوان
محمد عبد الرقيب	:	المالك الظاهر
كما بالرسم	:	الطول التقريبي
كما بالرسم	:	العرض التقريبي
٣٧٠ م	:	المساحة
ارض فضاء	:	نوع المنشأ
الهرم	:	الشارع الرئيسي
--	:	عدد الادوار
--	:	عدد المحلات

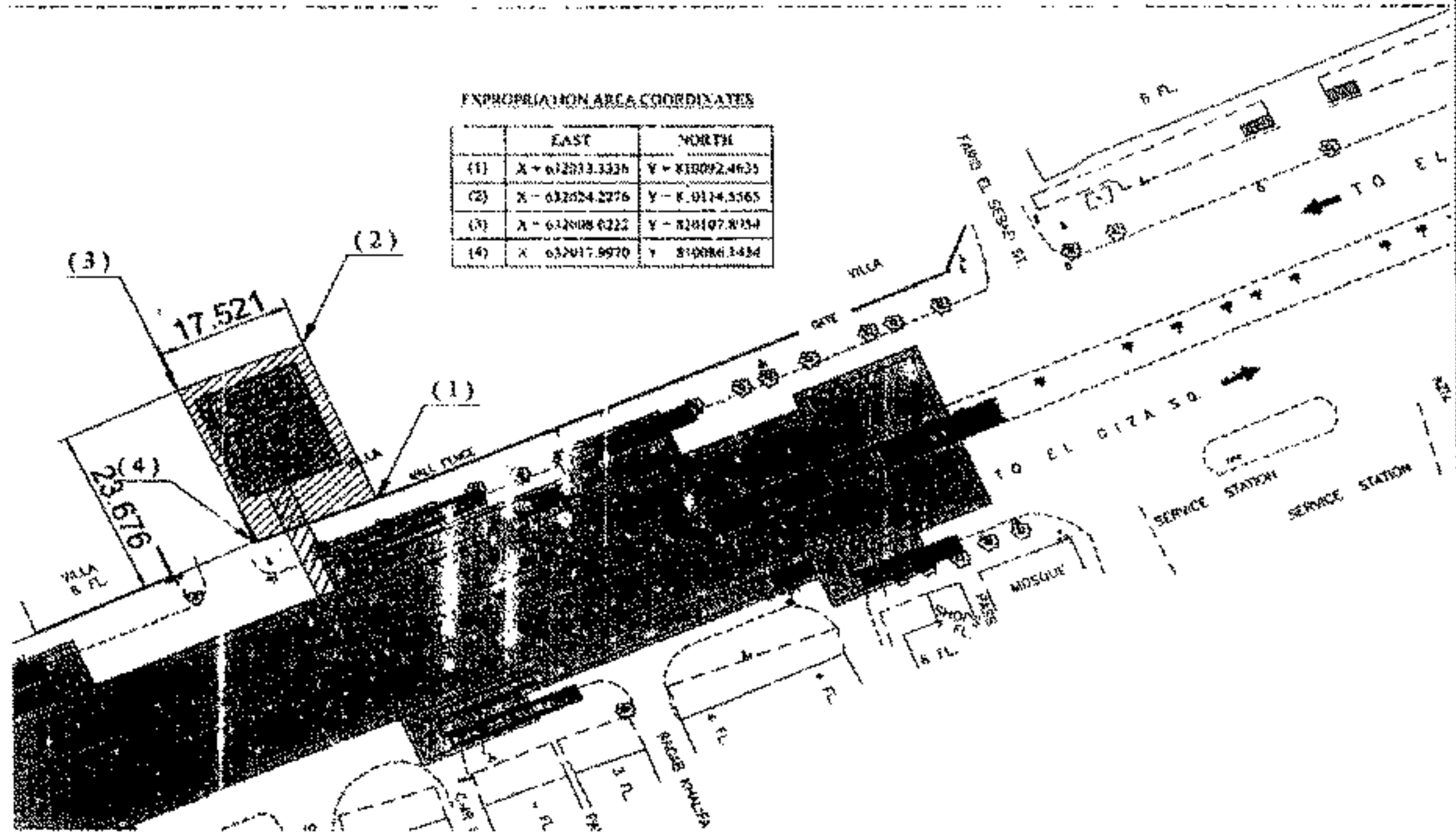
*(Handwritten signature)*

*(Handwritten signature)*

*(Handwritten signature)*

مشروع مترو انفاق القاهرة - الخط الرابع - المرحلة الاولى

كارت الوصف  
نزع الملكية  
محطة الطالبية



٧	:	كارت وصف المنطقة رقم
الجيزة	:	نطاق محافظة
رقم ٢٠٢ شارع الهرم	:	العنوان
فيلا رشيد الاوسمي	:	المالك الظاهر
كما بالرسم	:	الطول التقريبي
كما بالرسم	:	العرض التقريبي
٤١٠ م	:	المساحة
جزء من حديقة فيلا	:	نوع المنشأ
الهرم	:	الشارع الرئيسي
--	:	عدد الادوار
--	:	عدد المحلات

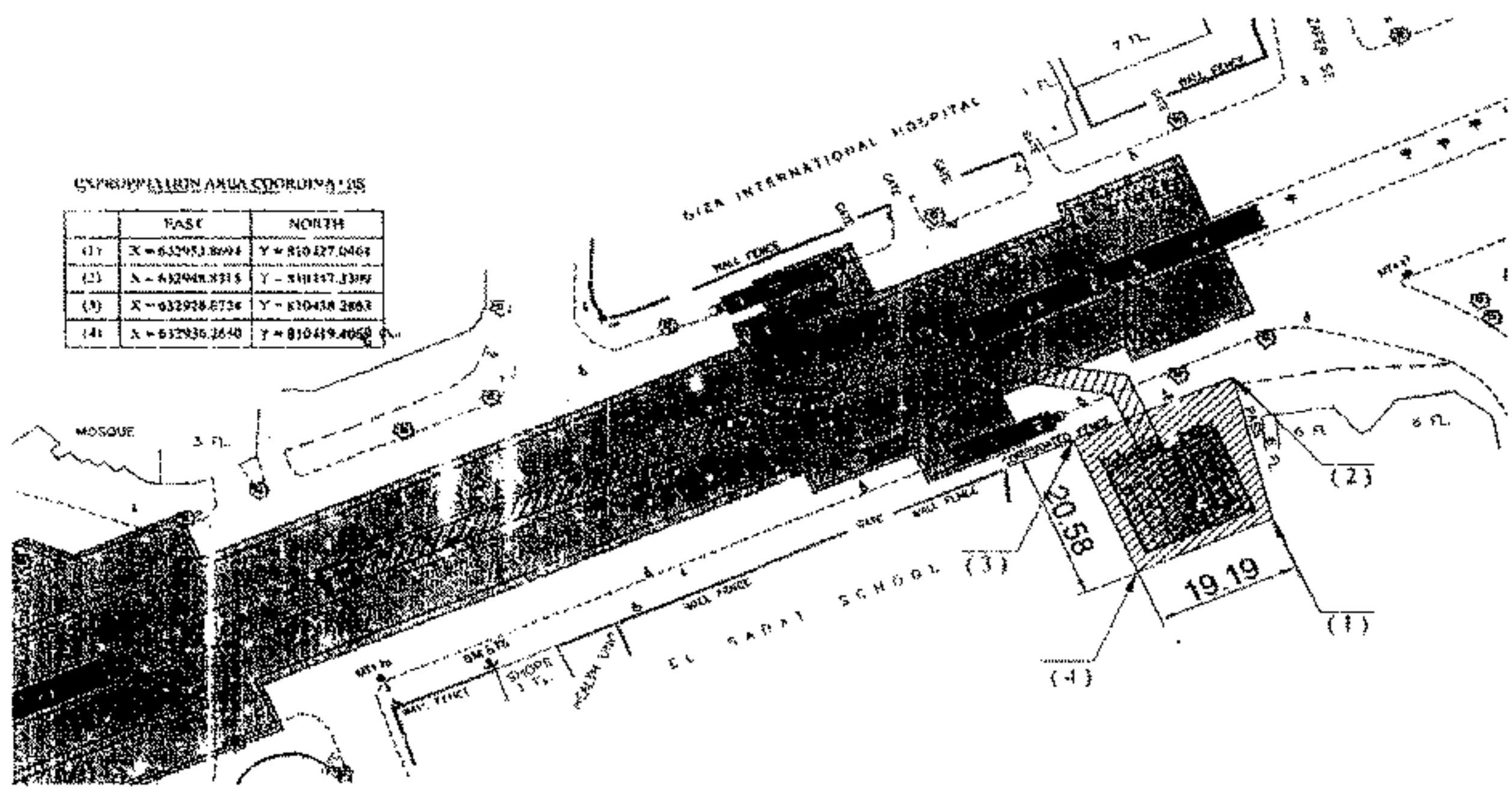
17/

17/

17/

مشروع مترو انفاق القاهرة - الخط الرابع - المرحلة الاولى

كارت الوصف  
نزع الملكية  
محطة مذكور



٨	:	كارت وصف المنطقة رقم
الجيزة	:	نطاق محافظة
رقم ٣٥٧ شارع الهرم	:	العنوان
شركة مصر لإدارة الأصول العقارية - مصر القابضة لتأمين	:	المالك الظاهر
كما بالرسم	:	الطول التقريبي
كما بالرسم	:	العرض التقريبي
٤٣٠ م	:	المساحة
ارض فضاء	:	نوع المنشأ
الهرم	:	الشارع الرئيسي
--	:	عدد الأدوار
--	:	عدد المحلات

١٧١

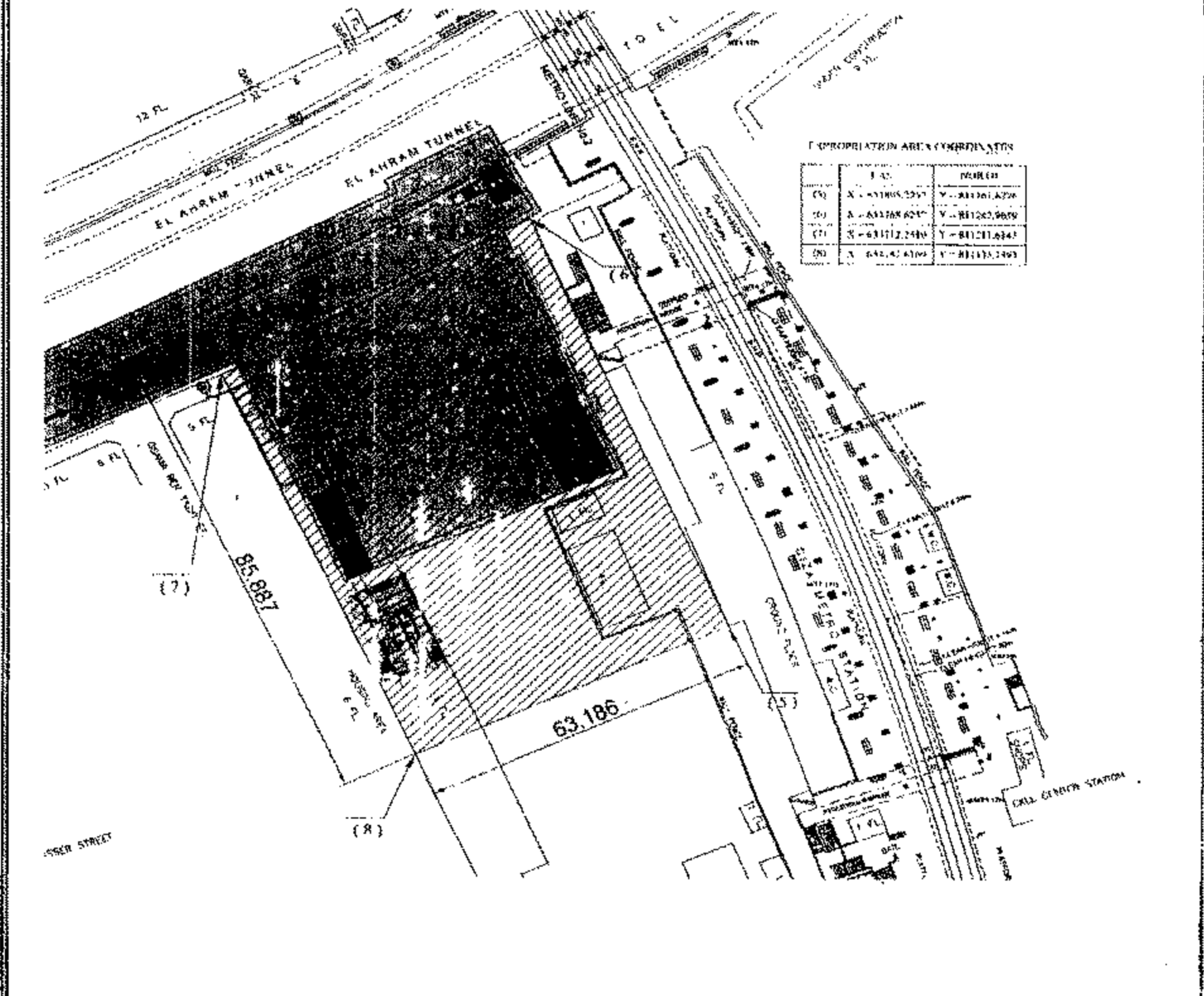
مصر





مشروع مترو انفاق القاهرة - الخط الرابع - المرحلة الاولى

كارت الوصف  
نزع الملكية  
محطة الجيزة



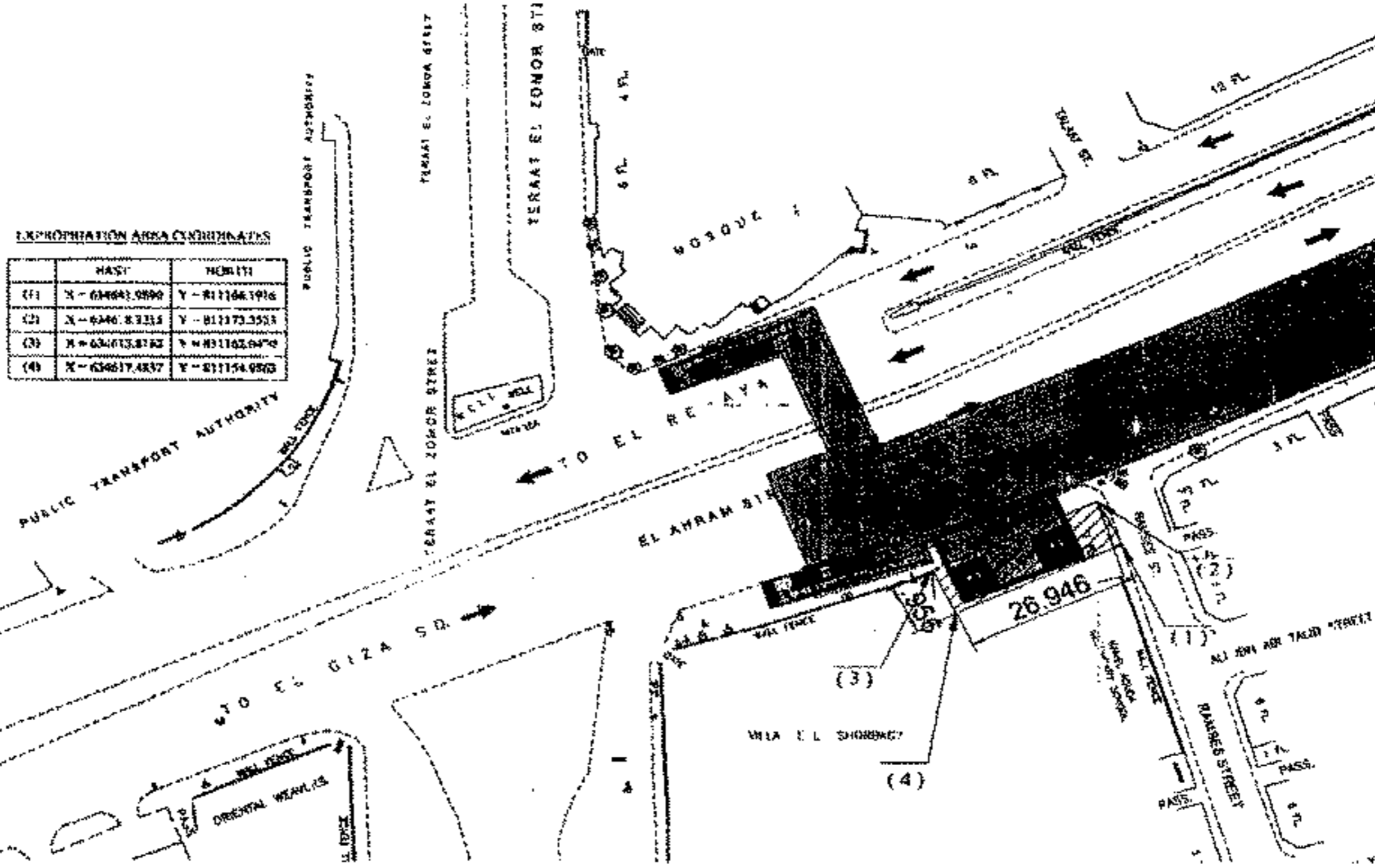
رقم	وصف المنطقة
١٠	كارت وصف المنطقة رقم
الجيزة	نطاق محافظة
رقم ٤٧٧ امتداد شارع الهرم اعلى النفق	العنوان
جراج العالمان ترافيل	المالك الظاهر
كما بالرسم	الطول التقريبي
كما بالرسم	العرض التقريبي
٥٥٠٠ م	المساحة
ارض فضاء بها مباني دور واحد	نوع المنشأ
الهرم	الشارع الرئيسي
--	عدد الادوار
--	عدد المحلات

التحضير

م. م. م. م.

مشروع مترو انفاق القاهرة - الخط الرابع - المرحلة الاولى

كارت الوصف  
تزع الملكية  
محطة الجيزة



كارت وصف المنطقة رقم	11
نطاق محافظة	الجيزة
العنوان	رقم ٤٦٥ امتداد شارع الهرم اعلى النفق
المالك الظاهر	مبنى B-Tech
الطول التقريبي	كما بالرسم
العرض التقريبي	كما بالرسم
المساحة	٢٢٠ م <sup>٢</sup>
نوع المنشأ	ارض و معرض اجهزة كهربائية دورين
الشارع الرئيسي	الهرم
عدد الادوار	-
عدد المحلات	-

Handwritten signatures and stamps at the bottom of the page.

**محافظة الجيزة**

**استيلاء مؤقت**

## مشروع مترو أنفاق القاهرة

### كشوف بيان الملاك الظاهرين للعقارات المطلوب

بيانات خاصة بالعقار المطلوب			م
المساحة المطلوبة (م <sup>٢</sup> )	العنوان	اسم المالك الظاهر	
٢١٥٠	رقم ٢٦ و ٢٨ شارع الهرم مع شارع ترعة المنصورية	المخابرات العامة	١
٢٥٠٠	رقم ٢٥١ شارع الهرم مع شارع محمد عبد الرقيب	محمد عبد الرقيب	٢



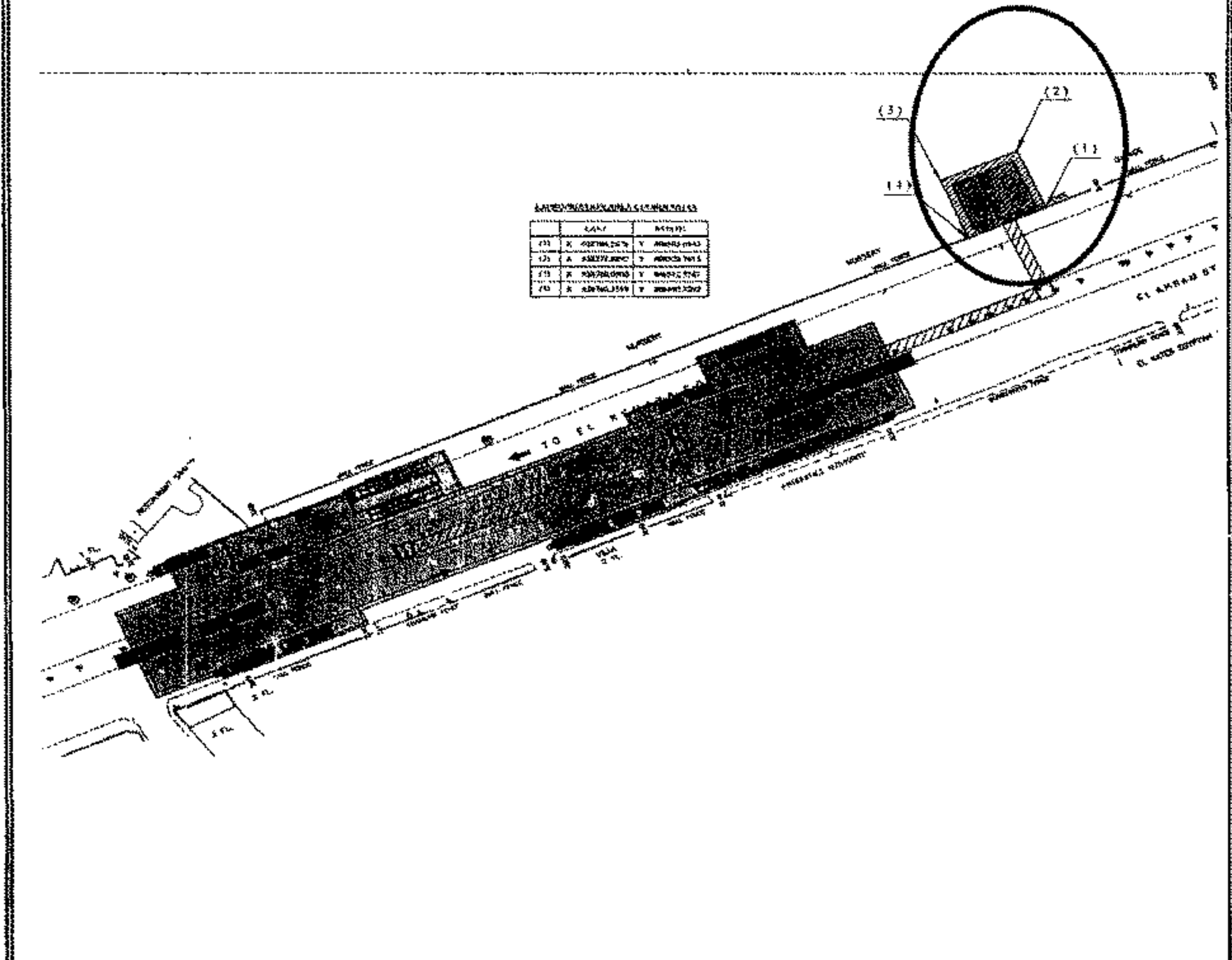
**الخط الرابع/ المرحلة الأولى**

**إجراء استيلاء مؤقت لها - نطاق محافظة الجيزة**

نوع المنشأة	الغرض من إعادة الاستيلاء المؤقت	المحطة	الحى التابع له
أرض فضاء	منطقة التشوينات	الأهرامات	الهرم
أرض فضاء	منطقة التشوينات	المطبعة	العمرانية

مشروع مترو انفاق القاهرة - الخط الرابع - المرحلة الاولى

كارت الوصف  
استيلاء مؤقت  
محطة الاهرامات



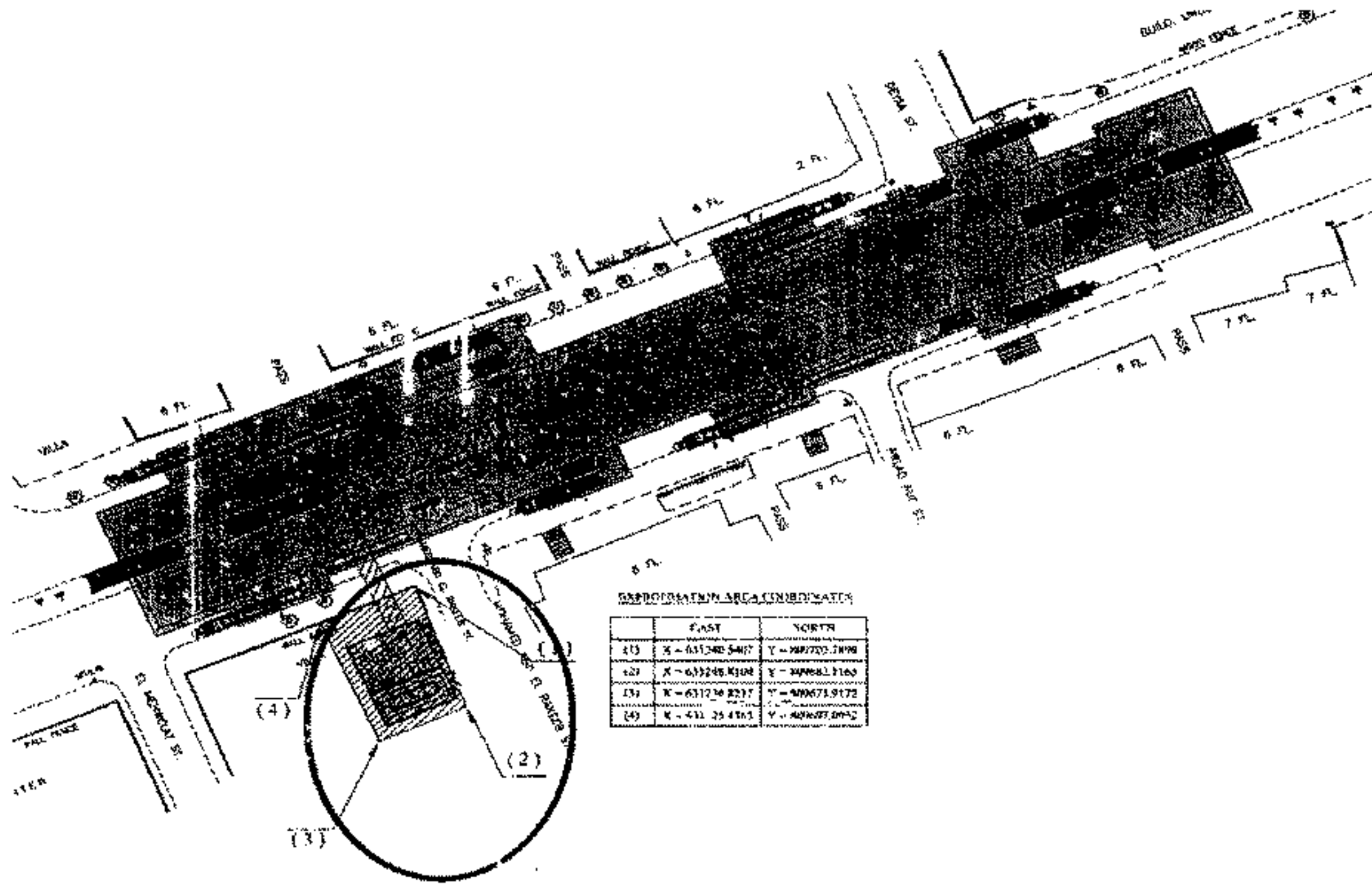
كارت وصف المنطقة رقم	
نطاق محافظة	الجيزة
العنوان	رقم ٢٦, ٢٨ شارع الهرم مع شارع ترعة المنصوريه
المالك الظاهر	المخابرات العامة
الطول التقريبي	كما بالرسم
العرض التقريبي	كما بالرسم
المساحة	٢٥٠٠ م <sup>٢</sup>
نوع المنشأ	- ارض فضاء
الشارع الرئيسي	الهرم
عدد الادوار	-
عدد المحلات	-

AB

شركة

مشروع مترو انفاق القاهرة - الخط الرابع - المرحلة الاولى

كارت الوصف  
استيلاء مؤقت  
محطة المطبعة




كارت وصف المنطقة رقم	:	٢
نطاق محافظة	:	الجيزة
العنوان	:	رقم ٢٥١ شارع الهرم مع شارع محمد عبد الرقيب
المالك الظاهر	:	محمد عبد الرقيب
الطول التقريبي	:	كما بالرسم
العرض التقريبي	:	كما بالرسم
المساحة	:	٢٥٠٠ م <sup>٢</sup>
نوع المنشأ	:	ارض فضاء
الشارع الرئيسي	:	الهرم
عدد الانوار	:	--
عدد المحلات	:	--

AB


Handwritten signature and date

## Greater Cairo Metro – Line 4 – Phase 1 Design of Underground stations and Ancillary Structures



ملف نزع الملكية

محافظة القاهرة



GNL 00 GE R 001 08

APRIL - 2014

**محافظة القاهرة**

**نزع ملكية**



## مشروع مترو أنفاق القاهرة

### كشوف بيان الملاك الظاهرين للعقارات

بيانات خاصة بالعقار المطلوب			م
المساحة المطلوبة (م <sup>٢</sup> )	العنوان	اسم المالك الظاهر	
١٥٠٠	رقم ٣١ و ٣٣ شارع الروضة مع شارع عبد الرحمن البرقوقي	شركة ثل - إسماعيل الضو، شركة أمريكانا - إسماعيل الضو	١
٨٠٠	رقم ٢٠ شارع الروضة مع شارع قلعة الروضة	مبنى سكنى أرضى + ٢ متكرر	٢
٤٣٠٠	رقم ٣٧ شارع أبو سيفين متفرع من شارع صلاح سالم، أعلى النفق	مستشفى المبرة	٣
١٠٣٠	رقم ٣٧ شارع أبو سيفين متفرع من شارع صلاح سالم، أعلى النفق	مستشفى المبرة - مبنى رعاية الأيتام	٤
٣٤٠	رقم ٢٨ شارع النفق الشرقى من شارع صلاح سالم	مبنى سكنى أرضى + ٤ متكرر	٥
٦٦٠	رقم ٢٩ و ٣١ و ٣٣ شارع أبو سيفين من شارع صلاح سالم، أعلى النفق	عدد ٣ مبانٍ سكنية أرضى + ١ متكرر	٦
٢٣٠٠	٢٥ شارع صلاح سالم	مبنى مركز صيانة شيفروليه	٧

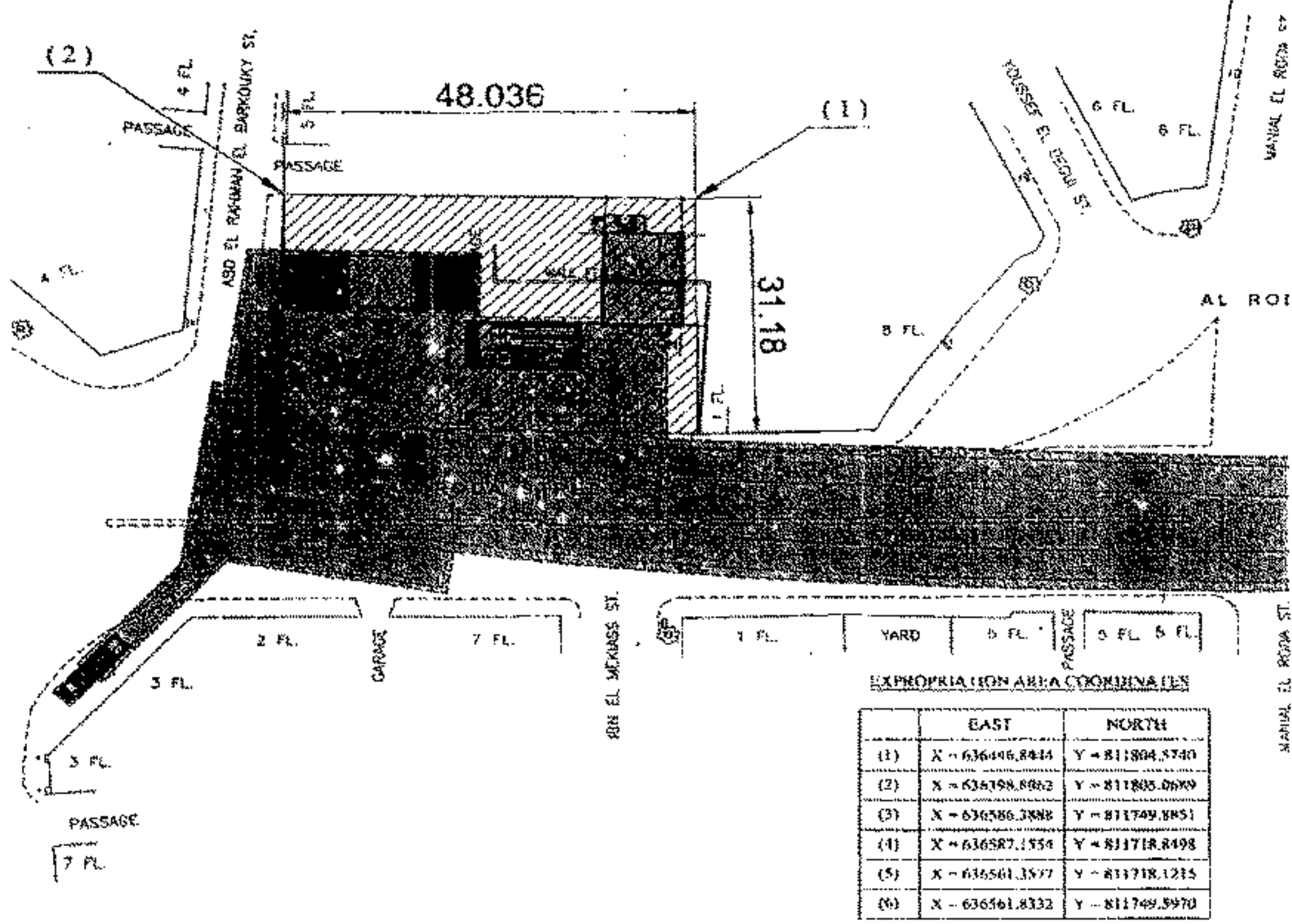
الخط الرابع / المرحلة الأولى

المطلوب نزع ملكيتها نطاق - محافظة القاهرة

الحى التابع له	المحطة	الغرض من نزع الملكية	نوع المنشأة
مصر القديمة	الروضة	إنشاء مبنى المولدات وفتحات التهوية والسلام	أرض ومبانٍ مقام عليها ٢ دور مطعم + دور محطة بنزين
مصر القديمة	الروضة	إنشاء مبنى المولدات وفتحات التهوية والسلام	أرض ومبنى سكنى ٣ أدوار
مصر القديمة	الملك الصالح	مبنى المحطة	أرض ساحة انتظار
مصر القديمة	الملك الصالح	إنشاء المحطة ومبنى المولدات	أرض والمبنى الاجتماعى للسيدات
مصر القديمة	الملك الصالح	إنشاء المحطة ومبنى المولدات والسلام	أرض ومبنى سكنى ٥ أدوار
مصر القديمة	الملك الصالح	إنشاء المحطة ومبنى المولدات	أرض ومبانٍ بها محلات
مصر القديمة	الفسطاط	إنشاء المحطة ومبنى المولدات وفتحات التهوية والسلام	مبانى مركز صيانة وصالة عرض

مشروع مترو انفاق القاهرة - الخط الرابع - المرحلة الاولى

كارت الوصف  
نزع الملكية  
محطة الروضة



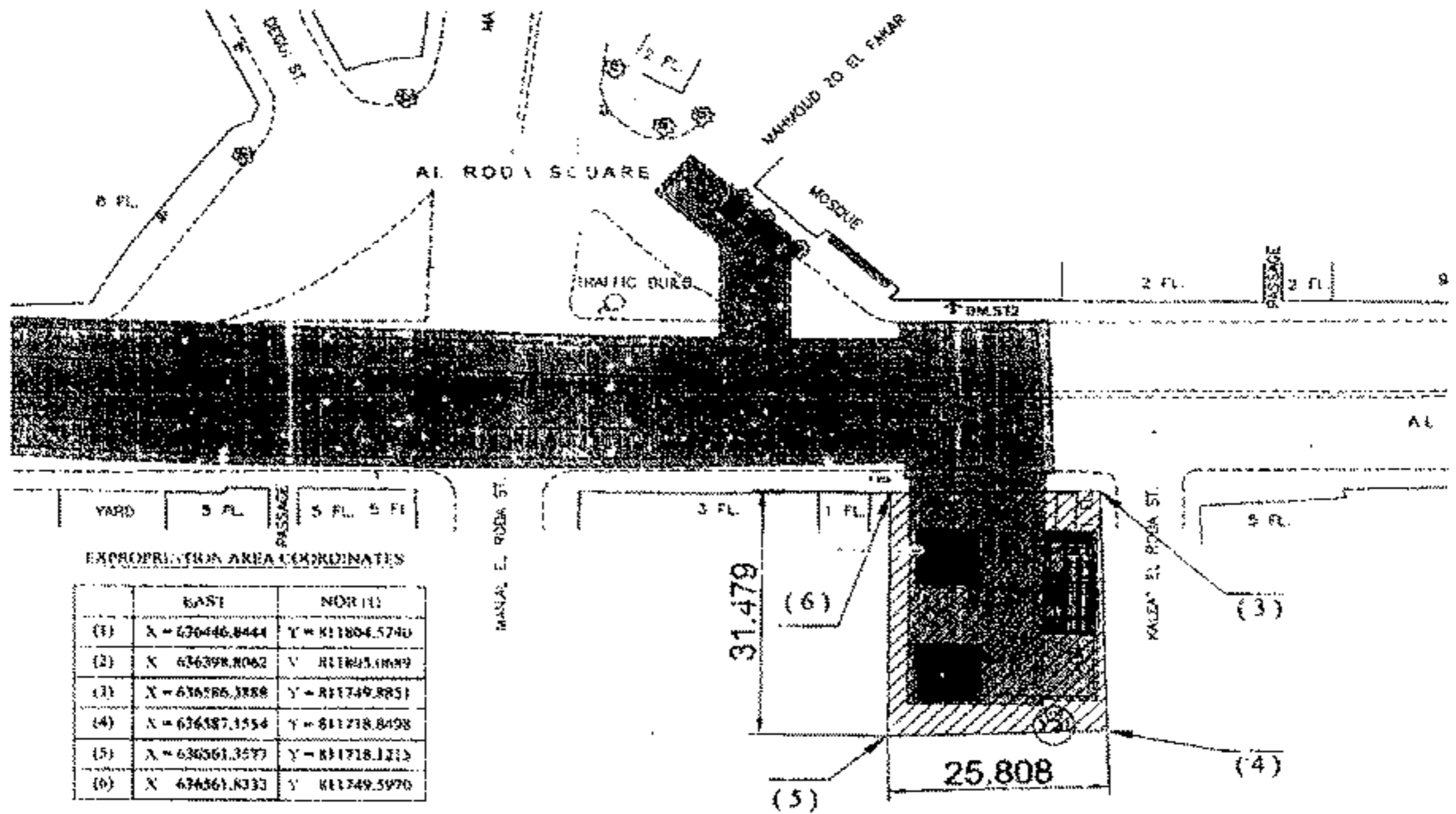
كارت وصف المنطقة رقم	١
تطابق محافظة	القاهرة
العنوان	رقم ٣١, ٣٣ شارع الروضة مع شارع عبد الرحمن البرقوقي
المالك الظاهر	شركة شل / اسماعيل الضو و شركة امريكانا / اسماعيل الضو
الطول التقريبي	كما بالرسم
العرض التقريبي	كما بالرسم
المساحة	١٥٠٠ م <sup>٢</sup>
نوع المنشأ	ارض ومباني مقام عليه ٢ دور مطعم + دور محطة بقرين
الشارع الرئيسي	الروضة
عدد الادوار	٢
عدد المحلات	٢

AS

بدر

مشروع مترو انفاق القاهرة - الخط الرابع - المرحلة الاولى

كارت الوصف  
نزع الملكية  
محطة الروضة



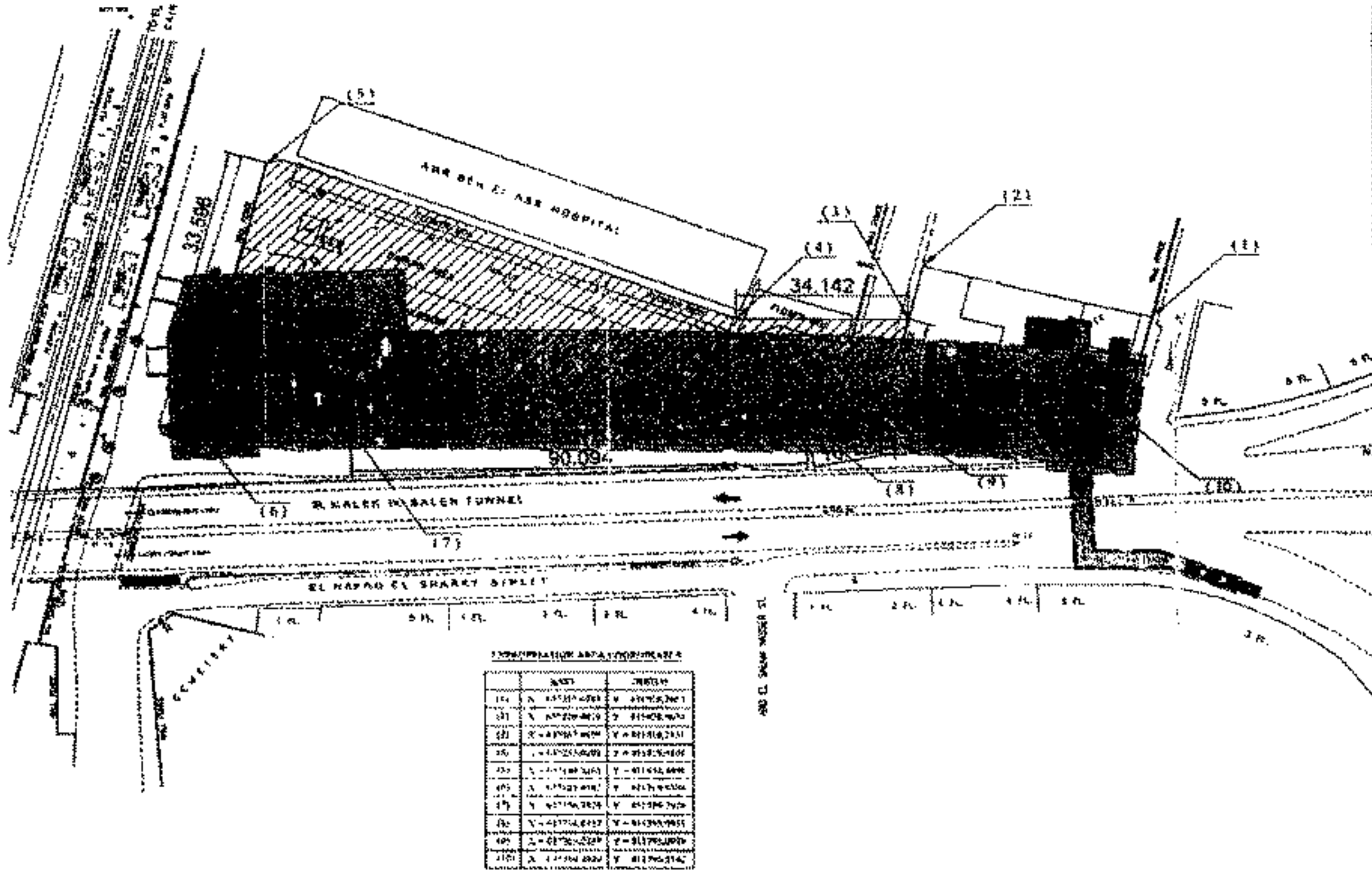
٢	:	كارت وصف المنطقة رقم
القاهرة	:	نطاق محافظة
رقم ٢٠ شارع الروضة مع شارع قلعة الروضة	:	العنوان
مبنى سكني ارضي + ٢ متكرر	:	المالك الظاهر
كما بالرسم	:	الطول التقريبي
كما بالرسم	:	العرض التقريبي
٨٠٠ م	:	المساحة
ارض ومبنى سكني ٢ ادوار	:	نوع المنشأ
الروضة	:	الشارع الرئيسي
٣	:	عدد الادوار
١	:	عدد المحلات

٤٧

٤٧

مشروع مترو انفاق القاهرة - الخط الرابع - المرحلة الاولى

كارت الوصف  
نزع الملكية  
محطة الملك الصالح



كارت وصف المنطقة رقم	:	٣
نطاق محافظة	:	القاهرة
العنوان	:	رقم ٣٧ شارع ابو سيفين متفرع من شارع صلاح سالم اعلى النفق
الملك الظاهر	:	مستشفى المبرة
الطول التقريبي	:	كما بالرسم
العرض التقريبي	:	كما بالرسم
المساحة	:	٤٣٠٠ م <sup>٢</sup>
نوع المنشأ	:	ارض ساحة انتظار
الشارع الرئيسي	:	صلاح سالم
عدد الاوار	:	--
عدد المحلات	:	--

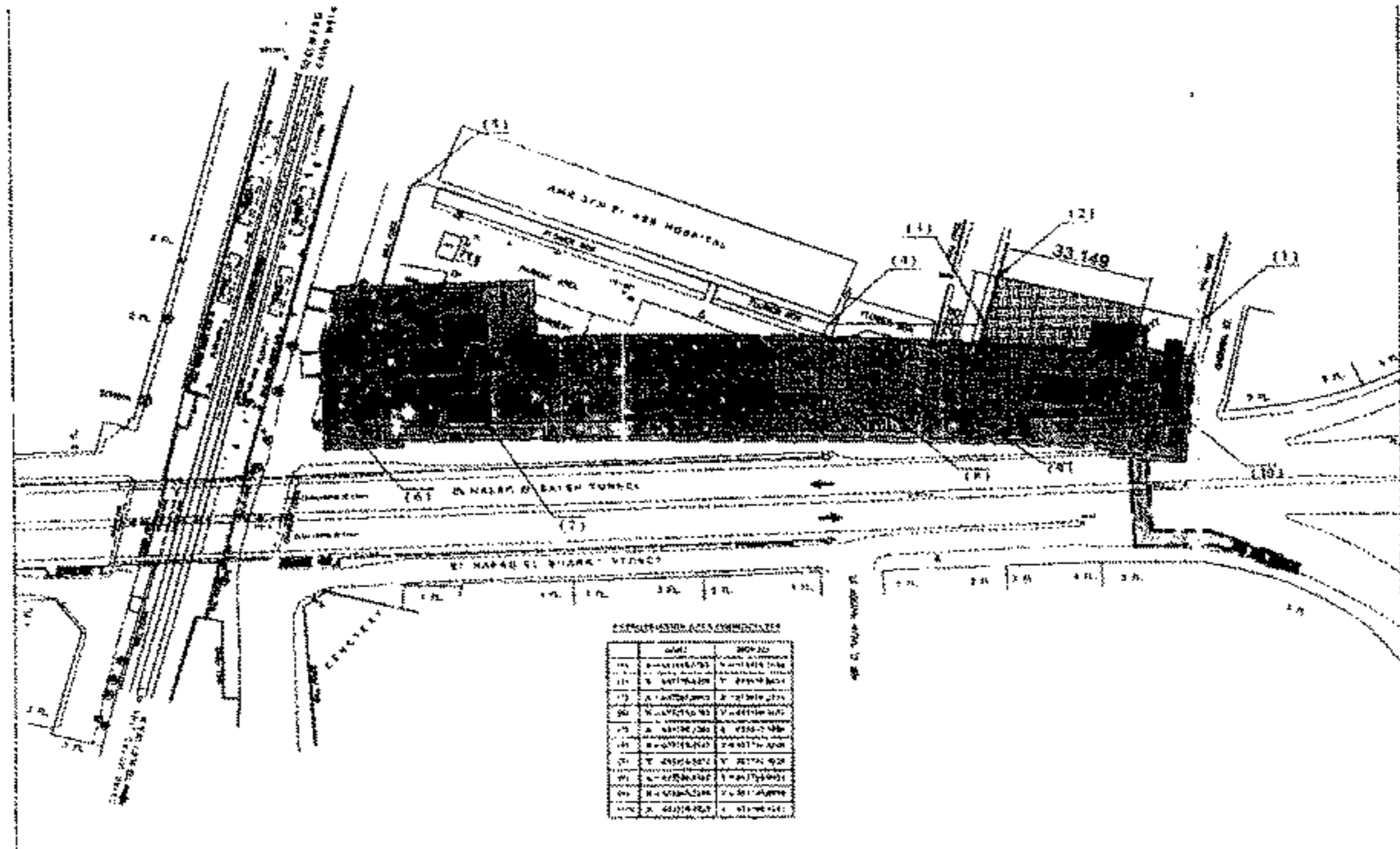
AG

Handwritten signature



مشروع مترو انفاق القاهرة - الخط الرابع - المرحلة الاولى

كارت الوصف  
نزع الملكية  
محطة الملك الصالح

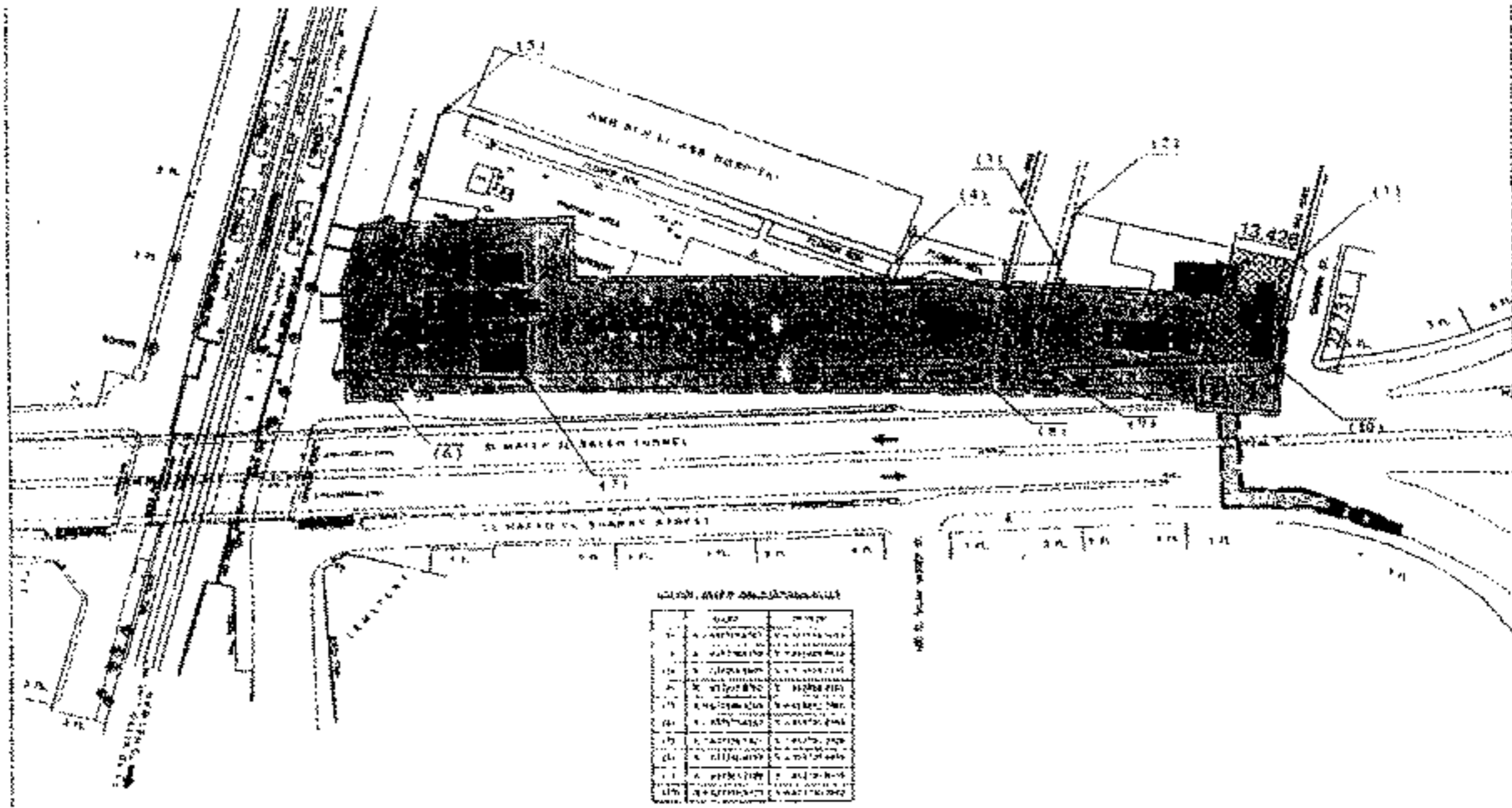


كارت وصف المنطقة رقم	رقم الكارت
نطاق محافظة القاهرة	٤
العنوان	القاهرة
المالك الظاهر	رقم ٢٧ شارع ابوسيفين متفرع من شارع صلاح سالم اعلى النفق
الطول التقريبي	مستشفى العبدة - مبنى رعاية الايتم
العرض التقريبي	كما بالرسم
المساحة	كما بالرسم
نوع المنشأ	١٠٣٠ م <sup>٢</sup>
الشارع الرئيسي	ارض والمبنى الاجتماعى لاسيدات
عدد الادوار	صلاح سالم
عدد المحلات	٢
	--

Handwritten signatures and stamps at the bottom of the page.

مشروع مترو أنفاق القاهرة - الخط الرابع - المرحلة الأولى

كارت الوصف  
نزع الملكية  
محطة الملك الصالح



كارت وصف المنطقة رقم

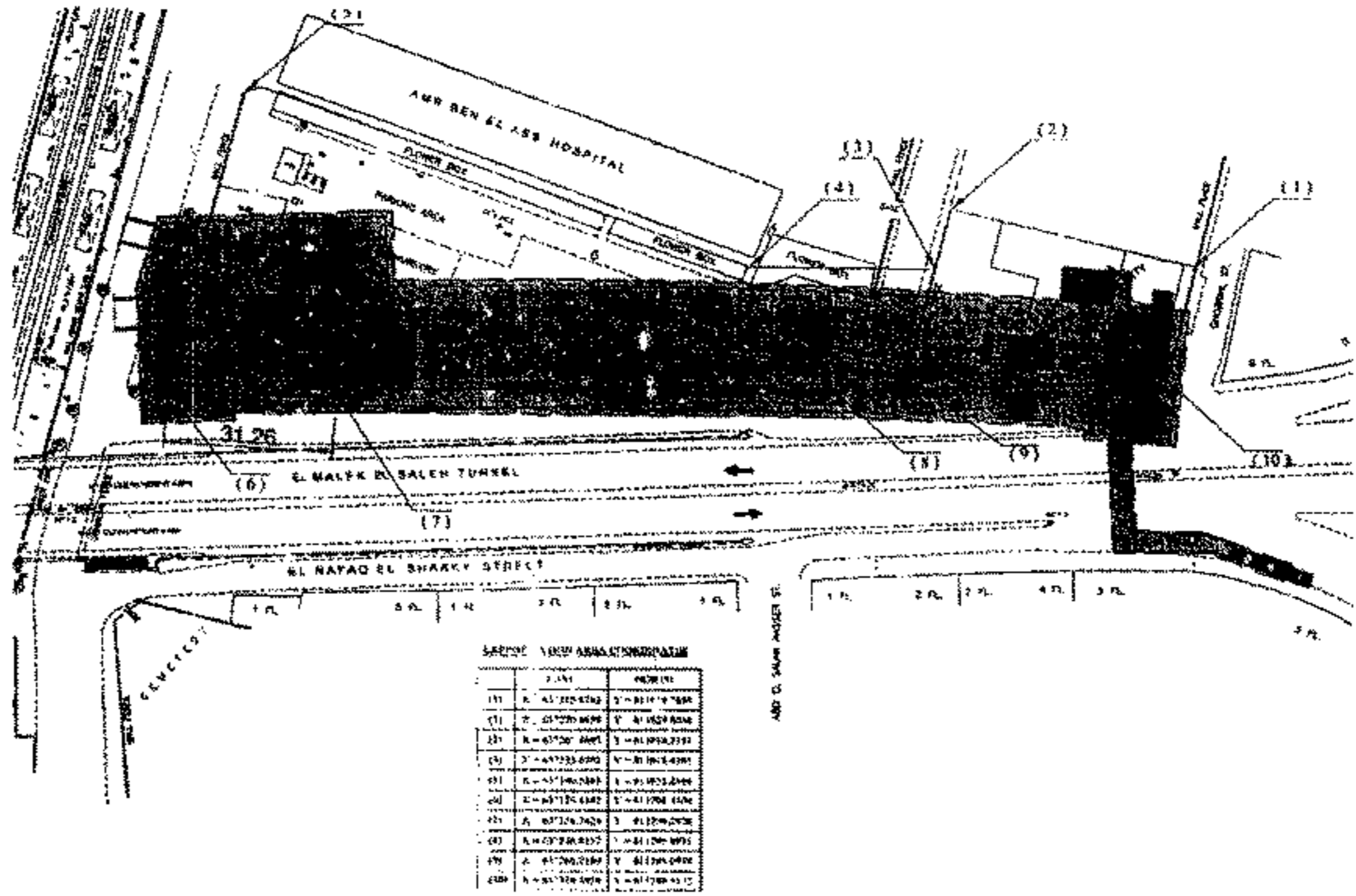
القاهرة	القاهرة	نطاق محافظة
رقم ٢٨ شارع النفق الشرقي من شارع صلاح سالم	رقم ٢٨ شارع النفق الشرقي من شارع صلاح سالم	العنوان
مبنى سكني ارضي + ٤ متكرر	مبنى سكني ارضي + ٤ متكرر	المالك الظاهر
كما بالرسم	كما بالرسم	الطول التقريبي
كما بالرسم	كما بالرسم	العرض التقريبي
٢٤٠ م	٢٤٠ م	المساحة
ارض ومبنى سكني ٥ ادوار	ارض ومبنى سكني ٥ ادوار	نوع المنشأ
صلاح سالم	صلاح سالم	الشارع الرئيسي
٥	٥	عدد الانوار
١	١	عدد المحلات

AG

بوتيك

مشروع مترو انفاق القاهرة - الخط الرابع - المرحلة الاولى

كارت الوصف  
نزع الملكية  
محطة الملك الصالح



كارت وصف المنطقة رقم	٦
نطاق محافظة	قاهرة
العنوان	رقم ٢٩، ٣١، ٣٣ شارع ابوسيفين من شارع صلاح سالم اعلى النفق
المالك الظاهر	عدد ٣ مبانى سكنيه ارضى + ١ متكرر
الطول التقريبي	كما بالرسم
العرض التقريبي	كما بالرسم
المساحة	٦٦٠ م <sup>٢</sup>
نوع المنشأ	ارض ومبانى بها محلات
الشارع الرئيسى	صلاح سالم
عدد الادوار	٢
عدد المحلات	٢



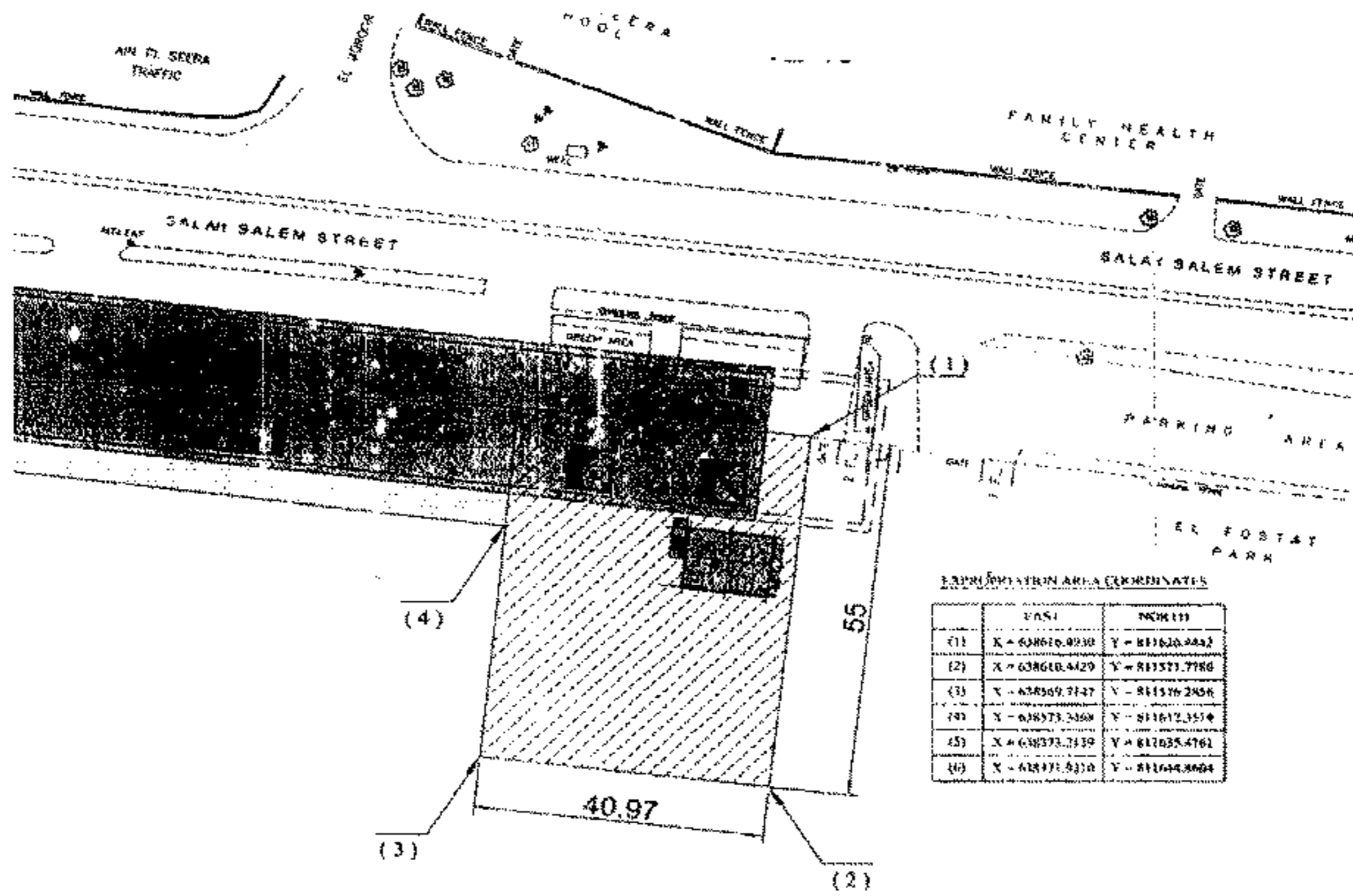
AG

Handwritten signature

Handwritten signature

مشروع مترو انفاق القاهرة - الخط الرابع - المرحلة الأولى

كارت الوصف  
نزع الملكية  
مبنى المناورة



٧	:	كارت وصف المنطقة رقم
القاهرة	:	نطاق محافظة
٢٥ شارع صلاح سالم	:	العنوان
مبنى مركز صيانة شيفروايبه	:	المالك الظاهر
كما بالرسم	:	الطول التقريبي
كما بالرسم	:	العرض التقريبي
٢٣٠٠ ٢م	:	المساحة
مبنى مركز صيانة وصالة عرض	:	نوع المنشأ
صلاح سالم	:	الشارع الرئيسي
٢	:	عدد الأدوار
١	:	عدد المحلات



Handwritten signature or initials.

Handwritten signature or initials.

**محافظة القاهرة**

**إعادة تخصيص**



## مشروع مترو أنفاق القاهرة

### كشوف بيان الملاك الظاهرين للعقارات

بيانات خاصة بالعقار المطلوب				م
المساحة المطلوبة (م <sup>٢</sup> )	أبعاد المبنى (م)	العنوان	اسم المالك الظاهر	
				١
٢٩,٧	١١,٠×٢,٧٠	شارع الأخشيد	أملاك محافظة القاهرة	أ ١
٢٩,٧	١١,٠×٢,٧٠	ميدان الروضة	أملاك محافظة القاهرة	ب ١
٢٩,٧	١١,٠×٢,٧٠	ميدان حسن الأنور	أملاك محافظة القاهرة	٢
٢٨٠٠		٢٥ شارع صلاح سالم	حديقة الفسطاط ومكتبة وموقف للسيارات وأرض مبنى شيفروليه	٣

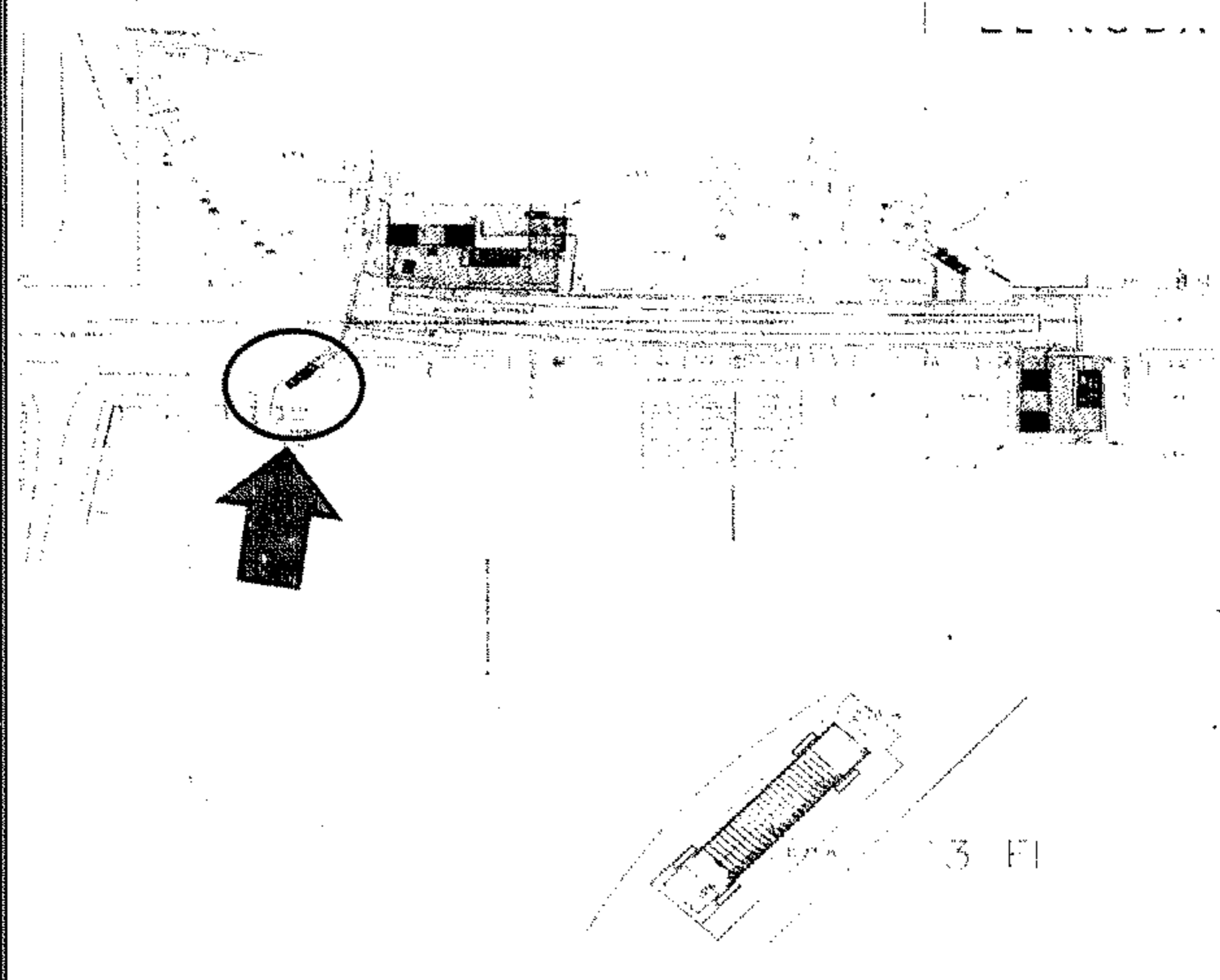
الخط الرابع/ المرحلة الأولى

المطلوب إعادة تخصيصها نطاق - محافظة القاهرة

الحى التابع له	المحطة	الغرض من إعادة التخصيص	نوع المنشأة
مصر القديمة	الروضة	إنشاء مداخل المحطة	
مصر القديمة	الروضة	مدخل ١	الأرصعة المستقبلية
مصر القديمة	الروضة	مدخل ٢	الأرصعة المستقبلية
مصر القديمة	الملك الصالح	مدخل ١	الأرصعة المستقبلية
مصر القديمة	الفسطاط	إنشاء المحطة والسلام وفتحات التهوية	أرض ومبانٍ وحديقة

مشروع مترو انفاق القاهرة - الخط الرابع - المرحلة الاولى

كارت الوصف  
اعادة تخصيص  
محطة الروضة



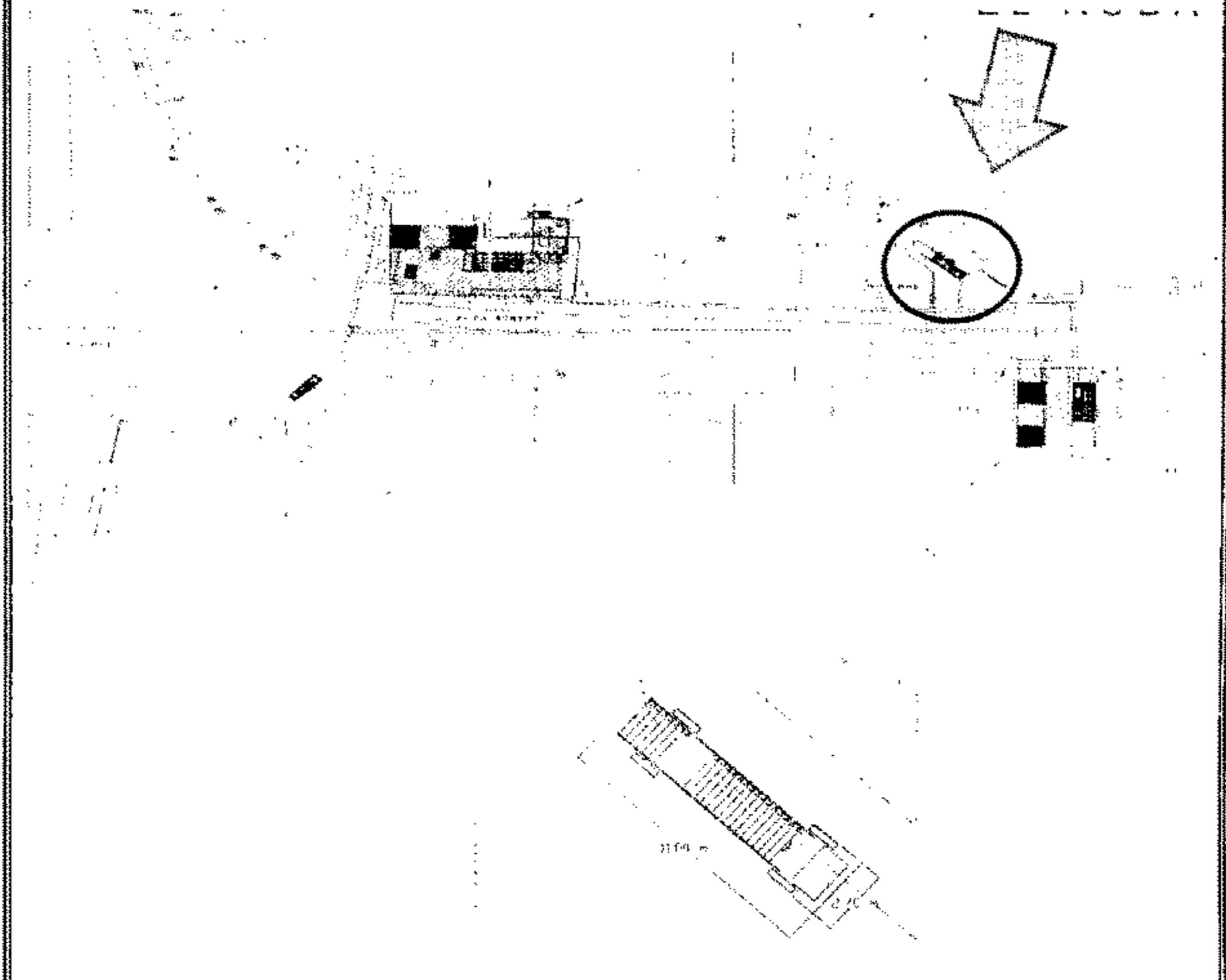
11	:	كارت وصف المنطقة رقم
القاهرة	:	نطاق محافظة
شارع الاخشيد	:	العنوان
املاك محافظة القاهرة	:	المالك الظاهر
11 م	:	الطول التقريبي
2.7 م	:	العرض التقريبي
29.7 م	:	المساحة
ارصفة مستقبلية	:	نوع المنشأ
شارع الاخشيد	:	الشارع الرئيسي
--	:	عدد الادوار
--	:	عدد المحلات



Handwritten signatures and initials at the bottom of the page.

مشروع مترو انفاق القاهرة - الخط الرابع - المرحلة الاولى

كارت الوصف  
اعادة تخصيص  
محطة الروضة



كارت وصف المنطقة رقم	1ب
نطاق محافظة	القاهرة
العنوان	ميدان الروضة
املاك الظاهر	املاك محافظة القاهرة
الطول التقريبي	11 م
العرض التقريبي	2.7 م
المساحة	29.7 م <sup>2</sup>
نوع المنشأ	ارصفة مستقبلية
الشارع الرئيسي	ميدان الروضة
عدد الادوار	--
عدد المحلات	--

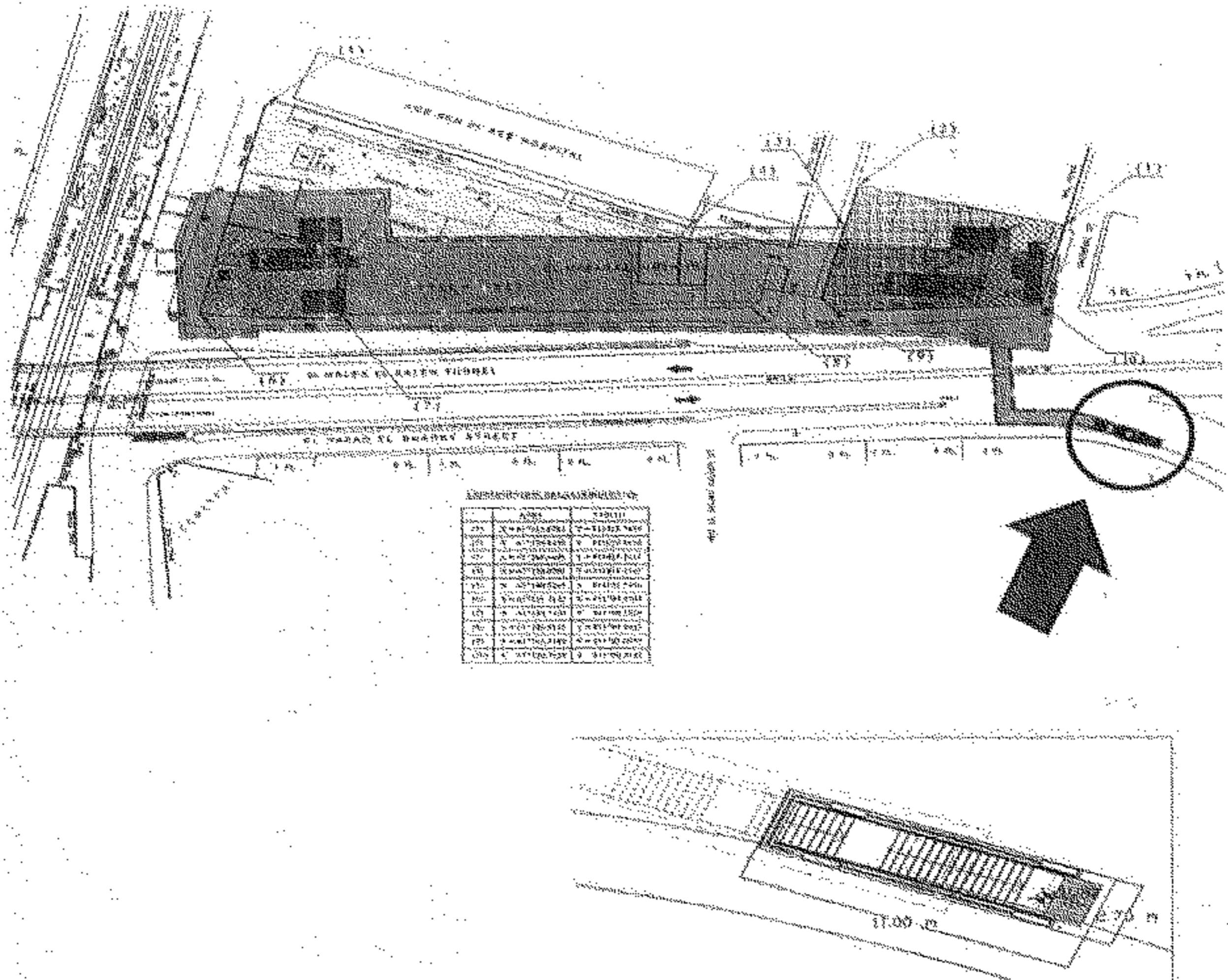


٢٦

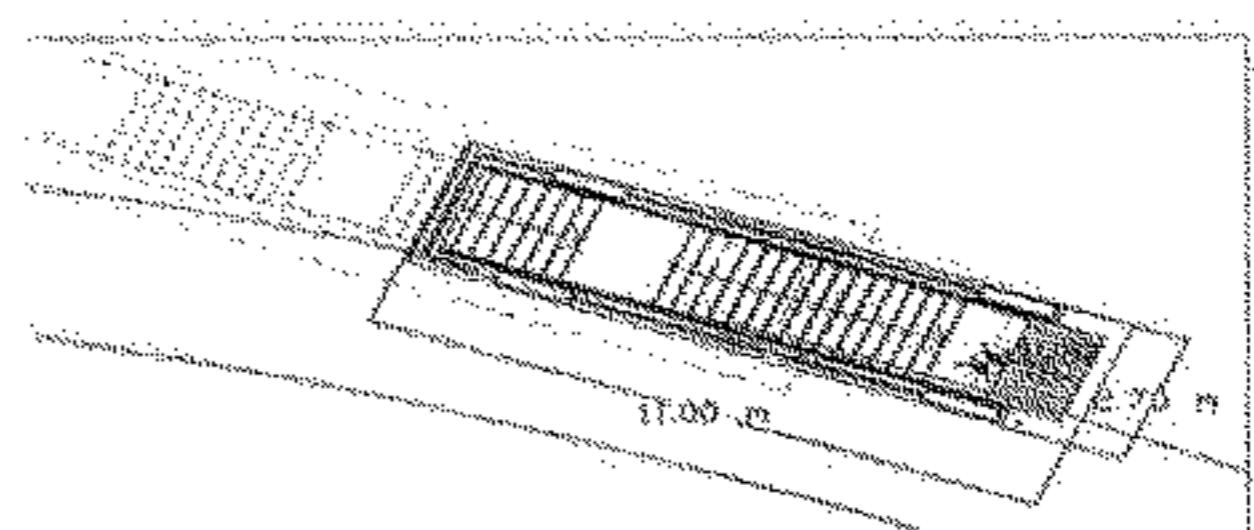
محمد كمال

مشروع مترو انفاق القاهرة - الخط الرابع - المرحلة الاولى

كارت الوصف  
اعادة تخصيص  
محطة الملك الصالح



رقم	وصف	المساحة
١	مبنى المحطة	١٠٠٠
٢	منطقة انتظار الركاب	٢٠٠٠
٣	منطقة تخزين	١٠٠٠
٤	منطقة خدمات	١٠٠٠
٥	منطقة مواقف	١٠٠٠
٦	منطقة خدمات	١٠٠٠
٧	منطقة انتظار الركاب	٢٠٠٠
٨	منطقة تخزين	١٠٠٠
٩	منطقة خدمات	١٠٠٠
١٠	منطقة مواقف	١٠٠٠



رقم	وصف المنطقة رقم
١	القاهرة
٢	ميدان حسن الانور
٣	املاك محافظة القاهرة
٤	٢١
٥	٢٠٧
٦	٢٩٧
٧	ارصفة مستقلة
٨	ميدان حسن الانور
٩	
١٠	



Handwritten signatures and stamps at the bottom of the page.



