

قرار رئيس مجلس الوزراء

رقم ١٦٤٠ لسنة ٢٠١٤

رئيس مجلس الوزراء

بعد الاطلاع على الدستور ؛

وعلى قانون نظام الإدارة المحلية الصادر بالقانون رقم ٤٣ لسنة ١٩٧٩ ولائحته التنفيذية ؛

وعلى المرسوم بقانون رقم ١١٦ لسنة ٢٠١١ الصادر بحل المجالس الشعبية المحلية ؛

وعلى طلب محافظ جنوب سيناء ؛

وبناءً على ما عرضه وزير التنمية المحلية ؛

قرر:

(المادة الأولى)

يتم تخصيص عدد خمس قطع أراضى أملاك دولة ملك محافظة جنوب سيناء بالمجان للجهة وفى الغرض المبين أمام كل قطعة ، طبقاً للكروكيات المرفقة ، وذلك على النحو المبين تفصيلاً فى الجدول التالى :

أولاً - مدينة طور سيناء عدد (٤) أربع قطع على النحو التالى :

م	المساحة بالمترب المربع	غرض التخصيص	الجهة المخصص لها
١	١٥٤,٣٠	إقامة مخبز نصف آلى بالمنطقة التجارية.	الوحدة المحلية
٢	٨٠٨٥٤٢	إقامة محطة معالجة الصرف الصحى بمدينة طور سيناء.	الهيئة القومية لمياه الشرب والصرف الصحى
٣	١٢٠٠	إقامة محطة رفع صرف صحى بقرية الوادى.	الهيئة القومية لمياه الشرب والصرف الصحى
٤	٢٣٨٠	إقامة مجزر آلى لذبح الحيوانات بالمدينة.	الوحدة المحلية

ثانياً - مدينة سانت كاترين (قطعة واحدة) :

م	المساحة بالتر المربع	غرض التخصيص	الجهة المخصص لها
١	٨٠٠٠	إقامة (٢٠) عشرين بيتاً بدوياً بمنطقة المروة.	الوحدة المحلية

(المادة الثانية)

ينشر هذا القرار في الجريدة الرسمية ، وعلى الجهات المختصة تنفيذه .

صدر برئاسة مجلس الوزراء في ١٩ ذي القعدة سنة ١٤٣٥ هـ

(الموافق ١٤ سبتمبر سنة ٢٠١٤ م) .

رئيس مجلس الوزراء

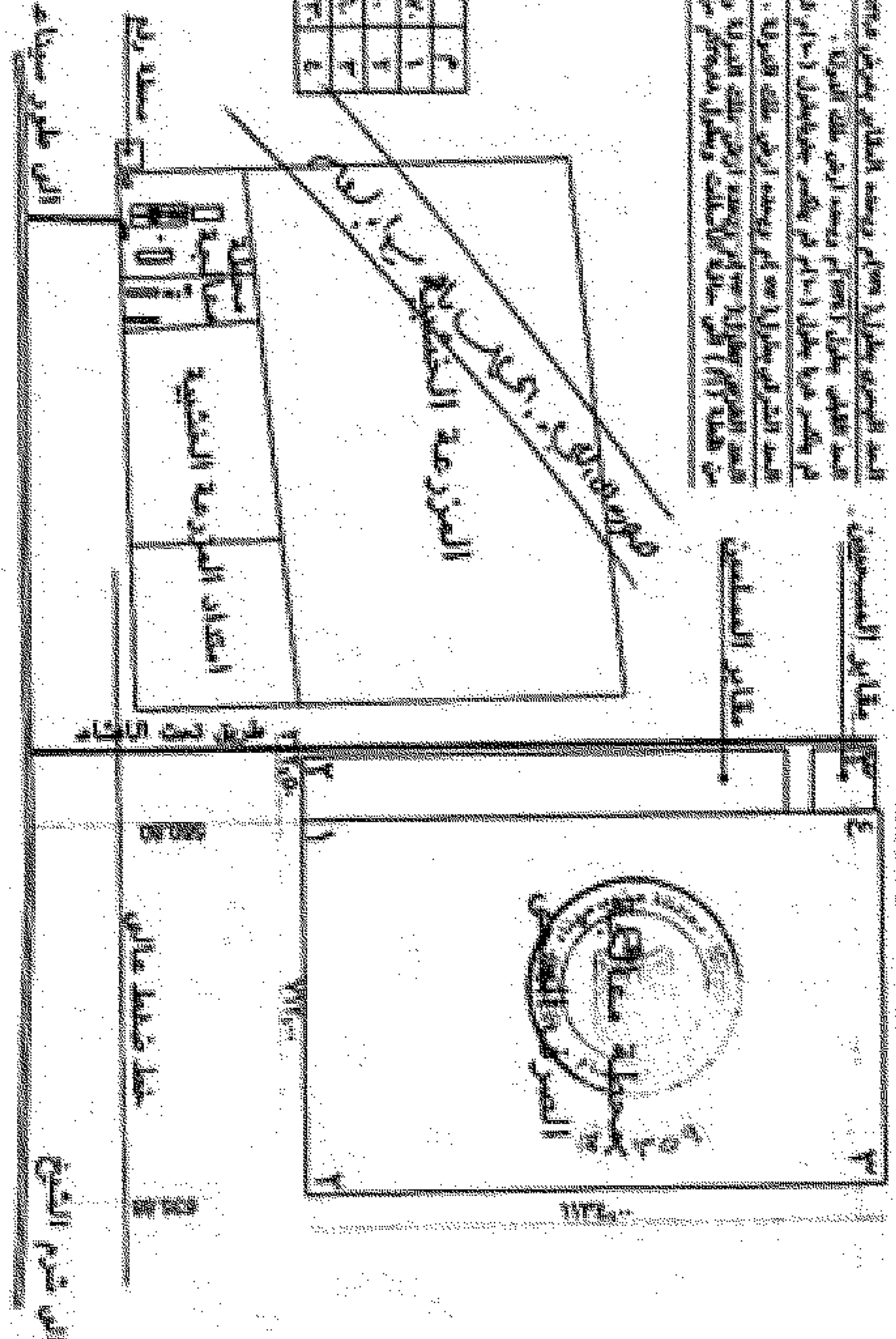
مهندس / إبراهيم محلب




محافظة جيزن سبعا
الديوان العام
الدارة العامة للتخطيط والتربية المسراية
كروكي عرض الربع المساحي واحداثيات موقع محطة معالجة مياه الصرف الصحي بمساحة (٨٠٨٥٤٢ م^٢)
بجوار المزرعة الخشبية بحدية طور سبعا

الحد الغربية بطول ١٠٠٠ متر ويحده المزارع بحدية المزارع من الشمال والحد من الغربية الغربية
والحد الشرقي بطول ١٠٠٠ متر ويحده المزارع من الشرق
الحد الجنوبي بطول ١٠٠٠ متر ويحده المزارع من الجنوب
الحد الشمالي بطول ١٠٠٠ متر ويحده المزارع من الشمال
من هنا المزارع بطول ١٠٠٠ متر ويحده المزارع من الشمال والحد من الغربية الغربية
من هنا المزارع بطول ١٠٠٠ متر ويحده المزارع من الجنوب والحد من الغربية الغربية
من هنا المزارع بطول ١٠٠٠ متر ويحده المزارع من الشرق والحد من الغربية الغربية
من هنا المزارع بطول ١٠٠٠ متر ويحده المزارع من الغرب والحد من الغربية الغربية

الحد	الطول	الارتفاع	المساحة
١	١٠٠٠	١٠٠٠	١٠٠٠٠٠
٢	١٠٠٠	١٠٠٠	١٠٠٠٠٠
٣	١٠٠٠	١٠٠٠	١٠٠٠٠٠
٤	١٠٠٠	١٠٠٠	١٠٠٠٠٠
٥	١٠٠٠	١٠٠٠	١٠٠٠٠٠
٦	١٠٠٠	١٠٠٠	١٠٠٠٠٠
٧	١٠٠٠	١٠٠٠	١٠٠٠٠٠
٨	١٠٠٠	١٠٠٠	١٠٠٠٠٠
٩	١٠٠٠	١٠٠٠	١٠٠٠٠٠
١٠	١٠٠٠	١٠٠٠	١٠٠٠٠٠

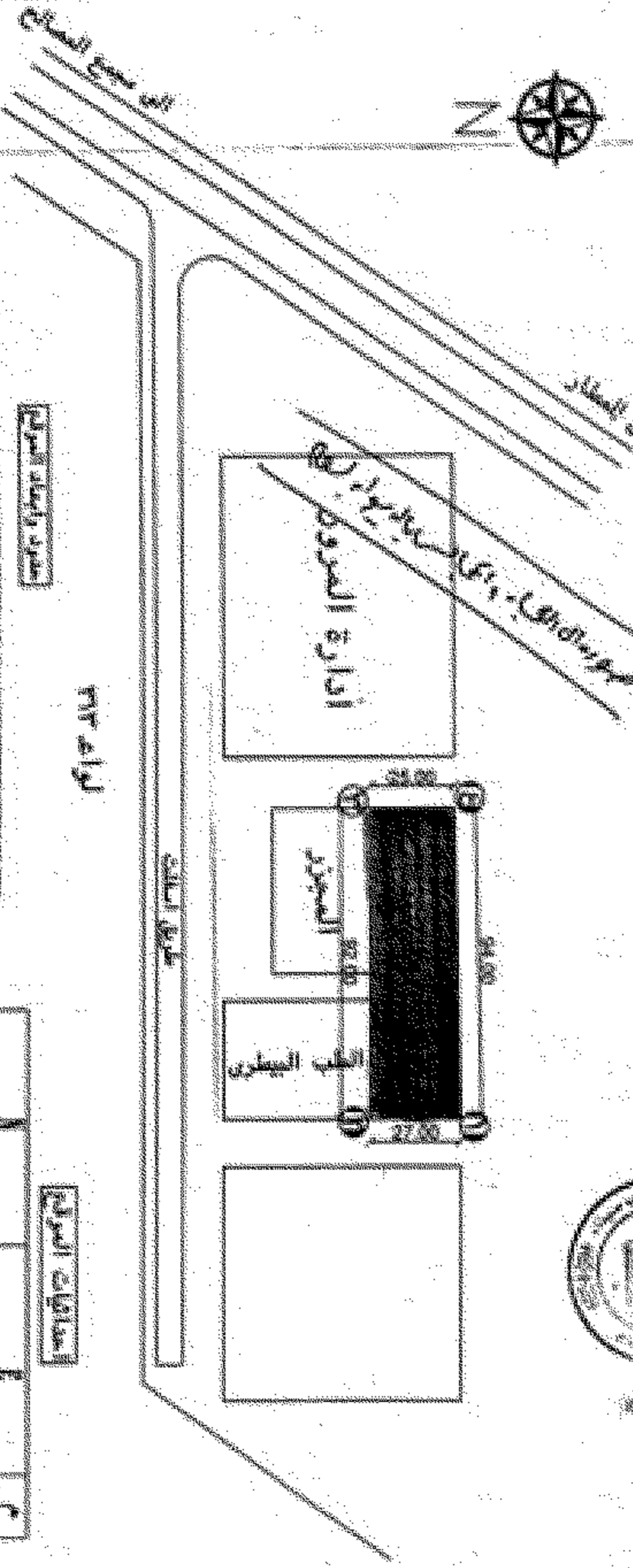




محافظة جنوب سيناء
الديوان العام
الادارة العامة للتخطيط العمراني



كروكي تخطيط الموقع المساحي للمنطقة بجوار ادارة المرور بمدينة طرس سيناء
بالمساحة (٢٣٨٠٠٠ م^٢)



المنطقة المرورية بطول (٢٣٨٠٠٠ م) وعرضه (١٠٠٠ م) وتحتوي المنطقة والمرور والسيارات الخاصة
والمنطقة المرورية بطول (٢٣٨٠٠٠ م) وعرضه (١٠٠٠ م) وتحتوي المنطقة والمرور والسيارات الخاصة
والمنطقة المرورية بطول (٢٣٨٠٠٠ م) وعرضه (١٠٠٠ م) وتحتوي المنطقة والمرور والسيارات الخاصة

طريق وأقسام المرور

لرأه ٢٣٨

المساحات المزمع

رقم	المساحة	رقم	المساحة	رقم	المساحة
٢٨	١٣	٢٨	٢٨	٢٨	١٠٠٠
٢٨	١٣	٢٨	٢٨	٢٨	١٠٠٠
٢٨	١٣	٢٨	٢٨	٢٨	١٠٠٠
٢٨	١٣	٢٨	٢٨	٢٨	١٠٠٠
٢٨	١٣	٢٨	٢٨	٢٨	١٠٠٠

