

## قرار رئيس مجلس الوزراء

رقم ١٤٨٥ لسنة ٢٠١٤

### رئيس مجلس الوزراء

بعد الاطلاع على الدستور ؛

وعلى قانون نظام الإدارة المحلية الصادر بالقانون رقم ٤٣ لسنة ١٩٧٩ ؛

وعلى المرسوم بقانون رقم ١١٦ لسنة ٢٠١١ بحل المجالس الشعبية المحلية ؛

وعلى طلب محافظة جنوب سيناء ؛

وعلى ما عرضه وزير التنمية المحلية ؛

### قرر :

#### ( المادة الأولى )

تخصص قطع الأراضى التالية المملوكة لمحافظة جنوب سيناء ، بالمجان ،  
للجهة وفى الغرض المبين أمام كل قطعة ، وذلك طبقاً للكروكى المرفق ،  
وكما هو موضح تفصيلاً فى الجدول التالى :

أولاً - مدينة رأس سدر ( عدد ٣ قطع ) :

| رقم | المساحة بالمتر المربع | غرض التخصيص                       | الجهة المخصص لها |
|-----|-----------------------|-----------------------------------|------------------|
| ١   | ٥٨٥                   | مسجد فجر الإسلام بقرية أبو صويرة. | مديرية الأوقاف.  |
| ٢   | ١٣١٧                  | إقامة حديقة أطفال.                | مديرية الثقافة   |
| ٣   | ٤٧٦٠                  | نادٍ اجتماعى لأنشطة المرأة.       | مدينة رأس سدر    |

**ثانياً - مدينة سانت كاترين ( عدد ٢ قطعة ) :**

| م | المساحة بالتر<br>المربع | غرض التخصيص                   | الجهة المخصص لها   |
|---|-------------------------|-------------------------------|--------------------|
| ١ | ٢٠٠                     | دار مناسبات بمنطقة الإسبوعية. | مدينة سانت كاترين. |
| ٢ | ٢٠٠                     | دار مناسبات بمنطقة الحمامى.   | مدينة سانت كاترين. |

**ثالثاً - مدينة أبو زنيمة ( عدد ٧ قطع ) :**

| م | المساحة بالتر<br>المربع | غرض التخصيص  | الجهة المخصص لها                            |
|---|-------------------------|--|---|
| ١ | ٦٢٥                     | مسجد بتقسيم الشباب.  | مديرية الأوقاف.                             |
| ٢ | ٢٢٥                     | مسجد بجوار التقسيم السياحى.  | مديرية الأوقاف.                             |
| ٣ | ٣١٦٦                    | توسعات المركز الطبى.   | مديرية الصحة.                               |
| ٤ | ٧٩٣                     | زوائد المعهد الدينى.   | منطقة جنوب سيناء الأزهرية.                  |
| ٥ | ٧٥٨٠٠                   | محطة محلية مياه طاقة ٣م <sup>٣</sup> ٥٠٠٠                                | الهيئة القومية لمياه الشرب<br>والصرف الصحى. |
| ٦ | ١٢٣٣                    | زوائد تنظيم قسم شرطة أبو زنيمة وإقامة مجمع<br>خدمات شرطى ومظلة للسيارات. | مديرية الأمن.                               |
| ٧ | ٢٠٠                     |  | مديرية الشؤون الاجتماعية                    |

**رابعاً - مدينة طور سيناء ( عدد ١٧ قطعة ) :**

| م | المساحة بالتر<br>المربع | غرض التخصيص                 | الجهة المخصص لها        |
|---|-------------------------|-----------------------------|-------------------------|
| ١ | ١.٧٢٢,٣٠                | ٣٠ منزل بدوى بقرية الجبيل.  | منطقة تعمير جنوب سيناء. |
| ٢ | ٥٧١,٢٥                  | مسجد بقرية الوادى.          | مديرية الأوقاف.         |
| ٣ | ٥٦٥,٥                   | دار مناسبات بقرية الجبيل.   | مدينة طور سيناء.        |
| ٤ | ٩١٧                     | سوق خضار بقرية الجبيل.      | مدينة طور سيناء.        |
| ٥ | ٤٥٦                     | موقف للسيارات بقرية الوادى. | مدينة طور سيناء.        |

| ٢  | المساحة بالمتري<br>المربع | غرض التخصيص                         | الجهة المخصص لها                     |
|----|---------------------------|-------------------------------------|--------------------------------------|
| ٦  | ١٩٦٠,٧٨                   | مدرسة ابتدائى بتجمع أبو حجاب.       | هيئة الأبنية التعليمية.              |
| ٧  | ٤٠٠٠                      | مدرسة إعدادى مهنى.                  | هيئة الأبنية التعليمية.              |
| ٨  | ١٢٩٦٣,٣٨                  | مدرسة نموذجية.                      | هيئة الأبنية التعليمية.              |
| ٩  | ١٨٩٢٥                     | مركز تطوير تكنولوجيا.               | هيئة الأبنية التعليمية.              |
| ١٠ | ٥١٧٥                      | استكمالات المركز الاستكشافى للعلوم. | هيئة الأبنية التعليمية.              |
| ١١ | ١٠٠,١٥                    | كزوائد للوحدة الصحية بقرية الجبيل.  | مديرية الصحة.                        |
| ١٢ | ٤٠١,٩                     | مركز علمى لترميم الآثار.            | وزارة الآثار.                        |
| ١٣ | ٣٢١٢٠                     | مستشفى للشرطة.                      | مديرية الأمن.                        |
| ١٤ | ٦٢١,٦٥                    | دار الأيتام.                        | مديرية الشؤون الاجتماعية.            |
| ١٥ | ٤٩٤,٥                     | مخبز محدود القدرة.                  | مديرية التموين والتجارة<br>الداخلية. |
| ١٦ | ١٤٥٧٢,٨٨                  | مركز للجمعية.                       | جمعية الكشافة البحرية<br>المصرية.    |
| ١٧ | ٨٧٥                       | موزع كهرباء لتغذية مشروع ابنى بيتك. | شركة توزيع الكهرباء.                 |

**خامساً - مدينة ذهب ( عدد ٤ قطع ) :**

| ٢ | المساحة بالمتري<br>المربع | غرض التخصيص                         | الجهة المخصص لها                            |
|---|---------------------------|-------------------------------------|---|
| ١ | ٥٣٦,٥٨                    | سكن إدارى للأطباء.                  | مديرية الصحة.                               |
| ٢ | ٢٥٠٠                      | خزان مياه سعة ٢٠٠٠ م <sup>٣</sup> . | الهيئة القومية لمياه الشرب<br>والصرف الصحى. |
| ٣ | ١٠٠٠٠                     | سوق عمومى يشمل عدد (٤٠) محلاً.      | مدينة ذهب.                                  |
| ٤ | ٤٠٠                       | مقر إدارى وسكن للعاملين.            | الهيئة القومية للتأمين<br>الاجتماعى.        |

**سادسا - مدينة شرم الشيخ ( عدد ٦ قطع ) :**

| م | المساحة بالتر<br>المربع | غرض التخصيص                        | الجهة المخصص لها                      |
|---|-------------------------|------------------------------------|---------------------------------------|
| ١ | ٨٦٢,٤١                  | مدرسة الشرفا.                      | هيئة الأبنية التعليمية.               |
| ٢ | ٥٠٠٠                    | معهد دينى لمنطقة الرويسات.         | منطقة جنوب سيناء الأزهرية.            |
| ٣ | ٣٧٥                     | عيادة شاملة.                       | الهيئة العامة للتأمين الصحى.          |
| ٤ | ٣٧٥                     | مكتب عمل.                          | مديرية القوى العاملة.                 |
| ٥ | ١٠٠٠                    | وحدة بيطرية.                       | مديرية الطب البيطرى.                  |
| ٦ | ٥٠٠                     | مقر وعنبر إعاشة للأفراد والمجندين. | الإدارة العامة لشرطة السياحة والآثار. |

**سابعاً - مدينة طابا ( عدد قطعة واحدة ) :**

| م | المساحة بالتر<br>المربع | غرض التخصيص           | الجهة المخصص لها                            |
|---|-------------------------|-----------------------|---|
| ١ | ٣٠٠                     | محطة رفع الصرف الصحى. | الهيئة القومية لمياه الشرب<br>والصرف الصحى. |

**ثامناً - مدينة نويبع ( عدد ٣ قطع ) :**

| م | المساحة بالتر<br>المربع | غرض التخصيص                    | الجهة المخصص لها        |
|---|-------------------------|--------------------------------|-------------------------|
| ١ | ١٢٦٠                    | شاطئ عام للمدينة.              | مدينة نويبع.            |
| ٢ | ٣٦٢٧١                   | شاطئ عام للمدينة.              | مدينة نويبع.            |
| ٣ | ٤٨٥٨٣٧                  | مضمار ومبنى إدارى لنادى الهجن. | مديرية الشباب والرياضة. |

**( المادة الثانية )**

ينشر هذا القرار فى الجريدة الرسمية ، وعلى الجهات المختصة تنفيذه .

صدر برئاسة مجلس الوزراء فى ٢٥ شوال سنة ١٤٣٥ هـ

( الموافق ٢١ أغسطس سنة ٢٠١٤ م ) .

رئيس مجلس الوزراء

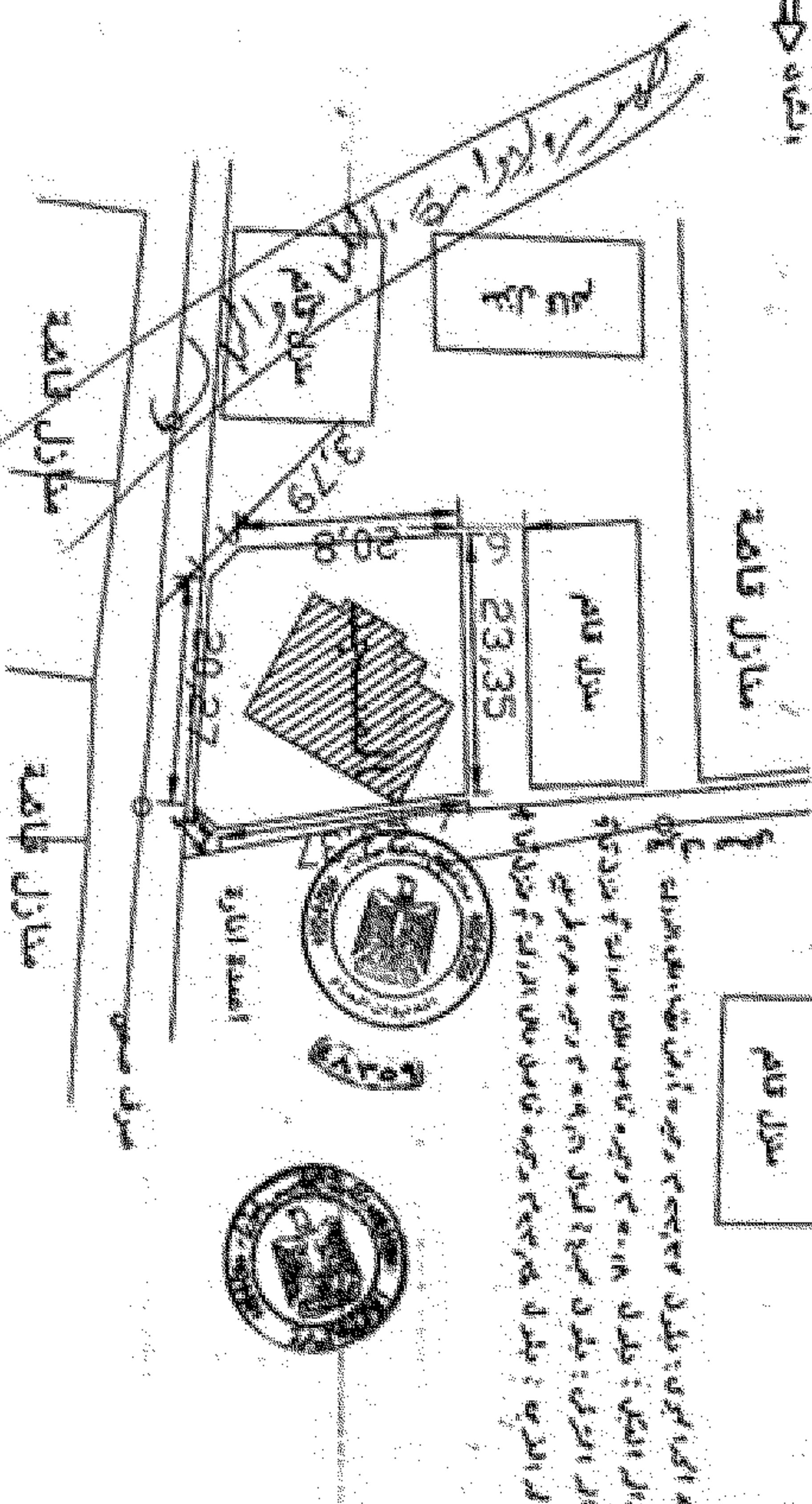
مهندس / إبراهيم محلب

PRODUCED BY AN AUTODESK EDUCATIONAL PRODUCT

PRODUCED BY AN AUTODESK EDUCATIONAL PRODUCT

مستشفى جيلوت سينيا  
الدوران الخامس  
الدارة العامة للتخطيط العمراني

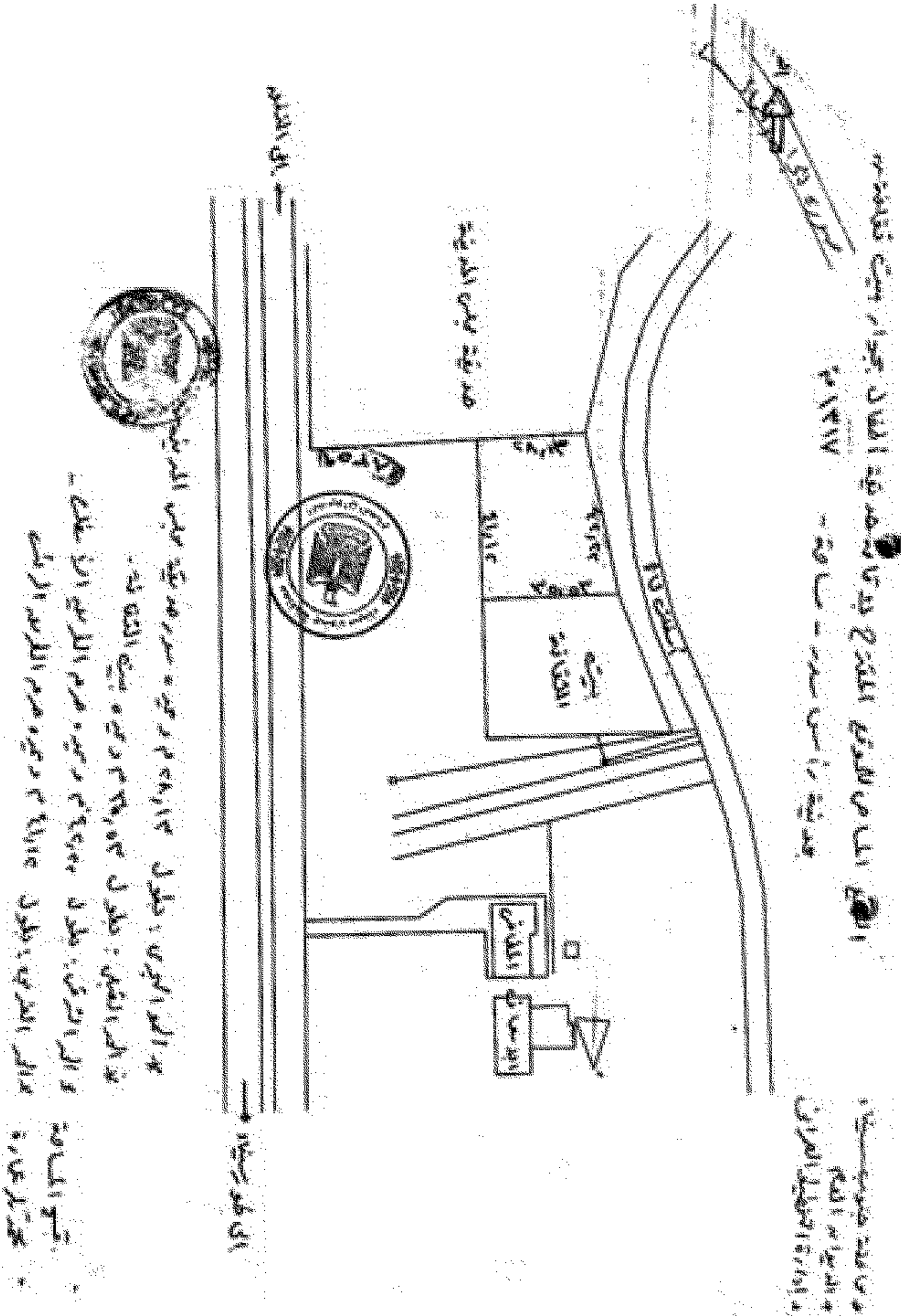
كودكي يوضح الموقع المقترح لتأسيسه لواقعة مسجد لغير المسلم  
بجوار الد. وحدة بلدية أبو صيرة بمساحة ( ٥٥٥ ) م<sup>٢</sup>



في احدى الجوانب: نظراً لما يترتب من ربحه من أمن لظهور المسجد  
في احدى الجوانب: نظراً لما يترتب من ربحه من أمن لظهور المسجد  
في احدى الجوانب: نظراً لما يترتب من ربحه من أمن لظهور المسجد  
في احدى الجوانب: نظراً لما يترتب من ربحه من أمن لظهور المسجد

PRODUCED BY AN AUTODESK EDUCATIONAL PRODUCT

PRODUCED BY AN AUTODESK EDUCATIONAL PRODUCT



في الطرقتين: بطول ٣٠٠ م وسمي سبر مياه بين البلدية  
 في الطرقتين: بطول ٣٠٠ م وسمي سبر مياه بين البلدية  
 في الطرقتين: بطول ٣٠٠ م وسمي سبر مياه بين البلدية  
 في الطرقتين: بطول ٣٠٠ م وسمي سبر مياه بين البلدية







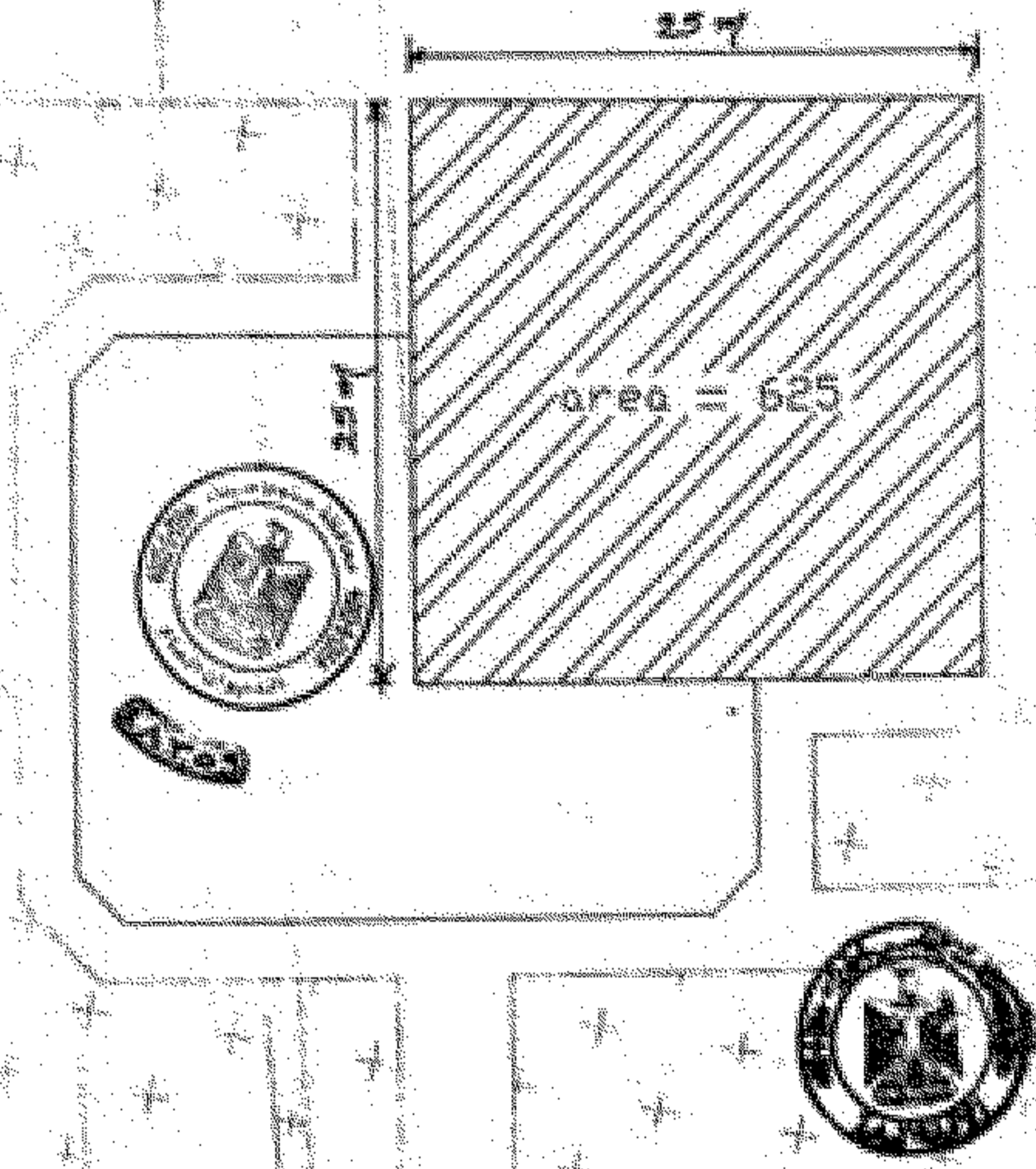


الموقع الممنوح لتعمير كعبر بتقسيم الشوارع في مدينة عيطة

مدينة عيطة - عيطة

الشارع  
مساحة لإدارة الحجارة والكيماويات

- الشارع: بطول ٣٥٥ متر وعرضه ١٨ متر -
- الشارع: بطول ٣٥٥ متر وعرضه ١٨ متر -
- الشارع: بطول ٣٥٥ متر وعرضه ١٨ متر -
- الشارع: بطول ٣٥٥ متر وعرضه ١٨ متر -

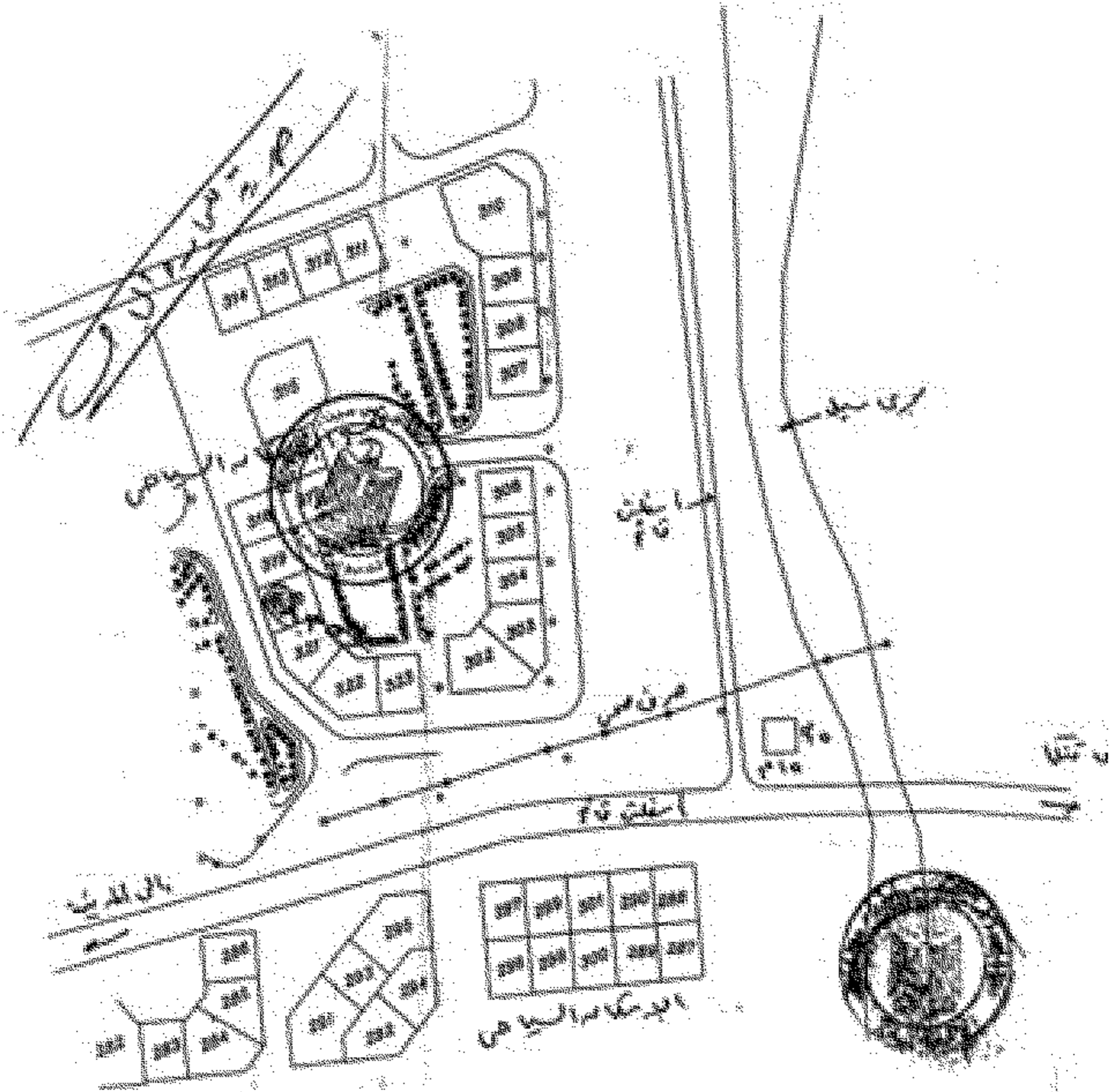


المادة

الجمهورية العربية السورية  
وزارة التخطيط والتعاون الدولي

الترسيم المخطط للمدينة الجديدة في محافظة حماه  
بمقتضى قرار السيد وزير التخطيط والتعاون الدولي رقم ٢٠١٤/٢٠٠  
تاريخ ١٨/٩/٢٠١٤

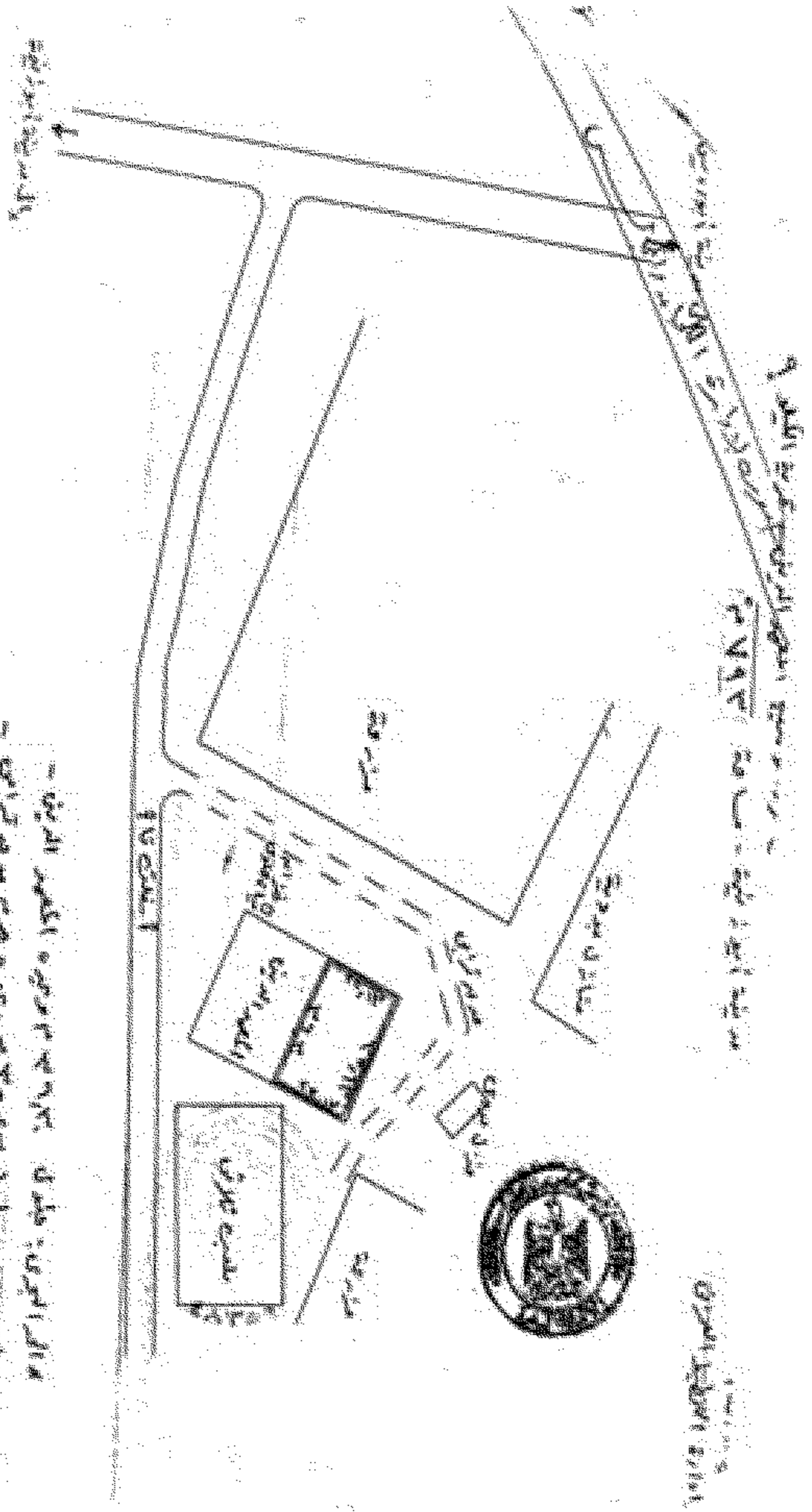
الشارح



- ١- المباني السكنية: طول ١٥ م وعرض ٥ م، مساحتها ٧٥ م<sup>٢</sup>.
- ٢- المباني السكنية: طول ١٥ م وعرض ٥ م، مساحتها ٧٥ م<sup>٢</sup>.
- ٣- المباني السكنية: طول ١٥ م وعرض ٥ م، مساحتها ٧٥ م<sup>٢</sup>.
- ٤- المباني السكنية: طول ١٥ م وعرض ٥ م، مساحتها ٧٥ م<sup>٢</sup>.

م. م. م. م.





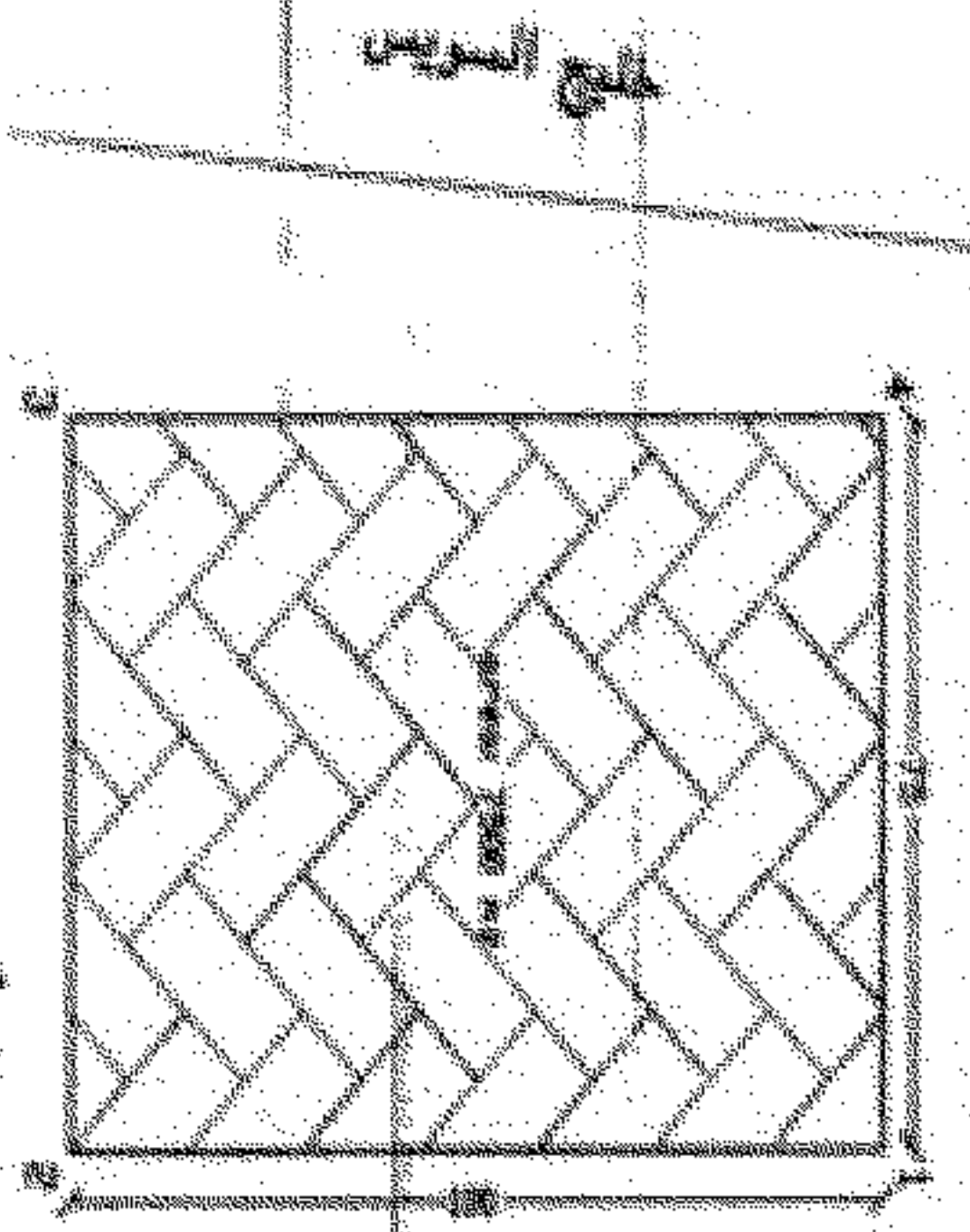
مدرسة ابتدائية - مساحة ١٠٠٠ م٢  
 مدرسة تكميلية - مساحة ١٠٠٠ م٢  
 مدرسة - مساحة ١٠٠٠ م٢  
 مدرسة - مساحة ١٠٠٠ م٢  
 مدرسة - مساحة ١٠٠٠ م٢  
 مدرسة - مساحة ١٠٠٠ م٢

مدرسة  
 مدرسة  
 مدرسة



مملكة البحرين  
البحرين  
مبنى وزارة الداخلية

كردكي يوضح الموقع المتزوج للقائمة بمساحة تطل على مياه البحر والحدائق  
بمساحة الكيلو و ١٠٠ متر مربعاً بارتفاع ١٠٠ متر



Handwritten signature and name in Arabic script.



| م | م  | م  |
|---|----|----|
| ١ | ٤٨ | ١٠ |
| ٢ | ٤٤ | ١٠ |
| ٣ | ٤٧ | ١٠ |
| ٤ | ٤٤ | ١٠ |

موقع الاحداثيات مستقيمتين في البحر والحدائق

Handwritten notes in Arabic script, likely providing details about the plot's location and measurements.

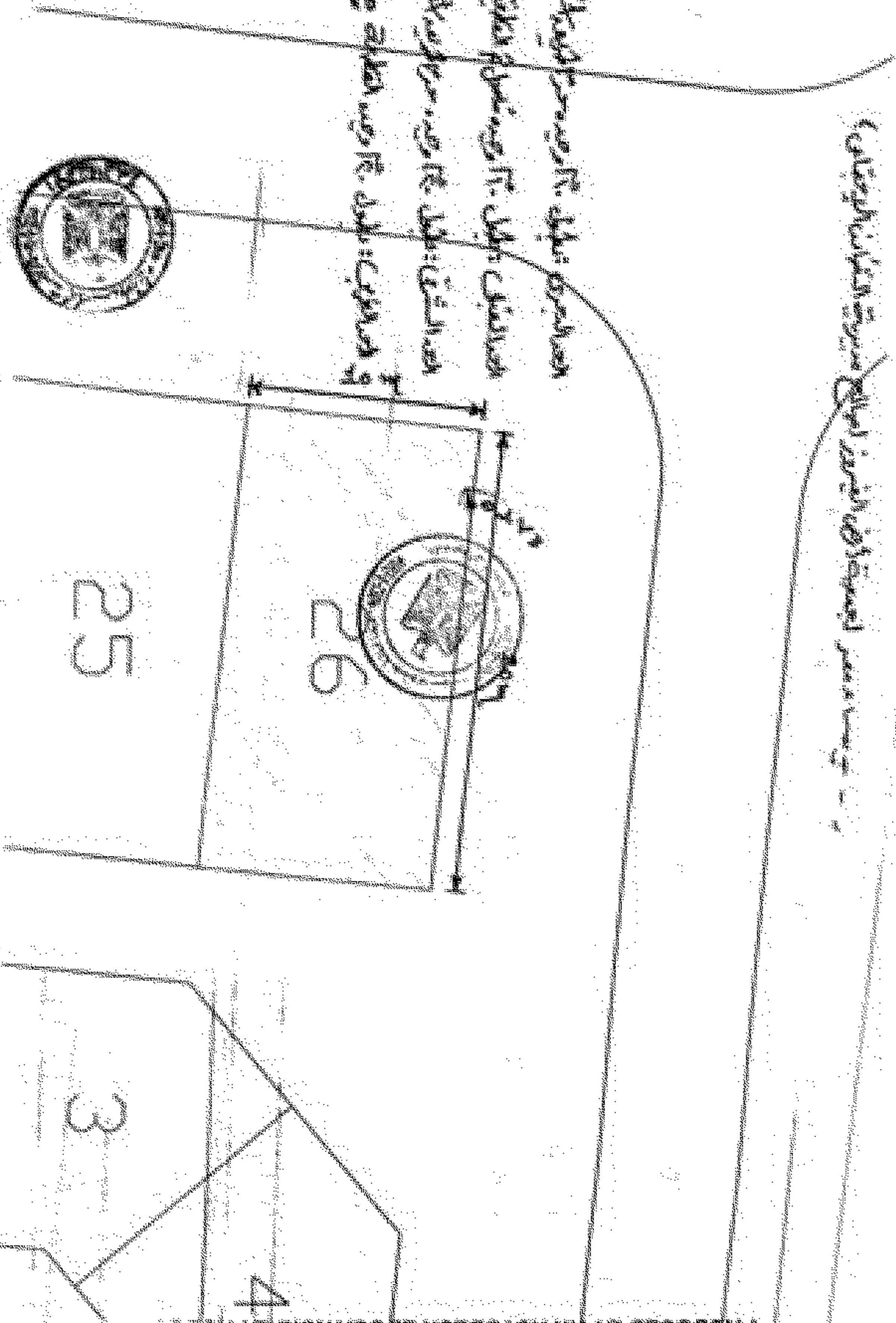
Handwritten signature or stamp at the bottom left.



PRODUCED BY AN AUTODESK EDUCATIONAL PRODUCT

الجمهورية العربية السورية - دمشق

الجمهورية العربية السورية  
الجمهورية العربية السورية  
الجمهورية العربية السورية  
الجمهورية العربية السورية



PRODUCED BY AN AUTODESK EDUCATIONAL PRODUCT

PRODUCED BY AN AUTODESK EDUCATIONAL PRODUCT









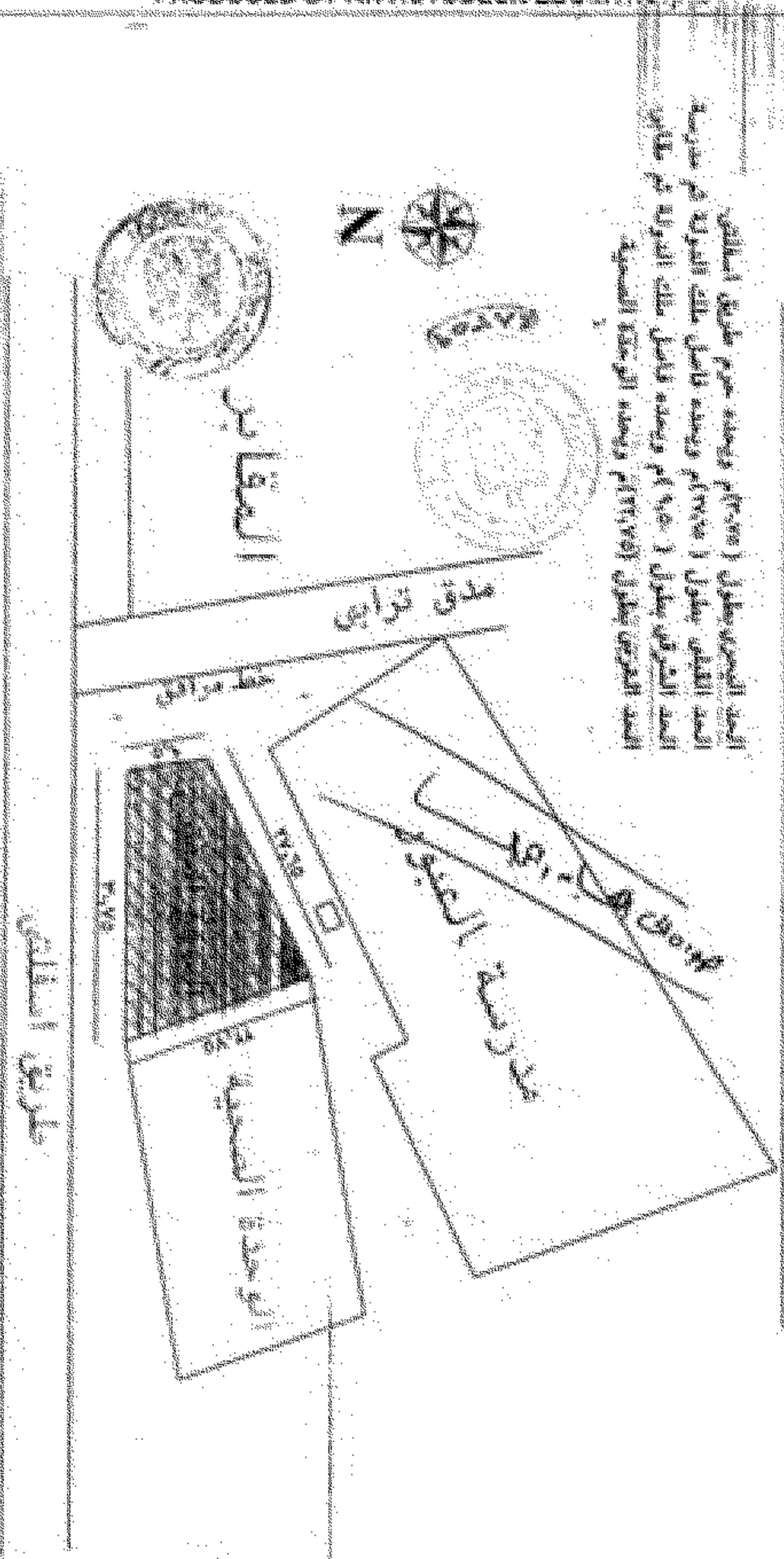




مجلس جيلت سينام  
الديوان العام  
والدارة العامة للتخطيط العمراني

كروكي يوضح الربع المساحي للموقع المخصص للبناء بولاية بوزة  
بقرية الراش ببلدية طوز سينام بمساحة ( ٤٥٦,٠٠٠ م<sup>٢</sup>)

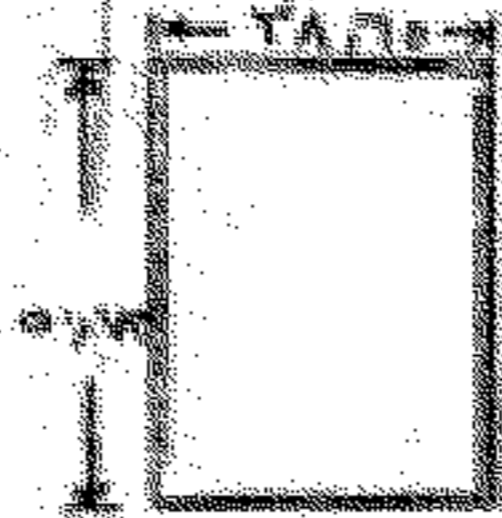
الحد الجنوبي بطول ( ٥٥٠٠ م ) ويحده جرم طريق الوطني  
الحد الغربي بطول ( ٥٠٠٠ م ) ويحده ناسل ملك الدولة تم حرقه  
الحد الشرقي بطول ( ١٠٠٠ م ) ويحده ناسل ملك الدولة تم حرقه  
الحد الشمالي بطول ( ٢٢٢٠ م ) ويحده الوحدة الرسمية



تم إعداد هذا الكروكي من قبل وحدة التخطيط العمراني بولاية بوزة بتاريخ ١٠/٠٩/٢٠١٤م

الربع الخامس للهيئة الإدارية - مجمع نادي صحاب  
 قرية الوادي - مدينة لوسيط - محافظة  
 ١٩٦٧/٧٨

التي تترك الوادي



١٩٦٧/٧٨  
 ٥

ال ١٨ منزل بدوي



البريد: طول ٢٨٧٥ و عمق ٥١٣٣ هـ  
 في القطر: طول ٢٨٧٥ و عمق ٥١٣٣ هـ  
 في الشرق: طول ٢٨٧٥ و عمق ٥١٣٣ هـ  
 في الغرب: طول ٢٨٧٥ و عمق ٥١٣٣ هـ

المساحة  
 مسجلة



محافظة جنوب سيناء

الديوان العام

محافظة جنوب سيناء للتخطيط العمراني

المرجع يوضح الربع المصاحف للموقع المقترح تخصيصه للهيئة العامة للتأهية التعليلية بمساحة (١٠٠٠٠) متر المربعة بين المنطقة السكنية الجديدة والمنطقة الحرفية بمدينة طور سيناء التابعة لمدرسة امدانية بمدينة

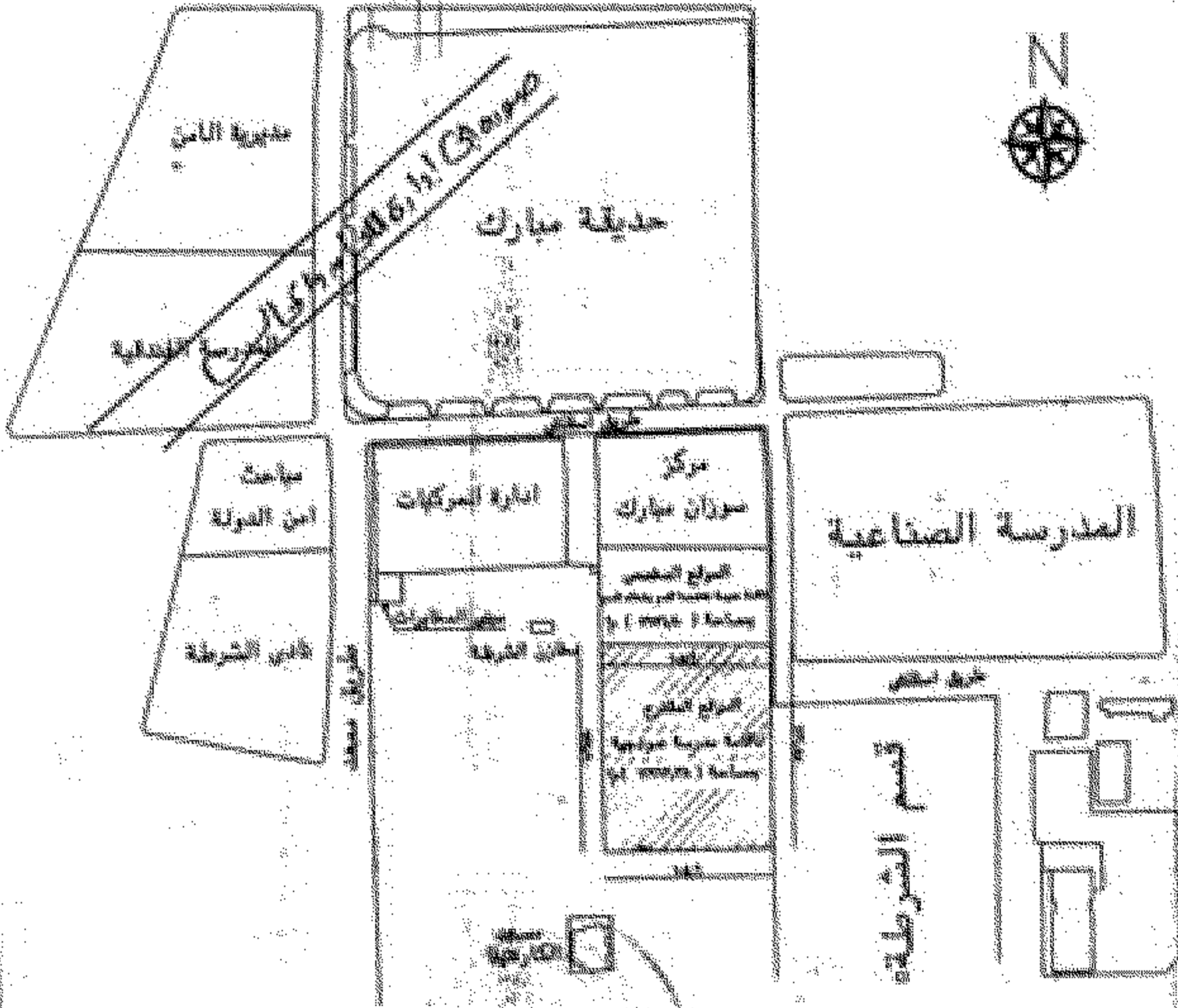


المساحة الكلية ١٠٠٠٠ متر المربع  
 المساحة المخصصة للبناء ٨٠٠٠ متر المربع  
 المساحة المخصصة للمساحات الخضراء ٢٠٠٠ متر المربع  
 المساحة المخصصة للمرافق ١٠٠٠ متر المربع



مكتب سينا  
وزار العام  
إدارة التخطيط العمراني

لكون يوضح الربع المساحي للموقع المقترح تخصيصه لعيثة الأبنية التعليمية  
لإقامة مدرسة نموذجية بمدينة طور سيناء بمساحة (١٢٩٦٣,٣٨) م<sup>٢</sup>



- حد البحر بطول (١٠٥٠,٢٠) م ويحده الموقع المخصص لإقامة مدرسة للصم وشمال المسح
- حد القطن بطول (١٠٠٠ و ١٠٠٠) م ويحده أرض لعضة ملك الدولة
- حد الشرق بطول (١٢٩٦٣,٣٨) م ويحده حرم طريق انطليق والبيم الشرطة
- حد الغرب بطول (١٠٠٠) م ويحده أرض لعضة ملك الدولة

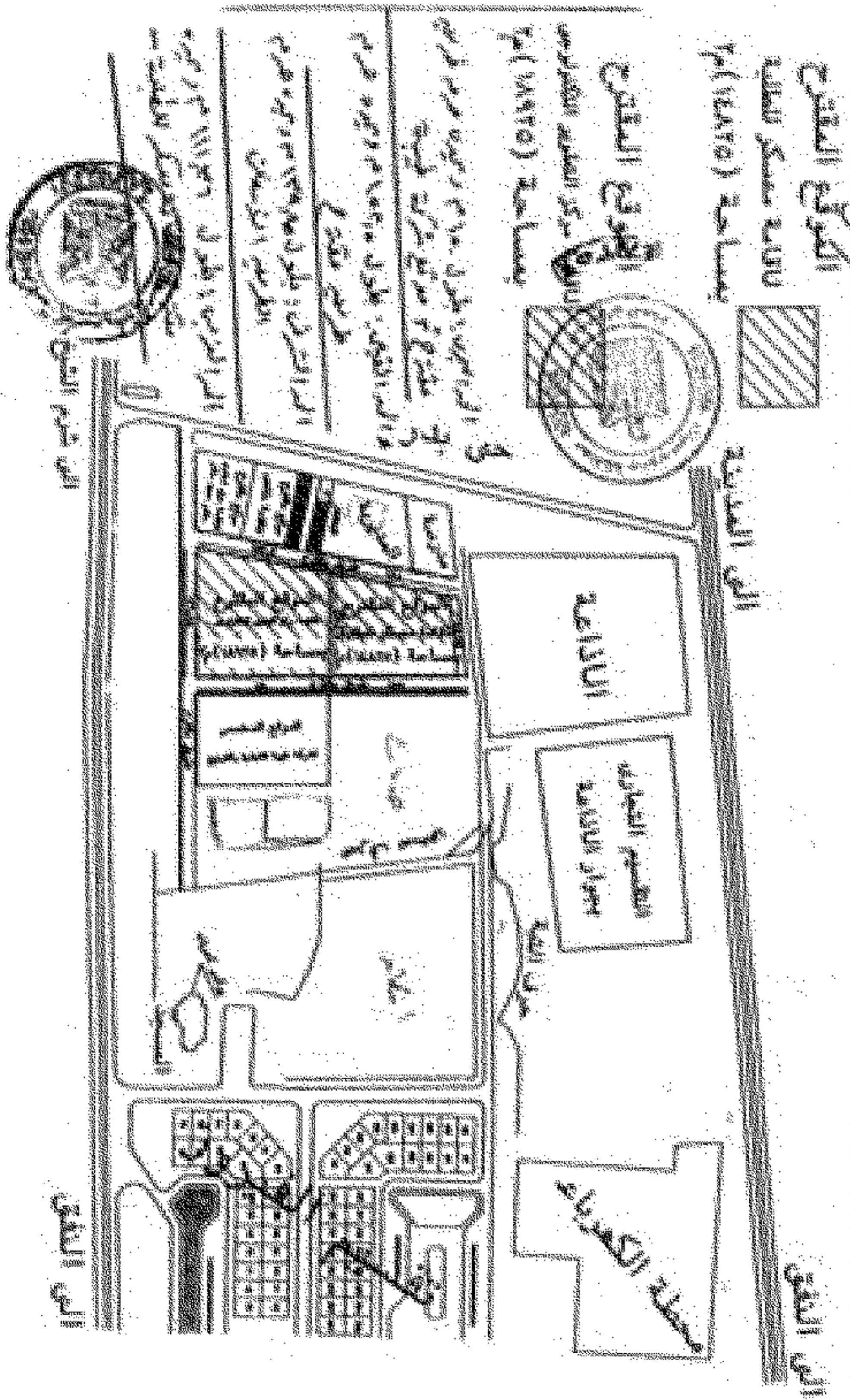
م. م. م. م.







محافظة جنوب سببام  
 الديوان العام  
 الإدارة العامة للتخطيط والتنمية العمرانية  
 مركز يوضع الربع المساح للورق والمنتج تحسباً لتلبية التوزيع الوطنية والطلب من  
 بجوار مدينة التربة والتطعيم الجديدة بمدينة طور سببام



مخطط تقسيم اراضي...  
 رقم...  
 تاريخ...  
 الموقع...  
 المقياس...  
 الملاحظات...



مخطط العمراني

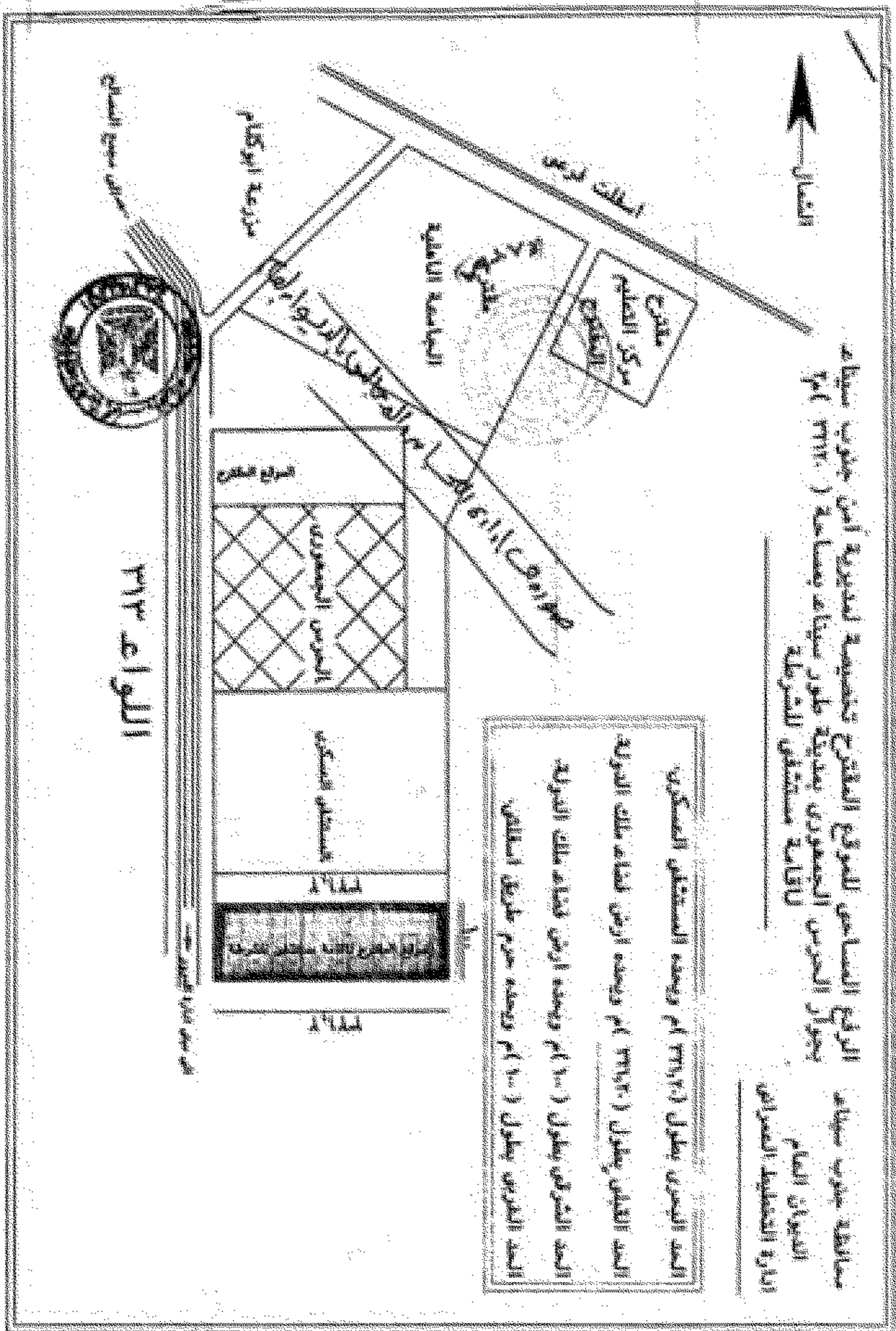
يوضح الموقع المناخي للموقع المقترح تخصيصاً للمركز الاستكشافي للعلوم والتكنولوجيا  
لإقامة استكمالات للمشروع الأصلي بمدينة طور سيناء بمساحة (٥٧٨٠) م<sup>٢</sup>



الحد الجنوبي بطول (١٠٣٠) م ويحده المركز الاستكشافي للعلوم والتكنولوجيا  
الحد الغربي بطول (١٠٣٠) م ويحده الموقع المقترح لإقامة مدرسة تكنولوجية  
الحد الشرقي بطول (٥٠٠) م ويحده شارع جانبي تم المدرسة الصناعية  
الحد الشمالي بطول (٥٠٠) م ويحده أراضي لقطاع ملك الدولة.







الربيع السادس للمواقع الملتحق وتنظيمه المديرية أمن جنوب سيناء  
 بجوار الحرس الجمهوري بمدينة طور سيناء بمساحة ( ٣١٢٠٠ م<sup>٢</sup> )  
 الواقعة مستحق للشرطة

محافظة جنوب سيناء  
 الديوان العام  
 وزارة التخطيط العسكري

الحد الجنوبي بطول ( ٣١٢٠٠ م ) ويحده المستحق العسكري  
 الحد الغربي بطول ( ٣١٢٠٠ م ) ويحده أرض نظام ملك الدولة  
 الحد الشرقي بطول ( ١٠٠ م ) ويحده أرض نظام ملك الدولة  
 الحد الغربي بطول ( ١٠٠ م ) ويحده حرم طريق الدمام

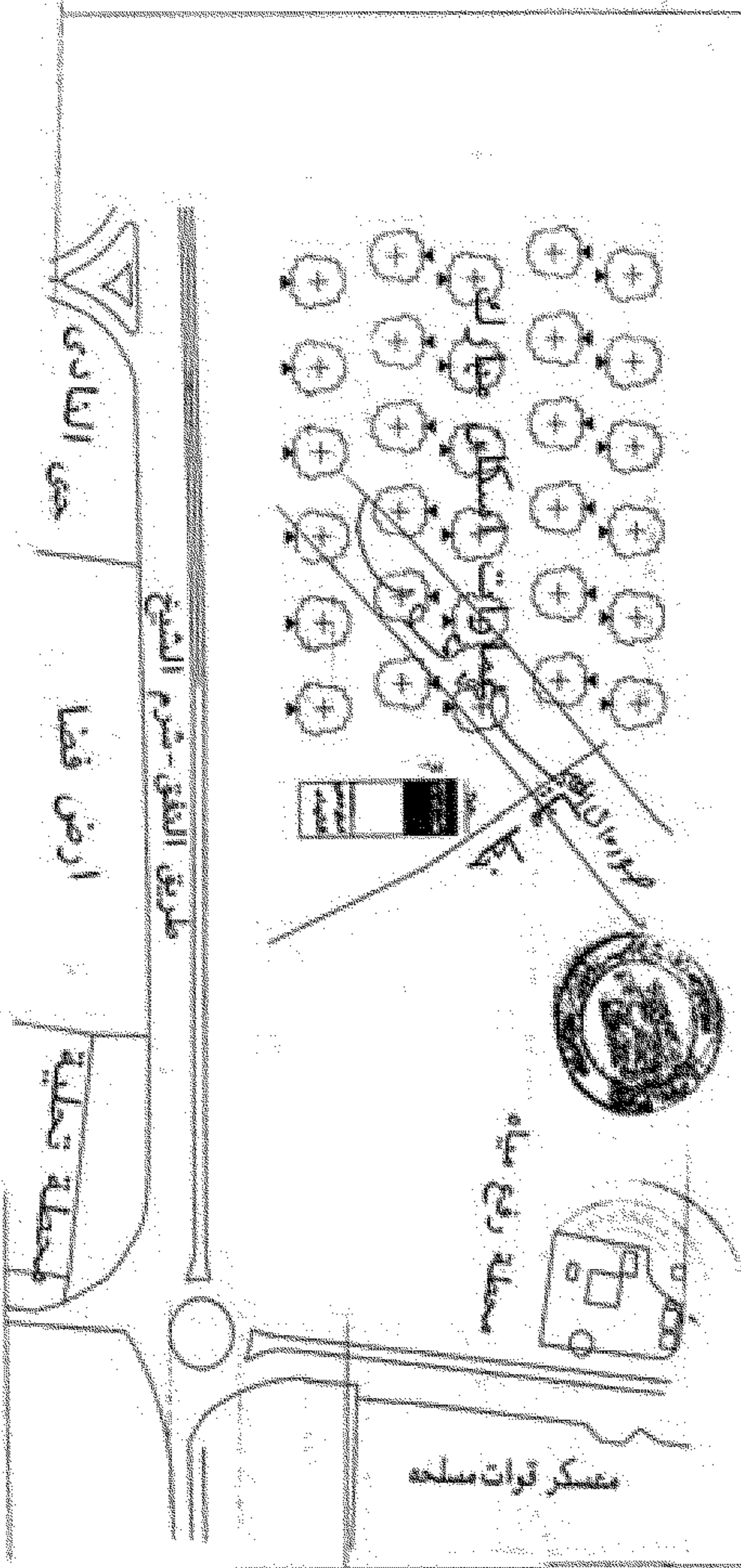
الرقم ٣١٣





كروكي يوضح حدود وأبعاد الموقع المخطط تخصيصه لأقامة مخبر محدود القدرة بالمساحة أمام حي النادي والمنطقة الصناعية بمدينة طور سينا بمساحة (٤٩٤,٥٠) م<sup>٢</sup>

محافظة جنوب سيناء  
الديوان العام  
الدارة العامة للمخطيط العمراني















PRODUCED BY AN AUTODESK EDUCATIONAL PRODUCT



محافظة جازان  
الديوان العام  
الدارة العامة للتخطيط العمراني

كروكي

توضيح حدود المنطقة رقم (٧) والمنطقة رقم (٨) بمساحة ١٠٠٠٠  
المترج وتضمها ساحة السيرة العتيقة الترميمية للتأمين الاجتماعي لساحة على اراضي المكيف تاصيات رقم

- الحد البريدي ٤١٦٨٠ وقرية العريضة ٦

- الحد البريدي ٤١٦٠٠ وقرية القصبه ٩

- الحد البريدي ٤١٦٠٠ وقرية العريضة ج ٢٤

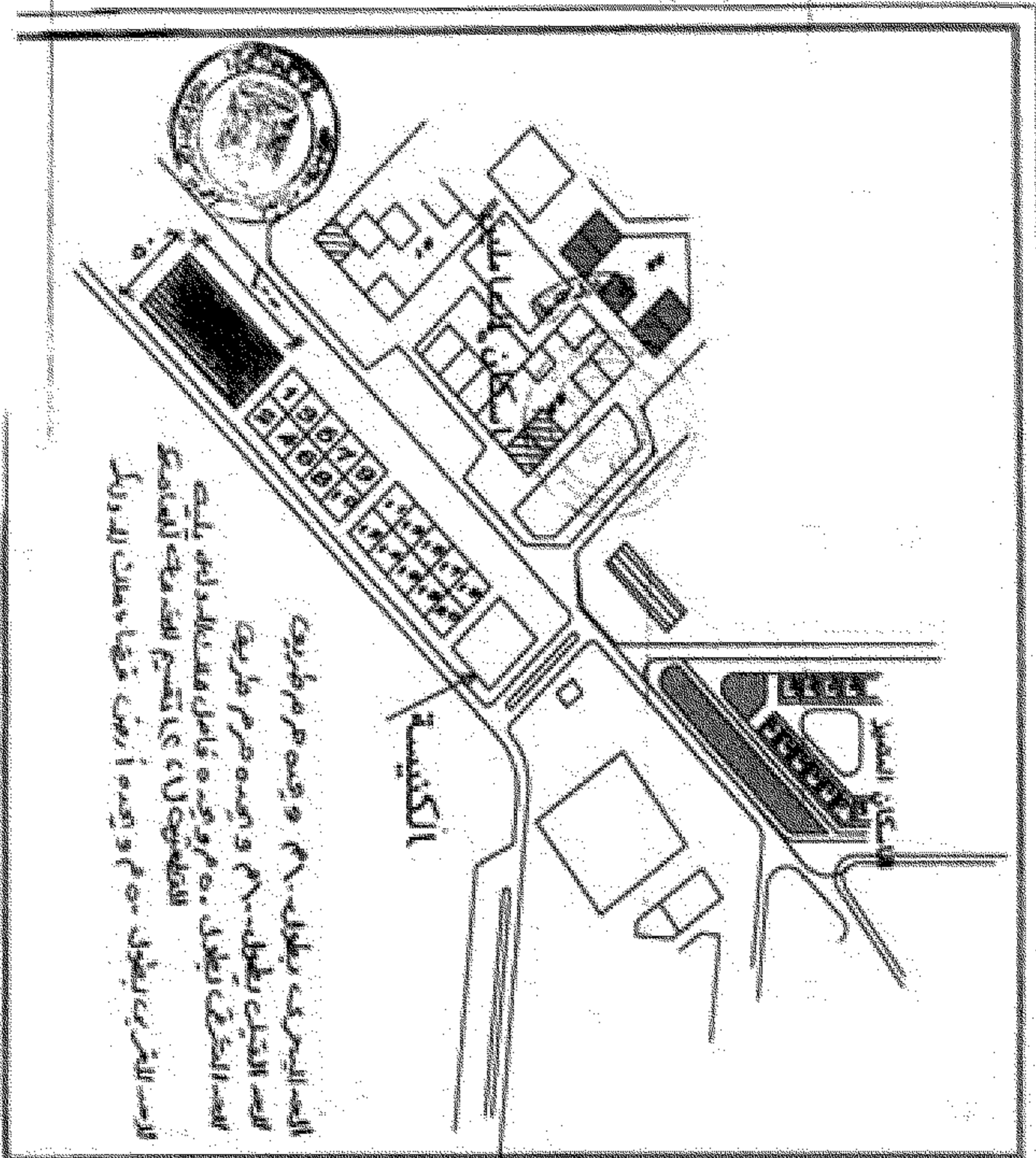
- الحد البريدي ٤١٦٠٠ وقرية العريضة ج ٢٤

دنيا ساركه



PRODUCED BY AN AUTODESK EDUCATIONAL PRODUCT





محافظة جرش  
التي تبلغ مساحتها ١٠٠٠ متر مربع  
وتحتوي على ١٠٠ وحدة  
مخصصة للخدمات العامة

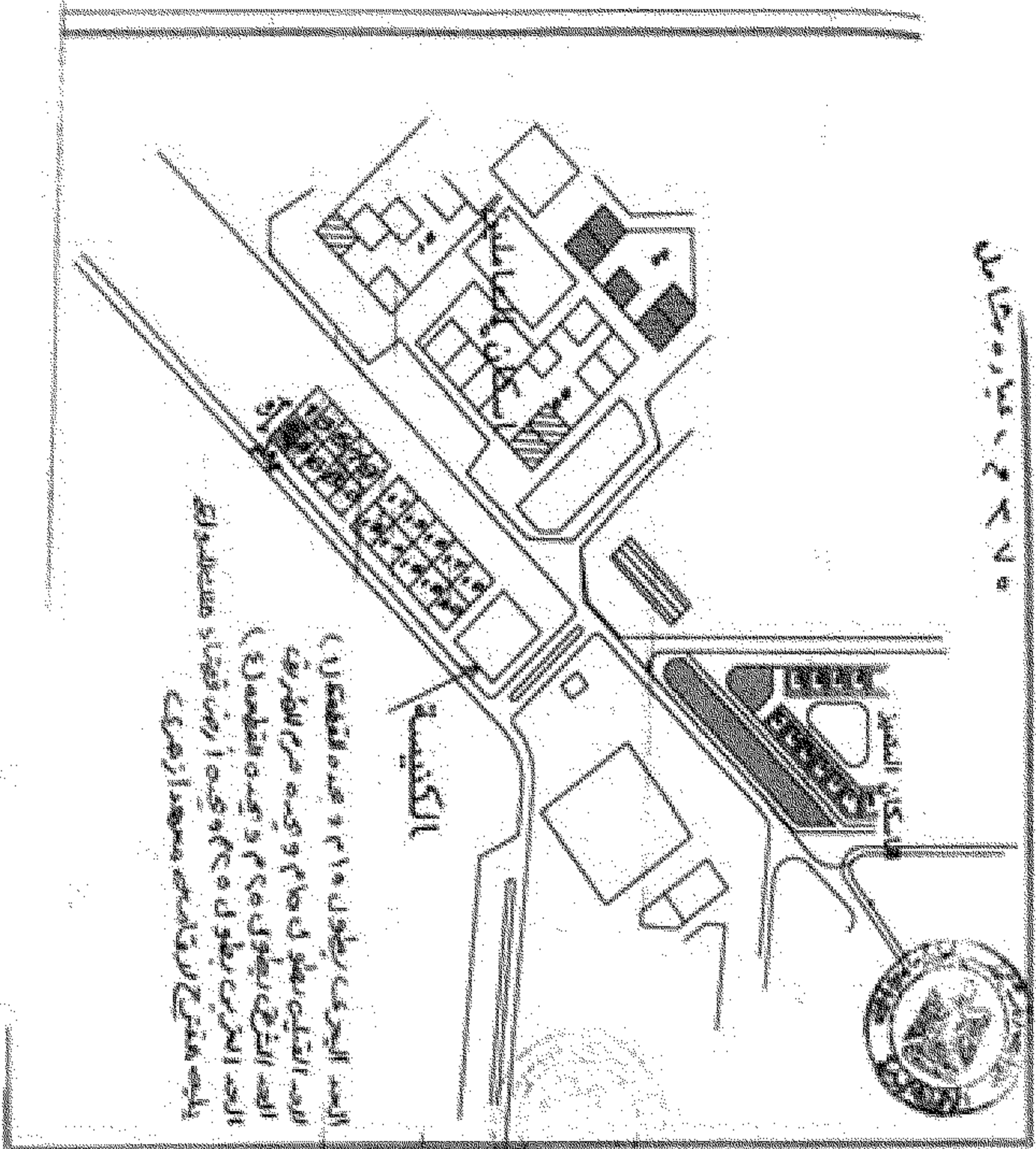
محافظة عجلون  
التي تبلغ مساحتها ١٠٠٠ متر مربع  
وتحتوي على ١٠٠ وحدة  
مخصصة للخدمات العامة

محافظة إربد  
التي تبلغ مساحتها ١٠٠٠ متر مربع  
وتحتوي على ١٠٠ وحدة  
مخصصة للخدمات العامة


محافظة الزرقان  
التي تبلغ مساحتها ١٠٠٠ متر مربع  
وتحتوي على ١٠٠ وحدة  
مخصصة للخدمات العامة

محافظة الكرك  
التي تبلغ مساحتها ١٠٠٠ متر مربع  
وتحتوي على ١٠٠ وحدة  
مخصصة للخدمات العامة

محافظة مادبا  
التي تبلغ مساحتها ١٠٠٠ متر مربع  
وتحتوي على ١٠٠ وحدة  
مخصصة للخدمات العامة



٥١

  
 جمهورية مصر العربية  
 الهيئة العامة  
 للكتاب والصحافة والاعلام

طابق الخدمات العامة  
 بناية شرق الشيخ  
 عبد اللطيف زقزوق

إحدى الأجنحة المصممة  
 من قبل  
 محمد حسن يوسف الخديوي

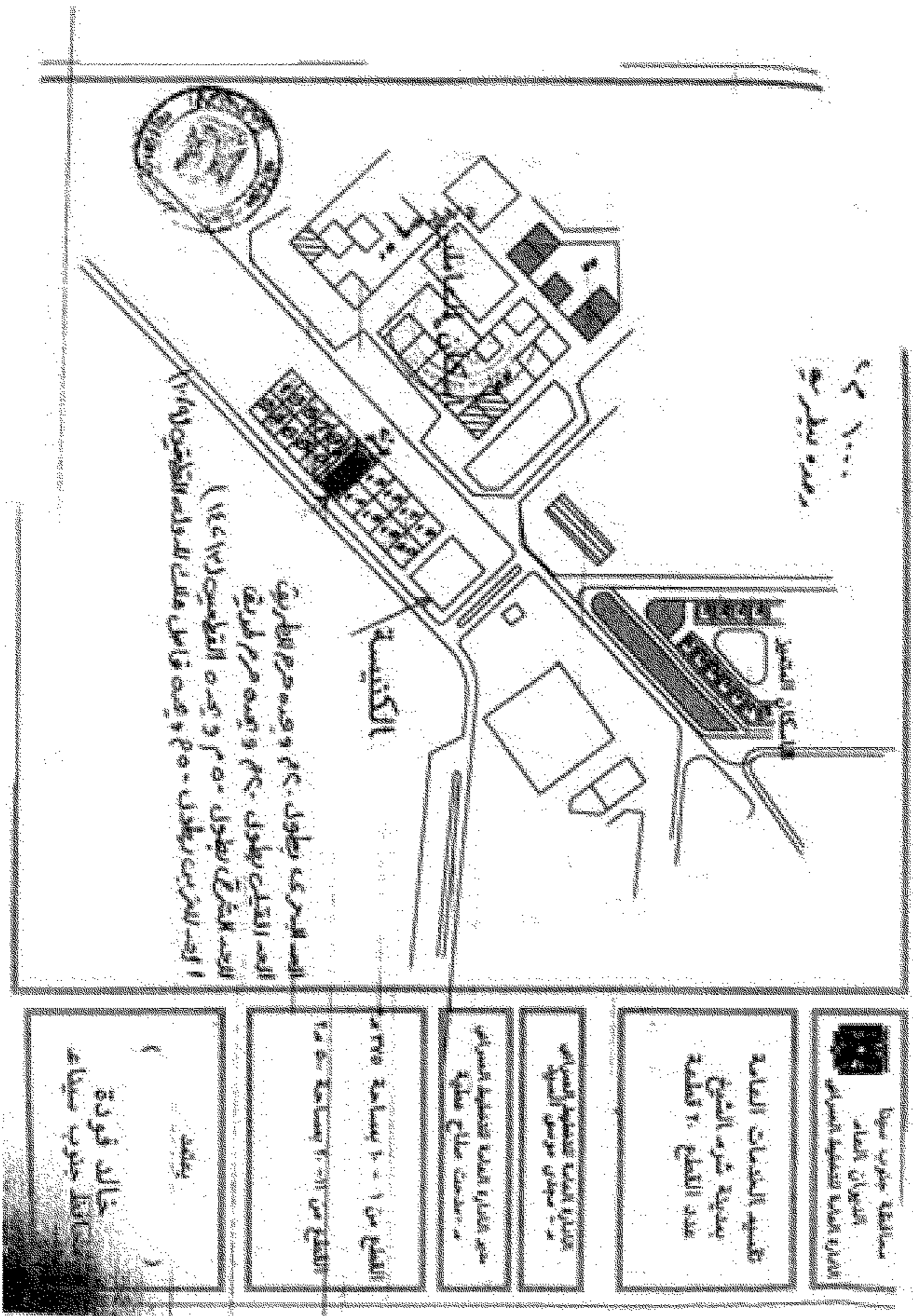
من إحدى الأجنحة المصممة  
 من قبل  
 محمد حسن يوسف الخديوي

الطابق من ١ - ٤ بمساحة ٣٧٥  
 المربع من ١٠٠ م بمساحة ٤٠ م

بمساحة  
 خالد فودة  
 بمساحة جنوب سيناء







٢٠١٤  
مدرسة بنظرية

الكنيسة

الحد الجنوبي، بطول ٢٠٠ م و عرضه ١٥٠ م تقريباً  
الحد الشمالي بطول ١٢٠ م و عرضه ١٥٠ م تقريباً  
الحد الشرقي بطول ١٥٠ م و عرضه ١٥٠ م تقريباً  
الحد الغربي بطول ١٥٠ م و عرضه ١٥٠ م تقريباً

مكتبة  
البحر  
البحر  
البحر

مكتبة  
البحر  
البحر  
البحر

مكتبة  
البحر  
البحر  
البحر

مكتبة  
البحر  
البحر  
البحر

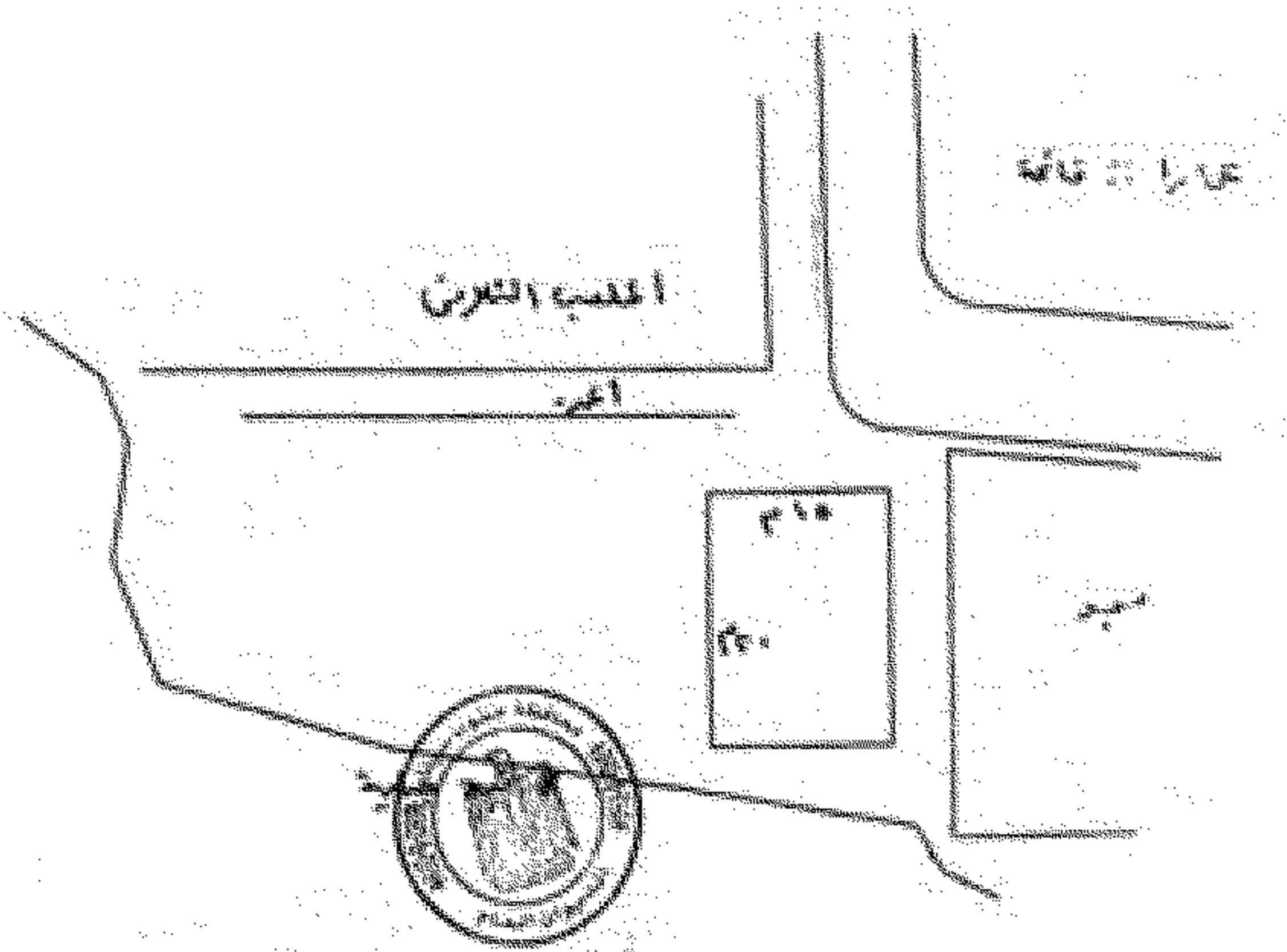
مكتبة  
البحر  
البحر  
البحر

مكتبة  
البحر  
البحر  
البحر



المرئع الحامس للدرع المحتجج بحدائق مكة المكرمة  
 بجوار الخلاء العلوي - مدينة مكة المكرمة  
 مساحة: ١٠٠٠ م<sup>٢</sup>

المرئع الحامس للدرع المحتجج بحدائق مكة المكرمة  
 بجوار الخلاء العلوي - مدينة مكة المكرمة  
 مساحة: ١٠٠٠ م<sup>٢</sup>




المرئع الحامس للدرع المحتجج بحدائق مكة المكرمة  
 بجوار الخلاء العلوي - مدينة مكة المكرمة  
 مساحة: ١٠٠٠ م<sup>٢</sup>

المرئع الحامس للدرع المحتجج بحدائق مكة المكرمة  
 بجوار الخلاء السفلي - مدينة مكة المكرمة  
 مساحة: ١٠٠٠ م<sup>٢</sup>







القطعة رقم 36271 م  
القطعة رقم 36272 م  
القطعة رقم 36273 م  
القطعة رقم 36274 م  
القطعة رقم 36275 م  
القطعة رقم 36276 م  
القطعة رقم 36277 م  
القطعة رقم 36278 م  
القطعة رقم 36279 م  
القطعة رقم 36280 م  
القطعة رقم 36281 م  
القطعة رقم 36282 م  
القطعة رقم 36283 م  
القطعة رقم 36284 م  
القطعة رقم 36285 م  
القطعة رقم 36286 م  
القطعة رقم 36287 م  
القطعة رقم 36288 م  
القطعة رقم 36289 م  
القطعة رقم 36290 م  
القطعة رقم 36291 م  
القطعة رقم 36292 م  
القطعة رقم 36293 م  
القطعة رقم 36294 م  
القطعة رقم 36295 م  
القطعة رقم 36296 م  
القطعة رقم 36297 م  
القطعة رقم 36298 م  
القطعة رقم 36299 م  
القطعة رقم 36300 م

