

قرار رئيس مجلس الوزراء

رقم ١٠٨ لسنة ٢٠١٤

رئيس مجلس الوزراء

بعد الاطلاع على الدستور المعدل الصادر في الثامن عشر من يناير ٢٠١٤ ؛
وعلى قانون نظام الإدارة المحلية الصادر بالقانون رقم ٤٣ لسنة ١٩٧٩ وتعديلاته ؛
وعلى المرسوم بقانون رقم ١١٦ لسنة ٢٠١١ بحل المجالس الشعبية المحلية ؛
وعلى طلب محافظ شمال سيناء ؛
وعلى ما عرضه وزير التنمية المحلية ؛

قرر:

(المادة الأولى)

يتم تخصيص قطع الأراضي التالية المملوكة لمحافظة شمال سيناء الواقعة بمدينة
الشيخ زايد بالمجان للجهة وفي الغرض المبين أمام كل قطعة ، وذلك طبقاً للكروكيات المرفقة
كما هو موضح تفصيلاً في الجدول التالي :

م	المساحة بالمتر	غرض التخصيص	الجهة المخصص لها	ملاحظات
١	٤٠ × ٢٨	إقامة ٢ عمارة سكنية بقرية الستاوردة بمدينة الشيخ زايد.	مجلس مدينة الشيخ زايد.	تبرع المواطن/ إبراهيم رشيد إبراهيم البالي ، تعديل مساحة قرار التخصيص ٢٥١ لسنة ٢٠١٣ من ٤٠/٢٥ إلى ٤٠/٢٨ - وضع يد بدون سند ملكية.
٢	٤٠ × ٢٨	إقامة ٢ عمارة سكنية بقرية الستاوردة.	مجلس مدينة الشيخ زايد.	تبرع المواطن/ عيد عبد السلام معبد الوهاب، تعديل مساحة قرار التخصيص ٢٥٢ لسنة ٢٠١٣ من ٤٠/٢٥ إلى ٤٠/٢٨ - وضع يد بدون سند ملكية.
٣	٣٠ × ٣٠	إقامة عمارة سكنية بقرية الجورة.	مجلس مدينة الشيخ زايد.	تبرع المواطن/ سلمية سليمان خلف وآخر - وضع يد بدون سند ملكية.
٤	٣٠ × ٦٠	إقامة عمارة سكنية بقرية الجورة.	مجلس مدينة الشيخ زايد.	تبرع المواطن/ إبراهيم حسين حسن سليمان - وضع يد بدون سند ملكية.
٥	٣٠ × ٦٠	إقامة عمارة سكنية بحى العرجانى بقرية أبو طويلة.	مجلس مدينة الشيخ زايد.	تبرع المواطن/ بشير جمعة سالم حسين وآخرين - وضع يد بدون سند ملكية.

م	المساحة بالمتر	غرض التخصيص	الجهة المخصص لها	ملاحظات
٦	٣٠ × ٣٠	إقامة عمارة سكنية بمنطقة المحجوج بقرية الظهير.	مجلس مدينة الشيخ زويد.	تبرع المواطن / فيصل سليمان سليم - وضع يد بدون سند ملكية.
٧	٣٠ × ٣٠	إقامة عمارة سكنية بحى الأطرش بقرية المقاطعة.	مجلس مدينة الشيخ زويد.	تبرع المواطن / عبد الفتاح سلمان على سويلم - وضع يد بدون سند ملكية.
٨	٦٤ × ٥٠	إقامة ٤ عمارات سكنية بقرية السكادرة.	مجلس مدينة الشيخ زويد.	تبرع المواطن / فيصل صالح صلاح إسكندر - وضع يد بدون سند ملكية.
٩	٢٥ × ٥٠	إقامة ٢ عمارة سكنية بتجمع الكراشين بقرية السكادرة.	مجلس مدينة الشيخ زويد.	تبرع المواطن / عبد المعطى سلامة نبيه وآخر - وضع يد بدون سند ملكية.
١٠	٢٥ × ٣٠	إقامة عمارة سكنية بحى الزهور.	مجلس مدينة الشيخ زويد.	تبرع المواطن / عادل أسليم عوض - وضع يد بدون سند ملكية.
١١	٢٥ × ٥٠	إقامة ٢ عمارة سكنية بالسكادرة.	مجلس مدينة الشيخ زويد.	تبرع المواطن / إبراهيم رشيد إبراهيم البالى - وضع يد بدون سند ملكية.
١٢	٣٠ × ١٥٠	إقامة عمارات سكنية بحى الكوثر.	مجلس مدينة الشيخ زويد.	ملك الدولة.
١٣	٥٠ × ٢٥	إقامة ٢ عمارة سكنية بتجمع البالى بقرية السكادرة.	مجلس مدينة الشيخ زويد.	تبرع المواطن / حمدان خير مسلم كرشان - وضع يد بدون سند ملكية.
١٤	٣٠ × ٣٠	إقامة عمارة سكنية بقرية أبو طويلة.	مجلس مدينة الشيخ زويد.	تبرع المواطن / مصطفى عبد الله عايش وآخرين - وضع يد بدون سند ملكية.
١٥	٣٠ × ٣٠	إقامة عمارة سكنية بحى العرجانى بقرية أبو طويلة.	مجلس مدينة الشيخ زويد.	تبرع المواطن / سليم عبيد سالم سلمى - وضع يد بدون سند ملكية.
١٦	٤٠ × ٢٥	إقامة عمارة سكنية بحى الكوثر.	مجلس مدينة الشيخ زويد.	ملك الدولة.
١٧	٣٠ × ٣٠	إقامة عمارة سكنية بحى الخلايلة بقرية أبو طويلة.	مجلس مدينة الشيخ زويد.	تبرع المواطنة / فاطمة داود حسن وآخرين - وضع يد بدون سند ملكية.

م	المساحة بالمتر	غرض التخصيص	الجهة المخصص لها	ملاحظات
١٨	٣٠ × ٣٠	إقامة عمارة سكنية بحى العرجانى بقرية أبو طويلة.	مجلس مدينة الشيخ زويد.	تبرع المواطن/ يونس عياد عيد سالم وآخرين - وضع يد بدون سند ملكية.
١٩	٢٠ × ٢٠	إقامة محطة محلية بقرية أبو طويلة.	مجلس مدينة الشيخ زويد.	تبرع المواطن/ صالح سلامة حسن - وضع يد بدون سند ملكية.
٢٠	٣٠ × ٣٠	إقامة محطة محلية بقرية العكور.	مجلس مدينة الشيخ زويد.	تبرع المواطن/ مصطفى محمد عبيد عودة - وضع يد بدون سند ملكية.
٢١	٢٥ × ٢٥	إقامة محطة محلية بقرية الشلاق.	مجلس مدينة الشيخ زويد.	تبرع المواطن/ مطلق أسعد سليمان وآخرين - وضع يد بدون سند ملكية.
٢٢	٣٥ × ٣٥	إقامة محطة محلية بقرية الخروبة.	مجلس مدينة الشيخ زويد.	تبرع المواطن/ جمعة صالح المشوى - وضع يد بدون سند ملكية.

(المادة الثانية)

ينشر هذا القرار في الجريدة الرسمية .

صدر برئاسة مجلس الوزراء في ٢٧ ربيع الأول سنة ١٤٣٥ هـ

(الموافق ٢٨ يناير سنة ٢٠١٤ م) .

رئيس مجلس الوزراء

دكتور/ حازم البلاوى

محافظة شمال سيناء
محافظة شمال سيناء
٨٨٥
٢٠١٤

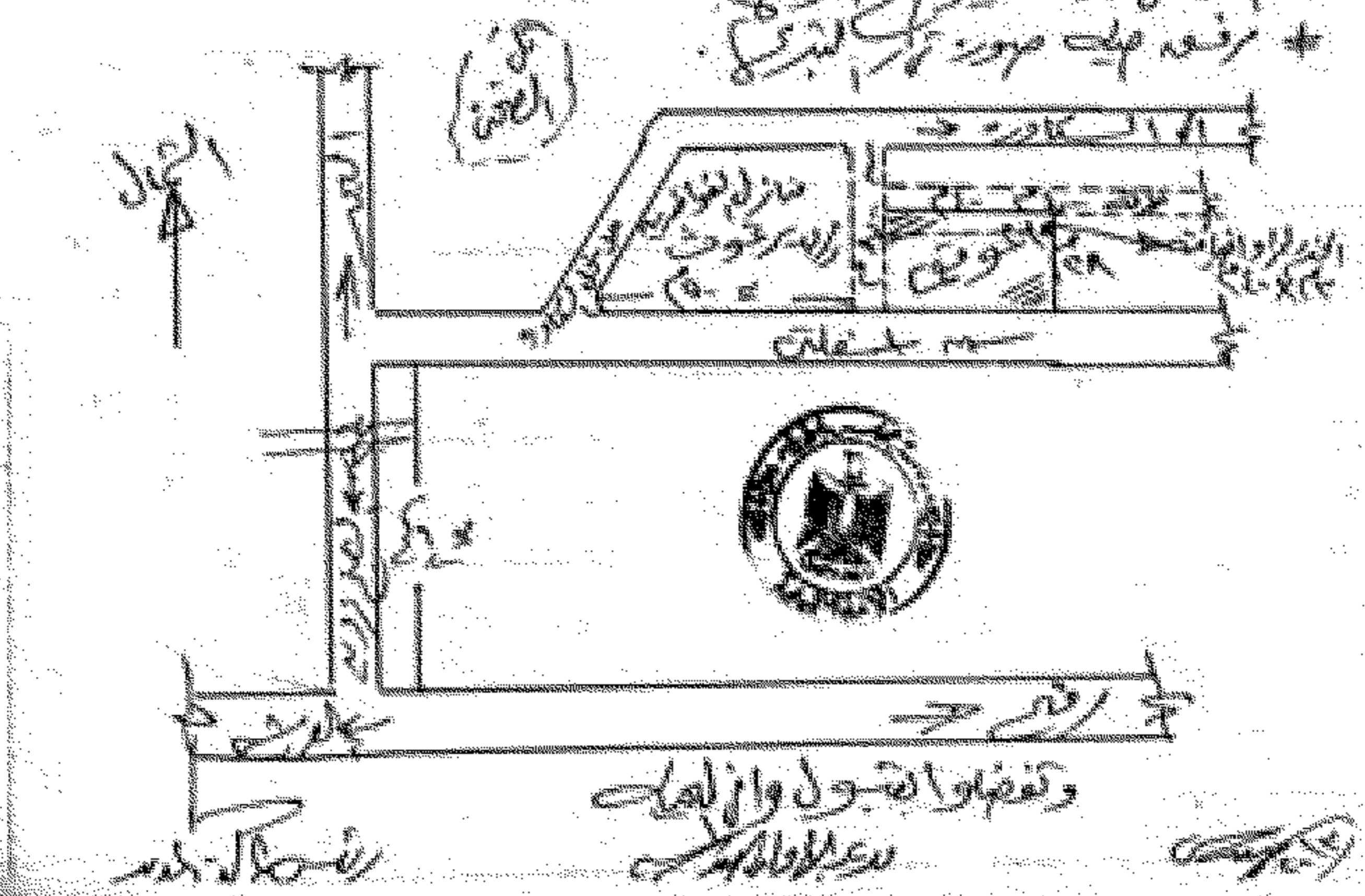
محافظة شمال سيناء
محافظة شمال سيناء
٢٠١٤

محافظة شمال سيناء
محافظة شمال سيناء
٢٠١٤

السيد اللواء وكيل أول وزير استير عام محافظ شمال سيناء
في الشؤون القاضية

أتمت هذه المادة
بماد ان تراس التبرك المشتمل على ابراهيم / ابراهيم / ابراهيم
الباك سراجك توي كارت وبتبرك تطلب ارفق
ما قبل ٢٠١٢ - ٢٠١٤ عام ما كان عليه قد طهر وذلك
لما كانه رشيد لترا تهمه رقم امة لكلك لتامة عامه
كنته تفره كارت لتصبح كاه الله يد لتبرك ٢٠١٤
الو زمانه عشره قد طهر لاشعار عده عامه
وهذا التبرك باليات واكبح كالكلك الواطم وضع يد
ربحه الطوب القمصه كى كاهه مدينه كتنزريد
تطلب الاض فاخذ القلوك ككاهه لاجع المفوضيه بالترتيب الام ككاهه
ويتم تنفيذ ككاهه ككاهه


- * ابراهيم اوتاه جوهه التبرك
- * رفقه ككاهه صوت ككاهه التبرك



السيد اللواء وكيل أول وزير / سكرتير عام وزارة شمال السودان
 رقم الترخيص: ١٤٢٦
 رقم الترخيص: ١٤٢٦
 رقم الترخيص: ١٤٢٦
 رقم الترخيص: ١٤٢٦

أفيد به
 أيدى راحك تبارك وتعالى المقدم من لواءهم / عبد عبد السلام عبد الوهاب
 الكنديه من اقال تربية كاتره / الترخيص رقم ١٤٢٦
 ما مثل (٢٤ - ٢٤ - ٢٤) ما مثل (٢٤ - ٢٤ - ٢٤) ما مثل (٢٤ - ٢٤ - ٢٤)
 وذلك اثناءه وتصلك لقرار اذنيه من ٢٤ - ٢٤ - ٢٤
 لانه غار سلكه لقرير الكاره لتصير المساهم للحد
 به الاقانه لتصلك ٢٤ - ٢٤ - ٢٤ الفارمائه كشره ترطه
 لاشار عده غار سلكه

١ الترخيص بالجات
 ٢ الجوه عائله للأرض كوالهم وضع يد
 ٣ الجوه المطلوب الاذنيه في مجلسه عرنيه لتصفح اليد
 ٤ عند تصد لقرير سياتم
 ٥ وضع الأرض تقع طوار لوجذ اذنيه لقرير كاتره بالترجيم الترخيص واظه
 التلاه لاجه للترجيم الترخيص
 * اذنيه دونه جوهه لقرير كاتره
 * رتبه جوهه لقرير كاتره



وتفصوا وصول راز لهما
 السيد اللواء وكيل أول وزير / سكرتير عام وزارة شمال السودان
 رقم الترخيص: ١٤٢٦

محافظة ...
 الوحدة المحلية لبلدية ...
 الأمانة الهندسية ...

بيانات مساحية المقسم
 من الناحية التخطيطية والأشراطات البنائية
 رقم ... لسنة ٢٠٠٠م

بيانات الطاب
 رقم الطاب
 بيانات مقدم الطاب

الاسم / ...
 بيانات الموقع

رقم المنطقة
 رقم البلدية
 شارع

حاضرة : ...
 منطقة : ...
 كروكي الموقع بالشوارع المحيطة

↑ الشمال

التصميم التخطيطي
 المهندس ...
 رقم ...

التصديق
 المهندس ...
 رقم ...

محافظة
الوحدة المحلية لبلدية القرية
الإدارة الهندسية

تصميم مساحية الموقع
من الناحية التخطيطية والأشراطات البنائية

رقم: لسنة ٢٠١١

بيانات الموقع

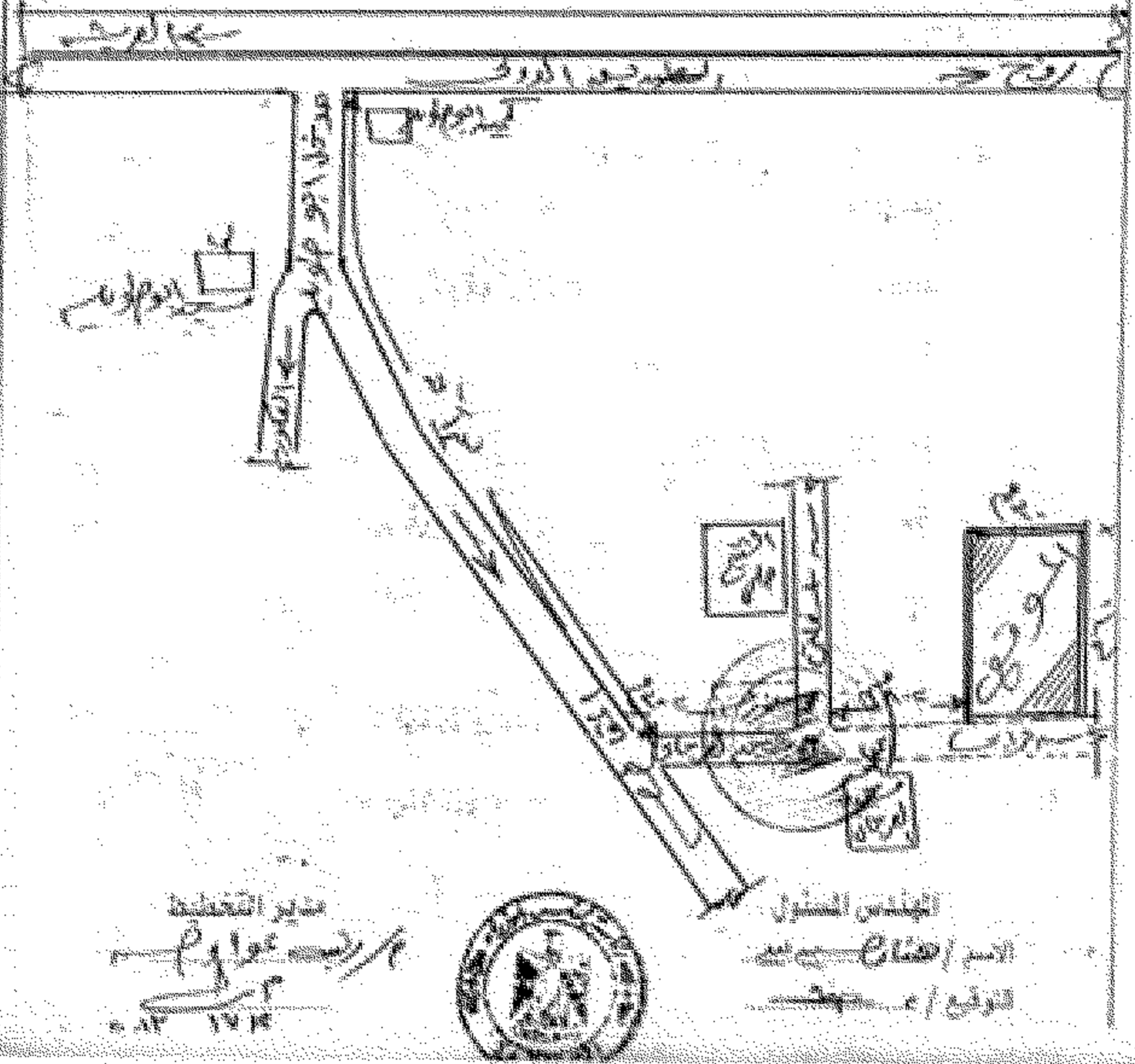
رقم القيد:

بيانات مقدم الطلب:

اسم الموقع/مستثمر الموقع: مالك المزرعة رقم قوس: ٧٧ - ٤٤٤٤٤٤٤٤

بيانات الموقع

رقم القيد: رقم القيد: شارع: مسجد العرجات
 محافظة: مسجد العرجات من: العرجات منطقة إسسية: أبو ماريه
 مخطط: شمال سيناء مملكة الأرض: مملكة الأرض
 مركز الموقع بالشوارع المحيطة: مركز الشمال



مدير التخطيط

اسم/موقع الموقع



البلد: القرية

الاسم/موقع الموقع

رقم/اسم الموقع

محافظة شمال سيناء
الوحدة المحلية لمدينة الغردية الريفي
الإدارة الهندسية بالسنتر

بيان صلاحية الموقع
من الناحية التخطيطية والأشغال البنائية
رقم سنة ٢٠٠٠م

تاريخ طلب: / /

بيانات الطلب: رقم الطلب: / بيانات مقدم الطلب: /

الاسم / أرنج / رقم الطلب / جدول / عنوان: /

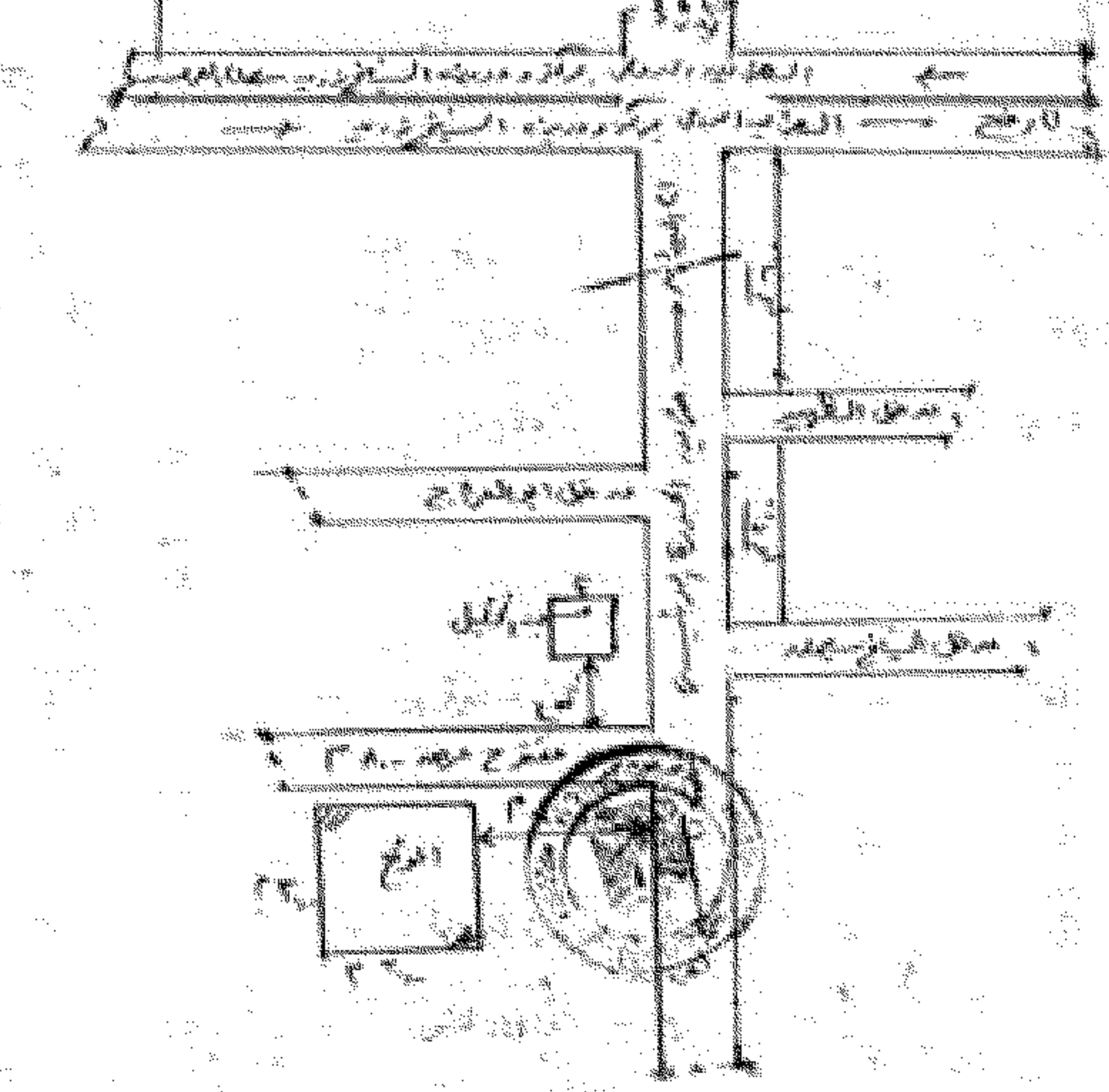
بيانات الموقع: /

رقم المنطقة: / رقم البلوك: / تاريخ استخراج من ماسح الجورنيشن: /

محافظة: / من: / منطقة إقليمية: /

محافظة: / مساحة الأرض: /

كروكي الموقع بالشوارع المحيطة



مدير التخطيط
/ /
م. /



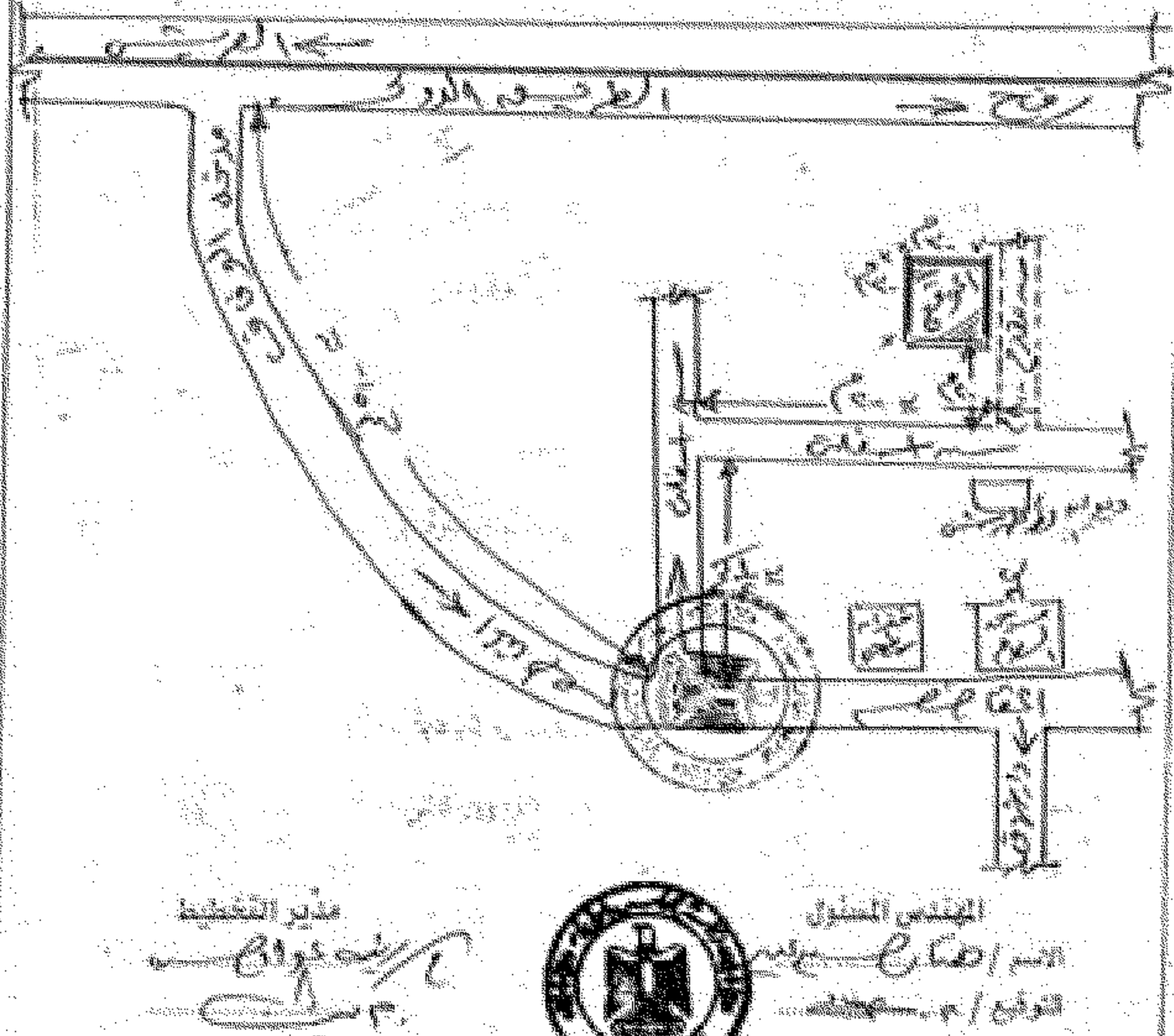
المهندس المسئول
الاسم / /
الموقع / /

محافظة
الوحدة المحلية لبلدية
الإدارة الهندسية والتخطيط

بيان تخطيط الموقع
من الناحية التخطيطية والاشتراطات البنائية

رقم سنة ٢٠٠

بيانات الطلب	تاريخ الطلب
رقم الطلب	
بيانات مقدم الطلب	
اسم/ قسم/ إدارة/ مدينة/ منطقة/ تقسيم	رقم الطلب
بيانات الموقع	
رقم المنطقة	رقم البلدية
محافظة	منطقة
محافظة	منطقة
رقم المنطقة	رقم البلدية
محافظة	منطقة
محافظة	منطقة
محافظة	منطقة
محافظة	منطقة



مدير التخطيط
[Signature]



المهندس المسئول
اسم/ قسم/ إدارة
[Signature]

محافظة شمال سيناء
الوحدة المحلية لبلدية القارة والبحر
الإدارة الهندسية بالبحر

بيان بتسليم الموقع
من الناحية التخطيطية والأشغال البنائية
رقم لسنة ٢٠١٤

بيانات الطلب

رقم الطلب: / /

بيانات مقدم الطلب

اسم المتقدم / محمد صالح صلاح الحمر الصفا : رقم الأمانة العامة ٢٠١٤ / رقم قوس: رقم قوس: ٤٥٢ / رقم الهاتف: ٤٥٢

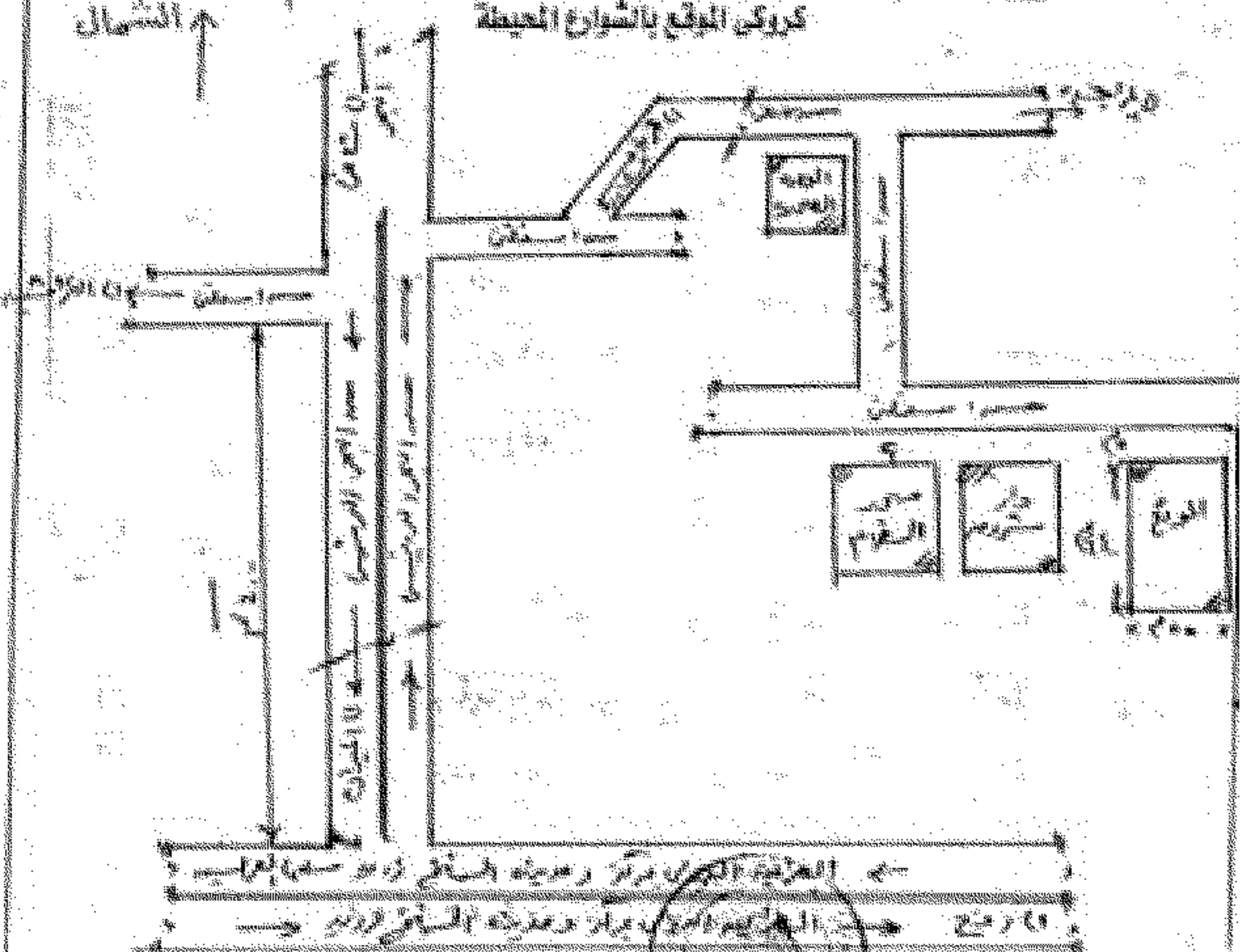
بيانات الموقع

رقم البركة: / شارع: / منطقة:

خارطة: / المخطط: / رقم المخطط: / مساحة الأرض: / مساحته: /

محافظة: / كروكي الموقع بالشوارع المحيطة

الشمال ↑



تم العمل على الموقع بتاريخ ٢٠١٤ / ٢ / ٢٧
مدير التخطيط

مدير التخطيط
/ /



المهندس المسئول
/ /

محافظة صنعاء
الوحدة المحلية لمدينة القوية - صنعاء
الإدارة الهندسية - صنعاء

بيسان صلاحية الموقع
من الناحية التخطيطية والأشراطات البنائية
رقم لسنة ٢٠١٤م

تاريخ الطلب	بيانات الطلب	بيانات مقدم الطلب
الاسم	رقم المخطط	بيانات الموقع
رقم القطعة	رقم المخطط	بيانات الموقع
محاورة	حي	محافظة
محافظة	محافظة	محافظة

كرتوني الموقع بالشوارع المحيطة

الطريق الرئيسي
الطريق الفرعية
الطريق الثالثية

الطريق الرئيسي
الطريق الفرعية
الطريق الثالثية

الطريق الرئيسي
الطريق الفرعية
الطريق الثالثية

الطريق الرئيسي
الطريق الفرعية
الطريق الثالثية

الطريق الرئيسي
الطريق الفرعية
الطريق الثالثية

الطريق الرئيسي
الطريق الفرعية
الطريق الثالثية

الطريق الرئيسي
الطريق الفرعية
الطريق الثالثية

الطريق الرئيسي
الطريق الفرعية
الطريق الثالثية

الطريق الرئيسي
الطريق الفرعية
الطريق الثالثية

مدير التخطيط
أ. م. م. م. م.

المهندس المسجل
اسم / م. م. م. م.
توقيع / م. م. م. م.



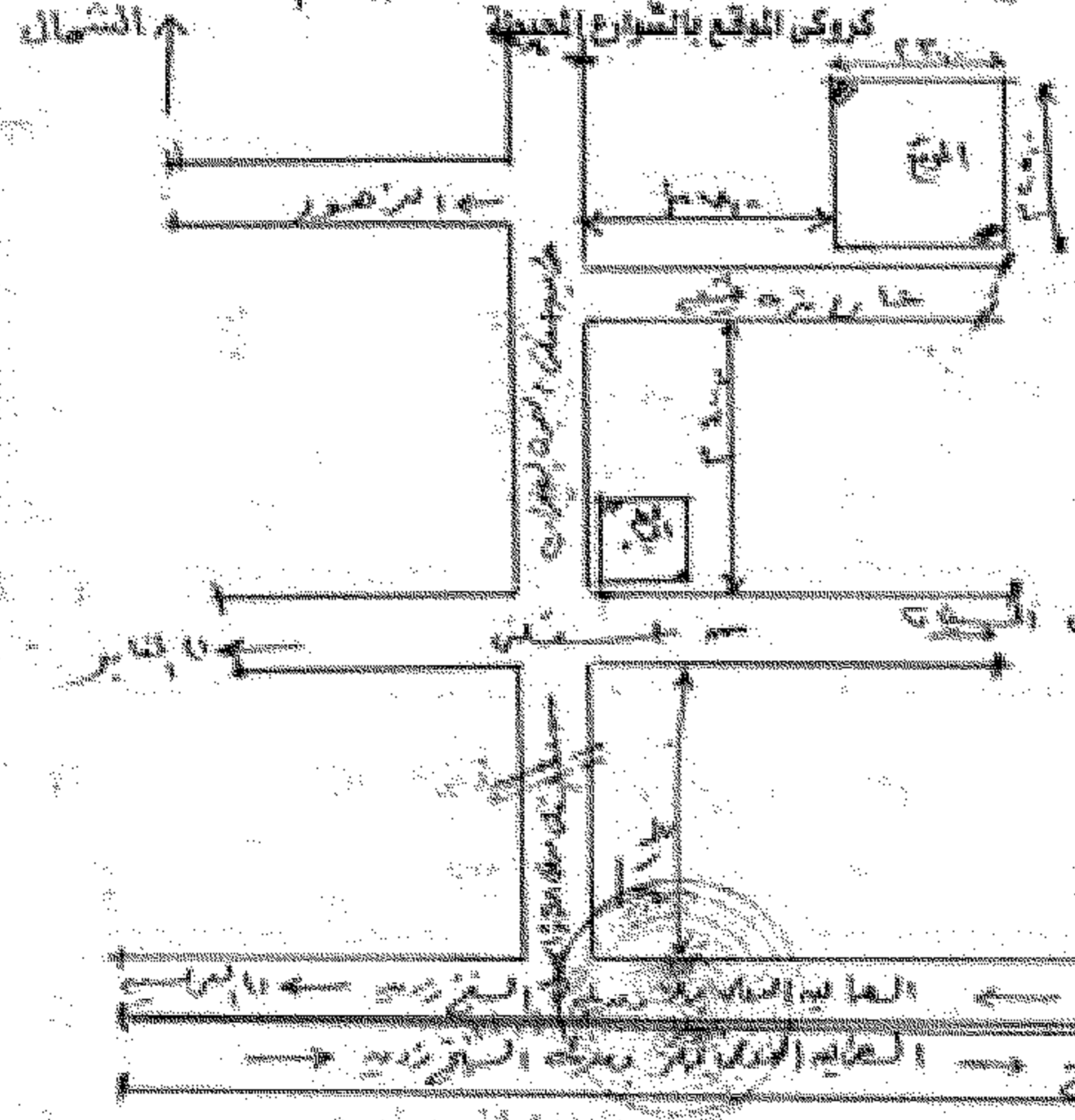
١

إمارة

محافظة بني سويف
الوحدة المحلية لمدينة الغربية الشيخ زويد
الإدارة الهندسية والبيوتقانية

بيان مساحية الموقع
من الناحية التخطيطية والأشراطات البنائية
رقم لسنة ٢٠٠٠م

بيانات الطلب
 تاريخ الطلب:
 رقم الطلب:
 بيانات مقدم الطلب:
 الاسم / الوظيفة / تاريخ منح:
 الصفة:
 رقم أرض:
 بيانات الموقع
 رقم القطعة:
 رقم البلوك:
 شارع:
 الحي:
 من:
 منتهى:
 مساحة الأرض:
 محافظة:
 م. الشمال



مدير التخطيط
 رقم
 ٥١٧٦٦



الهندس المشرف
 الاسم /
 الموقع /
 رقم /

١٤
عدد الملاحظات

محافظة حماه
الوحدة المحلية لبلدية القرية الحمراء
الإدارة الهندسية بالقرية

بيان صلاحية الموقع
من الناحية التخطيطية والأشغال البنائية
رقم لسنة ٢٠١١م

بيانات الطلب

تاريخ طلب / /

رقم الطلب /

بيانات مقدم الطلب

الاسم / أملاك وطلب / المساحة / أملاك وطلب رقم قومي /

بيانات الموقع

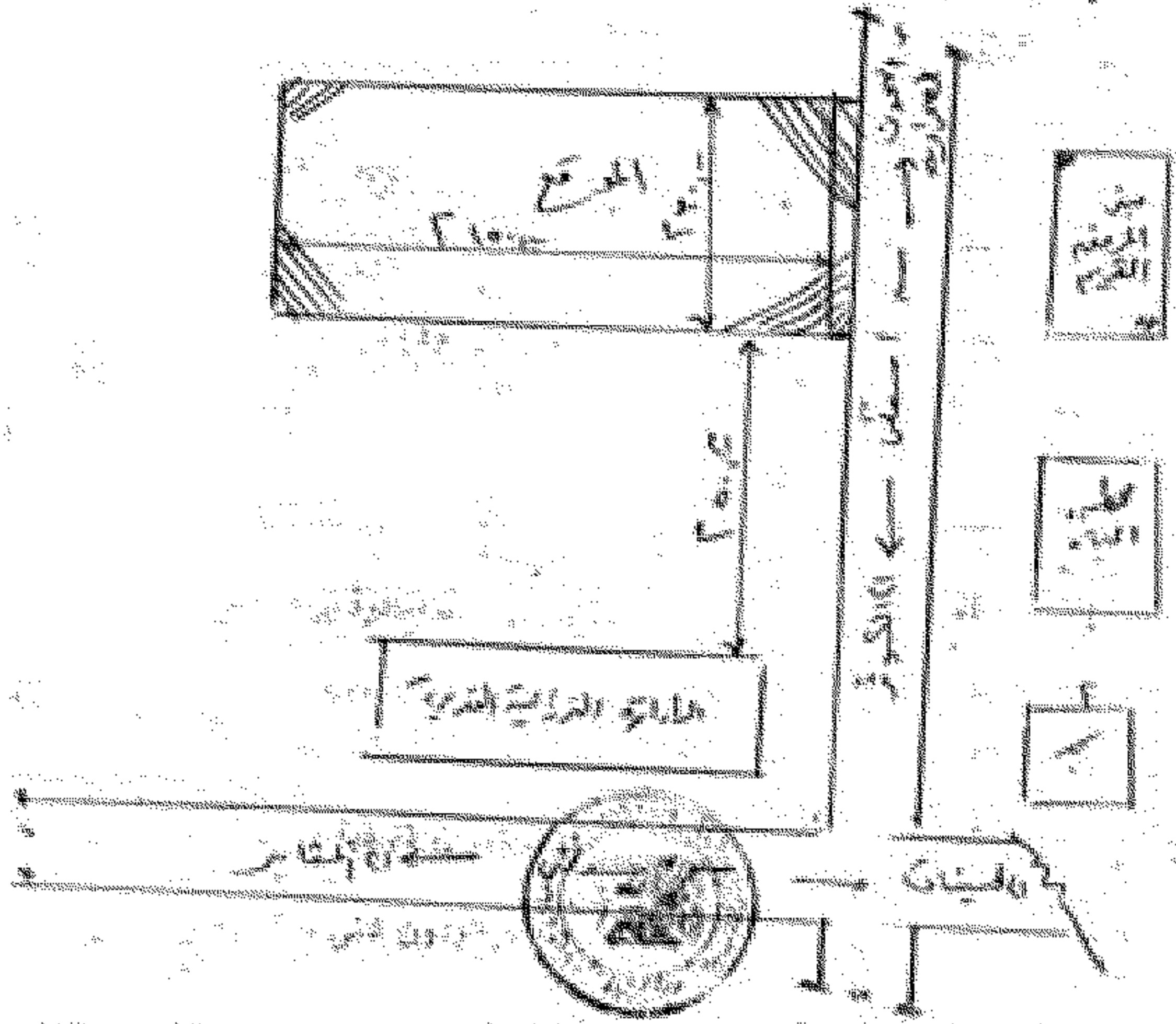
رقم المنطقة / رقم البلدة / شارع /

مخورة / المخطط / هي / منطقة إقليمية /

محافظة / مساحة الأرض /

مركز الموقع بالشوارع العينة

الشمال ↑



مدير التخطيط

الهندس المسول

الاسم /

رقم قومي /

مدير التخطيط

الاسم /

رقم قومي /



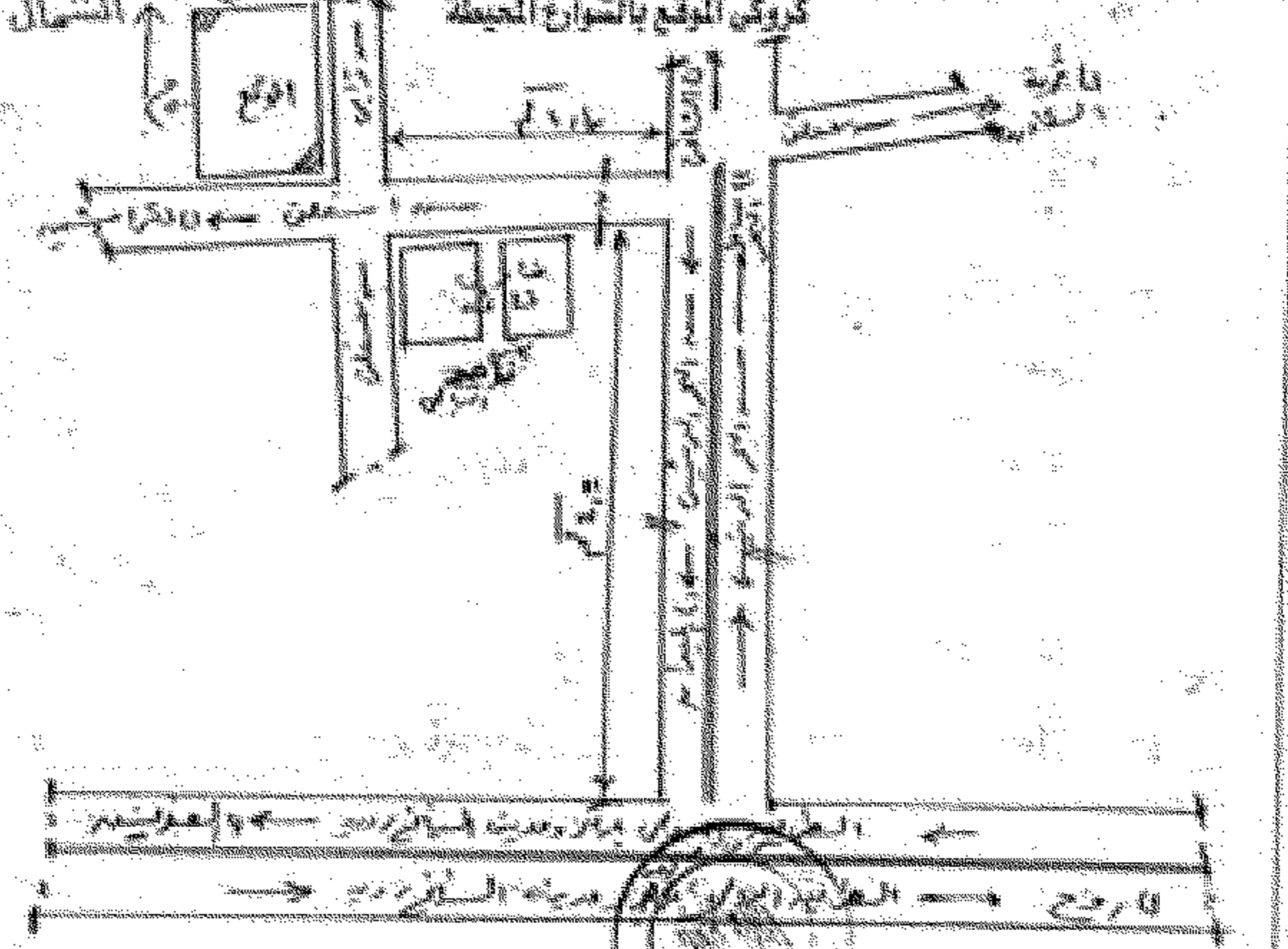
محافظة بئر العبد
الوحدة المحلية للبلدية الغربية الكبير
الإدارة الهندسية بالمسحور

عمارة
١٤

بيان صلاحية الموقع من الناحية التخطيطية والأشغال البنائية

رقم لسنة ٢٠١١

بيانات الطلب: رقم الطلب: تاريخ الطلب:
 بيانات مقدم الطلب: الاسم / السيد /
 عنوان الموقع: رقم القطعة:
 رقم الفوري: من:
 مساحة الأرض: بمساحة:
 كودتي الموقع بالشوارع المحيطة: بمساحة:
 من الشمال: من الجنوب:
 من الشرق: من الغرب:



مدير التخطيط
.....
١١١٦١٦



المنسق المسئول
.....
.....

محافظة بني سويف
 الوحدة المحلية لمدينة بني سويف
 الإدارة الهندسية

بيان صلاحية الموقع
من الفاحية التخطيطية والأشراطات البنائية
 لسنة ٢٠١٠ رقم

تاريخ الطلب: _____
 رقم الطلب: _____
 بيانات مقدم الطلب: _____
 اسم / شركة / محل إقامة: _____
 بيانات الموقع: _____
 رقم القطعة: _____
 رقم الطوبوغرافيا: _____
 من: _____
 إلى: _____
 مساحة الأرض: _____
 كروكي الموقع بالشوارع المحيطة: _____
 م الشمال

مخطط الموقع

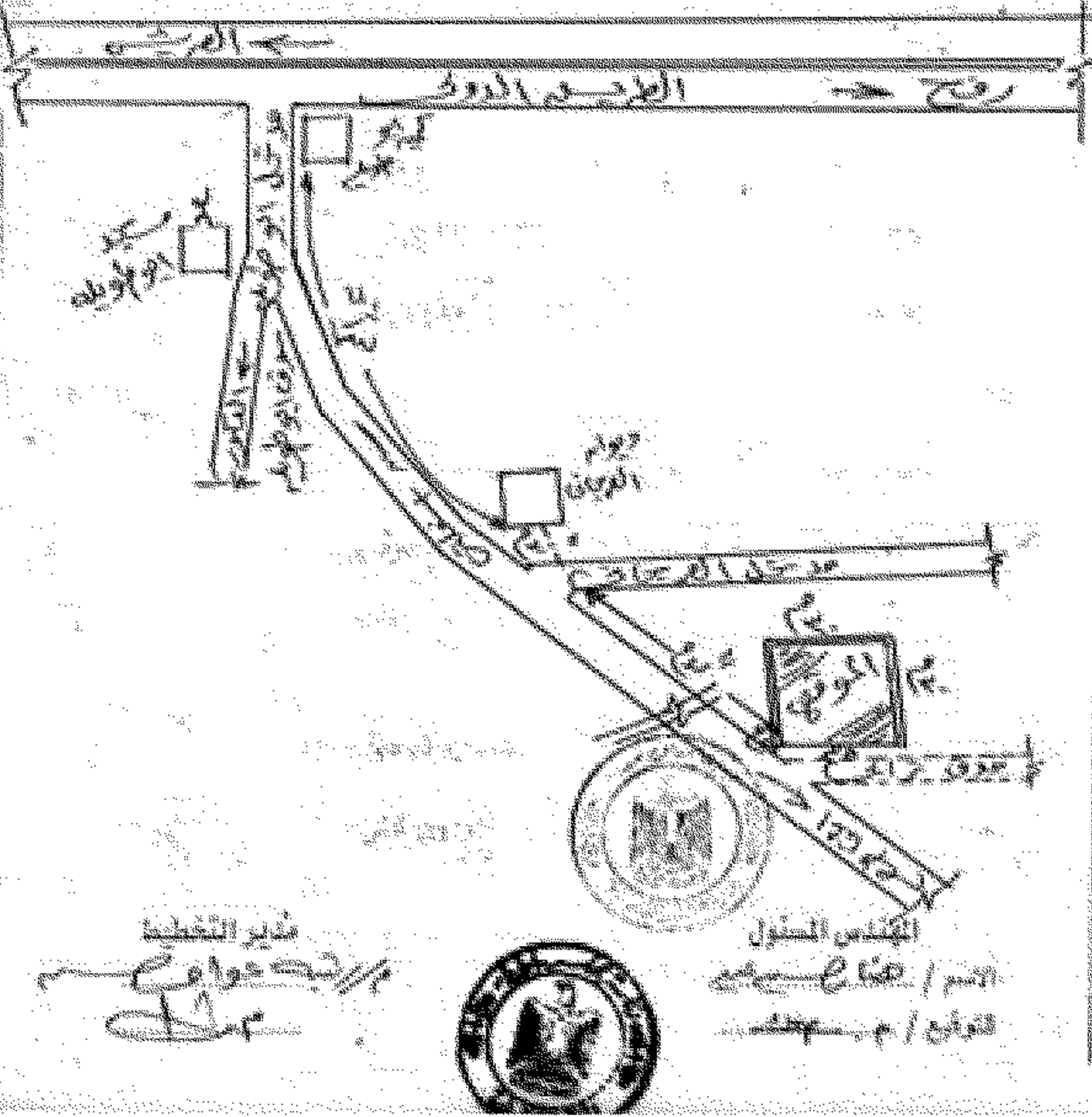
مدير التخطيط: _____
 المهندس المسئول: _____
 اسم: _____
 توقيع: _____

١٥

محافظة بني سويف
الوحدة المحلية لبلدية بني سويف
الإدارة الهندسية والكادمية

بيان بتسليم الموقع
من التاجية التخطيطية والأشراطات البنائية
لسنة ٢٠٠٠ رقم

بيانات الطلب
تاريخ الطلب
رقم الطلب
بيانات مقدم الطلب
اسم / رقم المالك
تاريخ غارة سكانية
رقم القطعة
رقم المالك
مطوية
محافظة
رقم المالك
من
مساحة الأرض
كروى الموقع بأشواط الحيطة
الشمال



مدير التخطيط
محمد عواض

المهندس المسئول
الاسم / محمد عواض
توقيع / م. عواض



الجمهورية العربية السورية
الوحدة القطرية لمدينة القروية التتويج
الإدارة الهندسية والتخطيطية

بيان مساحية المخطط
من الناحية التخطيطية والأشتراطات البنائية

رقم السنة: ٢٠٠٠

بيانات المطلب:

تاريخ الطلب: / /

رقم الطلب: /

بيانات مقدم الطلب:

الاسم: محمد خير محمد خير / رقم الملف: ٨٥٢ / السنة: ٢٠١٣ / رقم المرس: /

بيانات الموقع:

رقم القطعة: / شارع: /

محدودة: / من: / منطقة: /

منطقة: / مساحة الأرض: /

كروكي الموقع بالشوارع المحيطة

اسم الطريق المحاذي للموقع: /

الطريق المحاذي للموقع: /

مدير التخطيط
/

المهندس المسئول
الاسم: /
التوقيع: /

م. /

محافظة
الوحدة المحلية بلدينة القوية
الإدارة الهندسية

بيان صلاحية الموقع
من الناحية التخطيطية والأشغال البنائية
رقم لسنة ٢٠٠٠ م

بيانات الطلب

رقم الطلب: /

بيانات مقدم الطلب

الاسم / عبدالمجيد محمد علي عيسى / الجنسية: عربية / تاريخ الترخيص: ٢٠٠٩
لبنان رقم قماره: رقم قوس:

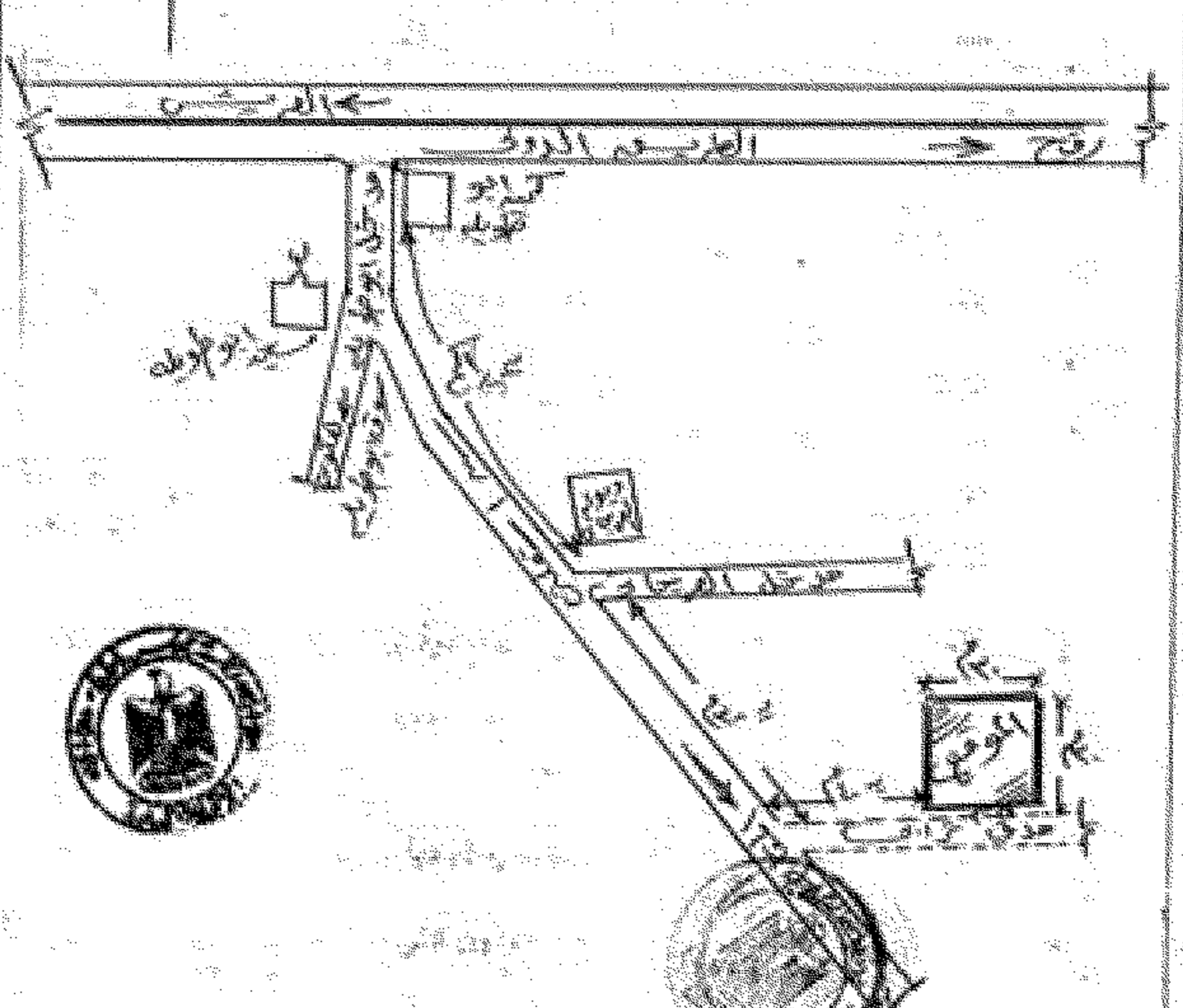
بيانات الموقع

رقم القيد:

محلرة: البحري من: المسرحين منطقة بسطة: أبو موييل

مساحة الأرض: ٩٠٠

مخطط: شمال سيناء كروكي الموقع بالشوارع المحيطة



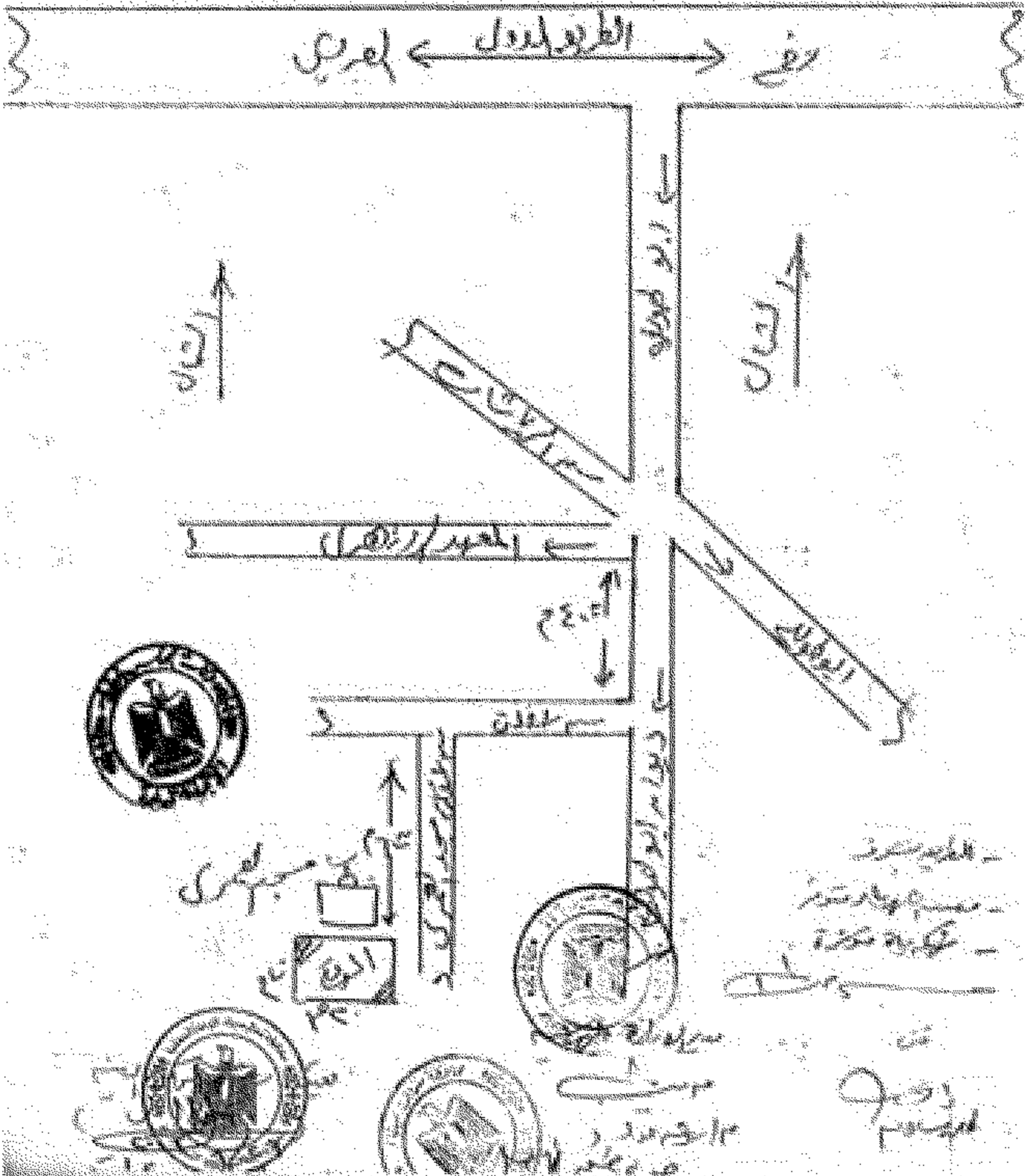
مدير التخطيط
.....

الهندس المسجل
الاسم:
الرقم:

١٩

محافظة
مدينتي
الرياض

كروكس بونغ مونغ وملكه الخلية
تدريسيه ابو طلال مبراهيمي بومرسيه



٥٠

محافظة حماه
مجلس مدينة حماه
البلدية

كردان بوزن بوزن مطاب للبلدية - سطح ٢٣.٦٣
تقريباً العكس - ستر السقف زود

الطريق الرئيسي ← لعمري



٩١

شمال
الشرق
الغرب
الجنوب

مركز يوزع يوزع محتفلات
بقرية، التلاميذ من القرية
بمساحة ٤٥ x ٤٥ متر

