

قرار رئيس جمهورية مصر العربية

رقم ٣١٣ لسنة ٢٠١٤

رئيس الجمهورية

بعد الاطلاع على الدستور ،

وعلى قانون الهيئات العامة الصادر بالقانون رقم ٦١ لسنة ١٩٦٣ ،

وعلى القانون رقم ١٤٣ لسنة ١٩٨١ فى شأن الأراضى الصحراوية ،

وعلى القانون رقم ٧ لسنة ١٩٩١ فى شأن بعض الأحكام المتعلقة بأموال الدولة الخاصة ،

وعلى قانون البيئة الصادر بالقانون رقم ٤ لسنة ١٩٩٤ ولائحته التنفيذية ،

وعلى قرار رئيس الجمهورية رقم ١٥٢ لسنة ٢٠٠١ بشأن المناطق الاستراتيجية

ذات الأهمية العسكرية التى لا يجوز تملكها ،

وعلى قرار رئيس الجمهورية رقم ١٥٣ لسنة ٢٠٠١ بإنشاء المركز الوطنى لتخطيط

استخدامات أراضى الدولة ،

وعلى قرار رئيس الجمهورية رقم ١٥٤ لسنة ٢٠٠١ بشأن استخدامات أراضى الدولة

حتى عام ٢٠١٧ ،

وبناءً على ما عرضه المركز الوطنى لتخطيط استخدامات أراضى الدولة ،

وبعد موافقة مجلس الوزراء ،

قرر :**(المادة الأولى)**

ووفق على إعادة تخصيص المساحات المبينة فيما بعد من الأراضى المملوكة للدولة

ملكية خاصة لصالح الهيئة القومية لمياه الشرب والصرف الصحى لاستخدامها

فى المشروعات الآتية :

١ - مشروعات محطات معالجة ومزارع خشبية :

مساحة ٤٦٧ فداناً تُعادل ٣٧, ١٩٦١٨١٢م٢ بقريه الكلح شرق - مركز إدفو -

محافظة أسوان وفقاً للخريطة وجدول الإحداثيات المرفقين ويرمز لها بحرف (أ) .

- مساحة ١٠٦٦,٦ فدان تعادل ٢م٤٤٨٠٨٣٦ قرية الكلح غرب - مركز إدفو -
محافظة أسوان وفقاً للخريطة وجدول الإحداثيات المرفقين ويرمز لها بحرف (ب) .
- مساحة ٤٧٩,١٦ تعادل ٢م٢٠١٢٨٨٣,٤٦ بقية المويسات - مركز إدفو -
محافظة أسوان وفقاً للخريطة وجدول الإحداثيات المرفقين ويرمز لها بحرف (ج) .
- مساحة ٢٣٣,٢٤ فدان تعادل ٢م٩٧٩٨٢٦,١٨ بقية المحاميد - مركز إدفو -
أسوان وفقاً للخريطة وجدول الإحداثيات المرفقين ويرمز لها بحرف (د) .

مشروعات مزارع خشبية :

- مساحة ٥٥٦٧ فداناً تعادل ٢م٢٣٣٨٦٨٣٤ بناحية أنبوب - محافظة أسيوط
وفقاً للخريطة وجدول الإحداثيات المرفقين ويرمز لها بحرف (هـ) .
- مساحة ١٢١٧,٨٣ فدان تعادل ٢م٥١١٥٩١٩,٣٨ بمدينة رأس غارب -
محافظة البحر الأحمر وفقاً للخريطة وجدول الإحداثيات المرفقين ويرمز لها بحرف (و) .

(المادة الثانية)

تتولى الهيئة القومية لمياه الشرب والصرف الصحى إدارة واستغلال المزارع الخشبية
المبينة فى المادة الأولى بالتنسيق مع وزارة الزراعة واستصلاح الأراضى .

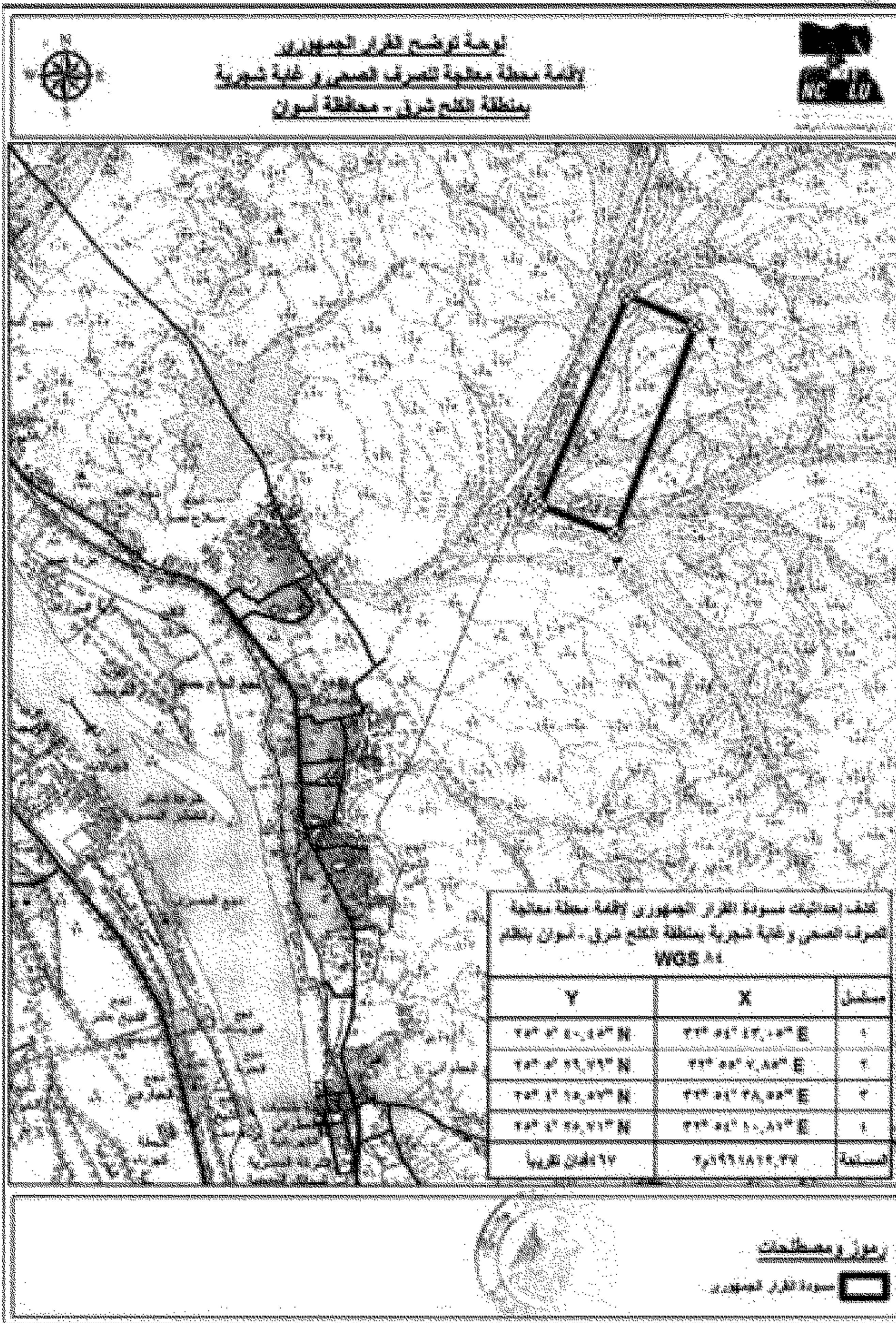
(المادة الثالثة)

ينشر هذا القرار فى الجريدة الرسمية ، وعلى الجهات المختصة تنفيذه .

صدر برئاسة الجمهورية فى ٢٠ ذى القعدة سنة ١٤٣٥ هـ

(الموافق ١٥ سبتمبر سنة ٢٠١٤ م) .

عبد الفتاح السيسى



(١)

كشف إحداثيات القرار الجمهورى

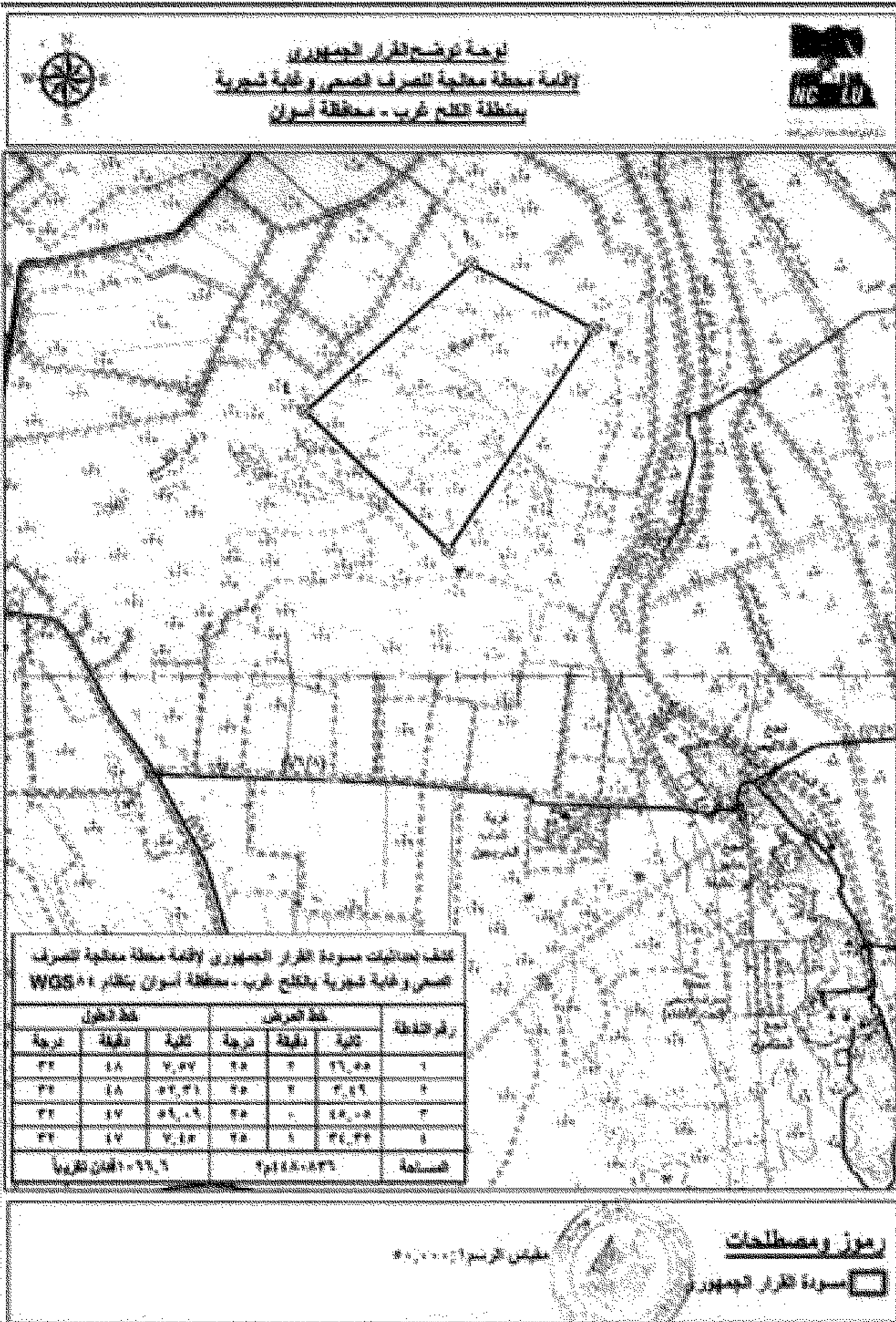
لإقامة محطة معالجة للصرف الصحى وغابة شجرية

بمنطقة الكلح شرق - أسوان (أ)

بنظام الإحداثيات الجغرافى WGS 84



مسلسل	X	Y
1	32° 54' 43.05" E	25° 5' 40.45" N
2	32° 55' 7.85" E	25° 5' 29.79" N
3	32° 54' 38.55" E	25° 4' 15.57" N
4	32° 54' 10.81" E	25° 4' 25.71" N
المساحة	1961812.37 م ²	467 فداناً تقريباً



(ب)

كشف إحداثيات القرار الجمهورى

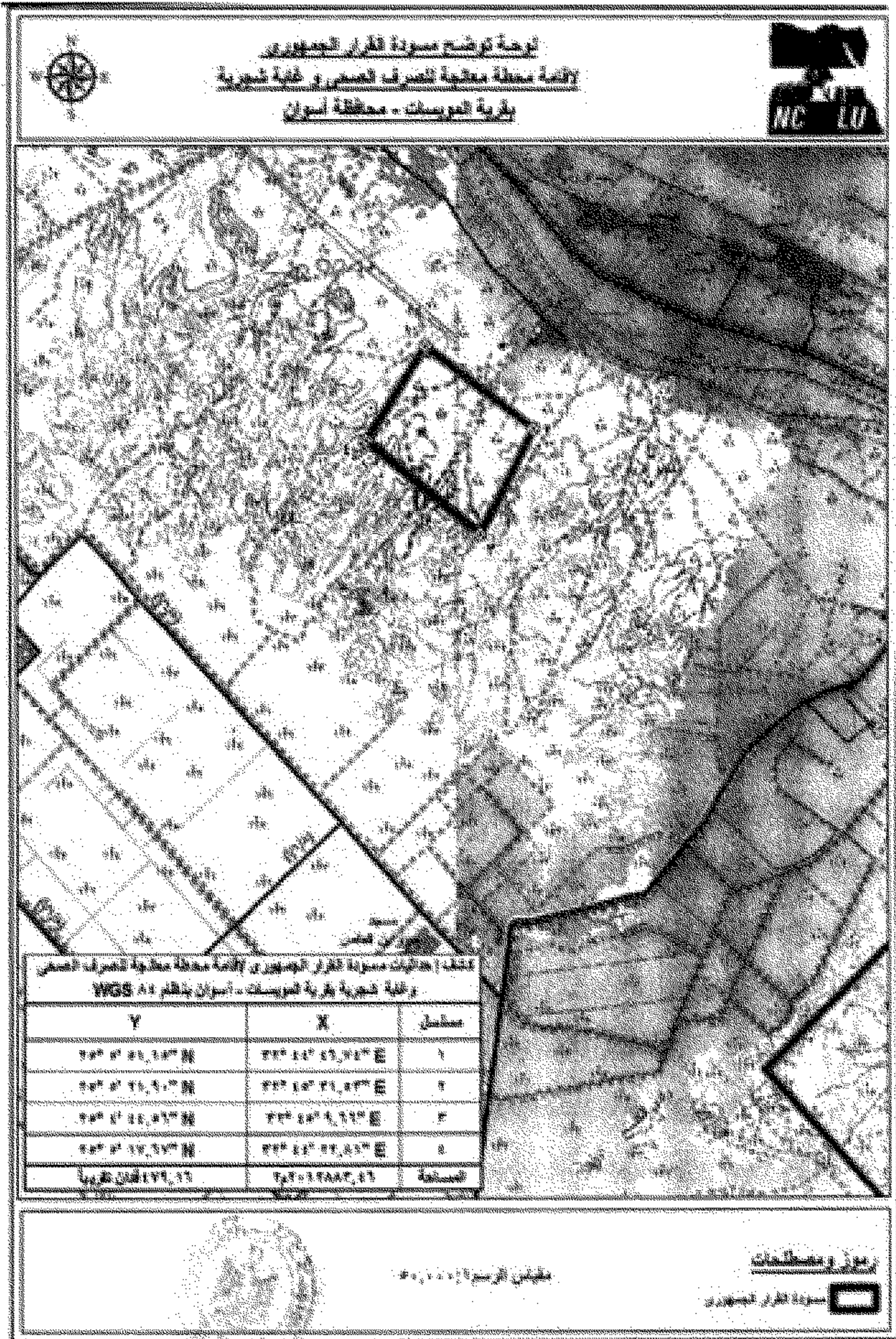
لإقامة محطة معالجة للصرف الصحى وغابة شجرية

بالكلح غرب - محافظة أسوان

بنظام الإحداثيات الجغرافى WGS 84



خط الطول			خط العرض			رقم النقطة
درجة	دقيقة	ثانية	درجة	دقيقة	ثانية	
32	48	7.57	25	2	26.55	1
32	48	52.31	25	2	3.49	2
32	47	59.09	25	0	45.05	3
32	47	7.45	25	1	34.32	4
1066.6 فدان تقريباً			24480836م			المساحة

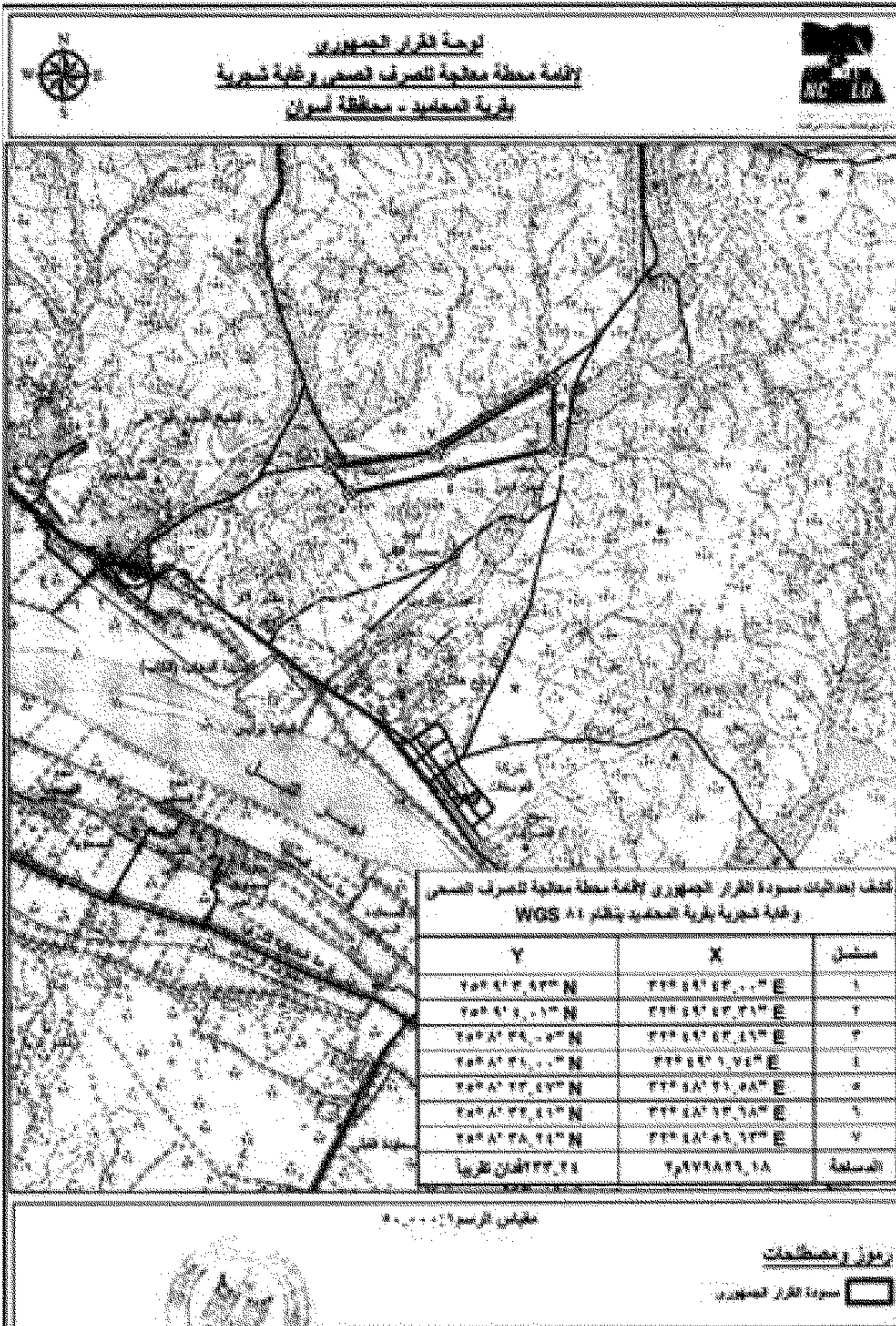


(ج)

كشف إحداثيات القرار الجمهوري
لإقامة محطة معالجة للصرف الصحي
وغابة شجرية بقرية المويسات
بنظام الإحداثيات الجغرافي WGS 84



Y	X	مسلسل
25° 5' 51.51" N	32° 44' 46.74" E	1
25° 5' 21.90" N	32° 45' 31.53" E	2
25° 4' 44.56" N	32° 45' 9.66" E	3
25° 4' 17.67" N	32° 44' 22.81" E	4
479.16 فدان تقريباً	2012883.46 م ²	المساحة

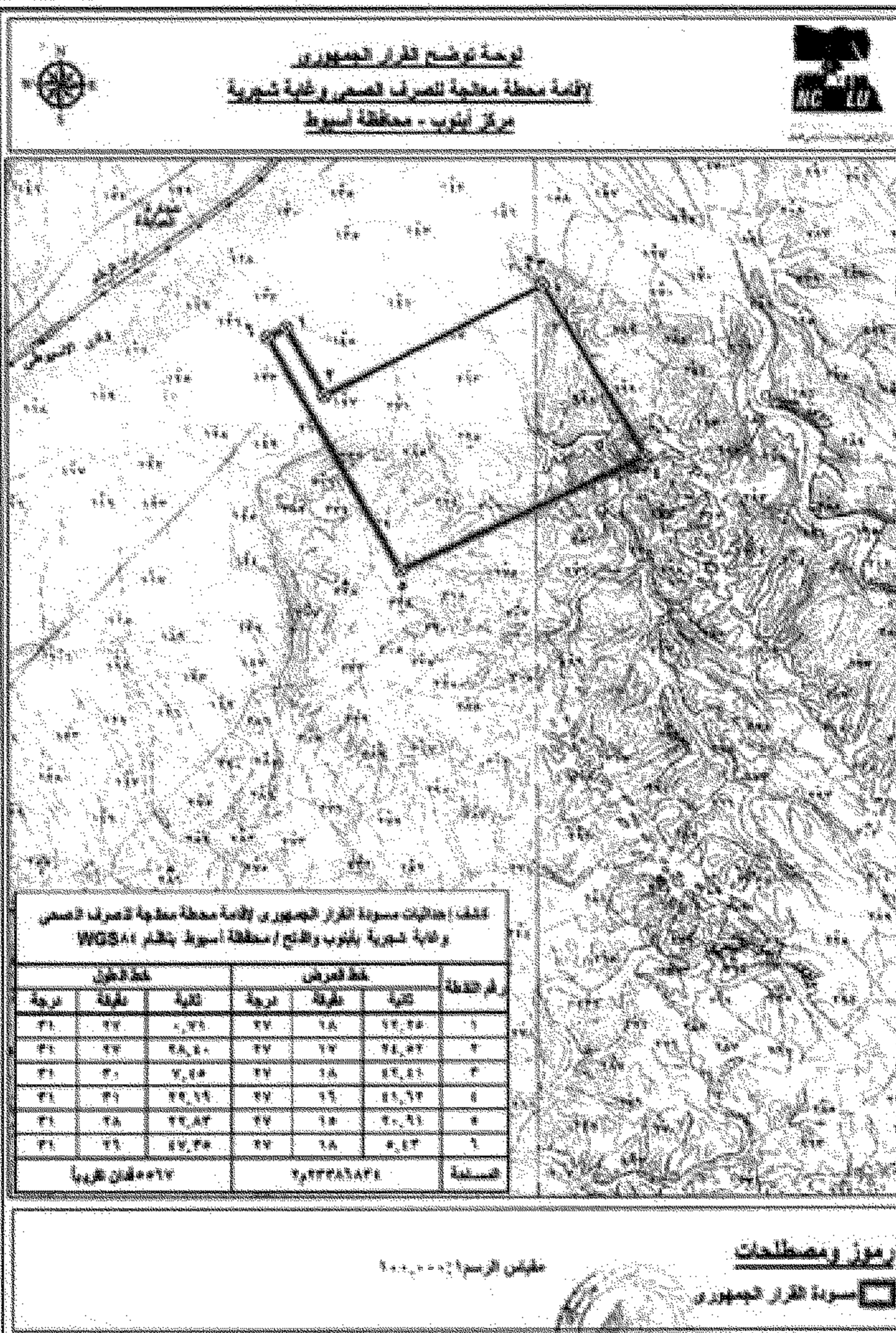


(د)

كشف إحداثيات القرار الجمهوري
 لإقامة محطة معالجة للصرف الصحي
 وغابة شجرية - بقرية المحاميد
 بنظام الإحداثيات الجغرافي WGS 84



Y	X	مسلسل
25° 9' 3.93" N	32° 49' 43.00" E	1
25° 9' 4.01" N	32° 49' 43.31" E	2
25° 8' 39.05" N	32° 49' 43.46" E	3
25° 8' 31.00" N	32° 49' 1.74" E	4
25° 8' 23.47" N	32° 48' 21.58" E	5
25° 8' 32.41" N	32° 48' 13.68" E	6
25° 8' 38.24" N	32° 48' 56.63" E	7
233.24 فدان تقريباً	979826.18 م ²	المساحة



(هـ)

كشف إحداثيات القرار الجمهوري

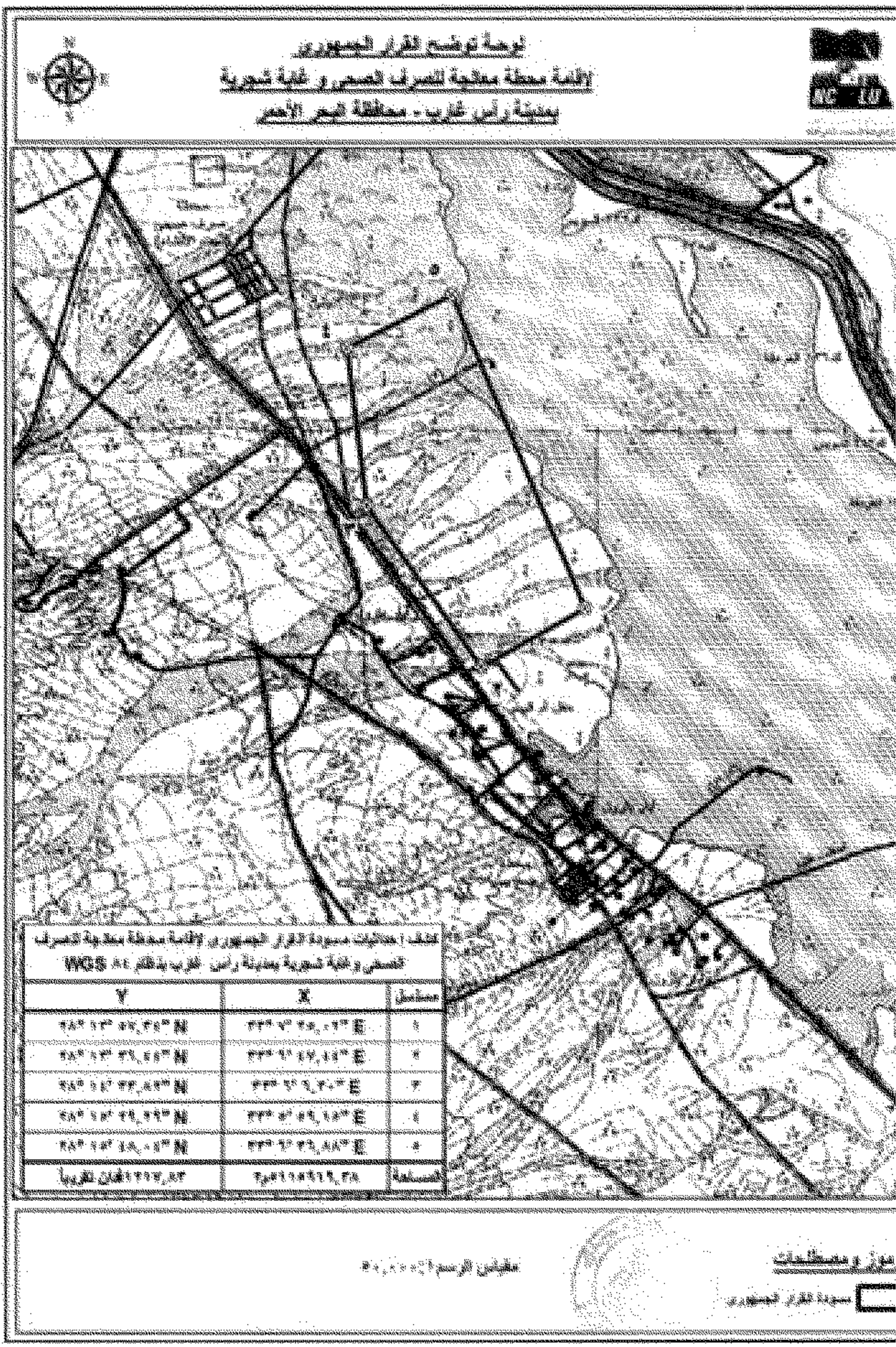
لإقامة محطة معالجة للصرف الصحي وغابة شجرية

بأبنوب والفتح - محافظة أسيوط

بنظام الإحداثيات الجغرافي WGS 84



خط الطول			خط العرض			رقم النقطة
درجة	دقيقة	ثانية	درجة	دقيقة	ثانية	
31	27	0.71	27	18	12.25	1
31	27	28.40	27	17	24.52	2
31	30	7.45	27	18	42.41	3
31	31	22.19	27	16	41.62	4
31	28	22.83	27	15	20.91	5
31	26	47.35	27	18	5.43	6
5567 فدان تقريباً			23386834م ²			المساحة



(و)

كشف إحداثيات القرار الجمهوري
 لإقامة محطة معالجة للصرف الصحي
 وغابة شجرية - بمدينة رأس غارب
 بنظام الإحداثيات الجغرافي WGS 84



Y	X	مسلسل
28° 13' 57.34" N	33° 7' 25.02" E	1
28° 13' 36.44" N	33° 6' 47.44" E	2
28° 14' 33.82" N	33° 6' 6.30" E	3
28° 15' 29.29" N	33° 5' 59.15" E	4
28° 15' 48.04" N	33° 6' 36.88" E	5
1217.83 فدان تقريباً	5115919.38 م ²	المساحة