

قرار رئيس مجلس الوزراء

رقم ٩٢٤ لسنة ٢٠١٥

رئيس مجلس الوزراء

بعد الاطلاع على الدستور ؛

وعلى قانون نظام الإدارة المحلية الصادر بالقانون رقم ٤٣ لسنة ١٩٧٩ والقوانين المعدلة له ولائحته التنفيذية ؛

وعلى القانون رقم ١٠ لسنة ١٩٩٠ بشأن نزع ملكية العقارات للمنفعة العامة ولائحته التنفيذية ؛

وعلى قرار رئيس الجمهورية رقم ٢٩٣ لسنة ٢٠١٤ بتفويض رئيس مجلس الوزراء فى بعض الاختصاصات ؛

وعلى ما عرضه وزير الموارد المائية والرى ؛

قرر:

(المادة الاولى)

يعتبر من أعمال المنفعة العامة مشروع إنشاء مصرف ومخر سيل وادى النقرة الرئيسى بمركز نصر - محافظة أسوان من المصب على النيل حتى الكيلو ٢٥ (برأيمن) على الأراضى البالغ مساحتها الإجمالية (٤٦٠ فداناً و١٨ قيراطاً و٢,٧ سهم) والمبين موقعها وحدودها ومعالمها وأسماء ملاكها بكشوف الملاك الظاهرين والرسم التخطيطى الإجمالى للمشروع والمذكرة الإيضاحية المرفقة .

(المادة الثانية)

ينشر هذا القرار فى الجريدة الرسمية .

صدر برئاسة مجلس الوزراء فى ٢٧ جمادى الآخرة سنة ١٤٣٦ هـ

(الموافق ١٦ أبريل سنة ٢٠١٥ م) .

رئيس مجلس الوزراء

مهندس / إبراهيم محلب

وزارة الموارد المائية والرى

مذكرة

للعرض على السيد المهندس رئيس مجلس الوزراء

بشأن تقرير المنفعة العامة لمشروع إنشاء مصرف ومخر سيل

وادى النقرة الرئيسى من المصب على نهر النيل حتى الكيلو ٢٥

بناحية مركز نصر - محافظة أسوان

فى إطار خطط الدولة لإحداث تنمية اقتصادية بجنوب الوادى بغرض خلق مجتمعات جديدة وتوليد فرص عمل ، تم تنفيذ أعمال البنية الأساسية لمشروع استصلاح زمام (٦٥٠٠٠ فدان) بوادى النقرة - محافظة أسوان .. حيث تم من قبل الهيئة العامة لمشروعات التعمير والتنمية الزراعية إنشاء مجارى مكشوفة لنقل وتوزيع مياه الرى وكذلك محطات الرفع على ترعة وادى النقرة الرئيسى (عدد ١١ محطة رفع) وشبكة داخلية من الطرق والمباني الإدارية بوادى النقرة .

تعرضت أعمال البنية الأساسية للمشروع خلال عام ١٩٩٤ ، ١٩٩٦ لأخطار السيول التى تدفقت من وادى شعيث ووادى الخريت والتى خلفت آثاراً سلبية بمنطقة المشروع ، فضلاً عن إحداث تأثيرات سلبية على نظم الصرف بالوادى القديم حيث انسابت مياه السيول التى تدفقت من خلال الأودية المنتشرة بالمنطقة إلى مجارى الصرف المكشوفة بالمشروع ومنها إلى مصرف فطيرة الذى يخدم زمام صرف مكشوقاً قدره (٨٩٢٤ فداناً) وزمام صرف مغطى قدره (٥٥٣٢٤ فداناً) .

قامت الهيئة المصرية العامة لمشروعات الصرف بإعداد الدراسات عقب سيول ١٩٩٤ ، ١٩٩٦ وتم اقتراح مسار مصرف ومخر سيل وادى النقرة الرئيسى لاستيعاب تصرف قدره ١٥٠م^٣/ث لزمن تكرارى ٥٠ سنة وكذلك تصرف ٨٠م^٣/ث لزمن تكرارى ٢٥ سنة .

على ضوء الدراسات التى تمت لتحديد مسار مصرف ومخر سيل وادى النقرة الرئيسى والقطاعات العرضية النموذجية التى تم اقتراحها من قبل الإدارة العامة لمشروعات الصرف بكون امبو التابعة للهيئة المصرية العامة لمشروعات الصرف والتى آلت فيما بعد إلى الإدارة العامة للموارد المائية والرى لمحافظة أسوان التابعة لمصلحة الرى ، تم استصدار القرارات الآتية :

القرار الوزارى رقم ١٩٦ بتاريخ ٢٨/٣/٢٠٠٧ (المعدل) :

بشأن الاستيلاء المؤقت بطريق التنفيذ المباشر على مساحة قدرها (٤٠ فداناً و ٢٣ قيراطاً و ٤,٣ سهم) اللازمة لإنشاء مصرف ومخر سيل وادى النقرة الرئيسى فى المساحة من المصب على نهر النيل (بر أيمن) وحتى الكيلو ٦,٩٦٠ بزمام مركز النصر - محافظة أسوان .

القرار الوزارى رقم ١٩٧ بتاريخ ٢٨/٣/٢٠٠٧ (المعدل) :

بشأن الاستيلاء المؤقت بطريق التنفيذ المباشر على مساحة قدرها (٤١٩ فداناً و ١٨ قيراطاً و ٣,٣ سهم) اللازمة لإنشاء مصرف ومخر سيل وادى النقرة الرئيسى فى المساحة من الكيلو ٦,٩٦٠ وحتى الكيلو ٢٥,٠٠ بزمام مركز نصر - محافظة أسوان .

القرار الوزارى رقم ٢٠١٦ لسنة ٢٠٠٣ :

الصادر من السيد الدكتور وزير الزراعة واستصلاح الأراضى بشأن تخصيص مساحة قدرها (١٠٧٧ فداناً و ٩ قراريط و ٢٠ سهماً) لإنشاء مصرف ومخر سيل وادى النقرة فى المساحة من الكيلو ٢٥,٠٠ وحتى الكيلو ٦٥,٨٨٠

القرار الوزارى رقم ١٣٧ لسنة ٢٠٠٦ :

الصادر من السيد الأستاذ وزير الزراعة واستصلاح الأراضى بشأن استكمال تخصيص مساحة قدرها ١٦٢ فداناً اللازمة لإنشاء مصرف ومخر سيل وادى النقرة فى المساحة من الكيلو ٦٥,٨٨٠ وحتى الكيلو ٧١,١٥٠

وفى ضوء ما تقدم ، فإن الأمر يتطلب نزع ملكية الأراضى والعقارات فى مسار المشروع من المصب على نهر النيل (بر أيمن) وحتى الكيلو ٢٥,٠٠ وذلك لمساحة (٤٦٠ فداناً و١٨ قيراطاً و٢,٧ سهم) وذلك طبقاً للخريطة المساحية المرفقة .

وحيث وافق المجلس الشعبى المحلى لمحافظة أسوان بجلسته المنعقدة بتاريخ ٢٠/١٠/٢٠٠٣ على اتخاذ إجراءات نزع الملكية للأراضى اللازمة للمشروع ؛

ونظراً لأهمية المشروع وتمشياً مع سياسة الدولة لحماية القرى من مخاطر السيول ؛

فإن الأمر يقتضى صدور قرار سيادتكم باعتماد هذا المشروع من أعمال المنفعة العامة تمهيداً لنقل ملكية الأراضى والعقارات اللازمة له إلى الدولة أو نزع ملكيتها وفقاً لأحكام القانون رقم ١٠ لسنة ١٩٩٠ المشار إليه .

وزير الموارد المائية والرى

(د. / حسام محمد مغازى

وزارة الموارد المائية والرى
الهيئة المصرية العامة للمساحة
مديرية المساحة بأسوان
مكتب الرسم

كشف بأسماء الملاك الظاهرين

لتعديل عرض مسار مخر سيل وادى النقرة لـ ٦٠ متراً
بدلاً من ٥٠ متراً من الكيلو (٦,٨١٠) مشروع رقم ٩٥٧ رى

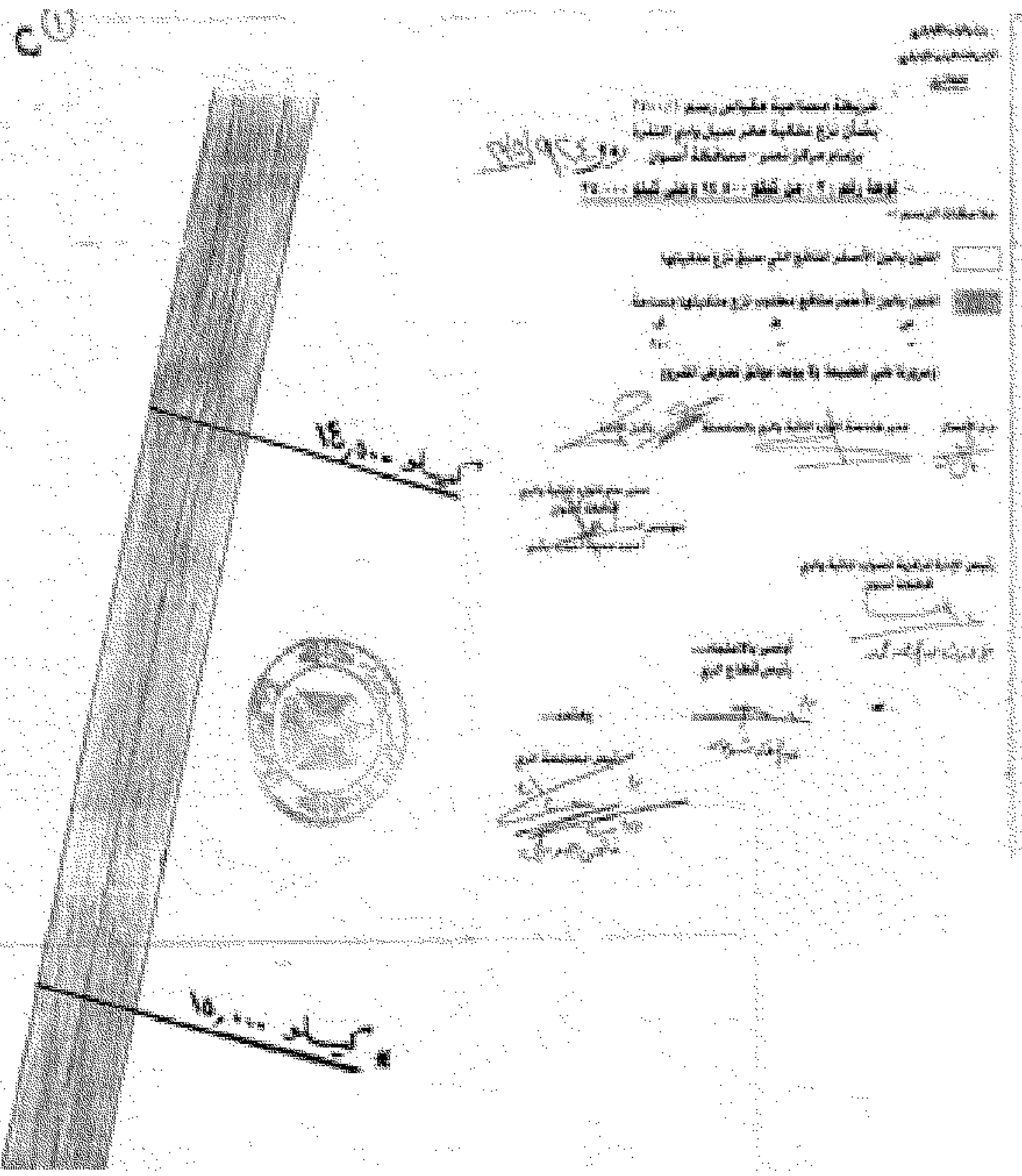
المسلسل	الاسم	اسم الحوض ورقمه	السطح
١	زينب على محمد	حوض ١٧٩	٣٥ قداناً تقريباً
٢	محمود محمد أحمد	حوض ١٧٩	
٣	عازرة على محمد	حوض ١٧٩	
٤	حسين إدريس عامر	حوض ١٧٩	
٥	خجازية سالم صغير	حوض ١٧٩	
٦	عيشة محمد عليان محمد	حوض ١٧٩	
٧	فاطمة شاهين محمددين	حوض ١٧٩	
٨	زهرة محمد عوض	حوض ١٧٩	
٩	فاطمة مصطفى أحمد	حوض ١٧٩	
١٠	زينب حسن جامع	حوض ١٧٩	
١١	خجازية برهان حسن	حوض ١٧٩	
١٢	فاطمة حسن إدريس	حوض ١٧٩	
١٣	فاطمة أحمد صالح	حوض ١٧٩	
١٤	لم يستدل	حوض ١٧٩	
١٥	بغدادى عبد الهادى مالك	حوض ١٧٩	
١٦	زينب محمود مالك	حوض ١٧٩	
١٧	زينب حسن محمد صالح	حوض ١٧٩	
١٨	فاطمة عبد العزيز حسن	حوض ١٧٩	
١٩	أحمد حسن	حوض ١٧٩	
٢٠	نقيسة طه حمدين	حوض ١٧٩	
٢١	برسى بشير سعيد	حوض ١٧٩	
٢٢	مصطفى عثمان محمد	حوض ١٧٩	
٢٣	زينب مصطفى عيد	حوض ١٧٩	
٢٤	إدريس إبراهيم إدريس	حوض ١٧٩	
٢٥	سكيتة حامد محمد	حوض ١٧٩	
٢٦	خليمة حسن صالح	حوض ١٧٩	
٢٧	حسن أحمد عيد	حوض ١٧٩	

مسطح	اسم الحوض ورقمه	الاسم	مسل
٣٥ فدانا تقريباً	حوض ١٧٩	أحمد عثمان	٢٨
	حوض ١٧٩	عائشة محمد أبو زيد	٢٩
	حوض ١٧٩	شهادة أحمد	٣٠
	حوض ١٧٩	خيرية صالح	٣١
	حوض ١٧٩	يوسف عبده حسن	٣٢
	حوض ١٧٩	محمد عيد حسن	٣٣
	حوض ١٧٩	أحمد إسماعيل عبد السيد	٣٤
	حوض ١٧٩	صلى على النبي إبراهيم	٣٥
	حوض ١٧٩	عبد العزيز عباس على	٣٦
	حوض ١٧٩	نقيسة	٣٧
	حوض الجبل ثمرة ١١	حسن شاذلي	٣٨
	حوض الجبل ثمرة ١١	محمود على محمد	٣٩
	حوض الجبل ثمرة ١١	حسن شاذلي	٤٠
	حوض الجبل ثمرة ١١	حسن شاذلي	٤١
	حوض الجبل ثمرة ١١	مصطفى وحسن إبراهيم عبد الله	٤٢
	حوض الجبل ثمرة ١١	إبراهيم محمد إبراهيم	٤٣
	حوض الجبل ثمرة ١١	خامد أحمد حامد إدريس	٤٤
	حوض الجبل ثمرة ١١	عبد الهادي أحمد حسن	٤٥
	حوض أبو زايد الشرقى ثمرة ١٠	محمد إبراهيم محمد	٤٦
	حوض أبو زايد الشرقى ثمرة ١٠	عبد الهادي أحمد حسن	٤٧
	حوض أبو زايد الشرقى ثمرة ١٠	خامد محمود حامد إدريس	٤٨
	حوض أبو زايد الغربى ثمرة ٩	عيسى يس عيسى	٤٩
	حوض أبو زايد الغربى ثمرة ٩	ورثة/ عبد الله حسن محمود	٥٠
	حوض أبو زايد الغربى ثمرة ٩	محمد عيد حامد	٥١
	حوض أبو زايد الغربى ثمرة ٩	مصطفى حامد موسى	٥٢
	حوض أبو زايد الغربى ثمرة ٩	مصطفى طه عمر	٥٣
	حوض أبو زايد الغربى ثمرة ٩	أحمد محمد ركابى	٥٤
	حوض أبو زايد الغربى ثمرة ٩	أحمد ركابى عمر	٥٥
	حوض أبو زايد الغربى ثمرة ٩	عطيت الله على إبراهيم	٥٦
	حوض أبو زايد الغربى ثمرة ٩	أحمد عبد المنعم	٥٧
	حوض أبو زايد الغربى ثمرة ٩	حليمة ومنسلة وزينب محمد عبد المنعم	٥٨
	حوض أبو زايد الغربى ثمرة ٩	أحمد محمد عبد المنعم	٥٩


يعتمد

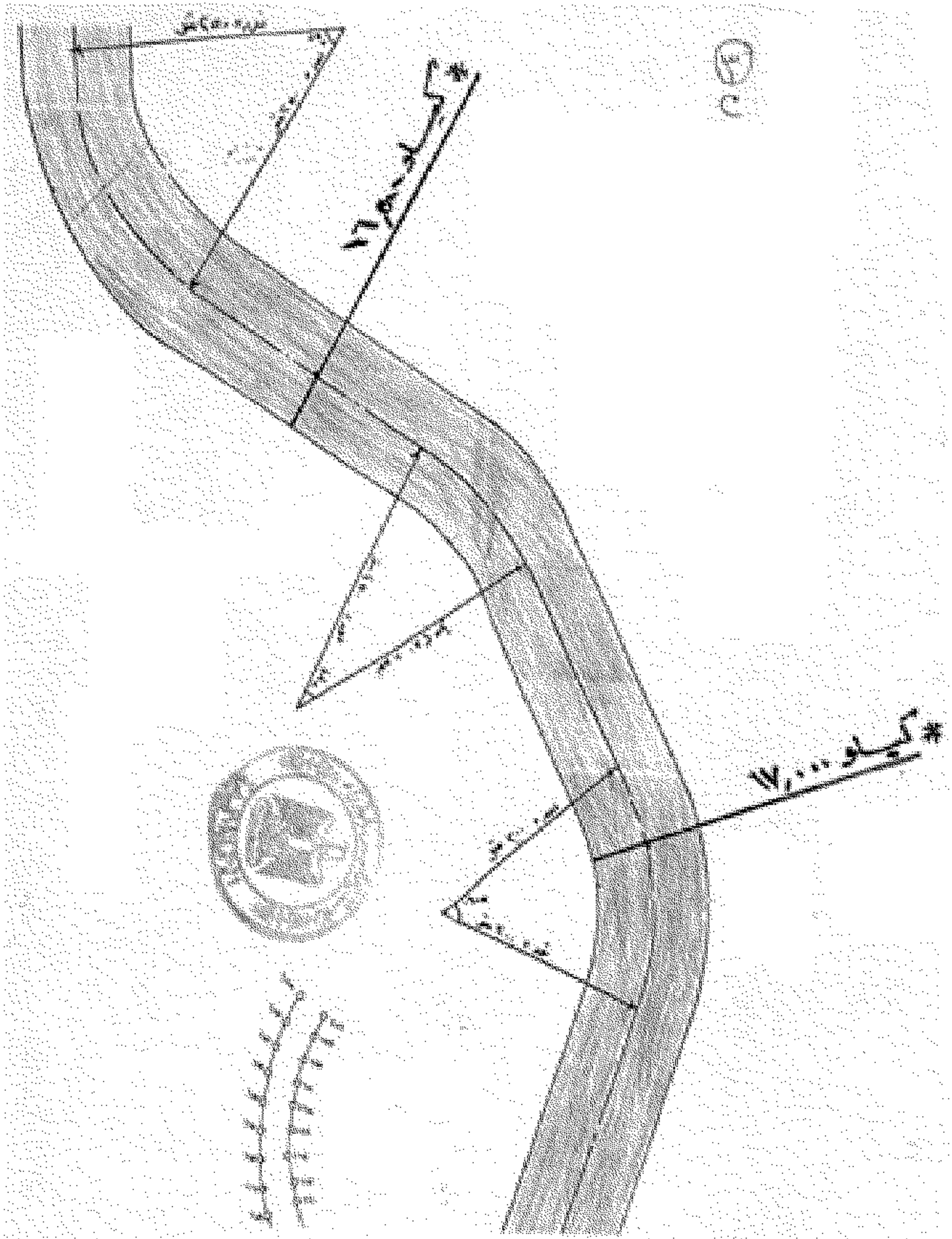
مدير عام مديرية المساحة بأسوان

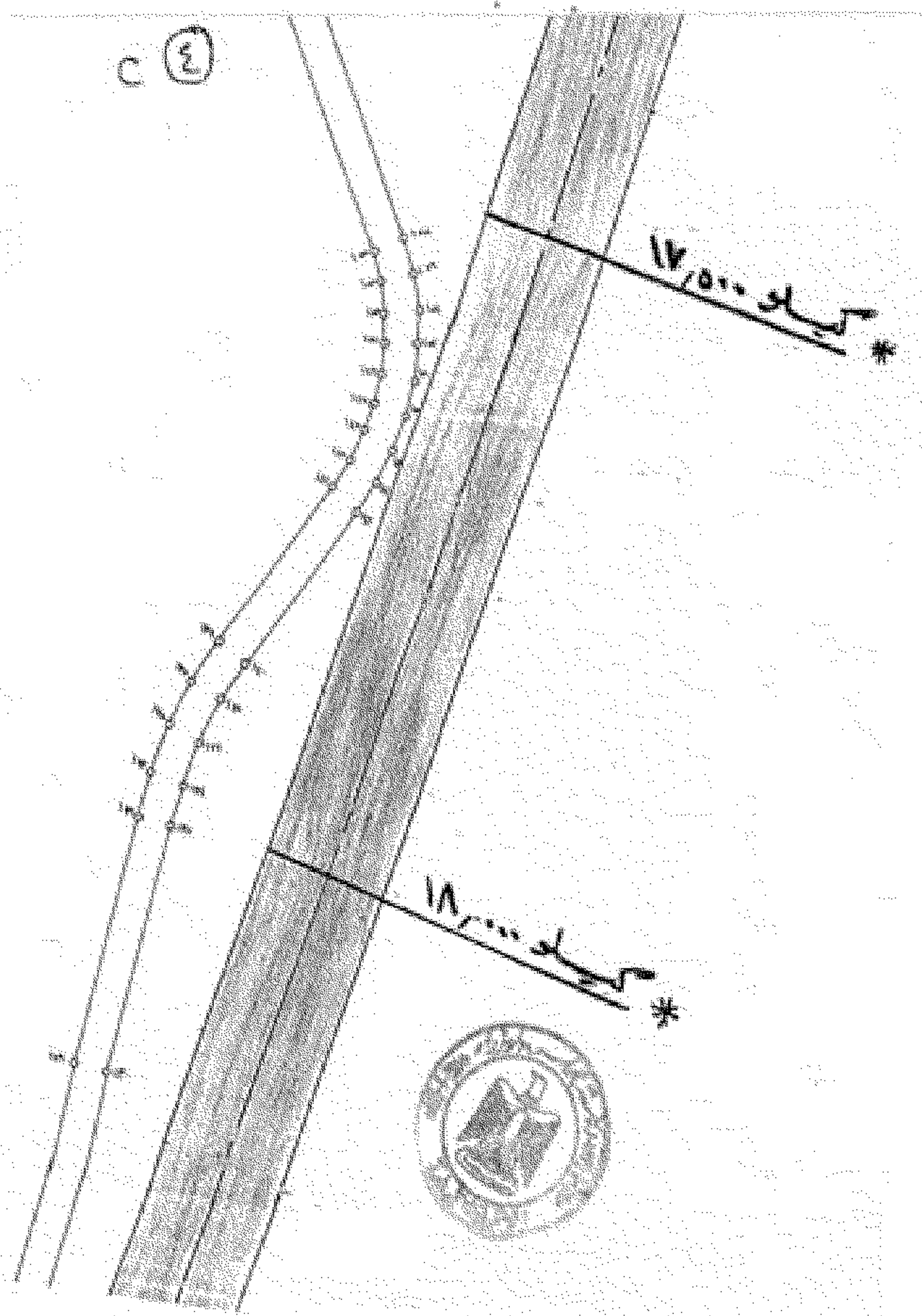
مهندس / أسامة نصر صديق

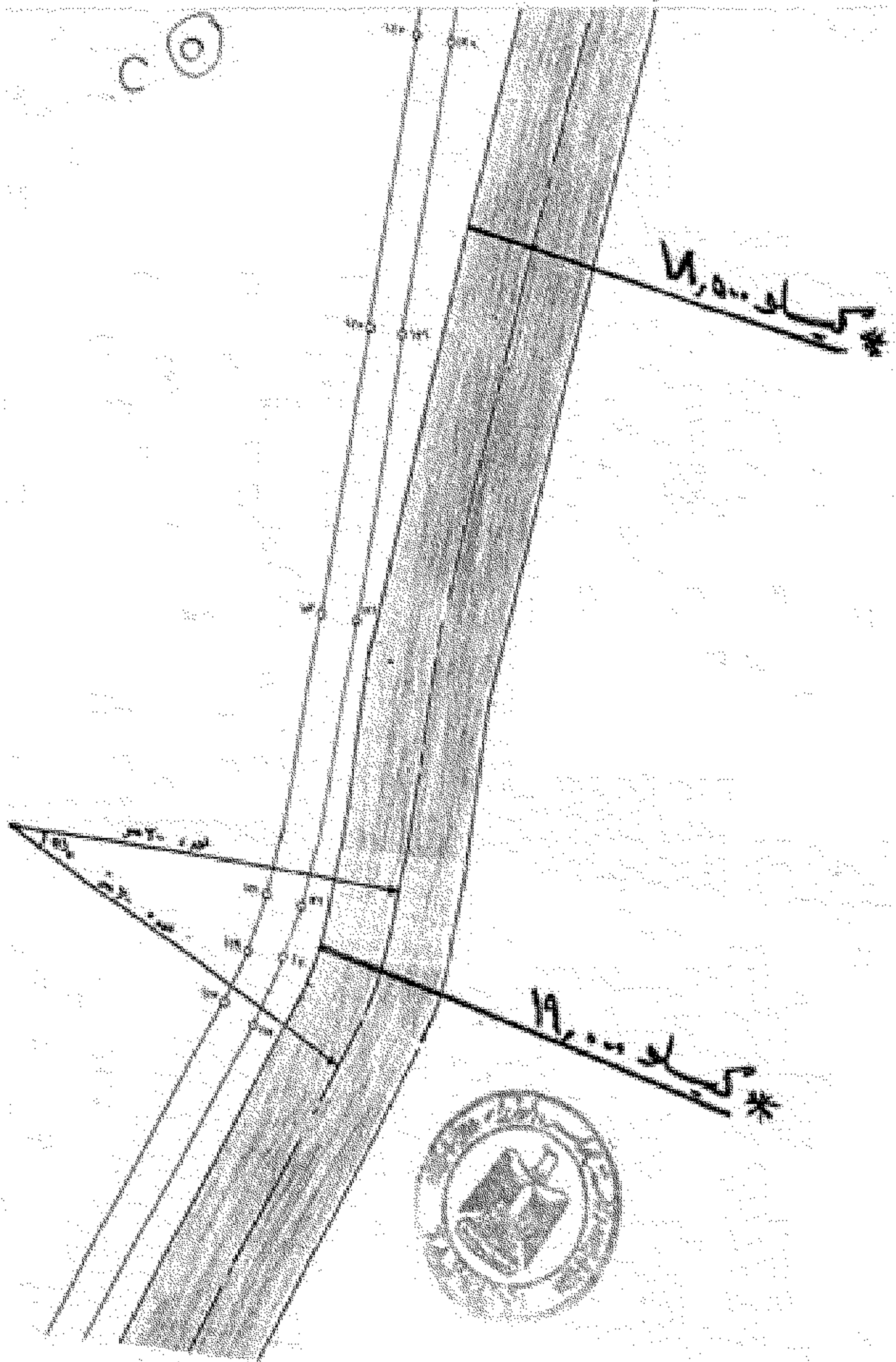


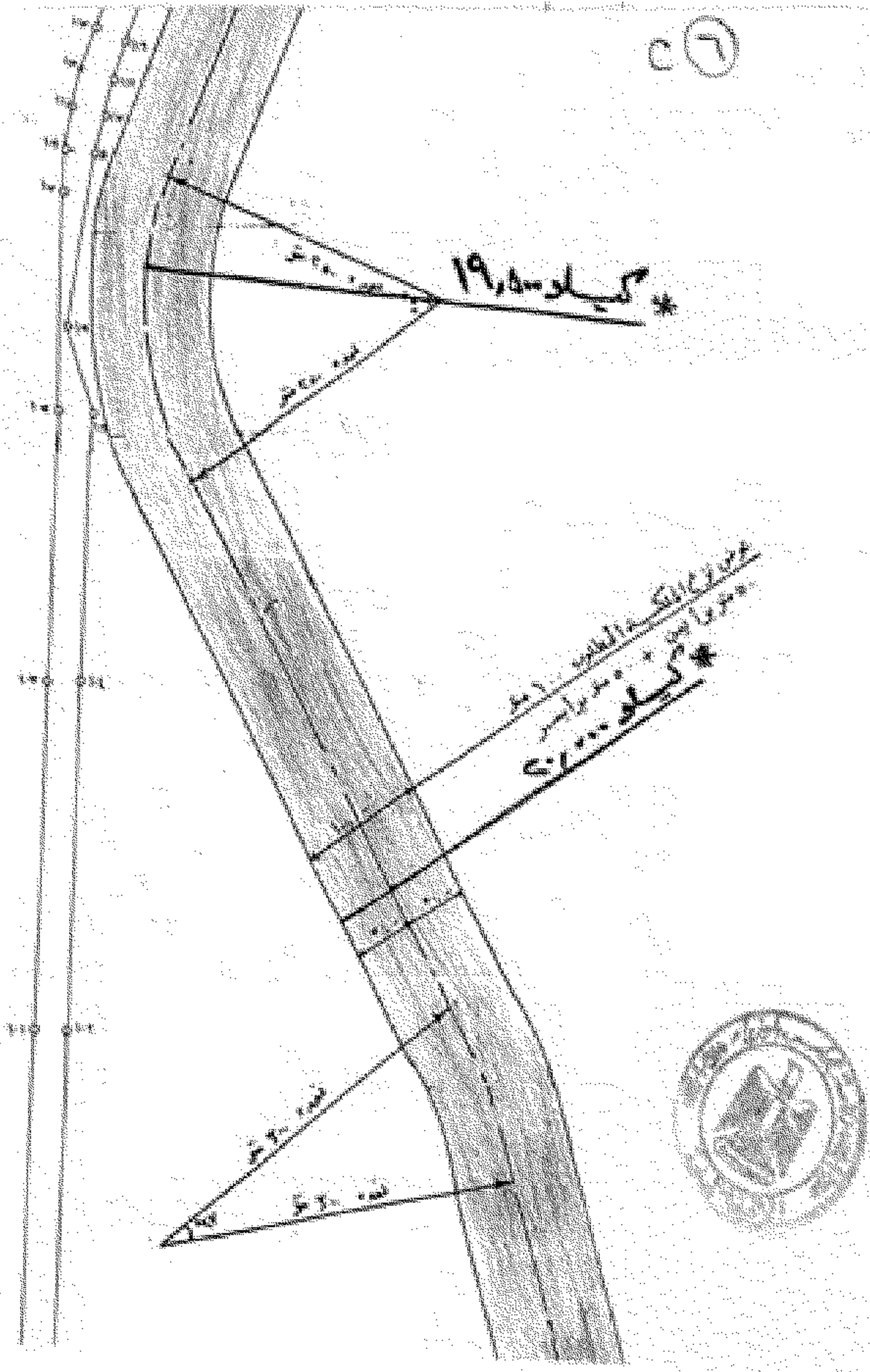
٥

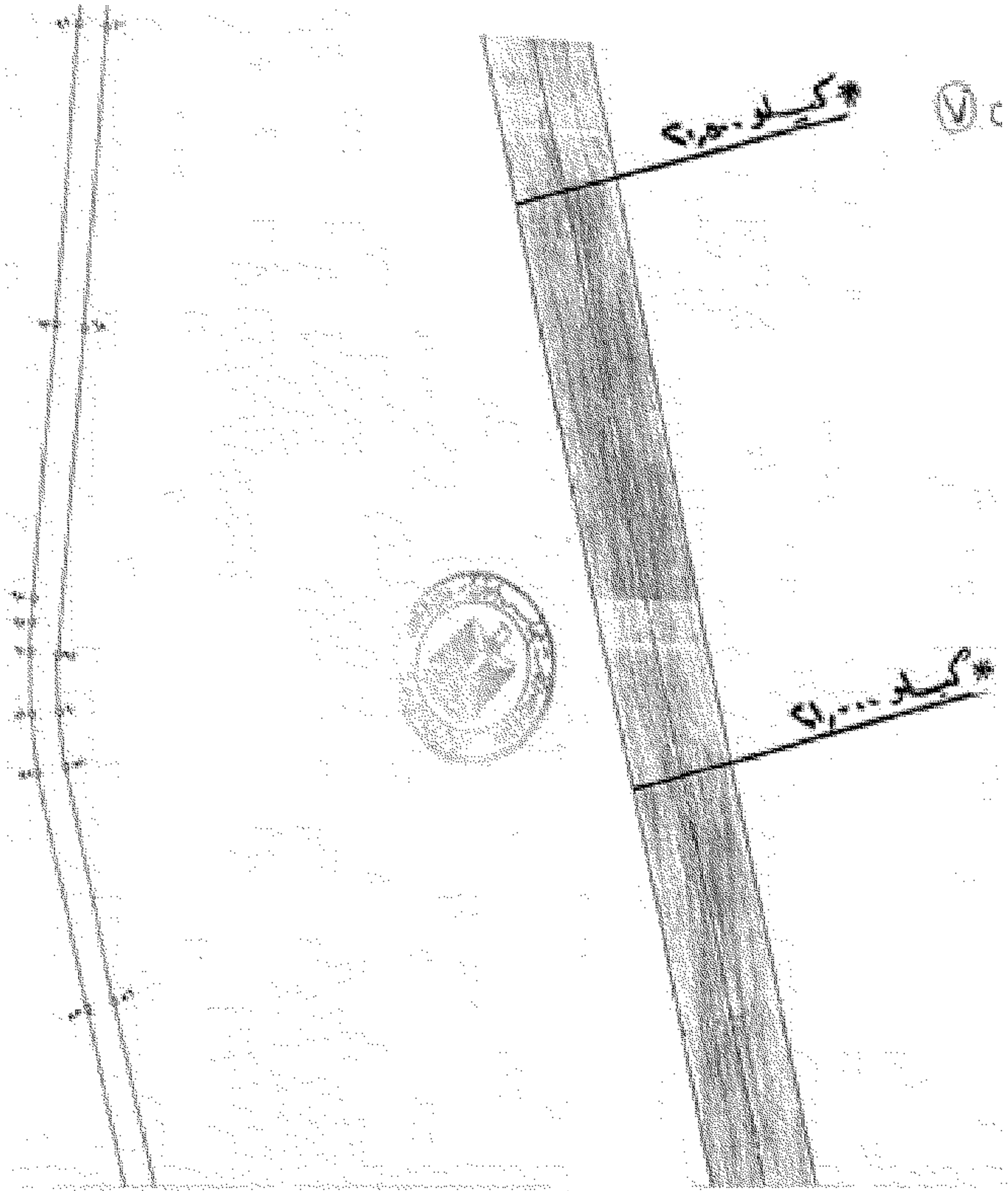


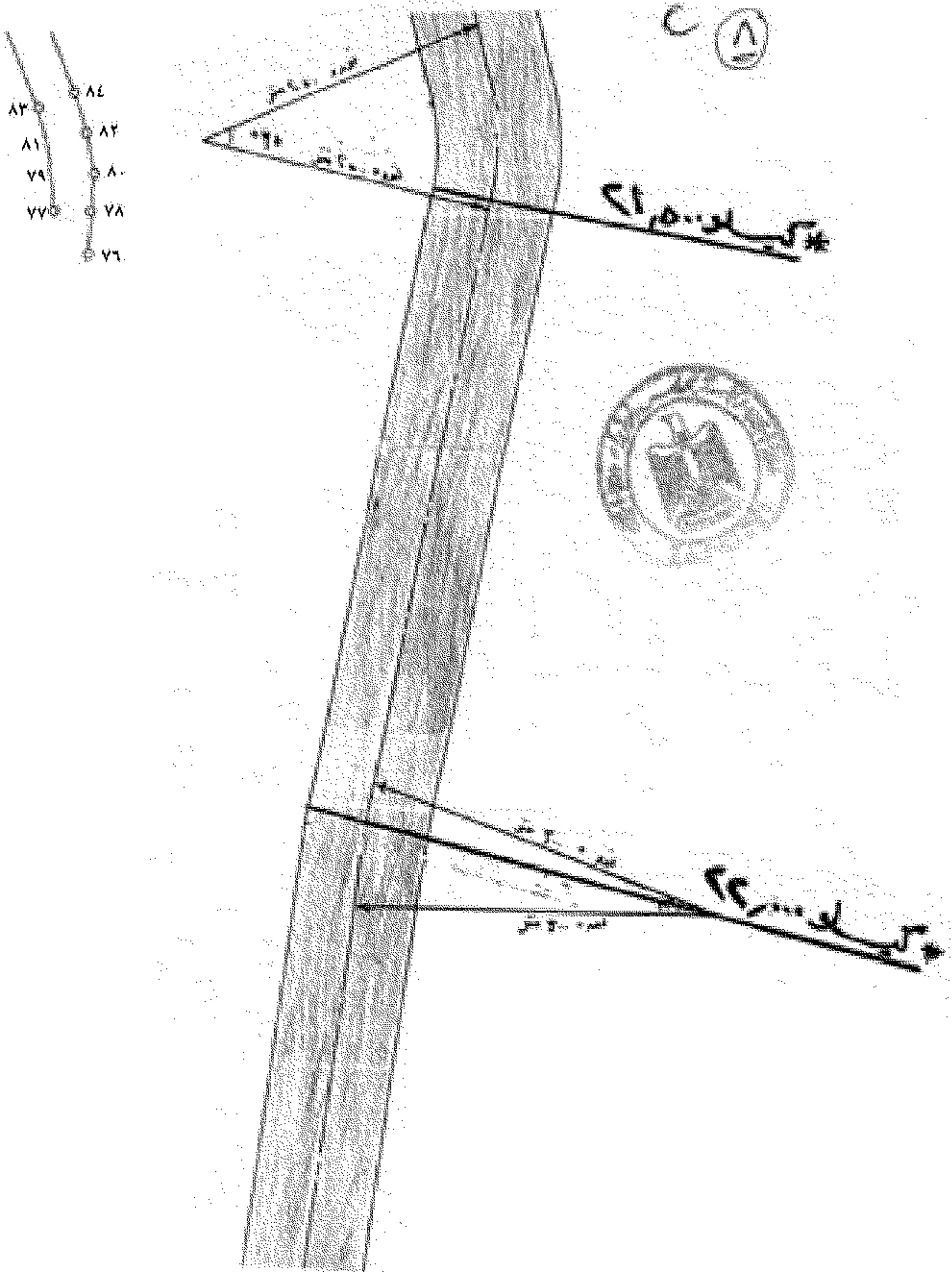


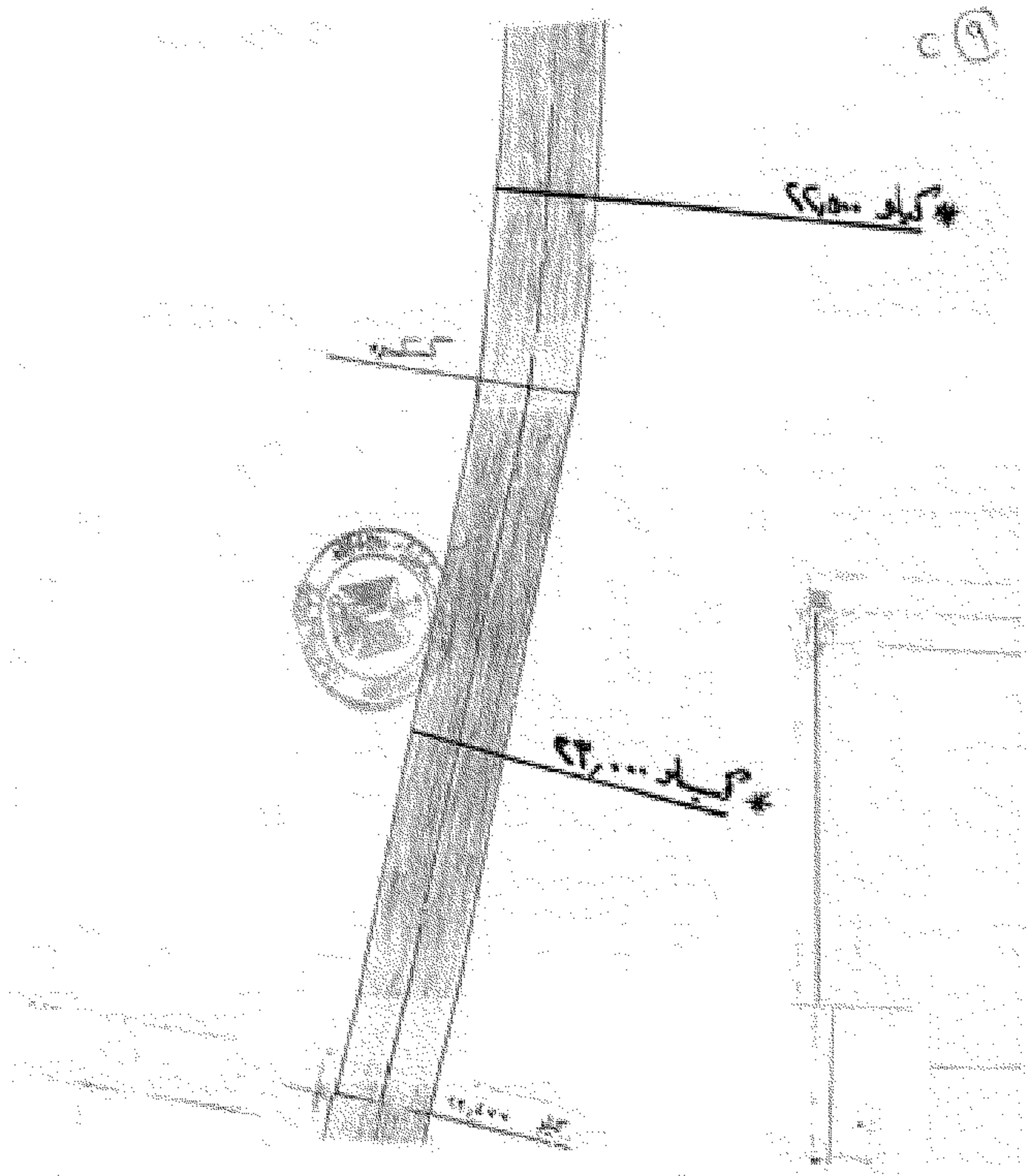


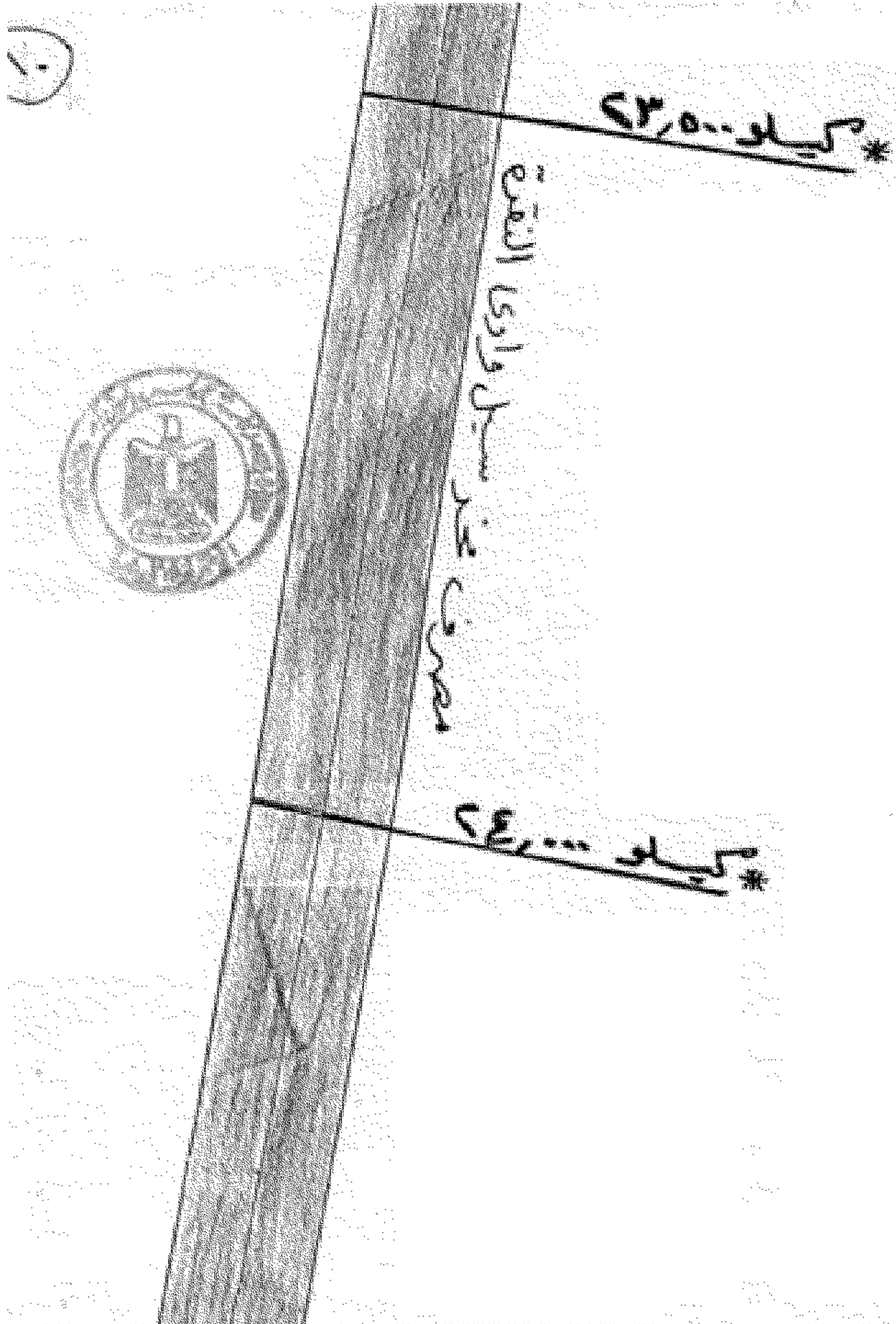






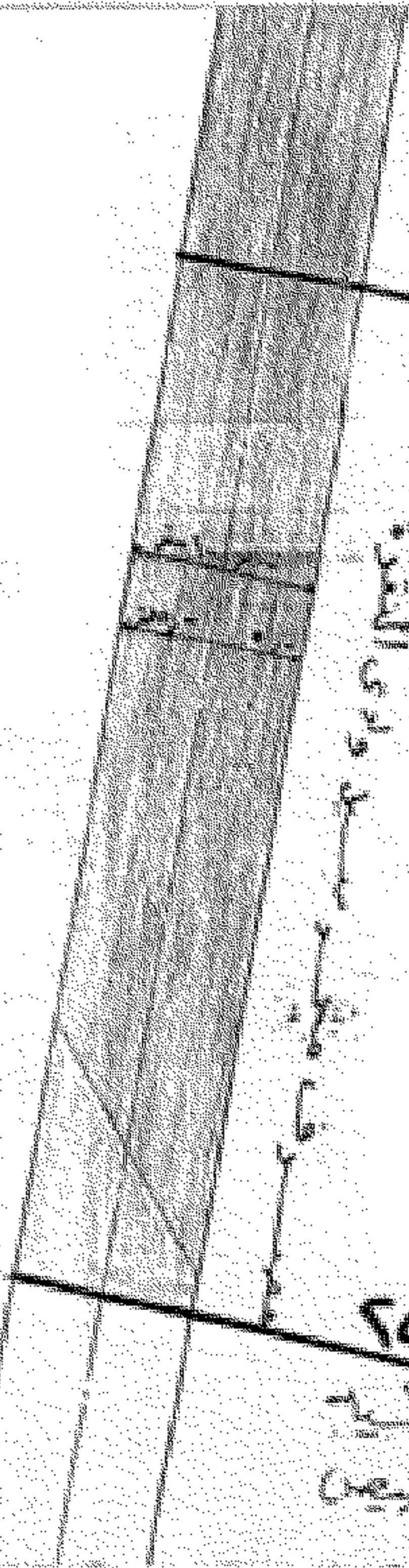






١٧

* كيلو ٢٤ *

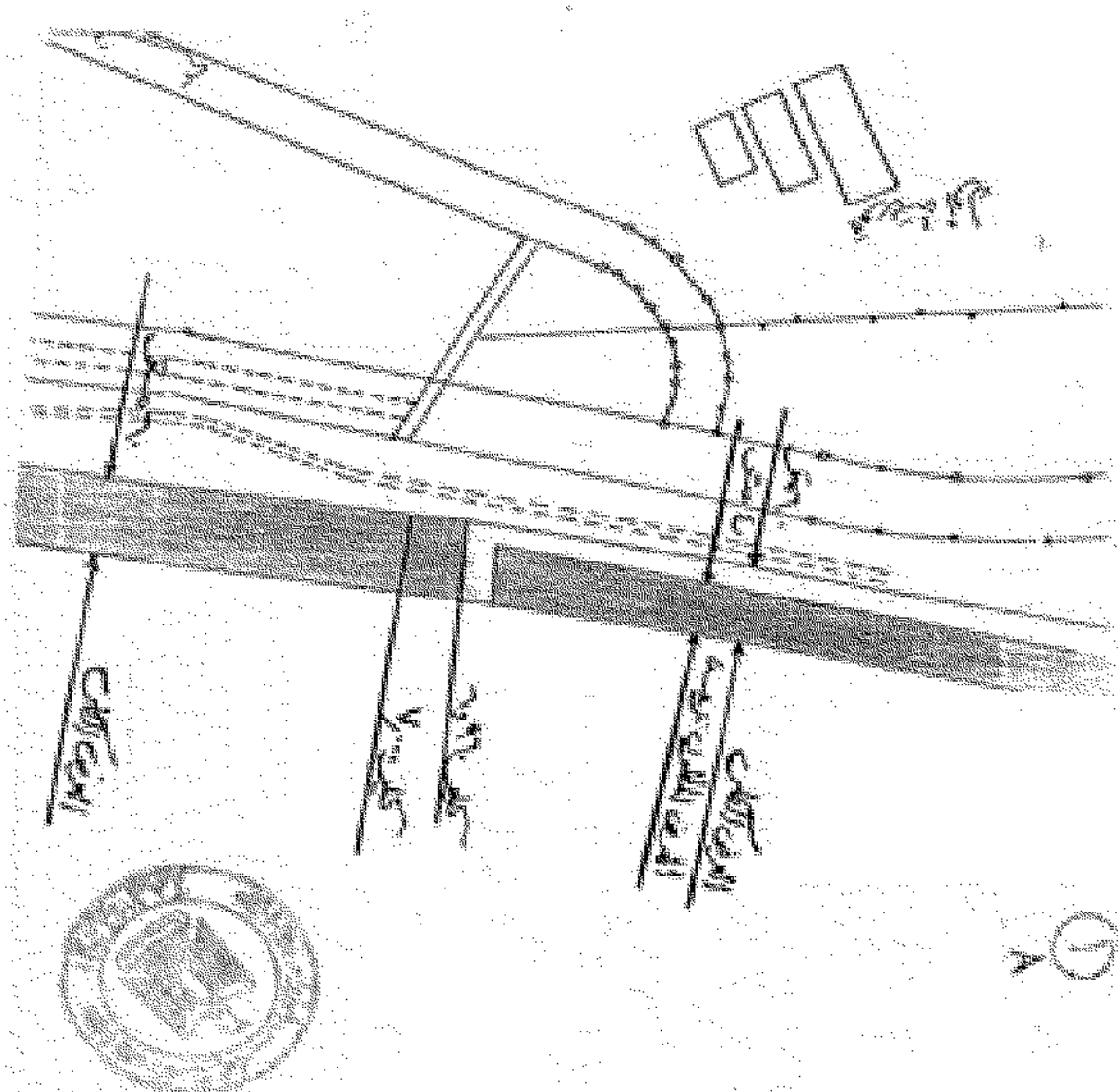


مستطيل عريض وادي العنبر











































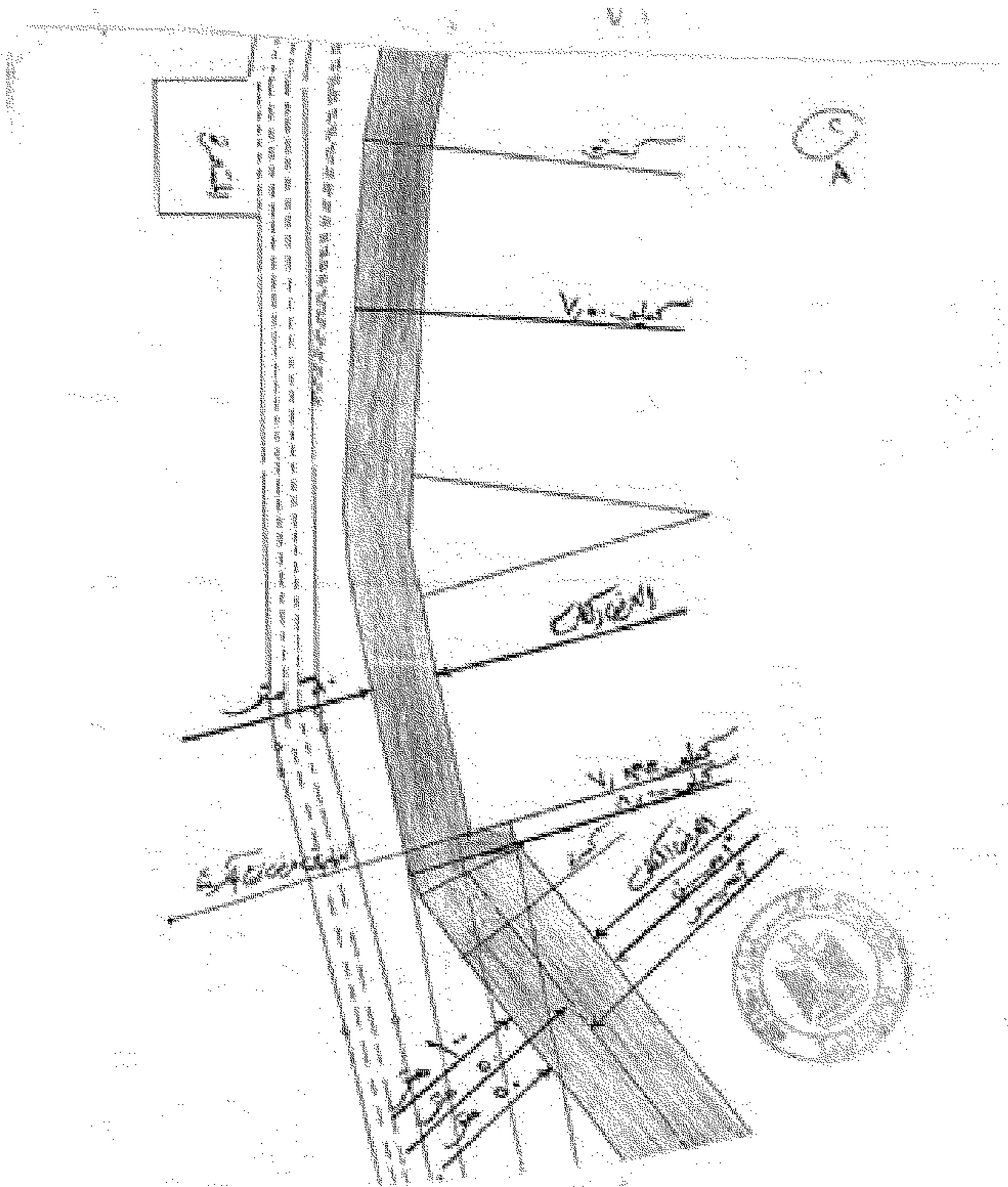
* كيلو ٢٥ *

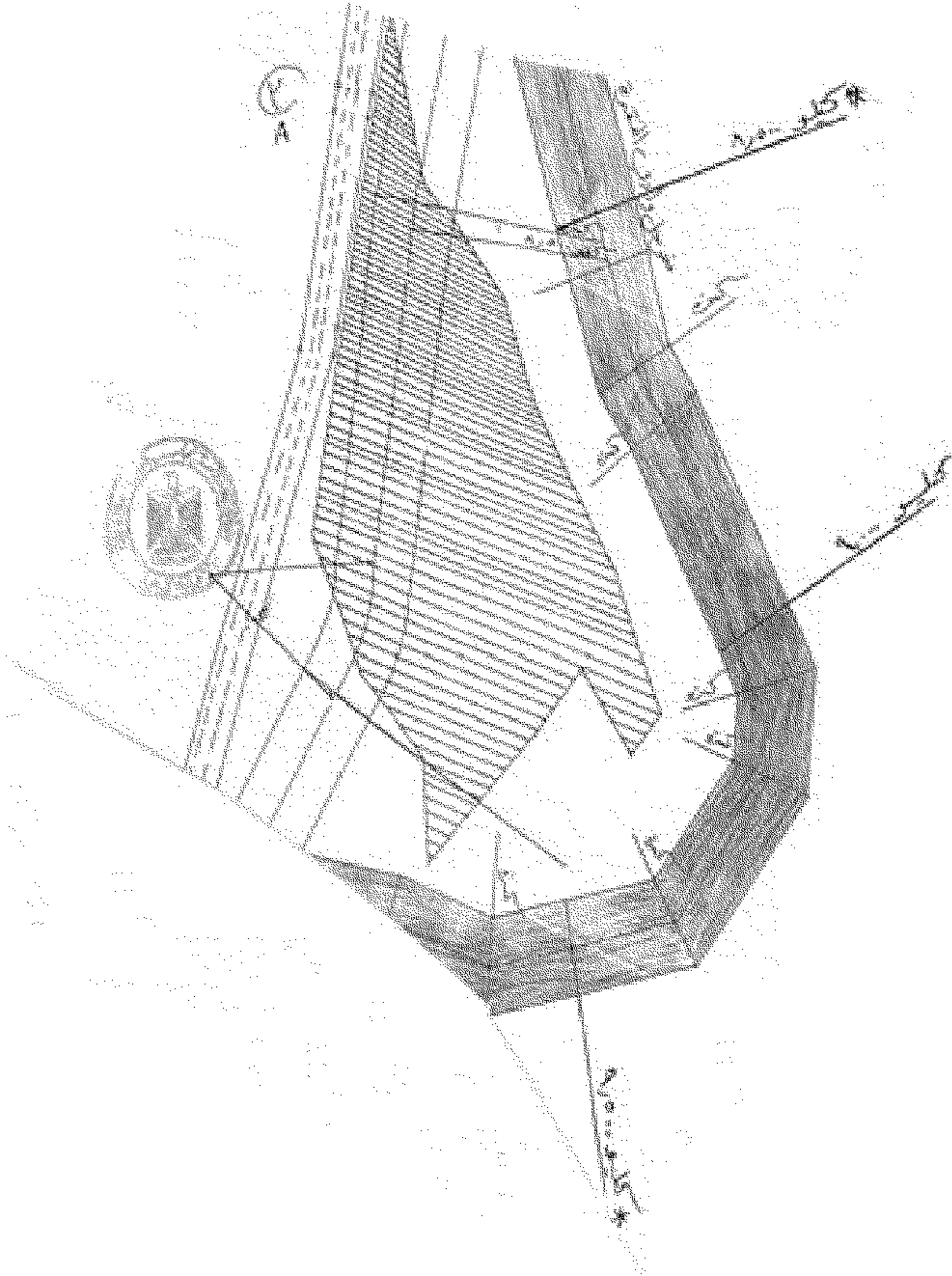
طريق من الكبيد
وادي العنبر

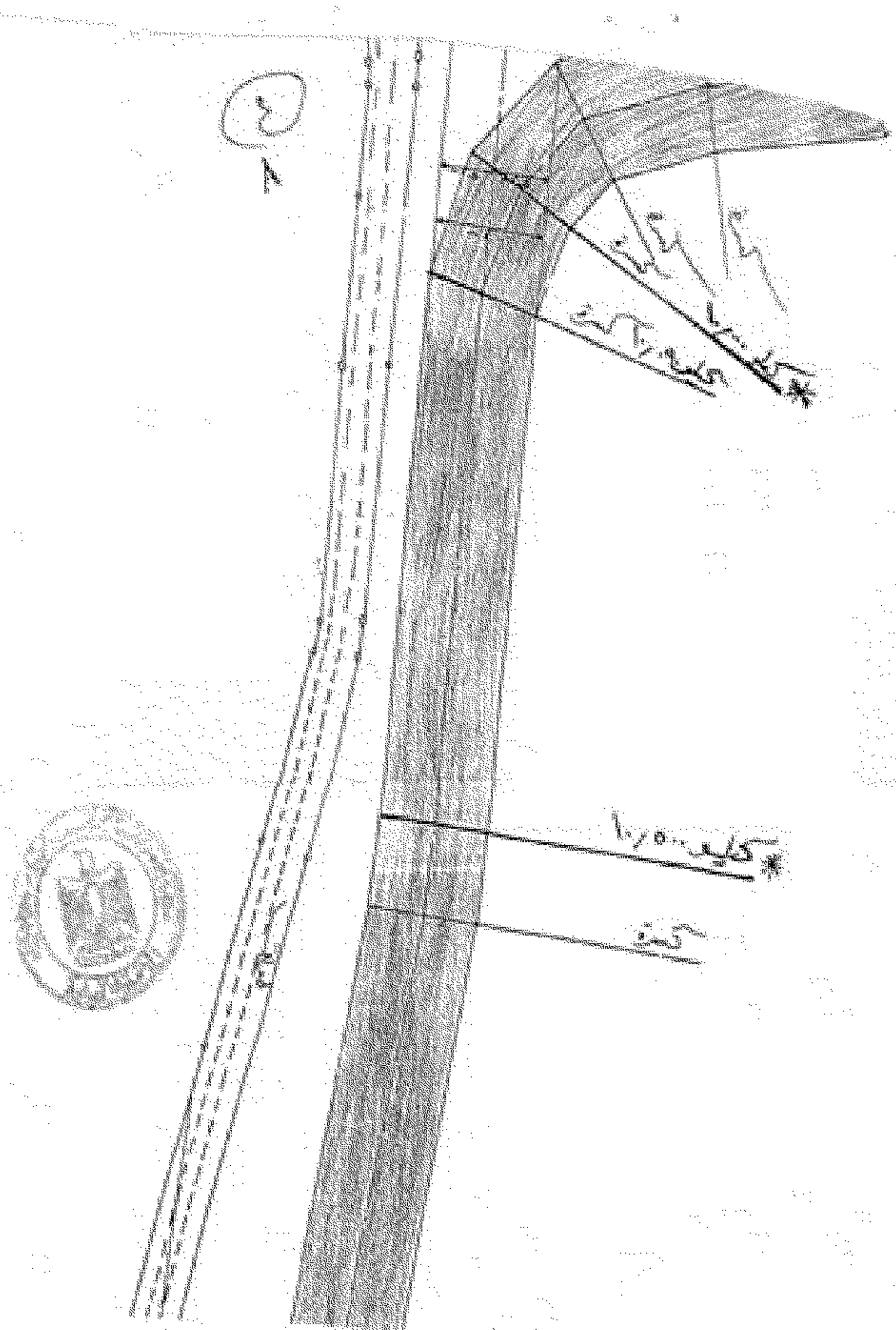


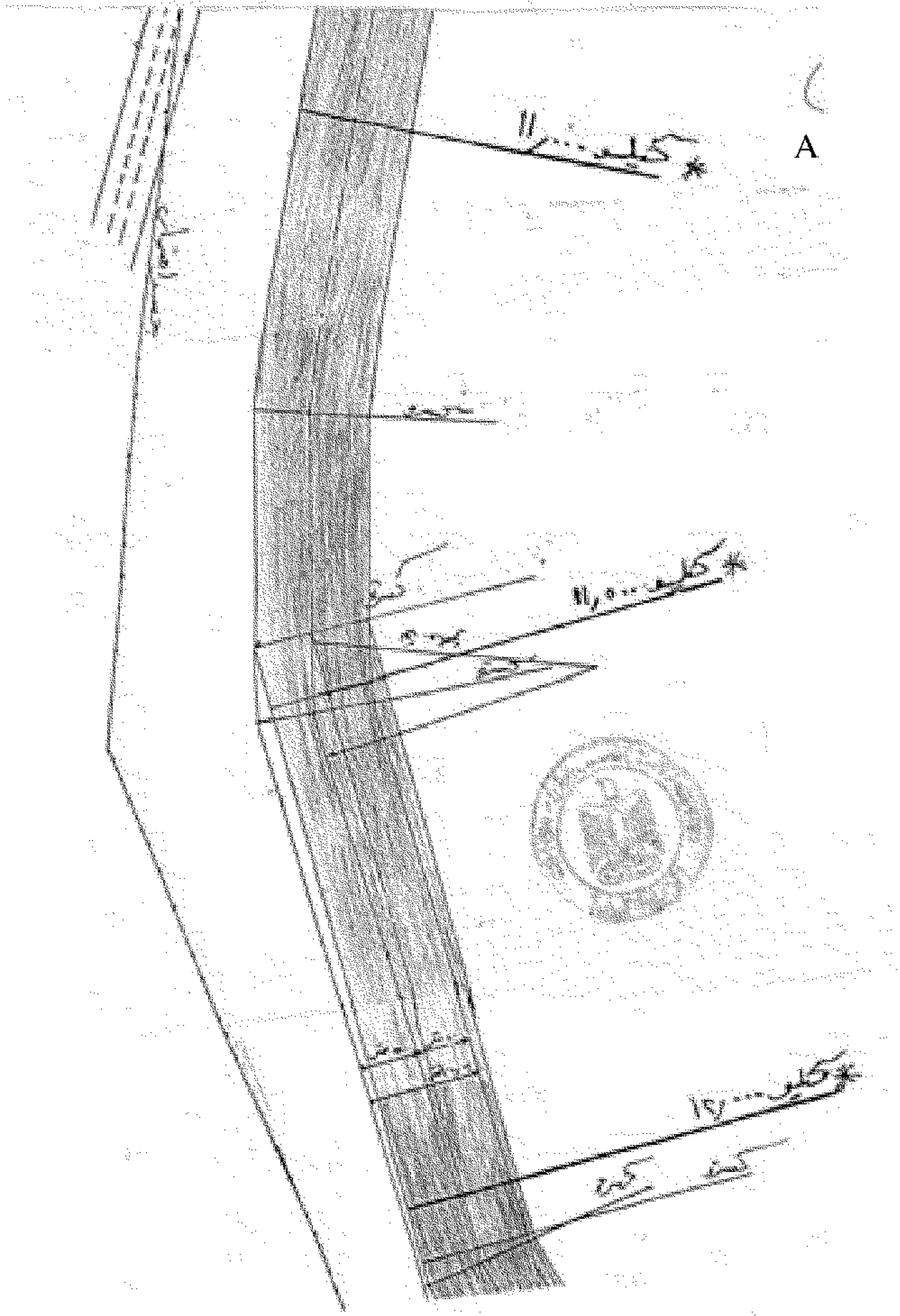
تمت تصديقها من قبل اللجنة التنفيذية لمجلس إدارة الشركة العامة للتجارة الخارجية بقرار رقم ١٤٠٠/٢٠١٥ المؤرخ ١٠/٥/٢٠١٥م الموافق ١٠/٥/٢٠١٥م.

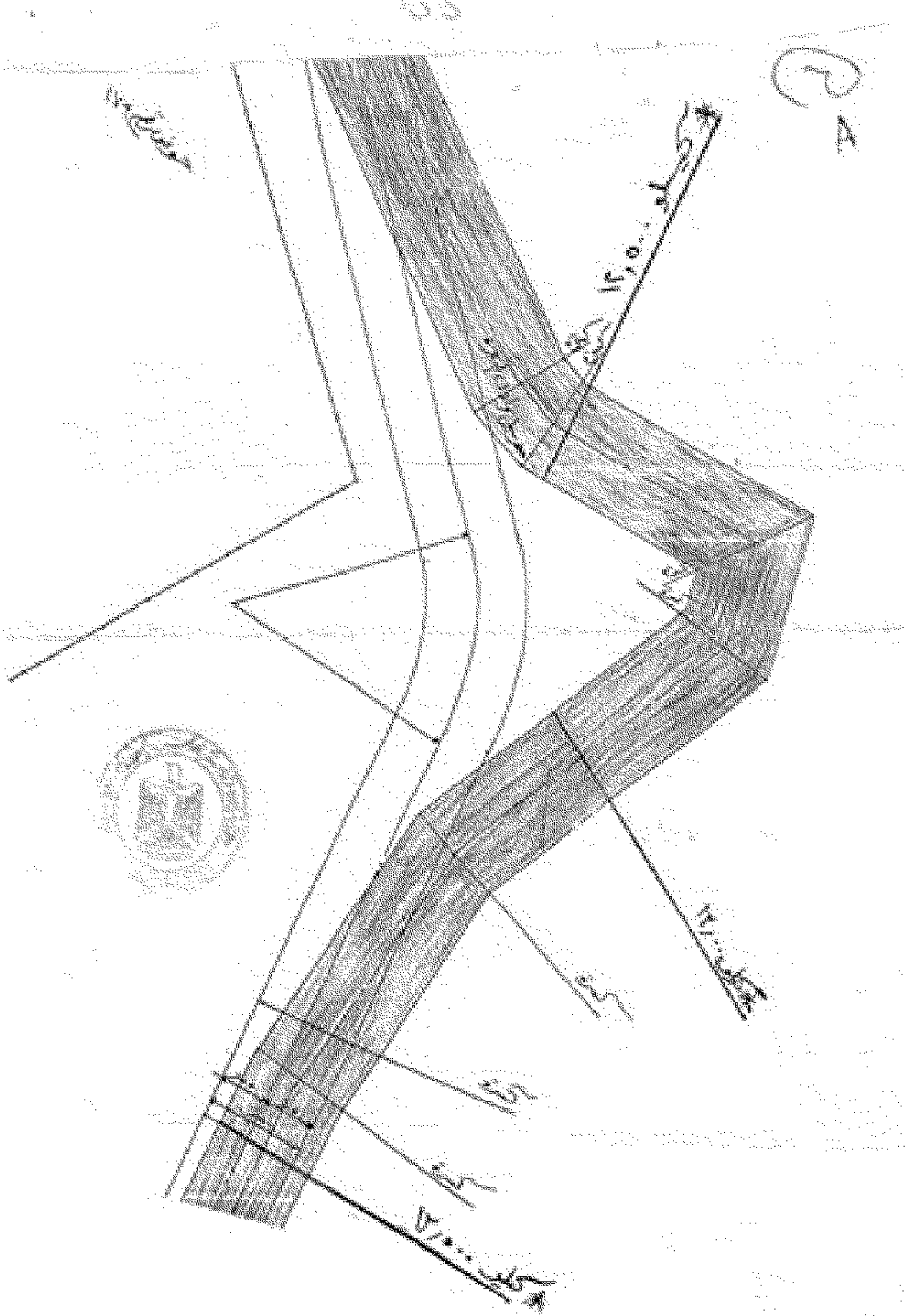
رئيس اللجنة التنفيذية: 
 مدير إدارة التجارة الخارجية: 
 مدير إدارة المصارف والمؤسسات المالية: 
 مدير إدارة المصارف: 
 مدير إدارة المؤسسات المالية: 
 مدير إدارة المصارف والمؤسسات المالية: 
 مدير إدارة المصارف: 
 مدير إدارة المؤسسات المالية: 
 مدير إدارة المصارف والمؤسسات المالية: 
 مدير إدارة المصارف: 
 مدير إدارة المؤسسات المالية: 
 مدير إدارة المصارف: 
 مدير إدارة المؤسسات المالية: 
 مدير إدارة المصارف والمؤسسات المالية: 
 مدير إدارة المصارف: 
 مدير إدارة المؤسسات المالية: 
 مدير إدارة المصارف: 
 مدير إدارة المؤسسات المالية: 
 مدير إدارة المصارف والمؤسسات المالية: 
 مدير إدارة المصارف: 
 مدير إدارة المؤسسات المالية: 
 مدير إدارة المصارف: 
 مدير إدارة المؤسسات المالية: 
 مدير إدارة المصارف والمؤسسات المالية: 
 مدير إدارة المصارف: 
 مدير إدارة المؤسسات المالية: 
 مدير إدارة المصارف: 
 مدير إدارة المؤسسات المالية: 
 مدير إدارة المصارف والمؤسسات المالية: 
 مدير إدارة المصارف: 
 مدير إدارة المؤسسات المالية: 
 مدير إدارة المصارف: 
 مدير إدارة المؤسسات المالية: 
 مدير إدارة المصارف والمؤسسات المالية: 
 مدير إدارة المصارف: 
 مدير إدارة المؤسسات المالية: 
 مدير إدارة المصارف: 
 مدير إدارة المؤسسات المالية: 
 مدير إدارة المصارف والمؤسسات المالية: 
 مدير إدارة المصارف: 
 مدير إدارة المؤسسات المالية:

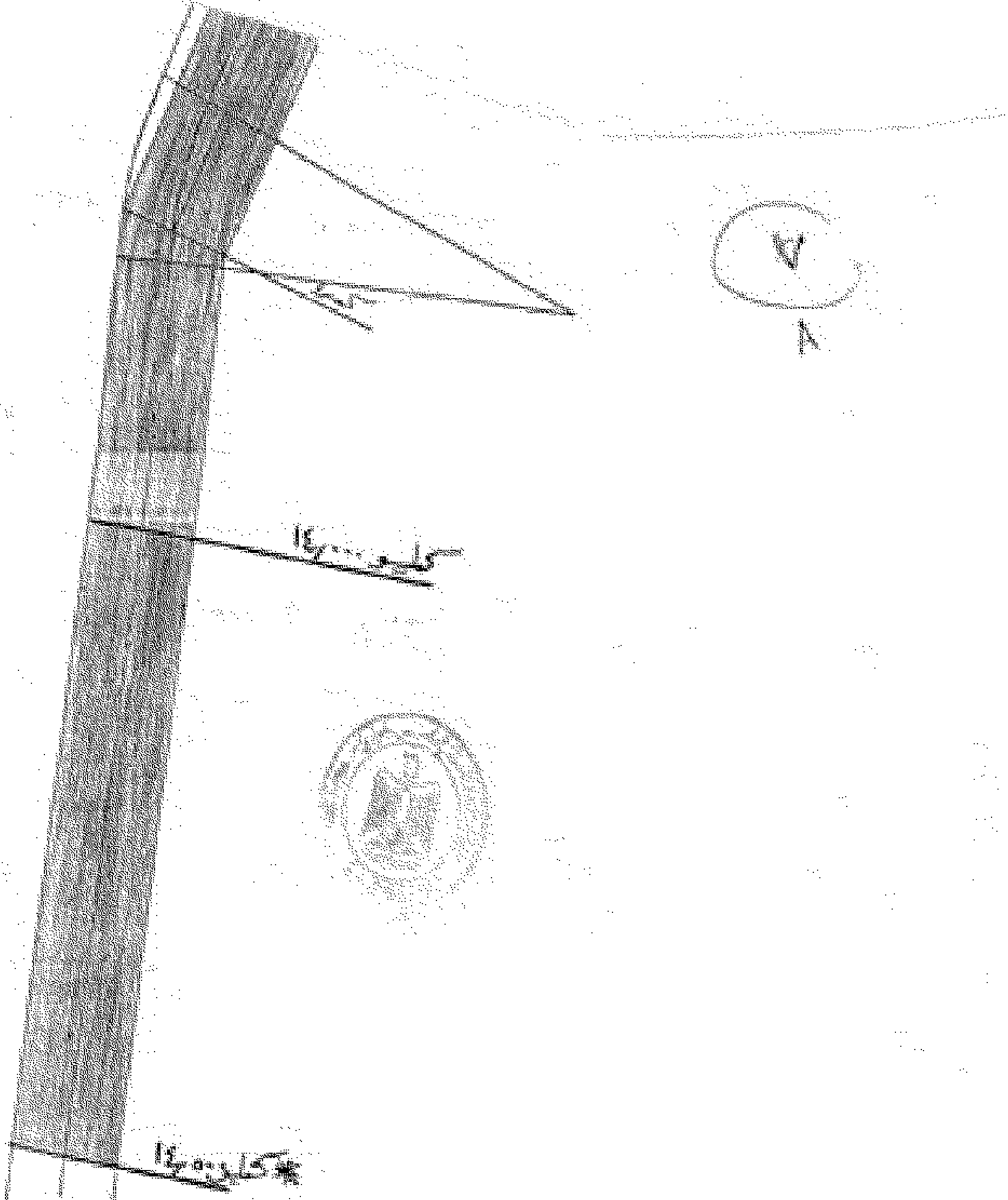












كلية الهندسة

*كلية الهندسة

١٩١٢

مروحة تحتها مواد طيبان رقم ٢١٠٠/١
بمجان ترغ ملكية مدير سجل وادى الترخيص
برنامج مركز مصر - محافظة أسوان

لوحة رقم ١١ من الجيب على النيل برأسه وعلى كبله ٢٩١٠

ملاحظات الرسم

اللون باللون الأحمر المائل لبيج على ترغ ملكيتها

اللون باللون الأصفر المائل لبيج على ترغ ملكيتها

وغيرها على الطبيعة ولا يوجد برنامج مصر في الخريطة

مدير مصلحة الجوازات والمهاجرة
مدير مصلحة الجوازات والمهاجرة
مدير مصلحة الجوازات والمهاجرة

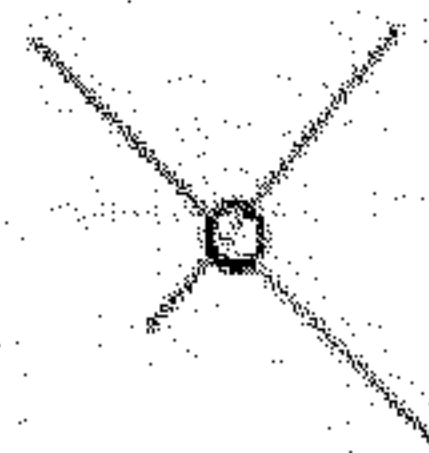
مدير مصلحة الجوازات والمهاجرة
مدير مصلحة الجوازات والمهاجرة
مدير مصلحة الجوازات والمهاجرة

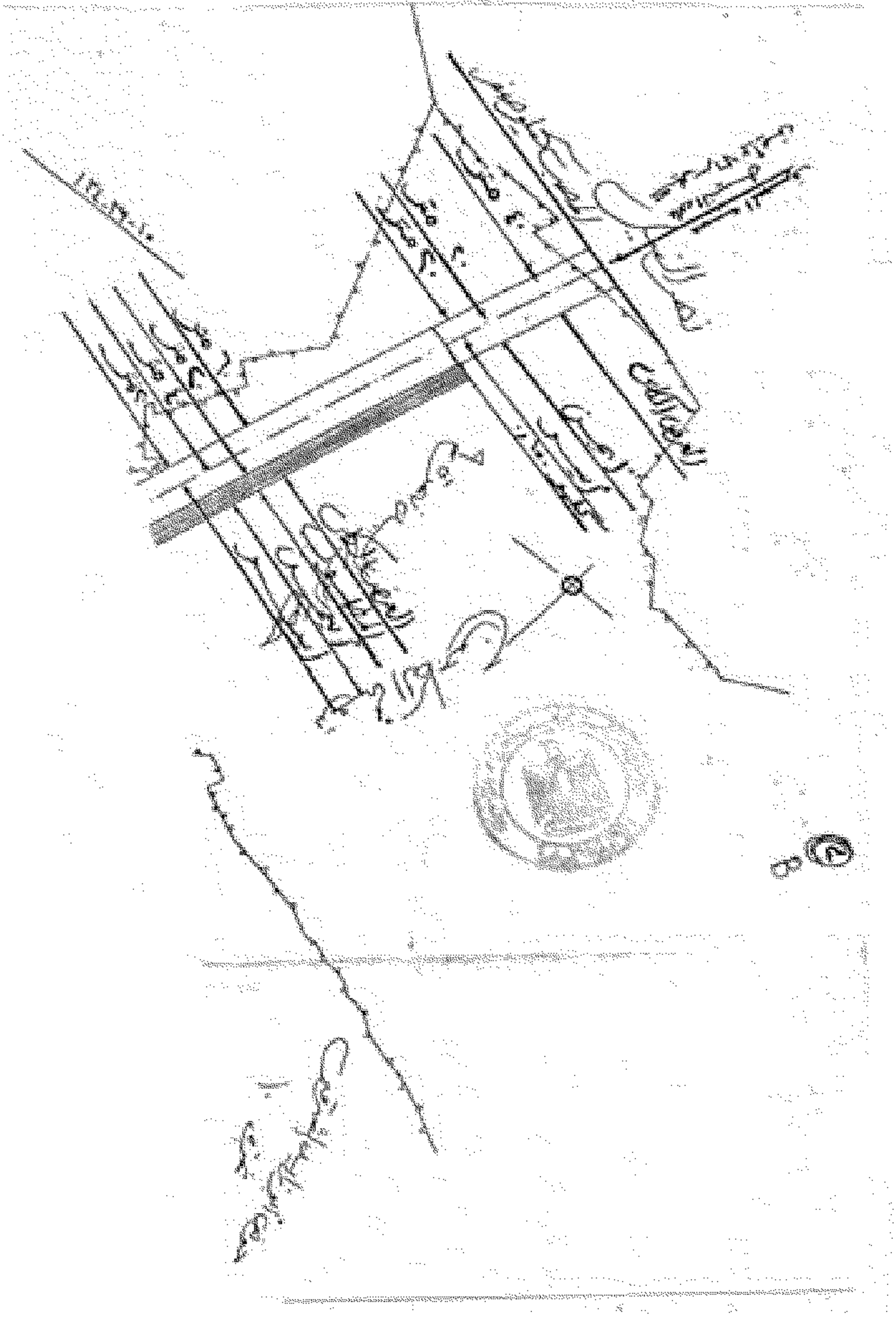
رئيس مصلحة الجوازات والمهاجرة
مدير مصلحة الجوازات والمهاجرة

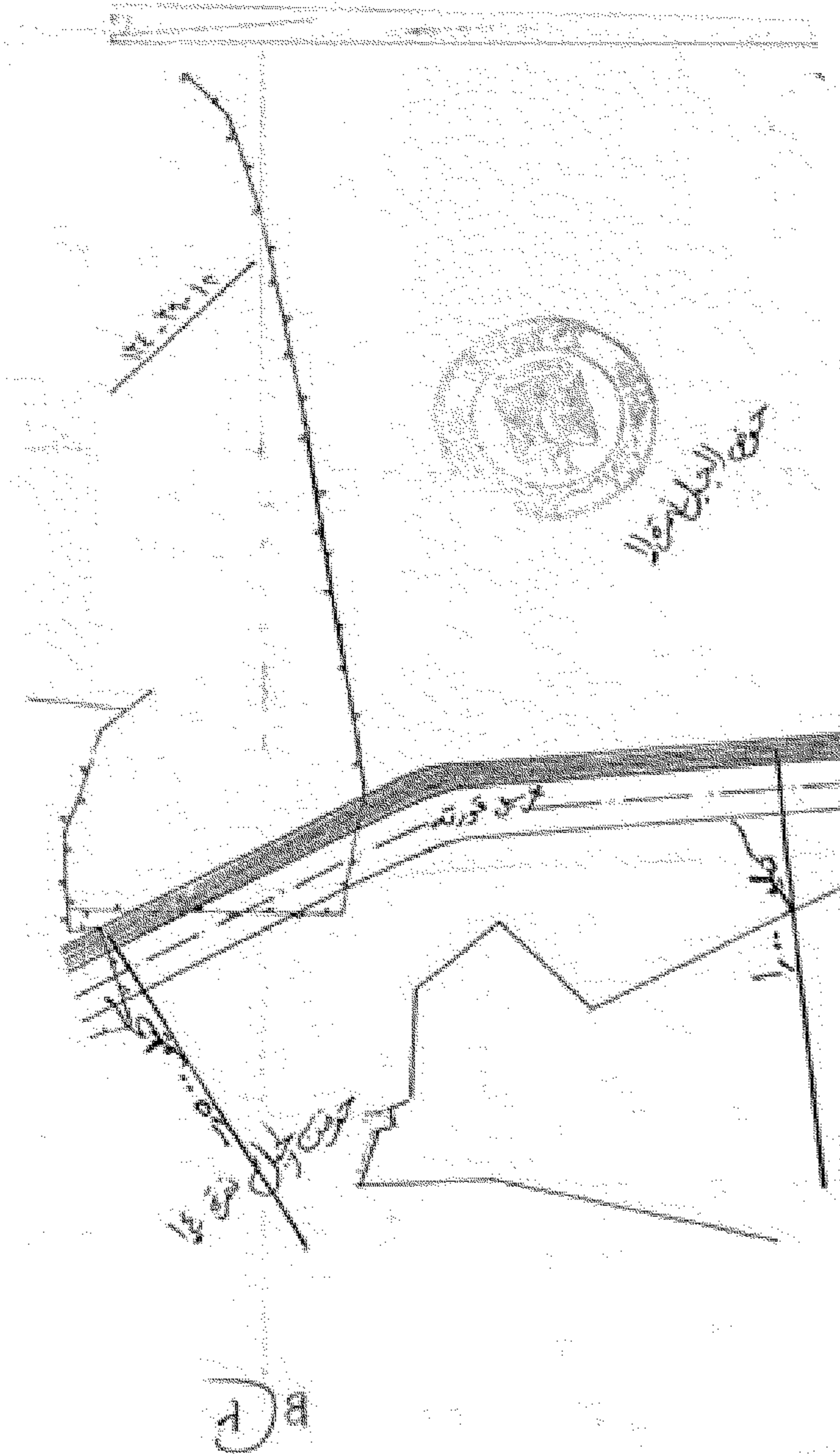
مدير مصلحة الجوازات والمهاجرة
مدير مصلحة الجوازات والمهاجرة

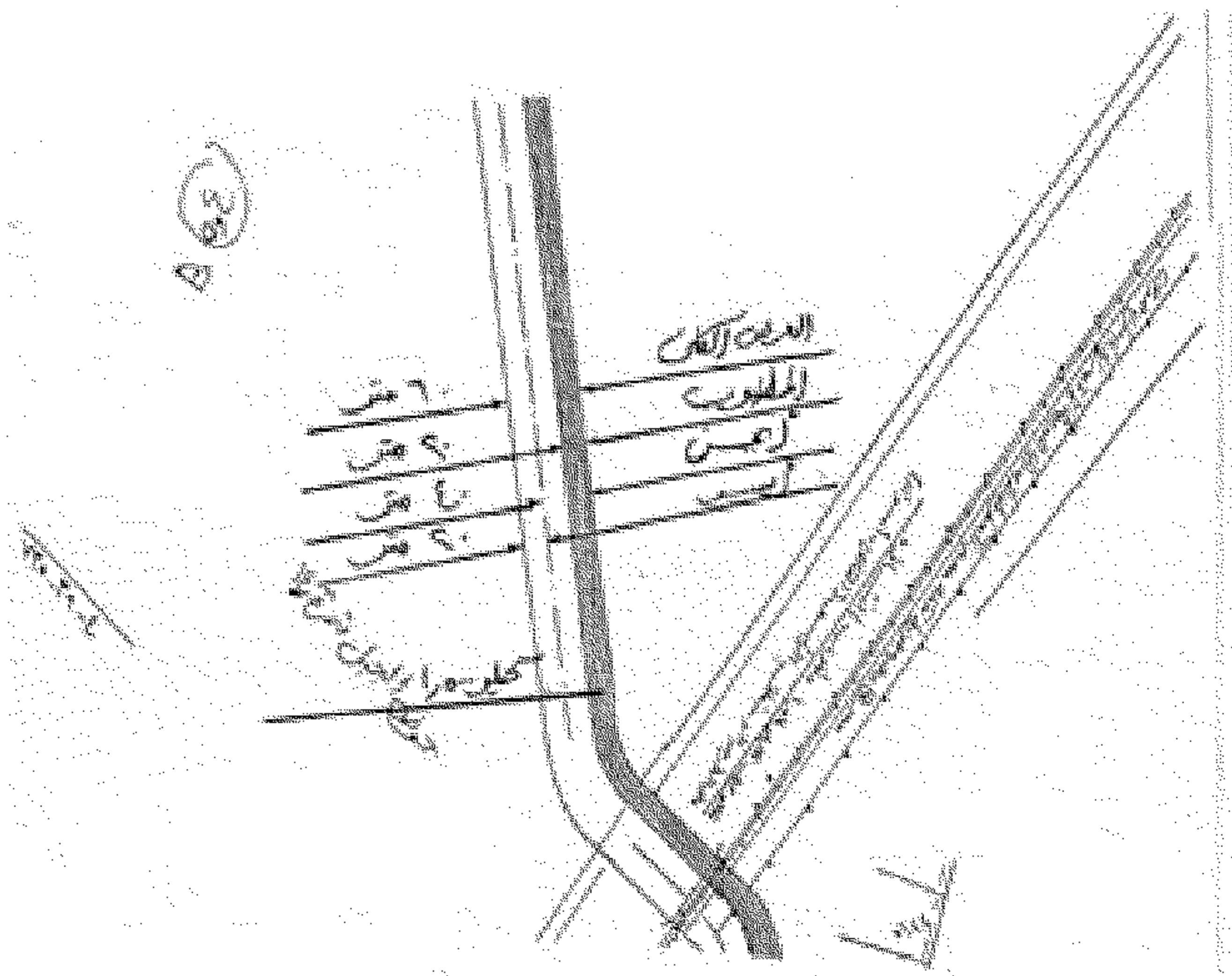
مدير مصلحة الجوازات والمهاجرة

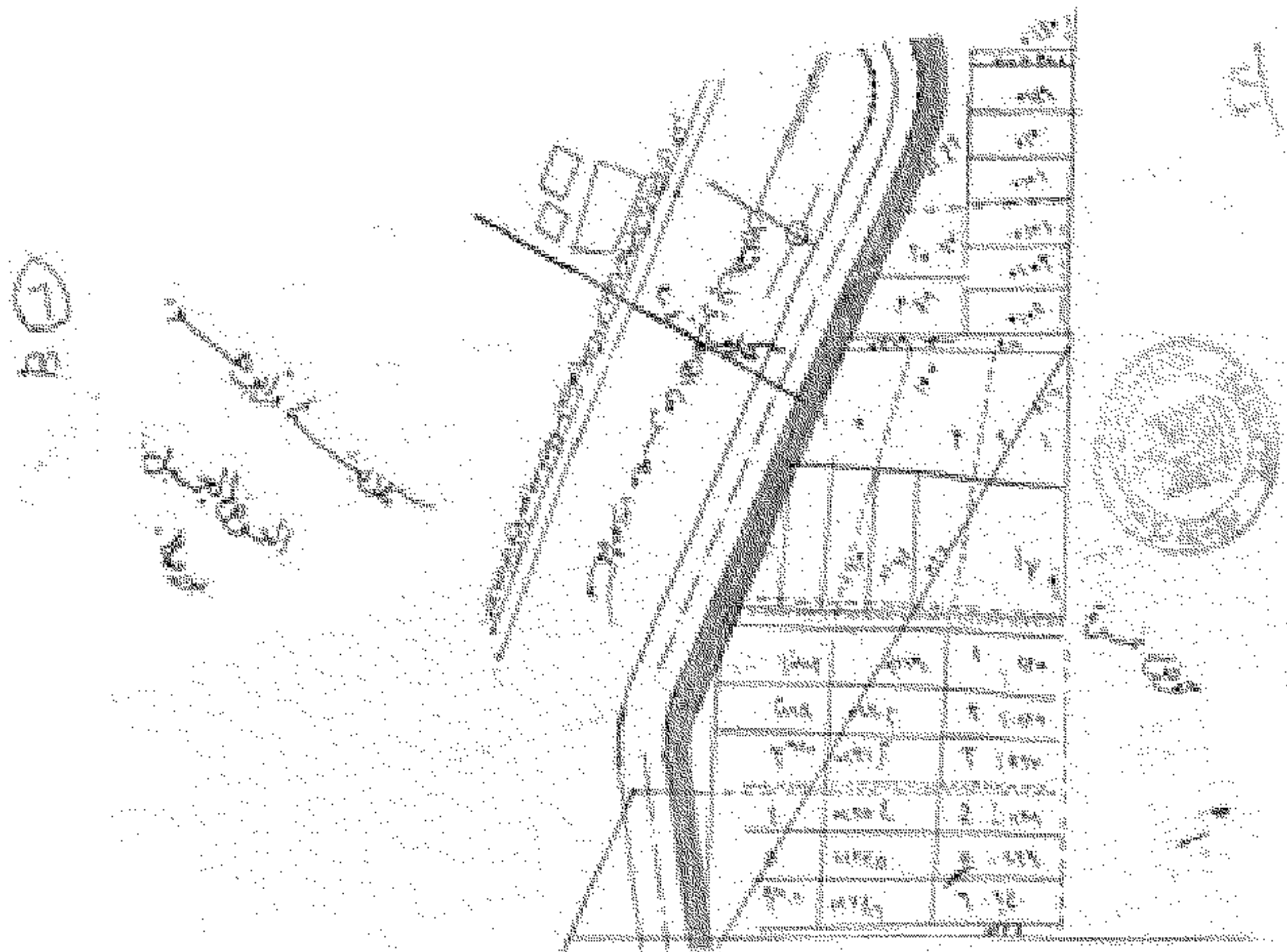
مدير مصلحة الجوازات والمهاجرة
مدير مصلحة الجوازات والمهاجرة
مدير مصلحة الجوازات والمهاجرة

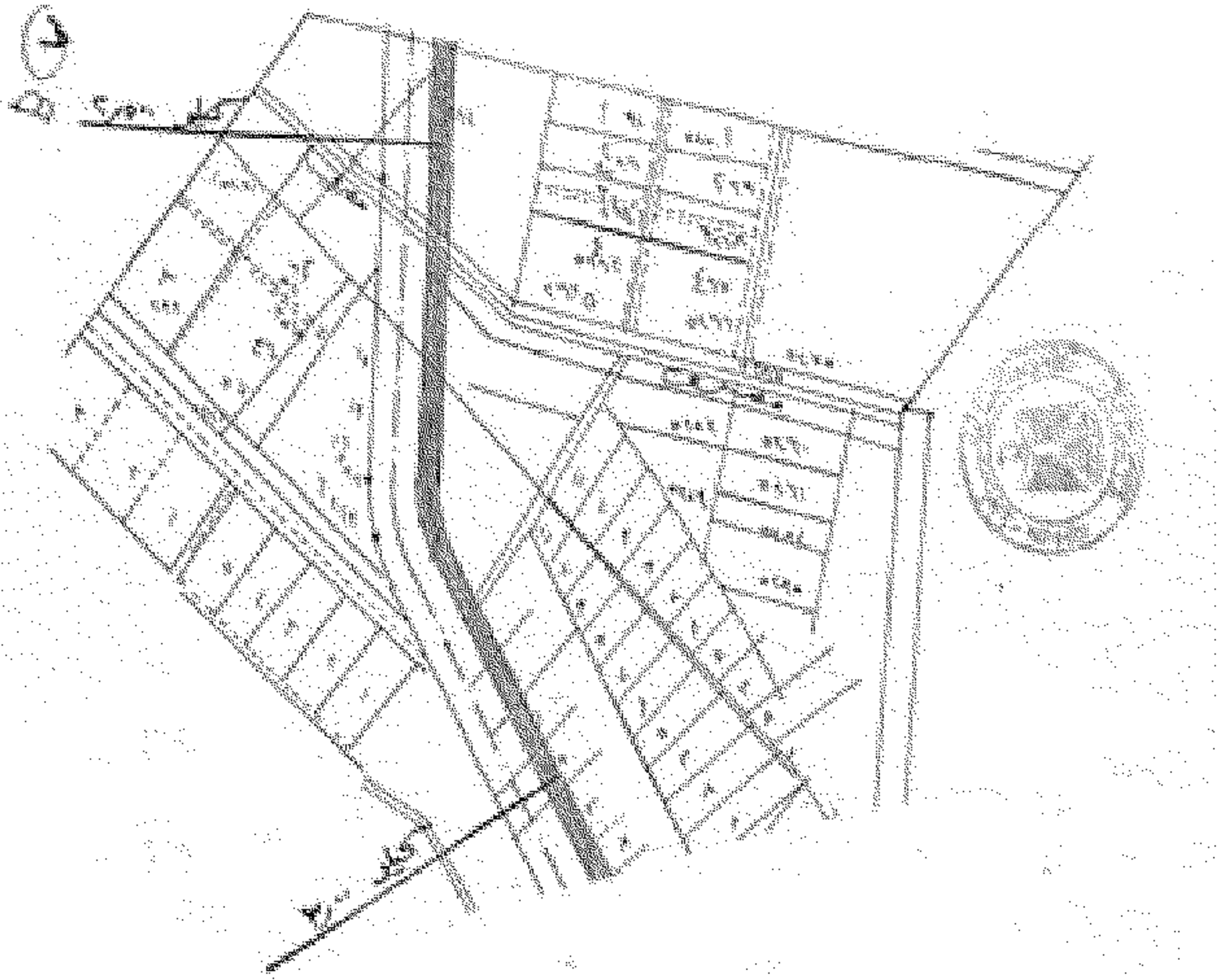


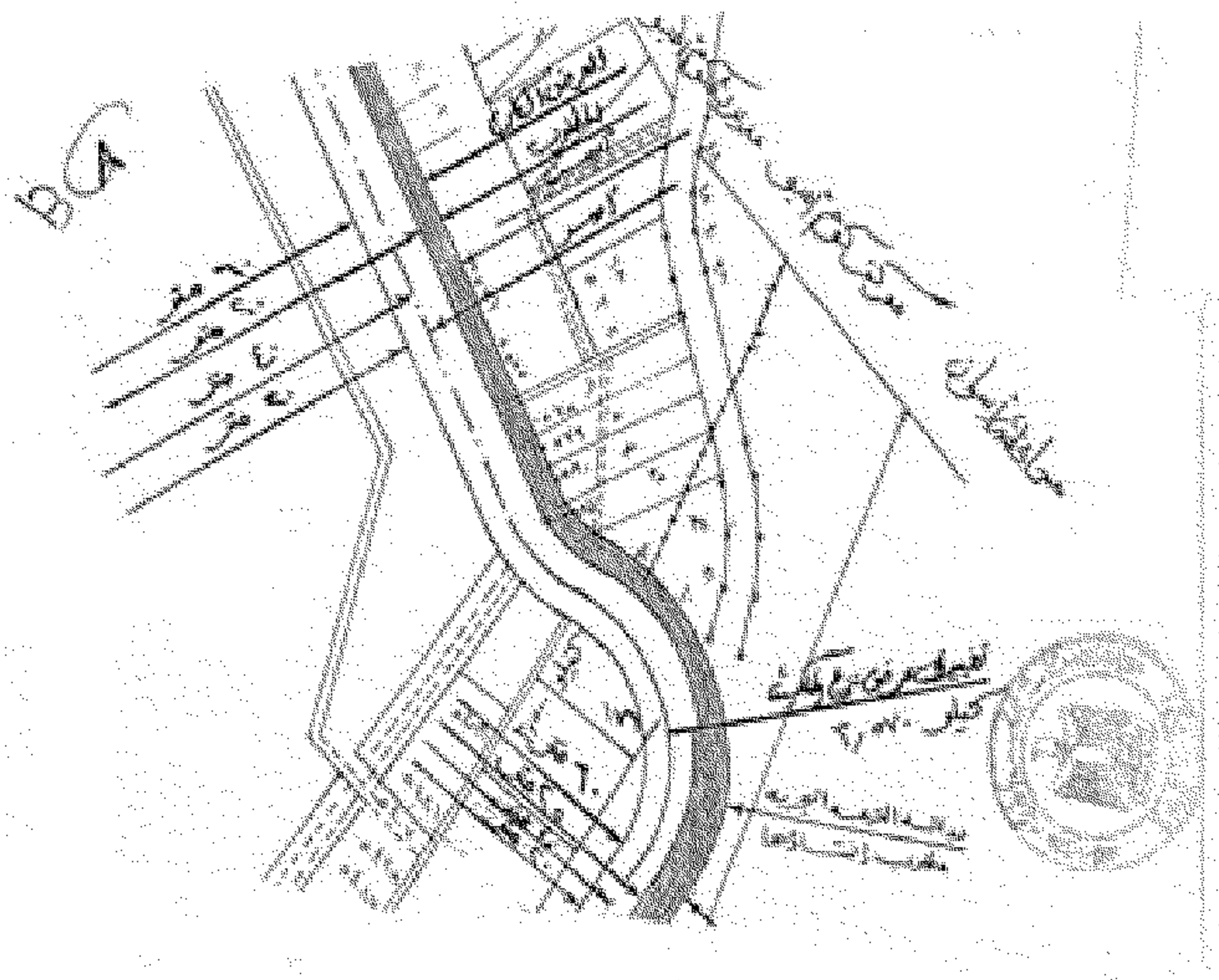


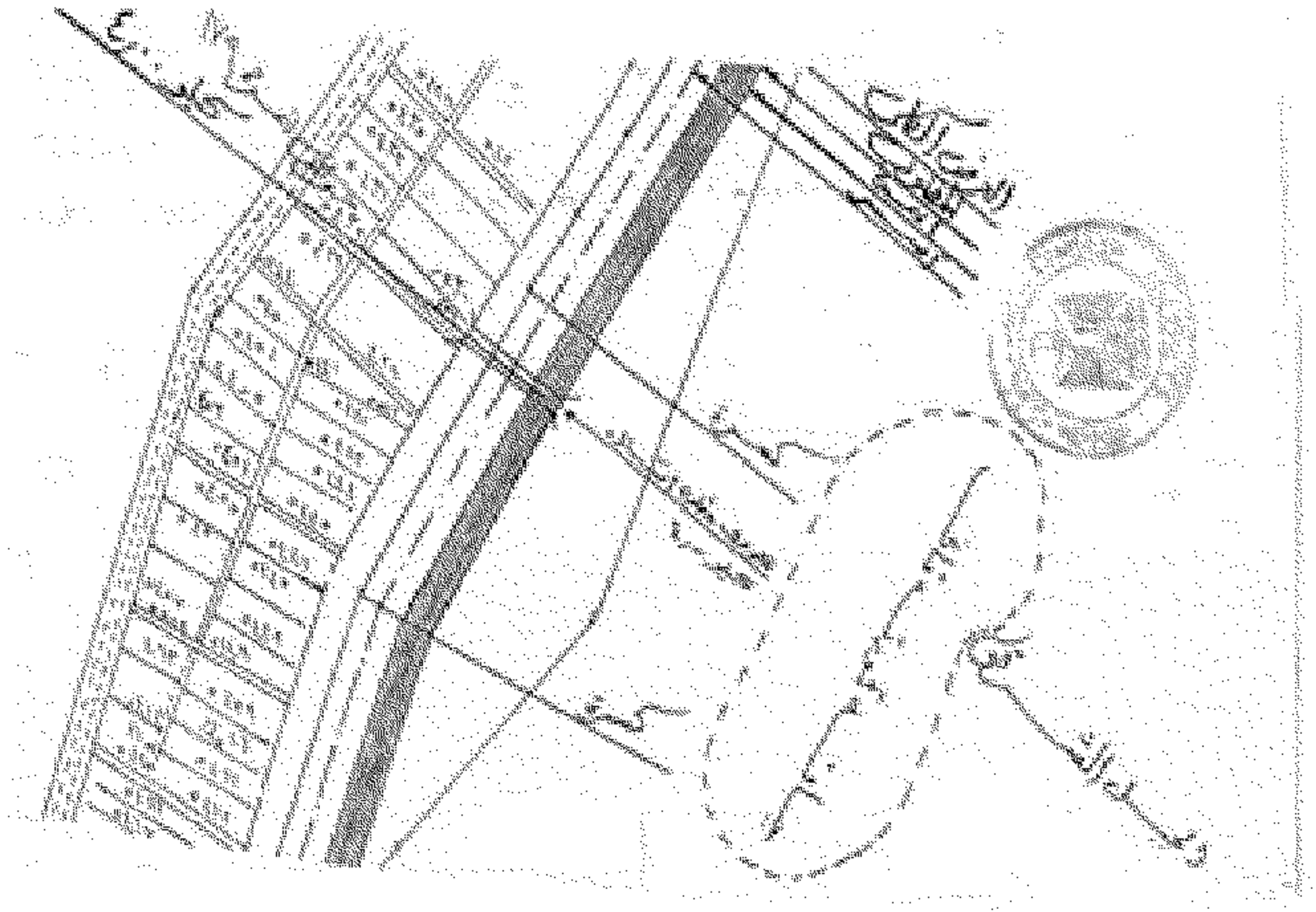


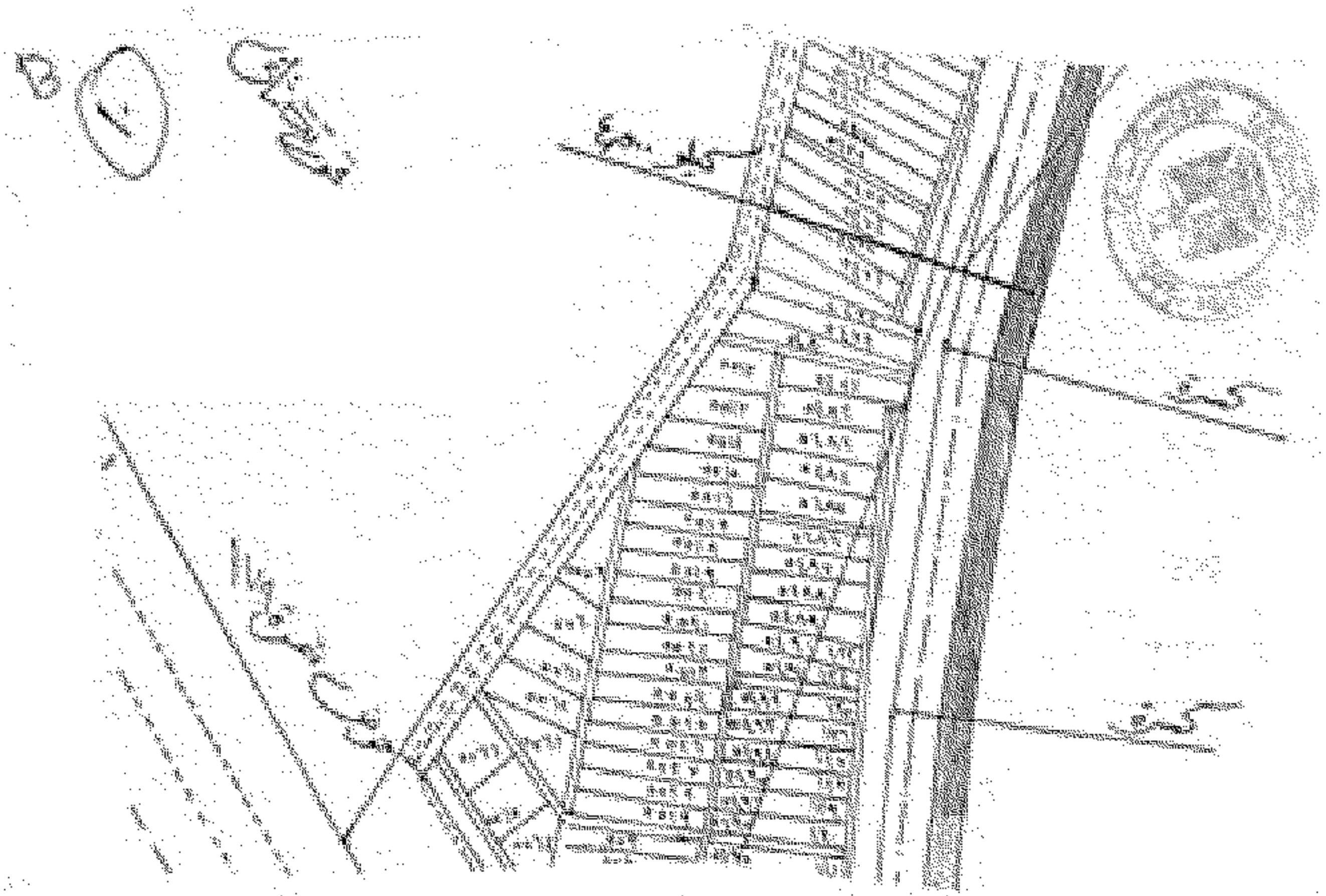


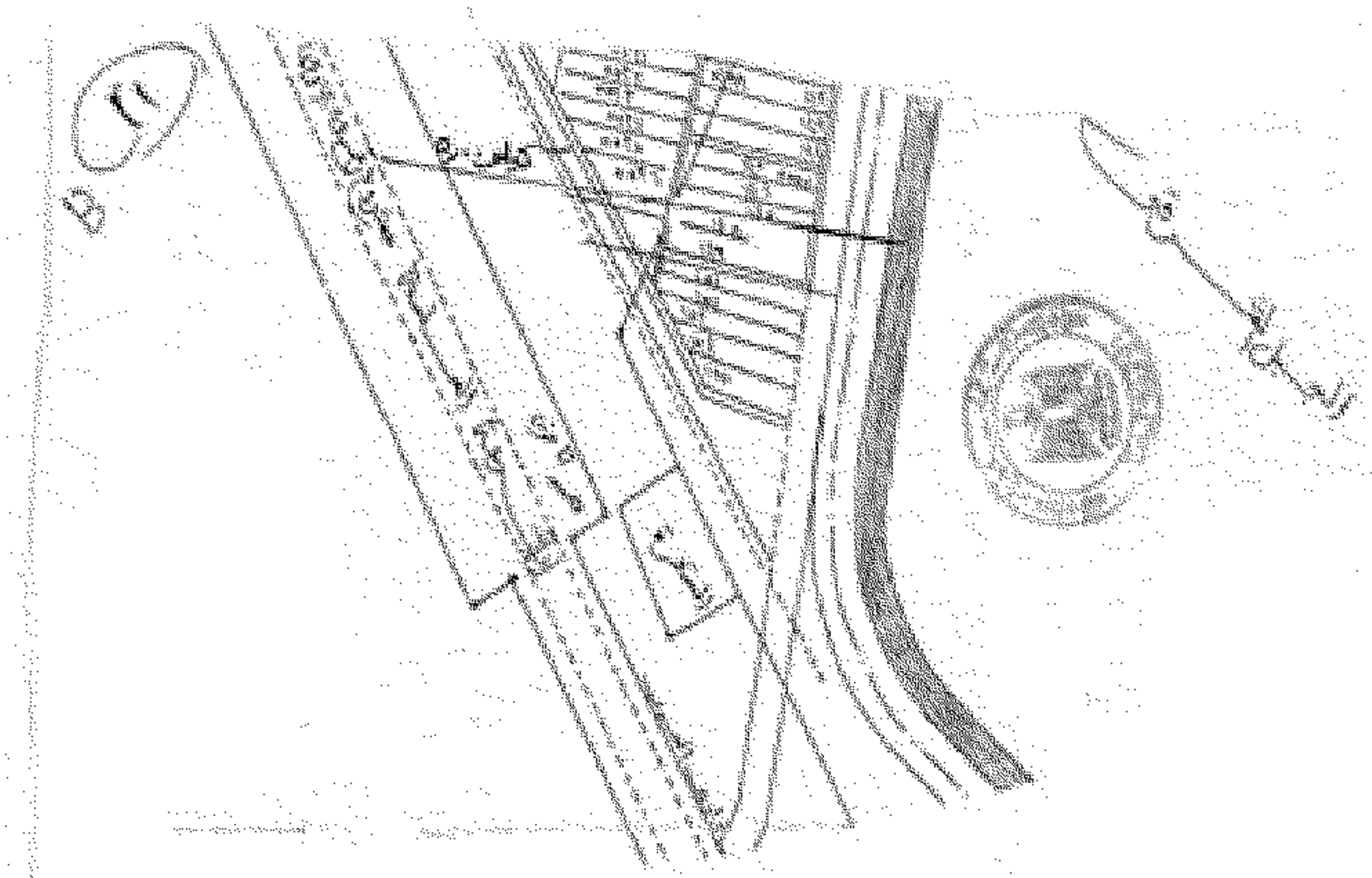


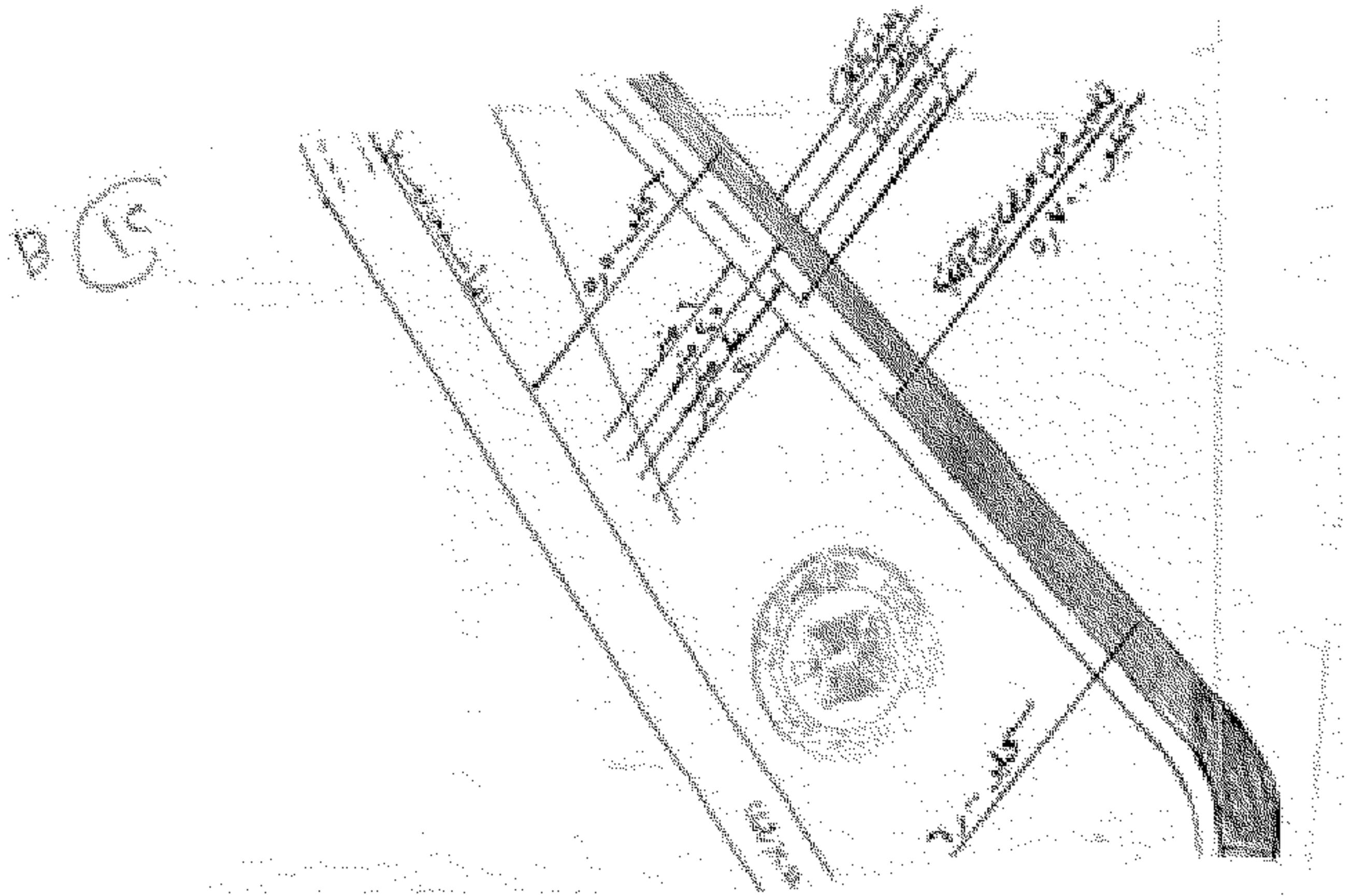


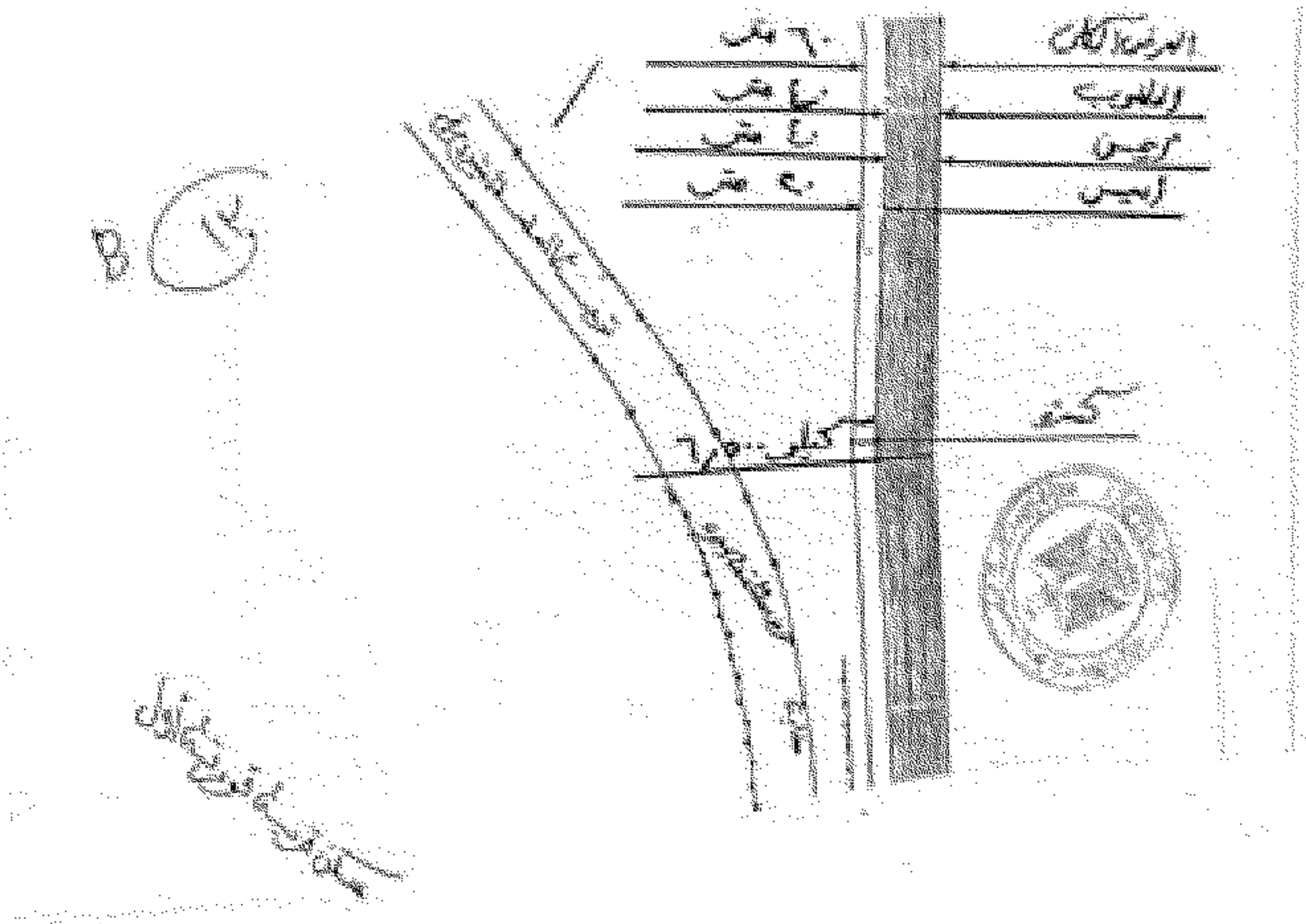















The image shows a document on grid paper with a large, dark, irregular stain in the bottom-left corner. On the right side, there is a rectangular stamp area containing the following text:
- At the top, the text "الجمهورية الجزائرية الديمقراطية الشعبية" (People's Democratic Republic of Algeria) is visible.
- Below that, there is a circular emblem, likely the national seal of the Ministry of the Interior.
- The text "الوزارة الداخلية" (Ministry of the Interior) is present.
- There are several lines of illegible text and handwritten signatures or stamps within the stamp area.

