

قرار رئيس مجلس الوزراء

رقم ٥٥٧ لسنة ٢٠١٣

بتخصيص بعض قطع الأراضي بمحافظة جنوب سيناء بالمجان
للجهات الحكومية المختلفة لإقامة مشروعات ذات نفع عام عليها
طبقاً للكشوف والبيانات المرفقة

رئيس مجلس الوزراء

بعد الاطلاع على الدستور ؛

وعلى قانون نظام الإدارة المحلية الصادر بالقانون رقم ٤٣ لسنة ١٩٧٩ ؛

وعلى المرسوم بقانون رقم ١١٦ لسنة ٢٠١١ بحل المجالس الشعبية المحلية ؛

وعلى طلب محافظ جنوب سيناء ؛

وعلى ما عرضه وزير الدولة للتنمية المحلية ؛

قرر:

(المادة الاولى)

يتم تخصيص ثلاث قطع أراضى ملك الدولة للهيئة القومية لمياه الشرب والصرف
بالمجان وفقاً لما يلي :

القطعة الاولى : فى مدينة أبورديس بمساحة ٢م٧٥٠٠ لإقامة محطة تحلية مياه البحر .

القطعة الثانية : فى مدينة طور سيناء بمساحة ٢م٤٨٨١٣ لإقامة محطة تحلية مياه البحر .

القطعة الثالثة : فى مدينة نوبيع بمساحة ٢م١٥٠٠ لإقامة خزان مياه سعة ٢م٢٠٠٠ .

وذلك طبقاً للمساحات والحدود والأبعاد الواردة تفصيلاً فى المحاضر والكروكيات المرفقة .

(المادة الثانية)

يُنشر هذا القرار فى الجريدة الرسمية ، ويعمل به من اليوم التالى لتاريخ نشره .

صدر برئاسة مجلس الوزراء فى ١٨ رجب سنة ١٤٣٤ هـ

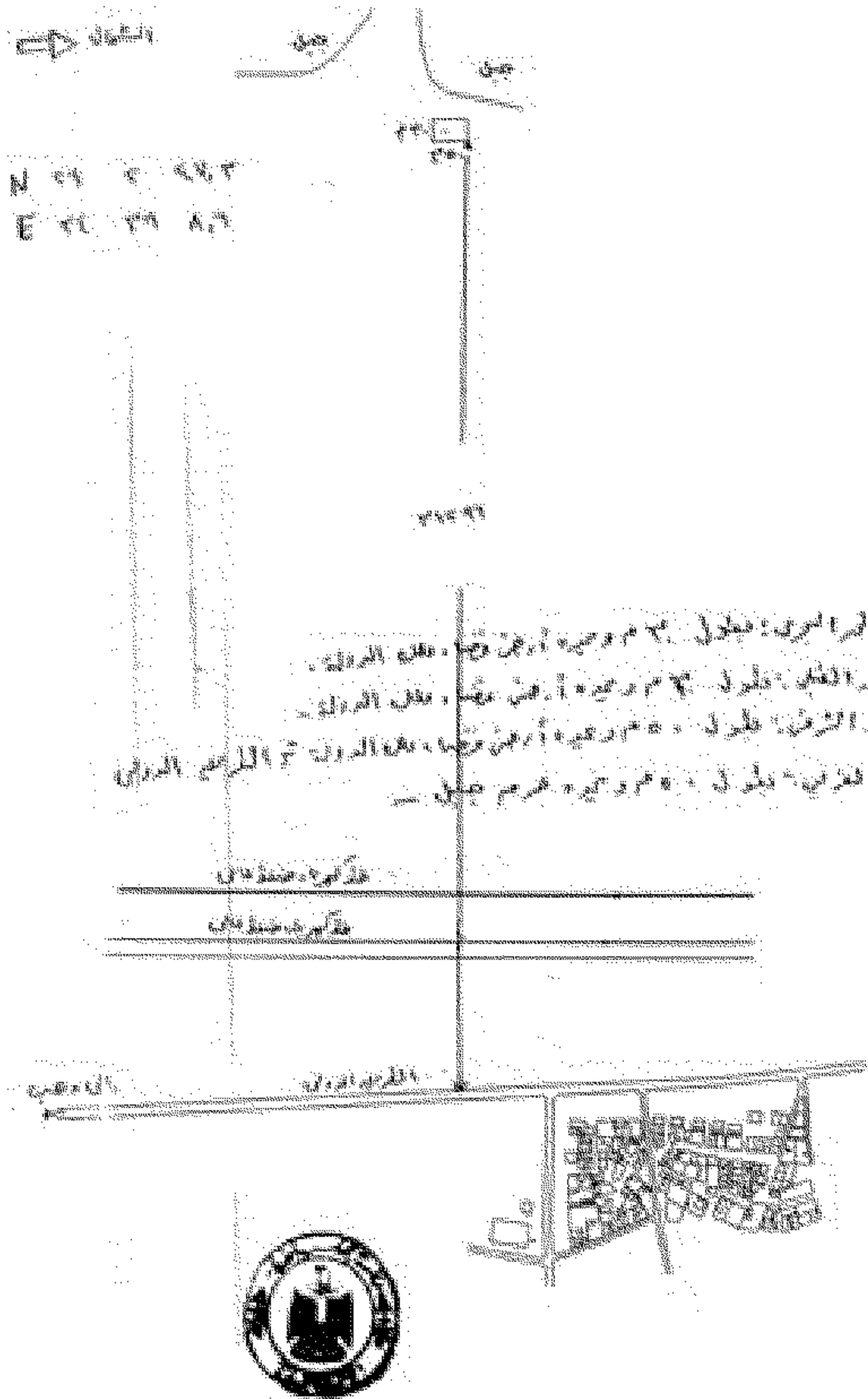
(الموافق ٢٨ مايو سنة ٢٠١٣ م) .

رئيس مجلس الوزراء

دكتور / هشام قنديل

محافظة جنوب سيناء
الديوان العام
إدارة التخطيط العمراني

الترسيم المرفق بالقرار رقم ١٠٤٠ لسنة ٢٠١٣
محافظة جنوب سيناء - قطاع جنوب سيناء
القطاع رقم ١٠٤٠ - جنوب سيناء

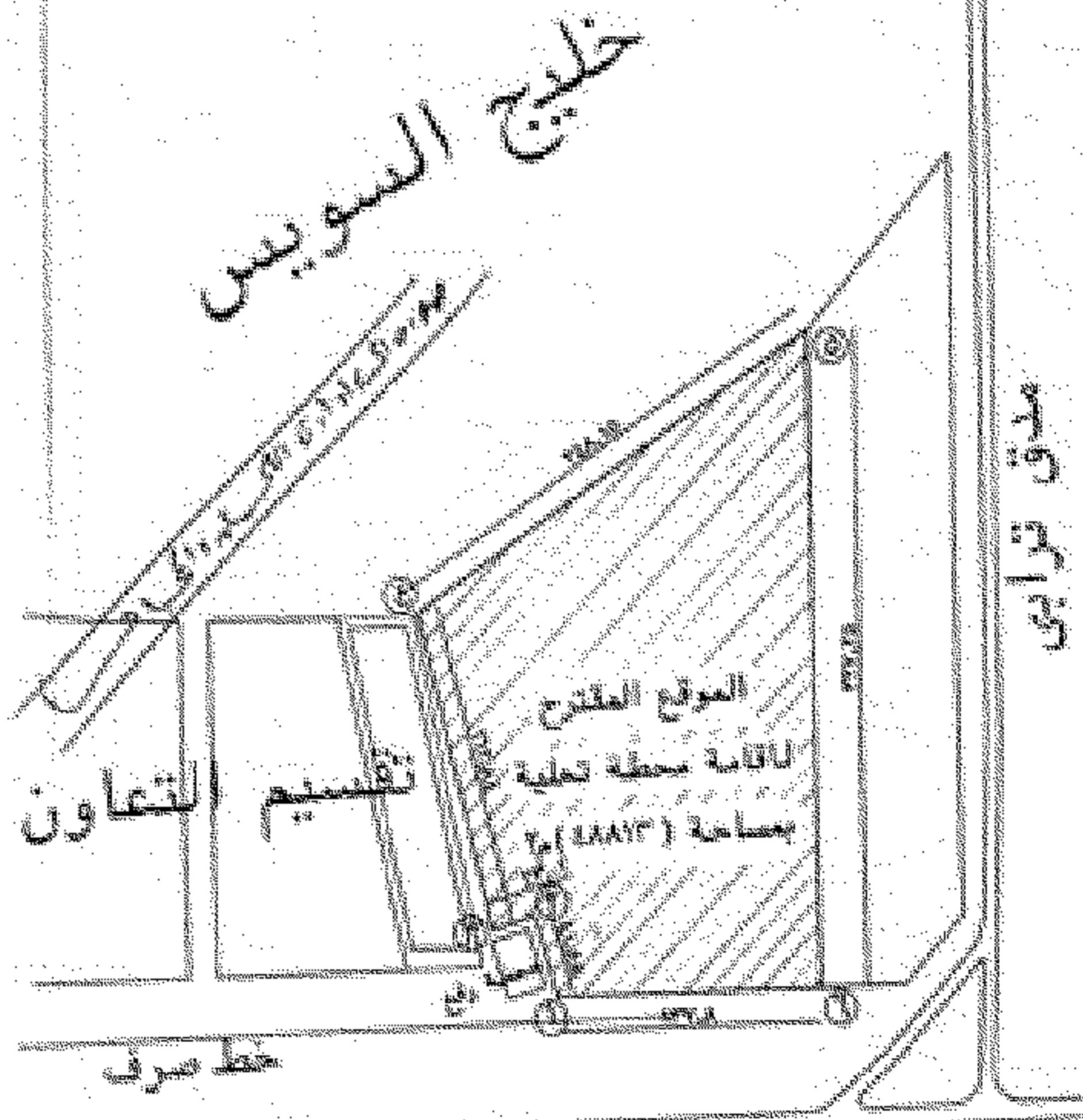


محافظة جنوب سيناء
الديوان العام
للإدارة العامة للتخطيط العمراني



كروكي يوضح الموقع المقترح لإقامة محطة تحلية بمنطقة التعاون بمدينة طور سيناء بمساحة (٤٨٨١٣) م^٢

الحد البحري بطول (٣٧٥٠٠) م ويحده أرض لتمام ملك الدولة
الحد الكيلو نيجس طوال مسكرا بطول (٤٤٧٠) م ويحده فاضل ملك الدولة
ثم مسطحة ربيع والقطعة رقم ١٠ تقسيم التعاون السياحي
الحد الشمالي بطول مسكرا بطول (٤٤٧٠) م ويحده حرم طريق اسفلتي
الحد الغربي بطول (٤٤٧٠) م ويحده حرم البحر



طريق اسفلتي قائم



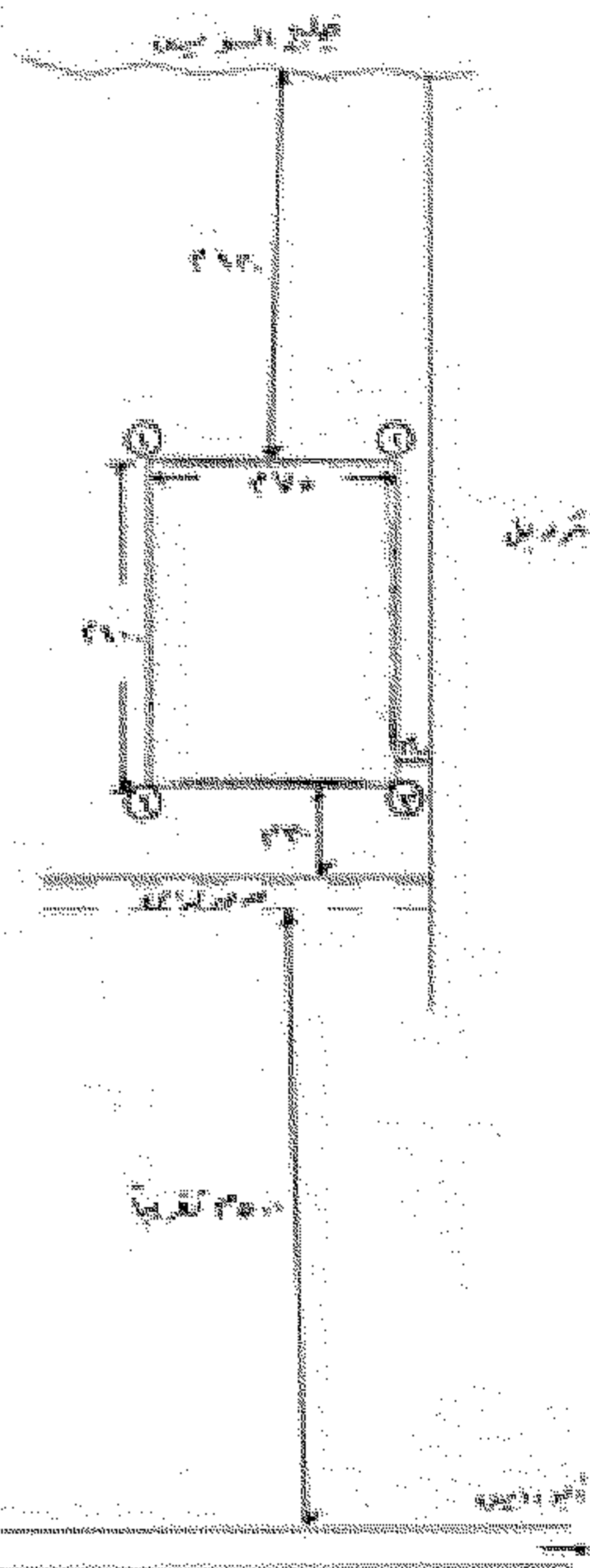
محافظة جنوب سيناء
الديوان العام
إدارة التخطيط العمراني

الموقع المخطط للمبنى يقع المخطط رقم ٢٨ في منطقة بلدية جنوب سيناء
بمحافظة جنوب سيناء - مدينة أبو دابة - سيناء ٧٥٥٠٠٠

الشارع

مساحة الإدارة العامة لبلدية جنوب سيناء

م	N	E
١	٥٨,٥٣	٤٢,٤٧
٢	٥٨,٥٣	٤٢,٤٧
٣	٥٨,٥٣	٤٢,٤٧
٤	٥٨,٥٣	٤٢,٤٧



هذا المخطط المقدم للموافقة على البناء به من قبل المخطط رقم ٢٨ في منطقة بلدية جنوب سيناء
بمحافظة جنوب سيناء - مدينة أبو دابة - سيناء ٧٥٥٠٠٠
والذي يقع المخطط رقم ٢٨ في منطقة بلدية جنوب سيناء
بمحافظة جنوب سيناء - مدينة أبو دابة - سيناء ٧٥٥٠٠٠

